



ПРИКАЗ
29.01.2025

БОЕРЫК
№ 35-П

Татарстан Республикасы, Чирмешән районы, Чирмешән авылы, Совет урамы, адресы буенча эзләп табылган «Чирмешән ныгытмасы», 1732-1736 нчы еллар мәдәни мирас объектын, Татарстан Республикасы, Чирмешән муниципаль районы, Чирмешән авылы адресы буенча урнашкан «Чирмешән ныгытмасы», 1732-1736 нчы еллар төбәк өчен әһәмиятле мәдәни мирас объекты сыйфатында, Россия Федерациясе халыкларының мәдәни мирас объектлары (тарихи һәм мәдәни ядкарьләре) бердәм дәүләт реестрына кертү, мәдәни мирас объектның сак предметын билгеләү, чикләрен раслау турында

2002 нче елның 25 нче июнендә гамәлгә кертгән 73-ФЗ номерлы «Россия Федерациясе халыкларының мәдәни мирас объектлары (тарихи һәм мәдәни ядкарьләре) турында»гы Федераль законы, 2005 нче елның 1 нче апрелендә гамәлгә кертгән 60-ТРЗ номерлы «Татарстан Республикасында мәдәни мирас объектлары турында»гы Татарстан Республикасы Законы, дәүләт тарихи-мәдәни экспертизасының 2024 елның 13 нче декабренә караган уңай бәяләмәсенә нигезләнеп боерам:

1. Татарстан Республикасы, Чирмешән районы, Чирмешән авылы, Совет урамы, адресы буенча эзләп табылган «Чирмешән ныгытмасы», 1732-1736 нчы еллар мәдәни мирас объектын, Татарстан Республикасы, Чирмешән муниципаль районы, Чирмешән шәһәре адресы буенча урнашкан «Чирмешән ныгытмасы», 1732-1736 нчы еллар (объект төре - һәйкәл) төбәк өчен әһәмиятле мәдәни мирас объекты сыйфатында, Россия Федерациясе халыкларының мәдәни мирас объектлары (тарихи һәм мәдәни ядкарьләре) бердәм дәүләт реестрына кертергә.

2. Әлеге боерыкка караган 1 нче кушымта нигезендә, Татарстан Республикасы, Чирмешән муниципаль районы, Чирмешән авылы адресы

буенча урнашкан «Чирмешән ныгытмасы», 1732-1736 нчы еллар төбәк өчен әһәмиятле мәдәни мирас объекты территориясе чикләрен расларга.

3. Әлеге боерыкка караган 2 нче кушымта нигезендә, Татарстан Республикасы, Чирмешән муниципаль районы, Чирмешән авылы адресы буенча урнашкан «Чирмешән ныгытмасы», 1732-1736 нчы еллар төбәк өчен әһәмиятле мәдәни мирас объектының сак предметын расларга.

4. Мәдәни мирас объектларын һәм шәһәр төзелеше эшчәнлеген исәпкә алу бүлегенә, күрсәтелгән мәдәни мирас объекты территориясе чикләре турында белешмәләрне, күчмәсез мөлкәтнең бердәм дәүләт реестрына һәм Россия Федерациясе халыкларының мәдәни мирас объектларының (тарихи һәм мәдәни ядкарларына) бердәм дәүләт реестрына кертүне тәэмин итәргә.

5. Боерыкның үтәлешен контрольдә тотуны үз өстемә алам.

Рәис

И.Н. Гуцин

Татарстан Республикасы
Мәдәни мирас
объектларын саклау
комитетының 2025 елның
29 нчы гыйнварындагы 35-П
номерлы боерыгына
караган 1 нче кушымта




Татарстан Республикасы, Чирмешән муниципаль районы, Чирмешән авылы адресы
буенча урнашкан «Чирмешән ныгытмасы», 1732-1736 нчы еллар төбәк өчен әһәмиятле
мәдәни мирас объекты
территориясе чикләре

Татарстан Республикасы, Чирмешән муниципаль районы, Чирмешән авылы
адресы буенча урнашкан «Чирмешән ныгытмасы», 1732-1736 нчы еллар төбәк
өчен әһәмиятле мәдәни мирас объекты территориясе чикләренең картасы
(схемасы)



Масштабы 1:500

Шартлы билгеләр:

	- мәдәни мирас объекты территориясе чиге
	- мәдәни мирас объекты территориясе чикләренең борылыш нокталары
	региональ әһәмияттәге мәдәни мирас объекты

Татарстан Республикасы, Чирмешән муниципаль районы, Чирмешән авылы
 адресы буенча урнашкан «Чирмешән ныгытмасы», 1732-1736 нчы еллар төбәк
 өчен әһәмиятле мәдәни мирас объекты территориясе чикләренең
текст тасвирламасы

Татарстан Республикасы, Чирмешән муниципаль районы, Чирмешән авылы
 адресы буенча урнашкан «Чирмешән ныгытмасы», 1732-1736 нчы еллар төбәк
 өчен әһәмиятле мәдәни мирас объекты территориясе чикләре түбәндәге
 урыннардан уза:

Чикнең узу урыны		Чикнең узу урынының тасвирламасы
ноктдан	ноктага кадәр	
1	3	1 нче ноктадан төньяк юнәлештә, Совет урамы ягына таба, 3 нче ноктага кадәр;
3	6	3 нче ноктадан көнчыгыш юнәлештә, Совет урамына параллель рәвештә, 6 нчы ноктага кадәр;
6	9	6 нчы ноктадан Көнъяк юнәлештә, Чишмә урамына параллель рәвештә, 9 нчы ноктага кадәр;
9	12	9 нчы ноктадан көнбатыш юнәлештә, Чишмә урамына таба, 12 нче ноктага кадәр;
12	1	12 нче ноктадан төньяк юнәлештә, Совет урамы ягына таба, 1 нче ноктага кадәр.

Татарстан Республикасы, Чирмешән муниципаль районы, Чирмешән авылы
 адресы буенча урнашкан «Чирмешән ныгытмасы», 1732-1736 нчы еллар төбәк
 өчен әһәмиятле мәдәни мирас объекты территориясе чикләренең
харктерлы нокталар таблицасы

№ точки	Жирле координаталар системасында характерлы нокталарның координаталары (ЖКС-16)	
	X	Y
1	349913.90	2266721.65
2	349952.00	2266766.76
3	350046.73	2266839.60
4	349946.57	2266888.12
5	349900.37	2266923.07
6	349831.20	2267021.10
7	349770.06	2266905.11
8	349738.59	2266869.85
9	349642.08	2266797.61
10	349744.38	2266748.51
11	349787.51	2266706.93
12	349860.95	2266613.07
1	349913.90	2266721.65





Татарстан Республикасы
Мәдәни мирас
объектларын саклау
комитетының 2025 елның
29 нчы гыйнварындагы 35-П
номерлы боерыгына
караган 2 нче кушымта

Татарстан Республикасы, Чирмешән муниципаль районы, Чирмешән авылы
адресы буенча урнашкан «Чирмешән ныгытмасы», 1732-1736 нчы еллар төбәк
өчен әһәмиятле мәдәни мирас объектының
сак предметы*

1. Крепость (фельдшанец) авылның төньяк-көнчыгыш читендә, Чирмешән елгасының текә биек уң ярында урнашкан.
2. Һәйкәлнең барлыкка килү һәм яшәеш тарихына бәйле территория чикләрендәге кишәрлекнең табигый-тарихи ландшафты.
3. План буенча 100x100 м үлчәмле квадрат «дүртпочмак» рәвешендәге крепостының күләм-планлаштыру оешмасы, анда майданчыклар калдыклары – почмакларда манаралар нигезе.
4. Һәйкәлнең мәдәни катлавы, өлешчә яки тулысынча жирдә яшерелгән кеше яшәеше эзләрен, артефактларны да кертеп.

* Сак предметы комплекслы һәм фәнни тикшеренүләр, реставрация эшләре нәтижеләре буенча үзгәртелергә мөмкин.

Татарстан Республикасы, Чирмешән муниципаль районы, Чирмешән авылы
 адресы буенча урнашкан «Чирмешән ныгытмасы», 1732-1736 нчы еллар төбәк
 өчен әһәмиятле мәдәни мирас объектының
 сак предмети таблицасы

№	Сак предмети	Төп элементларны фотофиксацияләү/график материаллар
1.	Крепость (фельдшанец) авылның төньяк-көнчыгыш чигендә, Чирмешән елгасының текә биек уң ярында урнашкан.	 <p>Шартлы билгеләр:  -мәдәни мирас объекты 1 нче рәсем. Объектның урнашуы</p>
2.	Һәйкәлнең барлыкка килү һәм яшәеш тарихына бәйле территория чикләрендәге кишәрлекнең табигый-тарихи ландшафты.	 <p>2 нче рәсем. Гомуми күренеш</p>
3.	План буенча 100x100 м үлчәмле квадрат «дүртпочмак» рәвешендәге крепостының күләм-планлаштыру оешмасы, анда майданчыклар калдыклары – почмакларда манаралар нигезе.	 <p>3 нче рәсем. Өстән күренеш</p>

		
4.	Һәйкәлнең мәдәни катлавы, өлешчә яки тулысынча жирдә яшерелгән кеше яшәеше эзләрен, артефактларны да кертеп.	4 нче рәсем. Өем фрагменты