

**Об установлении публичного сервитута по ул.Тигез
в Приволжском районе г.Казани**

1. Установить публичный сервитут согласно приложениям №1, 2 к настоящему постановлению:

1.1. характеристика устанавливаемого публичного сервитута:

- площадь сферы действия – 5253 кв.м;
- кадастровые номера обременяемых земельных участков – 16:50:350202:404, 16:50:350202:405, 16:50:350202:1162, 16:50:350202:395, 16:50:350202:423, 16:50:350202:420, 16:50:350202:394, 16:50:350202:2311, 16:50:350202:419, 16:50:350202:2291, 16:50:350202:475, 16:50:350202:114, 16:50:350202:1568, 16:50:350202:311, 16:50:350202:426;
- обременяемый кадастровый квартал: 16:50:350202;
- местоположение: г.Казань, Приволжский район, ул.Тигез;
- цель установления: для прохода или проезда через земельный участок;
- срок установления: бессрочный;

1.2. заявитель: МКУ «Администрация Вахитовского и Приволжского районов Исполнительного комитета г.Казани»;

1.3. основания установления: обращение заявителя, Федеральный закон от 06.10.2003 №131-ФЗ «Об общих принципах организации местного самоуправления в Российской Федерации», статья 23 Земельного кодекса Российской Федерации.

2. Поручить МБУ «Институт развития города Казани» обратиться в Управление Федеральной службы государственной регистрации, кадастра и картографии по Республике Татарстан для внесения соответствующих сведений о сфере действия публичного сервитута в границах согласно приложениям №1, 2 к настоящему постановлению и государственной регистрации публичного сервитута.

3. Опубликовать настоящее постановление, за исключением приложения №2 к настоящему постановлению (материал для служебного пользования), в сетевом издании «Муниципальные правовые акты и иная официальная информация» (www.docskzn.ru) и разместить его на официальном портале органов местного самоуправления города Казани (www.kzn.ru) и на

официальном портале правовой информации Республики Татарстан (www.pravo.tatarstan.ru).

4. Установить, что настоящее постановление вступает в силу после официального опубликования в сетевом издании «Муниципальные правовые акты и иная официальная информация» (www.docskzn.ru).

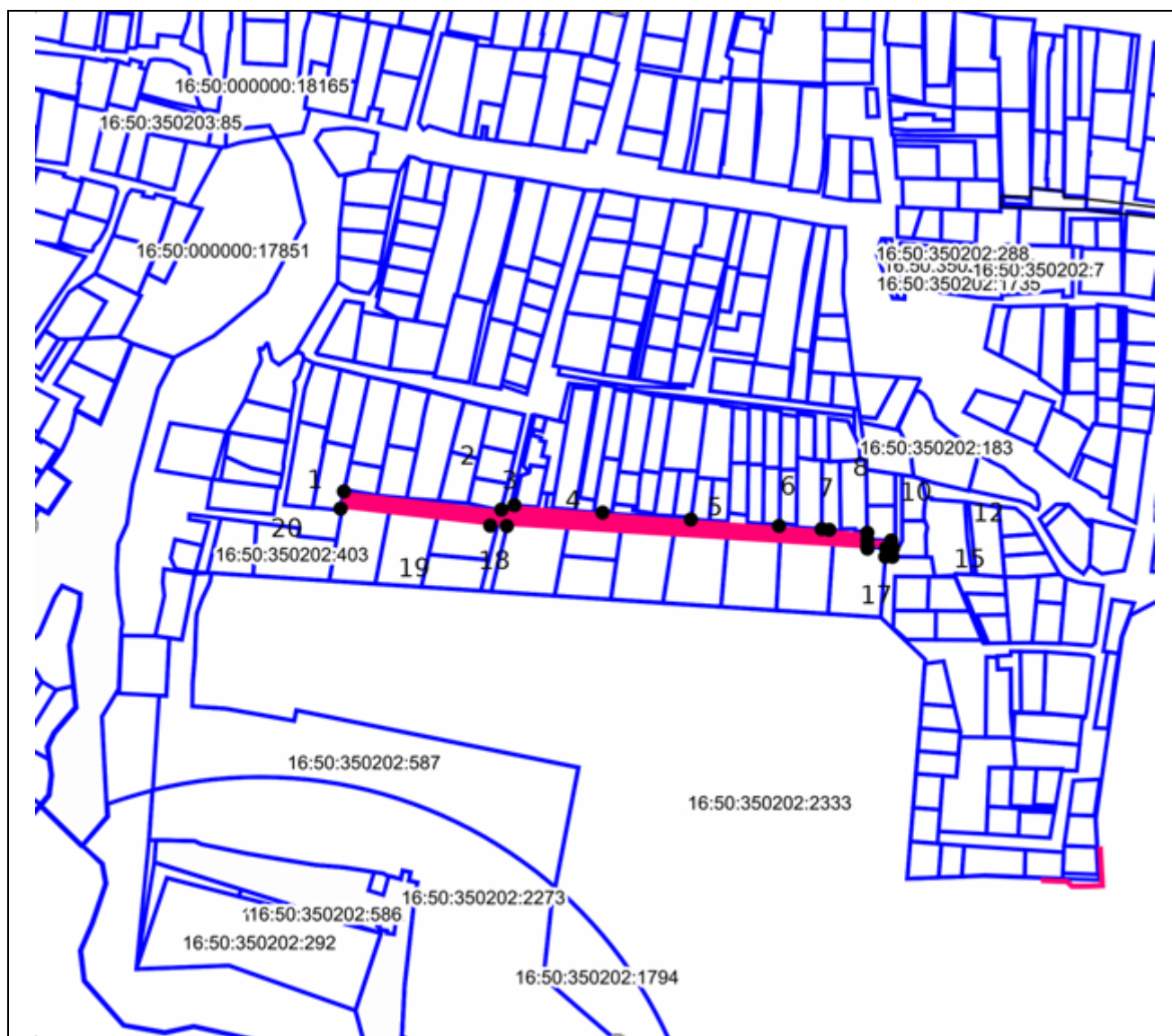
5. Контроль за исполнением настоящего постановления возложить на заместителя Руководителя Исполнительного комитета г.Казани Р.Р.Шафигуллина.

Руководитель

Р.Г.Гафаров



Приложение №1
Утверждены постановлением
Исполнительного комитета
г.Казани от 10.02.2025 №321




**Границы сферы действия публичного сервитута
по ул.Тигез в Приволжском районе г.Казани**



Масштаб: 1:5000
Система координат: МСК-16

Условные обозначения:

	Сервитуты публичные (Проектируемые)
	Красные линии (утвержденные)

	Границы образуемых ЗУ (действ.)
	Земельные участки
	Кадастровые кварталы
16:50:350202	кадастровый квартал
16:50:350202:426, 16:50:350202:404, 16:50:350202:405, 16:50:350202:1162, 16:50:350202:395, 16:50:350202:423, 16:50:350202:420, 16:50:350202:394, 16:50:350202:2311, 16:50:350202:419, 16:50:350202:2291, 16:50:350202:475, 16:50:350202:114, 16:50:350202:1568, 16:50:350202:311	кадастровый номер обременяемого земельного участка