



№ _____ 17/о _____

П Р И К А З

Б О Е Р Ы К

«_16_» _____ 01 _____ 2025_

Татарстан Республикасы Балтач
муниципаль районы Борнак авыл
жирлеге генераль планын раслау
турында

Россия Федерациясе Шәһәр төзелеше кодексының 24 статьясы, «Шәһәр төзелеше эшчәнлегә өлкәсендә Татарстан Республикасы муниципаль берәмлекләренең жирле үзидарә органнары һәм Татарстан Республикасы дәүләт хакимияте органнары арасында вәкаләтләрне яңадан бүлү турында» 2023 елның 23 декабрендәге 131-ТРЗ номерлы Татарстан Республикасы Законы, Татарстан Республикасы Төзелеш, архитектура һәм торак-коммуналь хужалыгы министрлыгының «Татарстан Республикасы Балтач муниципаль районы Борнак авыл жирлеге генераль планы проектын эзерләү турында» 2024 елның 23 маендагы 128/о номерлы боерыгы нигезендә, 2024 елның 20 сентябреннән 2024 елның 8 октябренә кадәр уздырылган гавами тыңлаулар беркетмәсен һәм аларның нәтижәләре турындагы бәяләмәне исәпкә алып, боерык бирәм:

1. Татарстан Республикасы Балтач муниципаль районы Борнак авыл жирлеге генераль планын (кушымтада) расларга.

2. Территорияләргә үстерү департаментының агломерацияләргә үстерү идарәсенә төньяк-көнбатыш районнары үстерү бүлегенә (Р.С.Минһажевка) түбәндәгеләргә тәэмин итәргә:

әлегә боерыкны Татарстан Республикасы Балтач муниципаль районы Башкарма комитеты җитәкчесенә ул үз көченә кәргән көннән җиде календарь көннән дә соңга калмыйча җибәрүне;

әлегә боерыкны үз көченә кәргән көннән җиде календарь көннән дә соңга калмыйча Татарстан Республикасы Төзелеш, архитектура һәм торак-коммуналь хужалыгы министрлыгының «Интернет» мәгълүмат-телекоммуникация челтәрендәгә рәсми сайтында урнаштыруны;

«Роскадастр» гавами-хокукый компаниясенә Татарстан Республикасы буенча филиалына торак пунктлар чикләре урнашу урынының график

тасвирламасы һәм Күчемсез мөлкәтнең бердәм дәүләт реестрын алып бару өчен файдаланыла торган координаталар системасында әлеге чикләренә координаталары исемлеге булган торак пунктлар чикләре турындагы белешмәләргә әлеге боерык үз көченә кәргән көннән алып биш эш көне эчендә электрон рәвештә җибәрүне;

әлеге боерыкны Территориаль планлаштыруның федераль дәүләт мәгълүмат системасында аны бастырып чыгару датасыннан 10 календарь көннән артмаган чорда урнаштыруны;

әлеге боерыкны «Татарстан Республикасы шәһәр төзелеше эшчәнлеген мәгълүмати тәмин итү» Татарстан Республикасы дәүләт мәгълүмат системасында ул басылып чыккан көннән алып 10 эш көне эчендә урнаштыруны.

3. Юридик бүлеккә (Р.И.Кузьминга), дәүләт теркәвенә алу өчен, әлеге боерыкның Татарстан Республикасы Юстиция министрлыгына җибәрелүен тәмин итәргә.

4. Әлеге боерык рәсми басылып чыккан көннән үз көченә керә дип билгеләргә.

5. Әлеге боерыкның үтәлешен тикшереп торуны Территорияләргә үстерү департаментының Агломерацияләргә үстерү идарәсе башлыгы С.А.Рыбаковка йөкләргә.

Министр урынбасары



В.Н.Кудряшев

Татарстан Республикасы
Төзелеш, архитектура һәм
торак-коммуналь хужалыгы
министрлыгының 2025 елның
16 гыйнварындагы 17/0
номерлы боерыгы белән
расланды

**Татарстан Республикасы Балтач муниципаль
районының Борнак авыл җирлеге
генераль планы**

**ТАТАРСТАН РЕСПУБЛИКАСЫ БАЛТАЧ
МУНИЦИПАЛЬ РАЙОНЫНЫҢ БОРНАК
АВЫЛ ЖИРЛЕГЕ ГЕНЕРАЛЬ ПЛАНЫ**

Территориаль планлаштыру турында нигезләмә

Казан, 2025

Генераль планың текст һәм график материаллары исемлеге:

№	Атамасы	Бит/битләр №
1 том Генераль план		
Текст материаллары		
1	Территориаль планлаштыру турында нигезләмә	
График материаллар		
2	Жирле әһәмияттәге объектларны планлаштырып урнаштыру картасы М1:10000	1/7
3	Торак пунктлар чикләре картасы (шул исәптән төзелеп килүче торак пунктлар чикләре картасы) М1:10000	2/7
4	Функциональ зоналар картасы М1:10000	3/7
Кушымта		
5	Шәһәр төзелеше кодексының 23 ст. 5.1 п. каралган белешмәләр (китерелми)	
2 Том Генераль планын нигезләү буенча материаллар (китерелми)		
Текст материаллары		
1	Аңлатма язуы	
2	Әйләнә-тирә мохитне саклау һәм территорияне инженерлык әзерлеге буенча чаралар, гражданнар оборонасы буенча чаралар, табигый һәм техноген характердагы гадәттән тыш хәлләрне кисәтү буенча чаралар исемлеге. Аңлатма язуы	
График материаллар		
3	Территорияне заманча файдалану картасы М1:10000	4/7
4	Территориядән файдалануның махсус шартлары булган зоналар картасы М1:10000	5/7
5	Табигый һәм техноген характердагы гадәттән тыш хәлләр килеп чыгу куркынычы янаган территорияләр, гражданнар оборонасы чаралары картасы М1:10000	6/7
6	Инженерлык һәм транспорт инфраструктуралары картасы М1:10000	7/8
7	Территорияләрнең инженерлык әзерлеге картасы М1:10000	8/8

ЭЧТӘЛЕК

КЕРЕШ.....	4
2. УРНАШТЫРУ ӨЧЕН ПЛАНЛАШТЫРЫЛА ТОРГАН ЖИРЛЕ ӨҺӘМИЯТТӨГЕ ОБЪЕКТЛАРНЫҢ ТӨРЛӨРЕ, БИЛГЕЛӘНЭШЕ ҺӘМ ИСЕМНӨРЕ ТУРЫНДА БЕЛЕШМӘЛӘР, АЛАРНЫҢ ТӨП ХАРАКТЕРИСТИКАЛАРЫ, АЛАРНЫҢ УРНАШУ УРЫНЫ, ШУЛАЙ УК ТЕРРИТОРИЯЛӘРДӘН ФАЙДАЛАНУНЫҢ МАХСУС ШАРТЛАРЫ БУЛГАН ЗОНАЛАРГА ХАРАКТЕРИСТИКАЛАР, ӘГӘР ШУШЫ ОБЪЕКТЛАРНЫ УРНАШТЫРУГА БӘЙЛЕ РӘВЕШТӘ МОНДЫЙ ЗОНАЛАРНЫ БИЛГЕЛӘУ ТАЛӘП ИТЕЛСӘ.....	6
2.1. АГРОСӘНӘГАТЬ КОМПЛЕКСЫН ҮСТЕРУ БУЕНЧА ЖИРЛЕ ӨҺӘМИЯТТӨГЕ ЧАРАЛАР ИСЕМЛЕГЕ.....	6
2.2. ТОРАК ИНФРАСТРУКТУРАСЫН ҮСТЕРУ БУЕНЧА ЖИРЛЕ ӨҺӘМИЯТТӨГЕ ЧАРАЛАР ИСЕМЛЕГЕ.....	7
2.3. ХАЛЫККА СОЦИАЛЬ ҺӘМ МӘДӘНИ-КӨНКҮРЕШ ХЕЗМӘТЕ КҮРСӨТҮ ОБЪЕКТЛАРЫН ҮСТЕРУ БУЕНЧА ЖИРЛЕ ӨҺӘМИЯТТӨГЕ ЧАРАЛАР ИСЕМЛЕГЕ.....	9
2.4. ИНЖЕНЕРЛЫК ИНФРАСТРУКТУРАСЫН ҮСТЕРУ БУЕНЧА ЖИРЛЕ ӨҺӘМИЯТТӨГЕ ЧАРАЛАР ИСЕМЛЕГЕ.....	11
3. ФУНКЦИОНАЛЬ ЗОНАЛАРНЫҢ ПАРАМЕТРЛАРЫ, ШУЛАЙ УК АЛАРДА УРНАШТЫРУ ӨЧЕН ПЛАНЛАШТЫРЫЛА ТОРГАН ФЕДЕРАЛЬ ӨҺӘМИЯТТӨГЕ ОБЪЕКТЛАР, РЕГИОНАЛЬ ӨҺӘМИЯТТӨГЕ ОБЪЕКТЛАР, ЖИРЛЕ ӨҺӘМИЯТТӨГЕ ОБЪЕКТЛАР ТУРЫНДА БЕЛЕШМӘЛӘР, ЛИНИЯ ОБЪЕКТЛАРЫННАН ТЫШ.....	14
4. БОРНАК АВЫЛ ЖИРЛЕГЕ ТЕРРИТОРИЯСЕНДӘ УРНАШТЫРУ ӨЧЕН ПЛАНЛАШТЫРЫЛА ТОРГАН ФЕДЕРАЛЬ БИЛГЕЛӘНЭШТӨГЕ ОБЪЕКТЛАР ТУРЫНДА БЕЛЕШМӘЛӘР.....	19
5. БОРНАК АВЫЛ ЖИРЛЕГЕ ТЕРРИТОРИЯСЕНДӘ УРНАШТЫРУ ӨЧЕН ПЛАНЛАШТЫРЫЛА ТОРГАН РЕГИОНАЛЬ БИЛГЕЛӘНЭШТӨГЕ ОБЪЕКТЛАР ТУРЫНДА БЕЛЕШМӘЛӘР.....	20

КЕРЕШ

Татарстан Республикасы Балтач муниципаль районының Борнак авыл җирлеге генераль планы проектка йөкләмә нигезендә «ГК-ГРУПП» җаваплылыгы чиклэнгән җәмгыяте (алга таба – «ГК-ГРУПП» ЖЧЖ) тарафыннан эшлэнде.

Генераль план – шәһәр төзелеше стратегиясен, тормыш эшчәнлеге мохитен булдыру шартларын, җирлек территорияләрен үстерү юнәлешләрен һәм чикләрен, җирлек составындагы торак пунктларның чикләрен билгеләүне һәм үзгәртүне, территорияләрне функциональ зоналаштыруны, инженерлык, транспорт һәм социаль инфраструктураларны үстерүне, мәдәни мирас объектларын һәм махсус сакланучы табигать территорияләрен саклап калуга, экология һәм санитария иминлегенә карата шәһәр төзелеше таләпләрен билгели торган территориаль планлаштыру документы.

Борнак авыл җирлеген территориаль планлаштыру Россия Федерациясе законнары, Татарстан Республикасы норматив хокукый актлары һәм муниципаль хокукый актлар нигезендә гамәлгә ашырыла һәм Борнак авыл җирлеген үстерү бурычларын һәм җирле әһәмияттәге мәсьәләләрне комплекслы хәл итүгә юнәлдерелгән.

Генераль план гамәлгә ашыруның проект этаплары белән 20 елга әзерлэнгән:

- 1) I этап (беренче чират) - 2034 ел;
- 2) II этап (хисап срогы) - 2044 ел.

Борнак авыл җирлеге чиге «Балтач муниципаль районы» муниципаль берәмлегенә һәм аның составындагы муниципаль берәмлекләренә территорияләре чикләрен билгеләү һәм аларның статусы турында» 2005 елның 31 гыйнварындагы 49-ТРЗ номерлы Татарстан Республикасы Законы нигезендә билгелэнгән.

Борнак авыл җирлеге составына бу Закон нигезендә Борнак (җирлекнең административ үзәге), Карык-Серма, Яңа Тау, Иске Торҗа авыллары керә.

Борнак авыл җирлеге генераль планында торак пунктларның чикләрен үзгәртү каралмаган.

Әлеге генераль план материаллары Борнак авыл җирлегендә җирдән файдалану кагыйдәләрен һәм территорияне планлаштыру документларын, социаль-икътисадый үсешнең комплекслы программаларын, Борнак авыл җирлеге территорияләрендә инженер-транспорт жиһазлары системаларын үстерүнең тармак схемаларын эшлэгәндә, шулай ук муниципаль һәм төбәк әһәмиятендәге җитештерү һәм социаль объектлар төзү өчен майданчыклар сайлаганда кулланыла.

2. Урнаштыру өчен планлаштырыла торган жирле әһәмияттәге объектларның төрләре, билгеләнеше һәм исемнәре турында белешмәләр, аларның төп характеристикалары, аларның урнашу урыны, шулай ук территорияләрдән файдалануның махсус шартлары булган зоналарга характеристикалар, әгәр шушы объектларны урнаштыруга бәйле рәвештә мондый зоналарны билгеләү таләп ителсә

Борнак авыл жирлегенә чикләрендә урнаштырыла торган жирле әһәмияттәге объектлар исемлегенә әлегә генераль планы, гамәлдәге муниципаль программаларны нигезләү материаллары нигезендә төзелгән. Территорияләрдән файдалануның махсус шартлары булган зоналарга характеристикалар турында мәгълүматлар әлегә бүлектә китерелде.

2.1. Агросәнәгать комплексын үстерү буенча жирле әһәмияттәге чаралар исемлегенә

Борнак авыл жирлегенә генераль планында исәпләнгән срокка кадәр тәкъдим ителә:

- Карык-Серма авылы янындагы мөгезле эре терлек фермасының гамәлдә булмаган территориясен, өлешчә авыл хужалыгы жирләре итеп үзгәртеп оештыру, шулай ук территориянең калган өлешендә авыл хужалыгы житештерүен перспективалы үстерү мәйданчыгын булдыру;

- Иске Торжа авылы янындагы дуңгыз фермасының эшләми торган территориясен өлешчә авыл хужалыгы жирләре итеп үзгәртеп оештыру, шулай ук территориянең калган өлешендә авыл хужалыгы житештерүен перспективалы үстерү мәйданчыгын булдыру;

- Борнак авылы янындагы яшелчә саклагычның эшләми торган территориясен рекультивацияләү, авыл хужалыгы жирләре итеп үзгәртү;

- Борнак авылы янында эре мөгезле терлекләр фермасы төзү (хәвефлелекнең III классы, 1,2 мең башка кадәр эре мөгезле терлек);

- Борнак авылы янында авыл хужалыгы производствосын перспективалы үстерү мәйданчыкларын оештыру куркынычлыкның V классынан югары түгел.

2.2. Торак инфраструктурасын үстерү буенча жирле әһәмияттәге чаралар исемлегенә

Борнак авыл жирлегенә генераль планында яңа торак төзелеше мәйданчыклары Борнак, Иске Торжа һәм Карык-Серма авылларында тәкъдим ителә.

Беренче чиратта торак төзелеше өчен генераль планы гамәлгә ашыру буенча жирлектә 15,4 га территория каралган:

1. Борнак авылы (торак пунктның гамәлдәге чикләрендә):

- 6,94 га мәйданда гомуми мәйданы 4,858 мең кв.м (48 кишәрлек) булган индивидуаль торак йортлар төзү;

2. Иске Торжа авылы (торак пунктның гамәлдәге чикләрендә):

- 5,46 га мәйданда гомуми мәйданы 3,822 мең кв.м (38 кишәрлек) булган индивидуаль торак йортлар төзү;

3. Карык-Серма авылы (торак пунктның гамәлдәге чикләрендә):

- 3 га майданда гомуми майданы 2,1 мең кв.м (21 кишәрлек) булган индивидуаль торак йортлар төзү;

Торак төзелеше өчен генераль планы гамәлгә ашыруның *исәпләнгән срогына* жирлектә 14,415 га территория каралган:

1. Борнак авылы (торак пунктның гамәлдәге чикләрендә):

- 7 гектар майданда гомуми майданы 4,9 мең кв.м булган (49 кишәрлек) индивидуаль торак йортлар төзү.

2. Иске Торжа авылы (торак пунктның гамәлдәге чикләрендә):

- 5 га майданда гомуми майданы 3,5 мең кв.м (35 кишәрлек) булган индивидуаль торак йортлар төзү;

3. Карык-Серма авылы (торак пунктның гамәлдәге чикләрендә):

- 2,415 га майданда гомуми майданы 1,691 мең кв.м (16 кишәрлек) булган индивидуаль торак йортлар төзү.

Генераль планы гамәлгә ашыруның хисап срогына торак төзелешенә гомуми күләме 20,871 мең кв.м тәшкил итәчәк.

1 нче таблица

Борнак авыл жирилеге территориясеңдә торак инфраструктурасын үстерү чаралары исемлеге

Т/с	Торак пунктның исеме	Объектның исеме	Чара төре	Үлчәү берәмлеге	Егәрлек		Гамәлгә ашыру сроклары		Чара чыганагы
					Гамәлдәге	Өстәмә	Беренче чираты	Хисап чоры	
Жириле аһәмияттәге чаралар (жирилек)									
1	Борнак авылы	торак пунктның гамәлдәге чикләрендә торак фонды	яңа төзелеш	га	-	13,94	+	+	Борнак авыл жирилеге генераль планы
				мең кв.м	-	9,758			
2	Иске Торжа авылы	торак пунктның гамәлдәге чикләрендә торак фонды	яңа төзелеш	га	-	10,46	+	+	Борнак авыл жирилеге генераль планы
				мең кв.м	-	7,322			
3	Карык-Серма авылы	торак пунктның гамәлдәге чикләрендә торак фонды	яңа төзелеш	га	-	5,42	+	+	Борнак авыл жирилеге генераль планы
				мең кв.м	-	3,791			

2.3. Халыкка социаль һәм мәдәни-көнкуреш хезмәте күрсәтү объектларын үстерү буенча жирле әһәмияттәге чаралар исемлегә

Борнак авыл җирлегә территориясәңдә урнаштыру өчен планлаштырыла торган җирле әһәмияттәге мөгариф объектлары
2 нче таблица

№	Объектның төре	Чара төре	Объектның исеме	Объектның төп характеристикалары*	Объектның урнашу урыны/функциональ зона	Төзелеш чырагы, ел	Территориядән файдалануның махсус шартлары булган зоналарга характеристика
1	Мөгариф объектлары	Реконструкция	Башлангыч мәктәп-балалар бакчасы, аның составында:	Сыйдырышлылыгы – 131	Борнак авылы/махсуслаштырылган иҗтимагый төзелеш зонасы	2034 кадәр	Территориядән файдалануның махсус шартлары булган зоналар билгеләу таләп ителми
			- мәктәп	Сыйдырышлылыгы – 96 урын			
			- балалар бакчасы	Сыйдырышлылыгы – 35 урын			
			- балалар иҗатгы түгәрәкләре	Сыйдырышлылыгы – 29 урын			

* - объектның төп характеристикалары проектлауның алдагы стадияләрендә төгәлләштерелә

Борнак авыл жирлеге территориясендә урнаштыру өчен планлаштырыла торган жирле әһәмияттәге физик культура һәм спорт объектлары

3 нче таблица

№	Объектның төре	Чара төре	Объектның исеме	Объектның төп характеристикалары ы*	Объектның урнашу урыны* / функциональ зона	Төзелеш чираты, ел	Территориядән файдалануның махсус шартлары булган зоналарга характеристика
1	Физик культура һәм спорт объектлары	Төзелеш	Спорт-ял итү комплексы, аның составында: - спорт заллары - ясси корылмалар - авыл мәдәният йорты - сөүдә предприятиеләре - гомуми туклану предприятиеләре - көнкүреш хезмәте күрсәтү предприятиеләре - Саклык банкы бүлекчәсе - полициянең участка векаләтлесе (алга таба – УПП)	Мәйданы – 299 м2 Мәйданы – 0,3 га Егәрлеге – 57 урын Сөүдә мәйданы – 302 м2 Утырту урыннары – 54 Эш урыннары – 5 Операция урыны – 1 Егәрлеге – 1 УПП	Борнак авыллы/ Индивидуаль торак йортлар төзү зонасы	2034 кадәр	Территориядән файдалануның махсус шартлары булган зоналарга характеристика

* - объектның төгәл саны, урыны, төп характеристикалары проектлауның алдагы стадияләрендә төгәлләштерелә

2.4. Инженерлық инфраструктурасын үстеру буенча жирле әһәмиятгәге чаралар исемлегә

4 нче таблица

№	Объектның төре	Чара төре	Объектның исеме	Объектның төп характеристикалары*	Объектның урнашу урыны* / функциональ зона	Төзелеш чираты, ел	Территориядән файдалануның махсус шартлары булган зоналарга характеристика
1	2	3	4	5	6	7	8
1	Су белән тәэмин итү объектлары	Төзелеш	Су алу корылмасы	Проект белән билгеләнә	Борнак авылы/ Индивидуаль торак йортлар төзү зонасы	2044 кадәр	Россия Федерациясе дәүләт баш санитария табибының 2002 елның 14 мартындагы 10 номерлы карары СанПин 2.1.4.1110-02 «Су белән тәэмин итү чыганакларының һәм эчәргә яраклы суүткәргечләрнең санитар саклык зоналары», 2.2 пункт: санитар саклау зонасының беренче поясы чиге, сакланган жир асты суларынан файдаланганда, су алудан кимендә 30 м кабул ителә, жигәрлек дәрәжәдә сакланылмаган жир асты суларынан файдаланганда – 50 м ким булмаган ераклыкта
2		Төзелеш	Су алу корылмасы	Проект белән билгеләнә	Иске Торжа авылы/ Индивидуаль торак йортлар төзү зонасы	2044 кадәр	
3		Төзелеш	Су алу корылмасы	Проект белән билгеләнә	Карык-Серма авылы/ Индивидуаль торак йортлар төзү зонасы	2044 кадәр	
4	Жылылык белән тәэмин итү объектлары	Төзелеш	Блоклы-модуль котельный (алга таба – БМК)	Проект белән билгеләнә	Борнак авылы/ Индивидуаль торак йортлар төзү зонасы	2044 кадәр	РФ Баш дәүләт санитария табибының 2007 елның 25 сентябрендәге 74 номерлы карары СанПин 2.2.1/2.1.1.1200-03 «Предприятияеләрнең, корымаларның һәм башка объектларның санитар саклык зоналары һәм санитар классификациясе», 10.4 пункт: санитар саклык зонасы – 100 м.

1	2	3	4	5	6	7	8
5	Газ белен тээмин итү объектлары	Төзелеш	Газ көйлөгөч пунктлар, шкаф көйлөгөч пунктлар (алга таба – ППГ)	Проект белен билгеленө	Борнак авылы/ Индивидуаль торак йортлар тезу зонасы	2044 кадәр	Россия Федерациясе Хөкүмөтенен «Газ бүлү чөлтөрлөрөн саклау кагыйдөлөрөн раслау турында» 2000 елның 20 ноябрөндөгө 878 номерлы карары, 7 пункт: сак зонасы – 10 м
6		Төзелеш	ППГ	Проект белен билгеленө	Иске Торжа авылы/ Индивидуаль торак йортлар тезу зонасы	2044 кадәр	
7		Төзелеш	ППГ	Проект белен билгеленө	Карык-Серма авылы/ Индивидуаль торак йортлар тезу зонасы	2044 кадәр	
8	Электр белен тээмин итү объектлары	Төзелеш	10/0, 4 кВ трансформатор подстанцияләр е (алга таба – ТП)	Проект белен билгеленө	Борнак авылы/ Индивидуаль торак йортлар тезу зонасы	2044 кадәр	Россия Федерациясе Хөкүмөтенен "Электр чөлтөрлөрө хужалыгы объектларының саклык зоналары һәм мондый зоналар чиклөрөндө урнашкан жир кишерлеклөрөннөн файдалануның махсус шартлары билгелөү тәртибе турында" 2009 елның 24 февралендөгө 160 номерлы карары, 23 пункт: сак зонасы – 10 м
9		Төзелеш	ТП	Проект белен билгеленө	Иске Торжа авылы/ Индивидуаль торак йортлар тезу зонасы	2044 кадәр	
10		Төзелеш	ТП	Проект белен билгеленө	Карык-Серма авылы/ Индивидуаль торак йортлар тезу зонасы	2044 кадәр	

* - объектның төгөл саны, урыны, төп характеристикалары проектлауның алдагы стадиялөрөндө тәг әлләштерелә

3. Функциональ зоналарның параметрлары, шулай ук аларда урнаштыру өчен планлаштырыла торган федераль әһәмияттәге объектлар, региональ әһәмияттәге объектлар, жирле әһәмияттәге объектлар турында белешмәләр, линия объектларыннан тыш

Әлеге генераль планының функциональ зоналаштыру структурасы Россия Федерациясе Икътисадый үсеш министрлығының «Федераль әһәмияттәге объектларны, региональ әһәмияттәге объектларны, жирле әһәмияттәге объектларны территориаль планлаштыру документларында тасвирлауга һәм чагылдыруга таләпләр раслау һәм Россия Икътисадый үсеш министрлығының 2016 елның 07 декабрендәге 793 г номерлы боерыгын үз көчен югалткан дип тану турында» 2018 елның 09 гыйнварындагы 10 номерлы боерыгы белән расланган Федераль әһәмияттәге объектларны, региональ әһәмияттәге объектларны, жирле әһәмияттәге объектларны территориаль планлаштыру документларында тасвирлауга һәм чагылдыруга карата таләпләр нигезендә билгеләнгән.

Борнак авыл жирлеген генераль планында кулланыла торган функциональ зоналар параметрлары

5 нче таблица

№	Функциональ зона исеме	Функциональ зонаның билгеленеше һәм параметрлары тасвирламасы	Урнаштыру өчен планлаштырыла торган объектлар, объектның төп характеристикалары
1	Индивидуаль торак йортлар төзү зонасы	3	4
1	Индивидуаль торак йортлар төзү зонасы	<p>Индивидуаль торак йортлар төзү зонасы күбесенчә индивидуаль торак йортлар, йорт яны жир кишәрлекләре булган йортлар (шәхси ярдәмче хужалык), хезмәт күрсәтүләр өлкәсендә һәм мәдәни-көнүреш, коммуналь һәм социаль хезмәт күрсәтүнең беренчел баскычында объектлар һәм аларга бәйле объектлар, шулай ук тиешле инженерлык һәм транспорт инфраструктурасын төзү өчен каралган.</p> <p>Функциональ зона параметрлары:</p> <ul style="list-style-type: none"> - төп бинаның иң чик катлары: 3 (мансардалысын да кертеп); - төзелеш коэффициенты: 0,2-0,3. 	<p>Объектларны әлеге нигезләмәнең 2 бүлегендә урнаштыру (ИТТ, спорт-ял итү комплексы, су алу корылмасы, БМК, ПРГ һәм ТП)</p>
2	Күпфункциональ ижтимагый-эшлекле зона	<p>Күпфункциональ ижтимагый-эшлекле зона гомумшәһәр үзеген төзү, эшлекле, ижтимагый һәм коммерция билгеләнешендәге объектларны, сәүдә объектларын, гомуми туклану объектларын, коммуналь-көнүреш билгеләнешендәге объектларны урнаштыру, житештерү һәм эшқуарлык эшчәнлеген гәмәлгә ашыру өчен кирәкле объектларга хезмәт күрсәтү өчен каралган.</p> <p>Функциональ зона параметрлары:</p> <ul style="list-style-type: none"> - төп бинаның иң чик катлары: 5 (мансардалысын да кертеп); - төп корылманың иң чик биекlege: 20 м; - төзелеш коэффициенты: 1. 	-

1	2	3	4
3	Махсуслаштырылган ижтимагый төзелеш зонасы	<p>Махсуслаштырылган ижтимагый төзелеш зонасы күбесенчә социаль билгеләнештәге объектлар, шул исәптән мәктәпкәчә мәгариф оешмаларының, гомуми белем биру оешмаларының, өстәмә белем биру оешмаларының аерым объектлары, мәдәният һәм сәнгать, сәламәтлек саклау, социаль билгеләнештәге объектлар, физик культура һәм массакуләм спорт объектлары, гыйбадәт биналары, корылмалар, янәшәдәге инженерлык һәм транспорт белән тәэмин итү объектларын урнаштыру өчен каралган.</p> <p>Функциональ зона параметрлары:</p> <ul style="list-style-type: none"> - төп бинаның иң чик катлары: 5 (мансардалысын да кертеп); - төп корылманың иң чик биеклеге: 20 м; - төзелеш коэффициенты: 0,8. 	-
4	Житештерү зонасы	<p>Житештерү зонасы күбесенчә житештерү предприятиеләрен, инженерлык һәм транспорт инфраструктурасын, шулай ук мондый зоналарда урнаштырга рөхсәт ителә торган коммерция объектларын урнаштыру өчен каралган.</p> <p>Функциональ зона параметрлары:</p> <ul style="list-style-type: none"> - төзелеш коэффициенты: 0,8 кадәр. 	-
5	Инженерлык инфраструктурасы зонасы	<p>Инженерлык инфраструктурасы зонасы башлыча су белән тәэмин итү объектларын, су агызу объектларын, жылылык белән тәэмин итү объектларын, газ белән тәэмин итү объектларын, электр белән тәэмин итү объектларын, элемтә объектларын, башка төр инженерлык инфраструктурасын, шул исәптән коммуникацияләргә үткөрү коридорларын урнаштыру өчен каралган.</p>	-
6	Транспорт инфраструктурасы зонасы	<p>Транспорт инфраструктурасы зонасы башлыча автомобиль транспорты объектларын, башка төр транспорт инфраструктурасы объектларын, урам-юл чөлтәре объектларын һәм аларга бәйлә объектларны урнаштыру өчен каралган.</p>	-
7	Авыл хужалыгы жирләре зонасы	<p>Авыл хужалыгы жирләре зонасы авыл хужалыгы жирләрендә авыл хужалыгы культураларын житештерүгә бәйлә хужалык эшчәнлеген гамәлгә ашыру; авыл хужалыгы терлекләрен көгүлек итү; кыр юллары өчен каралган.</p>	-
1	2	3	4
8	Авыл хужалыгы предприятиеләренең	<p>Авыл хужалыгы предприятиеләренең житештерү зонасы авыл хужалыгы билгеләнешендәге объектларны урнаштыру, авыл хужалыгы, крестьян-фермер</p>	-

	жүтештерү зонасы	хужалыгы алып бару, авыл хужалыгы билгеленешендөгө объектларны, инженерлык һәм транспорт инфраструктурасының янәшәдөгө объектларын үстерү өчен каралган. Функциональ зона параметрлары: - төзелеш коэффициенты: 0 кадр,	
9	Урман зонасы	Урман зонасы дәүләт урман фонды жирләрен урнаштыру өчен каралган.	-
10	Зиратлар зонасы	Зиратлар зонасы жирләү урыннарын урнаштыру өчен каралган.	-
11	Махсус билгеленештөгө яшеллендерелгән территорияләр зонасы	Махсус билгеленештөгө яшеллендерелгән территорияләр зонасы санитар саклык зоналарында, санитар аралыкларда яшеллек яисә махсус билгеленештөгө башка үсентеләрне утырту өчен каралган.	-
12	Калдыкларны туплау һәм күмү зонасы	Калдыкларны жыю һәм күмү зонасы калдыкларны күмү һәм утильләштерү объектларын урнаштыру өчен каралган.	-
13	Акваторияләр зонасы	Акваторияләр зонасы өске су объектларын урнаштыру өчен каралган.	-
14	Башка зоналар	Башка зоналар гомуми файдаланудагы жир кишәрлекләрен, урам-юл чөлгөрөн урнаштыру өчен каралган.	-

**4. Борнак авыл жирилеге территориясендә урнаштыру өчен планлаштырыла торган
федераль билгеләнештәге объектлар турында белешмәләр**

6 нчы таблица

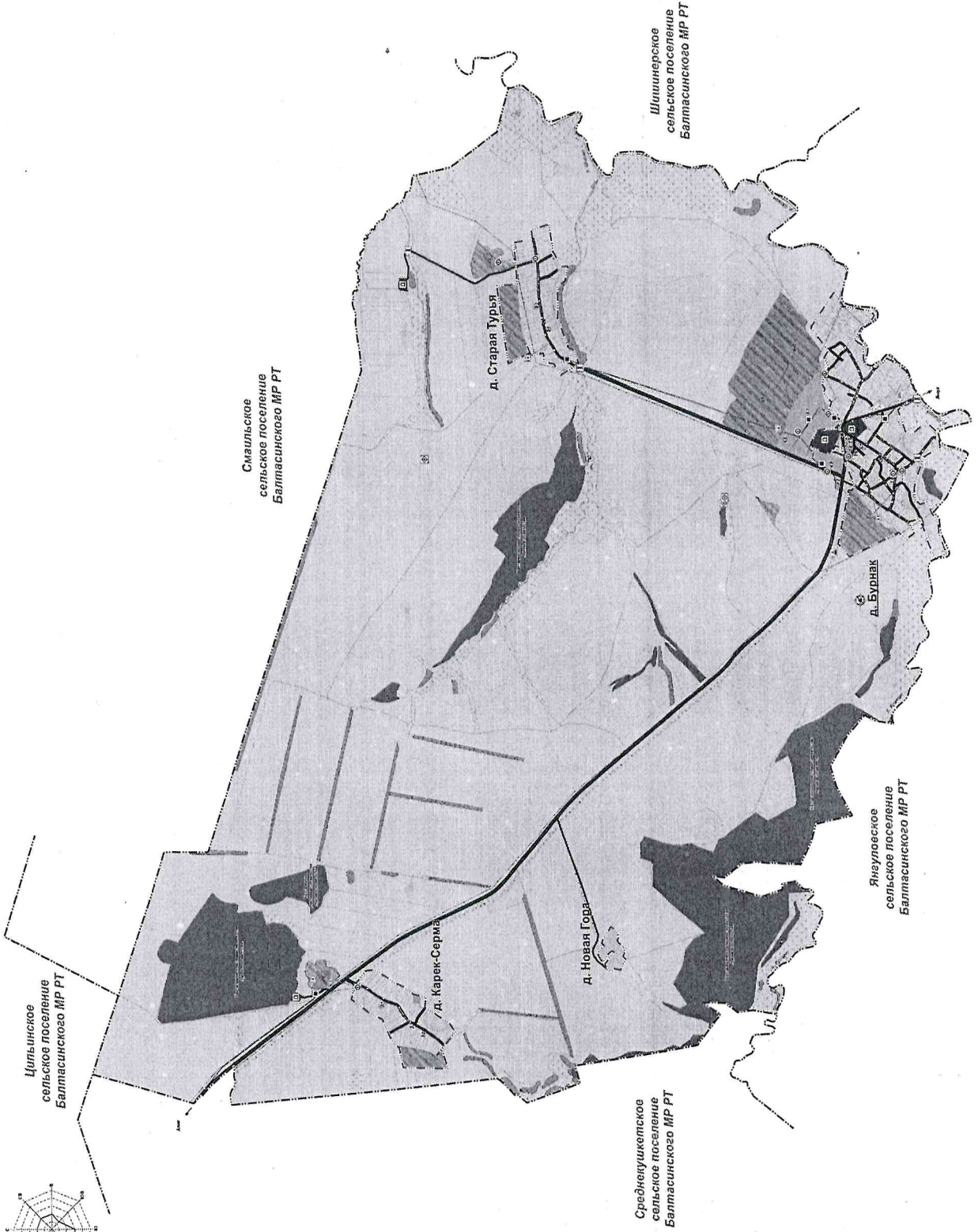
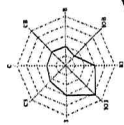
№	Объектның төре	Объектның исеме	Объектның төп характеристикалары	Объектның урнашу урыны/ функциональ зона	Төзелеш чираты, ел
-	-	-	-	-	-

5. Борнак авыл жирлеге территориясендә урнаштыру өчен планлаштырыла торган региональ билгеләнештәге объектлар турында белешмәләр

7 нче таблица

№	Объектның төре	Объектның исеме	Объектның төп характеристикалары	Объектның урнашу урыны	Төзелеш чираты, ел
1	Каты коммуналь калдыкларны (алга таба – ККК) урнаштыру объектлары	Каты көнкуреш калдыклары чүшлеген авыл хужалыгы жирләре итеп үзгәртеп бетерү (рекультивацияләү)	Мәйданы – 0,529 га	Борнак авыл жирлеге	2034

ГЕНЕРАЛЬНЫЙ ПЛАН БУРНАКСКОГО СЕЛЬСКОГО ПОСЕЛЕНИЯ БАЛТАСИНСКОГО РАЙОНА РЕСПУБЛИКИ ТАТАРСТАН
КАРТА ФУНКЦИОНАЛЬНЫХ ЗОН

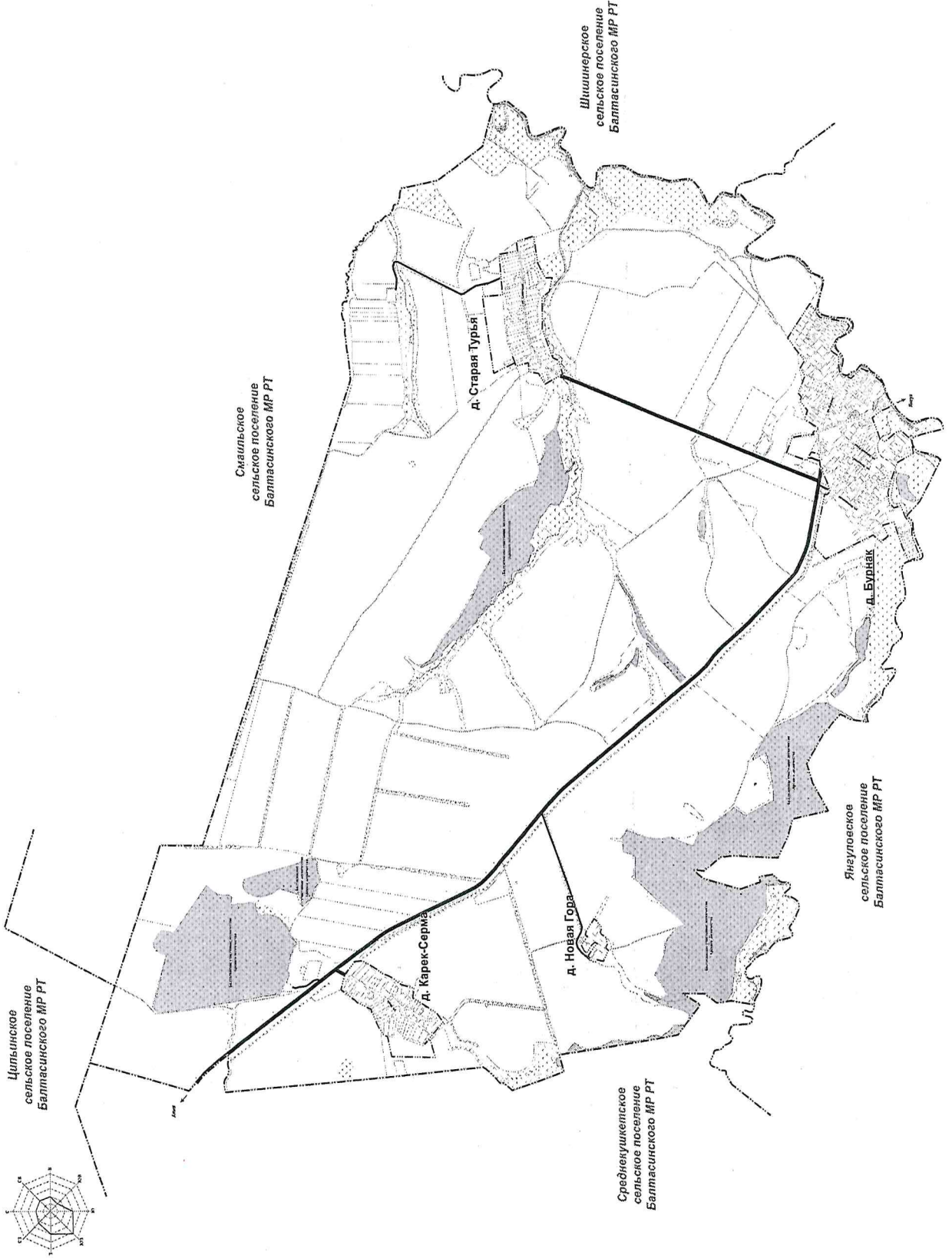


Масштаб	Детализация	Символ
1:1000	Местный план	
1:2000	Местный план	
1:5000	Местный план	
1:10000	Местный план	
1:25000	Местный план	
1:50000	Местный план	
1:100000	Местный план	
1:200000	Местный план	
1:500000	Местный план	
1:1000000	Местный план	
1:2000000	Местный план	
1:5000000	Местный план	
1:10000000	Местный план	
1:25000000	Местный план	
1:50000000	Местный план	
1:100000000	Местный план	
1:250000000	Местный план	
1:500000000	Местный план	
1:1000000000	Местный план	
1:2500000000	Местный план	
1:5000000000	Местный план	
1:10000000000	Местный план	
1:25000000000	Местный план	
1:50000000000	Местный план	
1:100000000000	Местный план	
1:250000000000	Местный план	
1:500000000000	Местный план	
1:1000000000000	Местный план	
1:2500000000000	Местный план	
1:5000000000000	Местный план	
1:10000000000000	Местный план	
1:25000000000000	Местный план	
1:50000000000000	Местный план	
1:100000000000000	Местный план	
1:250000000000000	Местный план	
1:500000000000000	Местный план	
1:1000000000000000	Местный план	
1:2500000000000000	Местный план	
1:5000000000000000	Местный план	
1:10000000000000000	Местный план	
1:25000000000000000	Местный план	
1:50000000000000000	Местный план	
1:100000000000000000	Местный план	
1:250000000000000000	Местный план	
1:500000000000000000	Местный план	
1:1000000000000000000	Местный план	
1:2500000000000000000	Местный план	
1:5000000000000000000	Местный план	
1:10000000000000000000	Местный план	
1:25000000000000000000	Местный план	
1:50000000000000000000	Местный план	
1:100000000000000000000	Местный план	
1:250000000000000000000	Местный план	
1:500000000000000000000	Местный план	
1:1000000000000000000000	Местный план	
1:2500000000000000000000	Местный план	
1:5000000000000000000000	Местный план	
1:10000000000000000000000	Местный план	
1:25000000000000000000000	Местный план	
1:50000000000000000000000	Местный план	
1:100000000000000000000000	Местный план	
1:250000000000000000000000	Местный план	
1:500000000000000000000000	Местный план	
1:1000000000000000000000000	Местный план	
1:2500000000000000000000000	Местный план	
1:5000000000000000000000000	Местный план	
1:10000000000000000000000000	Местный план	
1:25000000000000000000000000	Местный план	
1:50000000000000000000000000	Местный план	
1:100000000000000000000000000	Местный план	
1:250000000000000000000000000	Местный план	
1:500000000000000000000000000	Местный план	
1:1000000000000000000000000000	Местный план	
1:2500000000000000000000000000	Местный план	
1:5000000000000000000000000000	Местный план	

Условные обозначения		
	Рейс	Средняя скорость движения
	Железнодорожная линия	Скорость движения поездов
	Водоем	Плотность застройки
	Зеленая зона	Плотность застройки
	Жилая зона	Плотность застройки
	Промышленная зона	Плотность застройки
	Сельскохозяйственная зона	Плотность застройки
	Зона рекреации	Плотность застройки
	Зона транспортного обслуживания	Плотность застройки
	Зона спорта	Плотность застройки
	Зона инженерных коммуникаций	Плотность застройки
	Зона объектов коммунального назначения	Плотность застройки
	Зона объектов энергетического назначения	Плотность застройки
	Зона специального назначения	Плотность застройки
	Другие зоны	Плотность застройки

Масштаб: 1:100000

**ГЕНЕРАЛЬНЫЙ ПЛАН БУРНАКСКОГО СЕЛЬСКОГО ПОСЕЛЕНИЯ БАЛТАСИНСКОГО РАЙОНА РЕСПУБЛИКИ ТАТАРСТАН
КАРТА ГРАНИЦ НАСЕЛЕННЫХ ПУНКТОВ (В ТОМ ЧИСЛЕ ГРАНИЦ ОБРАЗУЕМЫХ НАСЕЛЕННЫХ ПУНКТОВ)**



ИСТОЧНИК ОБЪЕКТИВНОЙ ИНФОРМАЦИИ	
№ п/п	Полное наименование государственного учреждения
1	Муниципальное учреждение «Бурнаковский районный центр»
2	Муниципальное учреждение «Смайльское сельское поселение»
3	Муниципальное учреждение «Шилинское сельское поселение»
4	Муниципальное учреждение «Янеуловское сельское поселение»
5	Муниципальное учреждение «Цильинское сельское поселение»
6	Муниципальное учреждение «Д. Карек-Серма»
7	Муниципальное учреждение «Д. Новая Гора»
8	Муниципальное учреждение «Д. Старая Турья»
9	Муниципальное учреждение «Д. Бурнак»
10	Муниципальное учреждение «Янеуловское сельское поселение»
11	Муниципальное учреждение «Цильинское сельское поселение»
12	Муниципальное учреждение «Смайльское сельское поселение»
13	Муниципальное учреждение «Шилинское сельское поселение»
14	Муниципальное учреждение «Янеуловское сельское поселение»
15	Муниципальное учреждение «Цильинское сельское поселение»
16	Муниципальное учреждение «Смайльское сельское поселение»
17	Муниципальное учреждение «Шилинское сельское поселение»
18	Муниципальное учреждение «Янеуловское сельское поселение»
19	Муниципальное учреждение «Цильинское сельское поселение»
20	Муниципальное учреждение «Смайльское сельское поселение»
21	Муниципальное учреждение «Шилинское сельское поселение»
22	Муниципальное учреждение «Янеуловское сельское поселение»
23	Муниципальное учреждение «Цильинское сельское поселение»
24	Муниципальное учреждение «Смайльское сельское поселение»
25	Муниципальное учреждение «Шилинское сельское поселение»
26	Муниципальное учреждение «Янеуловское сельское поселение»
27	Муниципальное учреждение «Цильинское сельское поселение»
28	Муниципальное учреждение «Смайльское сельское поселение»
29	Муниципальное учреждение «Шилинское сельское поселение»
30	Муниципальное учреждение «Янеуловское сельское поселение»
31	Муниципальное учреждение «Цильинское сельское поселение»
32	Муниципальное учреждение «Смайльское сельское поселение»
33	Муниципальное учреждение «Шилинское сельское поселение»
34	Муниципальное учреждение «Янеуловское сельское поселение»
35	Муниципальное учреждение «Цильинское сельское поселение»
36	Муниципальное учреждение «Смайльское сельское поселение»
37	Муниципальное учреждение «Шилинское сельское поселение»
38	Муниципальное учреждение «Янеуловское сельское поселение»
39	Муниципальное учреждение «Цильинское сельское поселение»
40	Муниципальное учреждение «Смайльское сельское поселение»
41	Муниципальное учреждение «Шилинское сельское поселение»
42	Муниципальное учреждение «Янеуловское сельское поселение»
43	Муниципальное учреждение «Цильинское сельское поселение»
44	Муниципальное учреждение «Смайльское сельское поселение»
45	Муниципальное учреждение «Шилинское сельское поселение»
46	Муниципальное учреждение «Янеуловское сельское поселение»
47	Муниципальное учреждение «Цильинское сельское поселение»
48	Муниципальное учреждение «Смайльское сельское поселение»
49	Муниципальное учреждение «Шилинское сельское поселение»
50	Муниципальное учреждение «Янеуловское сельское поселение»