

**Казан шәһәре Башкарма комитетының
2024 елның 28 декабрендәге 5478 номерлы карары**

**Казан шәһәре Киров районының Краснококшайск урамындагы
территорияне ызанлау проектына раслау турында**

Территорияне шәһәр төзелеше документлары белән тәэмин итү максатыннан, «Транспорт корылмаларын проектлау институты» акционерлык жәмгыяте гаризасы нигезендә, Россия Федерациясе Шәһәр төзелеше кодексының 43, 45, 46 статьяларына, 2023 елның 10 июлендәге 305-ФЗ номерлы «Россия Федерациясе Шәһәр төзелеше кодексына һәм Россия Федерациясенен аерым закон актларына үзгәрешләр кертү турында һәм Россия Федерациясе закон актларының аерым нигезләмәләренең гамәлдән чыгуын тану турында»гы федераль законның 8 статьясына, Казан шәһәре Башкарма комитетының 2016 елның 29 декабрендәге 5415 номерлы карары белән расланган Степан Халтурин, Краснококшайск, Зур Крыловка урамнары һәм Казансу елгасының иске үзәне белән чикләнган территорияне планлаштыру проектына таянып, Казан шәһәре Башкарма комитетының 2024 елның 14 октябрендәге 4312 номерлы «Казан шәһәре Киров районының Краснококшайск урамындагы территорияне ызанлау проектына эзерләү турында»гы карарына туры китереп:

1. Карар бирәм:

1.1. Казан шәһәре Киров районының Краснококшайск урамындагы территорияне ызанлау проектына элекке карарга кушымта нигезендә расларга;

1.2. элекке карарны, ызанлау проекты территориясе чикләренең характерлы нокталары координаталары исемлегеннән, ясала торган :ЗУ1 жир кишәрлеге координаталары исемлегеннән, инженерлык коммуникацияләренең планлаштырыла торган сервитутлары координаталары исемлегеннән (хезмәт урынында файдалану өчен материаллар) кала, «Муниципаль хокукый актлар һәм башка рәсми мәгълүмат» челтәр басмасында (www.docskzn.ru) бастырырга;

1.3. әлеге қарарны, ызынлау проекты территориясе чикләренең характерлы нокталары координаталары исемлегеннен, ясала торган :ЗУ1 жир кишәрлеге координаталары исемлегеннен, инженерлык коммуникацияләренең планлаштырыла торган сервитутлары координаталары исемлегеннен (хезмәт урынында файдалану өчен материаллар) кала, Казан шәһәре жирле үзидәрә органнарының рәсми порталында (www.kzn.ru) һәм Татарстан Республикасы хокукый мәғлүматының рәсми порталында (www.pravo.tatarstan.ru) урнаштырырга;

1.4. әлеге қарар рәсми басылып чыкканнан соң гамәлгә керә дип билгеләргә.

2. «Транспорт қорылмаларын проектлау институты» акционерлык жәмгыятенә **тәкъдим итәм:**

2.1. әлеге қарарға қушымта нигезендә жир кишәрлеген дәүләт кадастр исәбенә қую өчен Дәүләт теркәве, кадастр һәм картография федераль хезмәтенең Татарстан Республикасы буенча идарәсенә мөрәжәгать итәргә;

2.2. жир кишәрлеген дәүләт кадастр исәбенә қуйғаннан соң, жир кишәрлеген әлеге қарарға қушымта нигезендә яңадан бүлү өчен тиешле документларны Казан шәһәре Башқарма комитетының Жир һәм милек мөнәсәбәтләре комитетына тапшырырга;

2.3. әлеге қарарға қушымтада күрсәтелгән жир кишәрлеген дәүләт кадастр исәбенә қуйғаннан соң, адреслы номер бирү һәм белешмәләрне Дәүләт адреслар реестрына кертү өчен Казан шәһәре Башқарма комитетының Архитектура һәм шәһәр төзелеше идарәсенә жир кишәрлегенең кадастр номеры турында мәғлүмат тапшырырга;

2.4. жир кишәрлегеннен алға таба файдаланганда:

2.4.1. инженерлык-техник тәэмин итү чөлтәрләренең қурқынычсызлығын һәм әлеге чөлтәрләрне эксплуатацияләүче оешмаларның аларға тотқарлыксыз керүен тәэмин итәргә;

2.4.2. территориядән файдалануның махсус шартлары булған зоналар өчен билгеләнгән чөкләүләрне үтәргә;

2.4.3. «Казан шәһәре Елга арьягы бистәләренең XV – XVIII ғасырлардагы мәдәни катламы» федераль әһәмияттәге истәлекле урын рәвешендәге мәдәни мирас объекты чөкләрендә Татарстан Республикасы Мәдәни мирас объектларын саклау комитетының 2023 елның 1 декабрендәге 956-п номерлы әмере, Татарстан Республикасы Мәдәният министрлығының 2010 елның 1 апрелендәге 183 номерлы «Истәлекле урыннар территориясеннен файдалану характеры, әлеге территориядән файдалануга чөкләүләр һәм Казан шәһәренең истәлекле

урыннары территориясендә хужалык эшчәнлегенә, проектлауга һәм төзүгә таләпләр турында нигезләмәне раслау хақында»гы әмере белән расланган чикләүләрне үтәргә;

2.4.4. Казан шәһәре төбәк әһәмиятендәге тарихи жирлеге территориясе чикләрендә шәһәр төзелеше регламентларына карата Татарстан Республикасы Мәдәният министрлығының 2017 елның 13 мартындагы 2180д номерлы «Казан шәһәре төбәк әһәмиятендәге тарихи жирлеге территориясе чикләрендә территория чикләрен, саклау предметын һәм шәһәр төзелеше регламентларына таләпләрне раслау турында»гы әмере белән расланган таләпләрне үтәргә.

3. Әлеге карарның үтәлешен контрольдә тотуны Казан шәһәре Башкарма комитеты Житәкчесенәң беренче урынбасары А.Р.Нигъмәтжановка **йөклим**.

Житәкче

Р.Г.Гафаров

Казан шәһәре
Башкарма комитетының
2024 елның 28 декабрендәге
5478 номерлы карары белән
расланды

Казан шәһәре Киров районының Краснококшайск урамындагы территорияне ызанлау проекты

Казан шәһәре Киров районының Краснококшайск урамындагы территорияне ызанлау проекты түбәндәгеләрдән гыйбарәт:

I. Ызанлау проекты территориясе чикләренәң характерлы нокталары координаталары исемлеге, ясала торган :ЗУ1 жир кишәрлеге координаталары исемлеге, инженерлык коммуникацияләренәң планлаштырыла торган сервитутлары координаталары исемлеге белән территорияне ызанлау проекты турында нигезләмә.

II. Территорияне ызанлау буенча 1 номерлы сызым.

III. Территорияне ызанлау буенча 2 номерлы сызым.

IV. Территорияне ызанлау буенча 3 номерлы сызым.

Ызанлау проекты территориясе чикләренәң характерлы нокталары координаталары исемлеге, ясала торган :ЗУ1 жир кишәрлеге координаталары исемлеге, инженерлык коммуникацияләренәң планлаштырыла торган сервитутлары координаталары исемлеге хезмәт урынында файдалана торган материаллар булып санала һәм «Муниципаль хокукый актлар һәм башка рәсми мәгълүмат» челтәр басмасында (www.docskzn.ru) бастырылырга, Казан шәһәре жирле үзидарә органнарының рәсми порталында (www.kzn.ru) һәм Татарстан Республикасы хокукый мәгълүматының рәсми порталында (www.pravo.tatarstan.ru) урнаштырылырга тиеш түгел.

I. Территорияне ызанлау проекты турында нигезләмә

Казан шәһәре Киров районының Краснококшайск урамындагы территорияне ызанлау проекты 16:50:090590:498 һәм 16:50:090590:18 кадастр номерлы жир кишәрлекләре чикләренәң бер-берсенә керүен һәм жир ашалыкны бетерү максатыннан эзерләнде һәм муниципаль милектәге 16:50:090590:498 кадастр номерлы, дәүләт милке чикләнмәгән 16:50:090590:18 кадастр номерлы жир кишәрлекләрен һәм дәүләт милкендәге

жирләрне яңадан бүлү юлы белән мәйданы 1546 кв.м булган жир кишәрлеге ясауны, шулай ук кызыл линияләрне гамәлдән чыгаруны күздә тотта.

:ЗУ1 шартлы билгесе белән ясала торган жир кишәрлеге өчен рөхсәт ителгән файдалану төре – эшлекле идарә, ул 16:50:090590:498 кадастр номерлы беренчел жир кишәрлегеннән рөхсәт ителгән файдалану төренә туры килә.

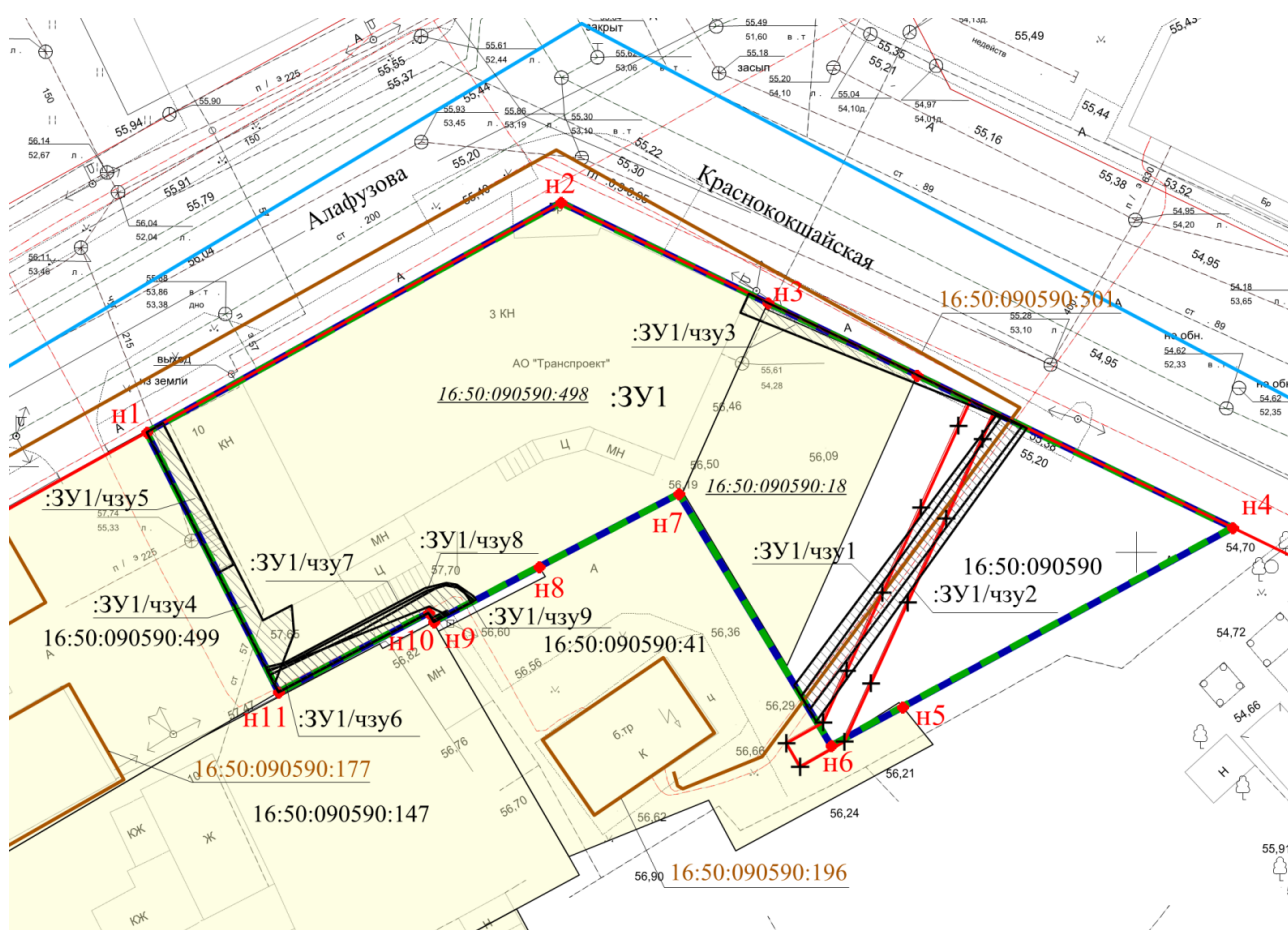
Ясала торган жир кишәрлегенң шартлы билгесе	Мәйданы, кв.м	Ясала торган жир кишәрлегеннән рөхсәт ителгән файдалану төре	Беренчел жир кишәрлекләренң кадастр номерлары
:ЗУ1	1546	Эшлекле идарә	16:50:090590:498 16:50:090590:18

Жир кишәрлегеннән алга таба файдаланганда:











- «Казан шәһәре Елга арьягы бистәләренң XV – XVIII гасырлардагы мәдәни катламы» федераль әһәмияттәге истәлекле урын рәвешендәге мәдәни мирас объекты чикләрендә Татарстан Республикасы Мәдәни мирас объектларын саклау комитетының 2023 елның 1 декабрендәге 956-п номерлы әмере, Татарстан Республикасы Мәдәният министрлыгының 2010 елның 1 апрелендәге 183 номерлы «Истәлекле урыннар территориясеннән файдалану характеры, әлеге территориядән файдалануга чикләүләр һәм Казан шәһәренң истәлекле урыннары территориясендә хужалык эшчәнлегенә, проектлауга һәм төзүгә таләпләр турында нигезләмәне раслау хақында»гы әмере белән расланган чикләүләрне үтәргә;

- Казан шәһәре төбәк әһәмиятендәге тарихи жирлеге территориясе чикләрендә шәһәр төзелеше регламентларына карата Татарстан Республикасы Мәдәният министрлыгының 2017 елның 13 мартындагы 218од номерлы «Казан шәһәре төбәк әһәмиятендәге тарихи жирлеге территориясе чикләрендә территория чикләрен, саклау предметын һәм шәһәр төзелеше регламентларына таләпләрне раслау турында»гы әмере белән расланган таләпләрне үтәргә.

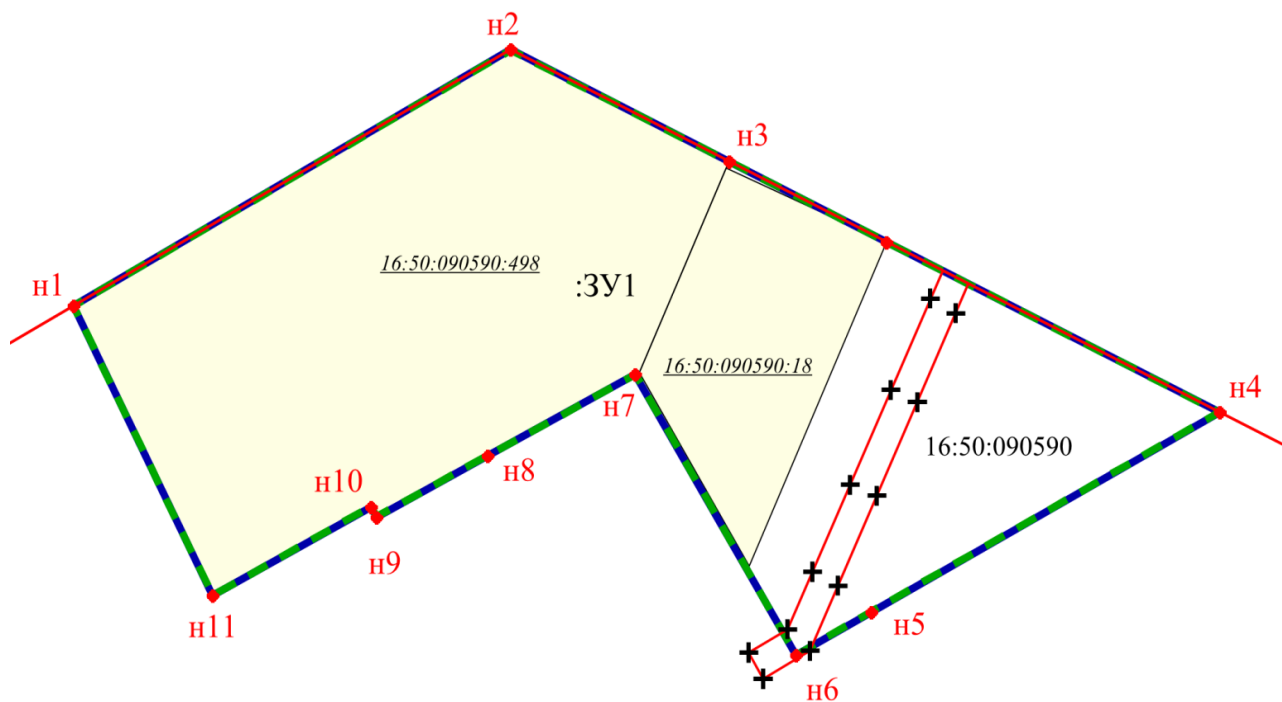
II. Территорияне ызанлау буенча 1 номерлы сызым











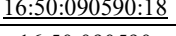

ШАРТЛЫ БИЛГЕЛӘР:

	гамәлдәге жир кишәрлекләре чикләре
	ясала торган жир кишәрлеге чикләренең характерлы ноктасы
	чикнең характерлы яңа ноктасы номеры
	ызанлау проекты чикләре
	ясала торган жир кишәрлеге чикләре
	кызыл линияләр
	гамәлдән чыгарыла торган кызыл линияләр
	Күчәмсез милекнең бердәм дәүләт реестры мәгълүматлары нигезендә капитал төзелеш объекты
	инженерлык коммуникацияләренең планлаштырыла торган сервитуты
	«Казан шәһәре Елга арьягы бистәләренең XV – XVIII гасырлардагы мәдәни катламы» төбәк әһәмиятендәге мәдәни мирас объекты чиге. Казан шәһәре тарихи жирлеге чиге
:ЗУ1	ясала торган жир кишәрлеге шартлы билгесе
16:50:090590:41	Күчәмсез милекнең бердәм дәүләт реестры мәгълүматлары нигезендә чиктәш жир кишәрлеге кадастр номеры
16:50:090590:18	гамәлдән чыга торган беренчел жир кишәрлеге кадастр номеры
16:50:090590:501	капиталь төзелеш объектынның кадастр номеры
16:50:090590	кадастр кварталы билгеләнеше

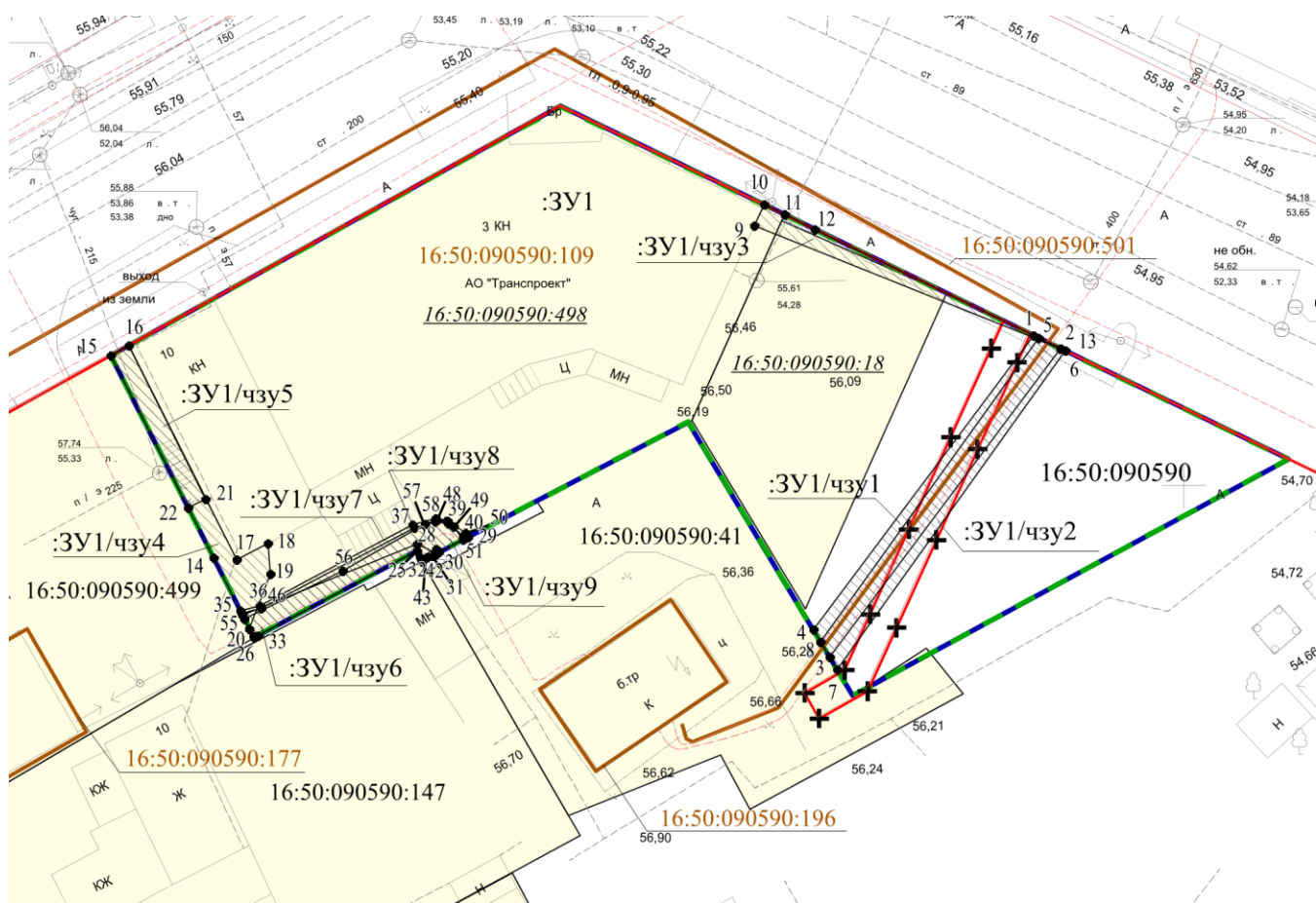
III. Территорияне ызанлау буенча 2 номерлы сызым



ШАРТЛЫ БИЛГЕЛӘР:

	гамәлдәге жир кишәрлекләре чикләре
	ясала торган жир кишәрлеге чикләренең характерлы ноктасы
	чикнең характерлы яңа ноктасы номеры
	ызанлау проекты чикләре
	ясала торган жир кишәрлеге чикләре
	кызыл линияләр
	гамәлдән чыгарыла торган кызыл линияләр
	ясала торган жир кишәрлегенең шартлы билгесе
	гамәлдән чыга торган беренчел жир кишәрлегенең кадастр номеры
	кадастр кварталы билгеләнеше

IV. Территорияне ызанлау буенча 3 номерлы сызым



ШАРТЛЫ БИЛГЕЛӘР:

	гамәлдәге жир кишәрлекләре чикләре
	инженерлык коммуникацияләре сервитуты чигенең характерлы ноктасы
1	инженерлык коммуникацияләре сервитуты чигенең характерлы ноктасы номеры
	ызанлау проекты чикләре
	ясала торган жир кишәрлеге чикләре
	кызыл линияләр
	гамәлдән чыгарыла торган кызыл линияләр
	капиталь төзелеш объекты чиге
	инженерлык коммуникацияләренең планлаштырыла торган сервитуты
:ЗУ1	ясала торган жир кишәрлегенең шартлы билгесе
:ЗУ1/чзу1	жир кишәрлеге өлешенең шартлы билгесе (инженерлык коммуникацияләренең планлаштырыла торган сервитуты)
16:50:090590:501	капиталь төзелеш объектының кадастр номеры
16:50:090590	кадастр кварталы билгеләнеше