



ПРИКАЗ

20.12.2024

БОЕРЫК

№ 676-П

О включении выявленного объекта культурного наследия «Могила героя Советского Союза П.Е. Воробьева (1908-1984)», расположенного по адресу: Республика Татарстан, Кукморский район, д. Танькино, в единый государственный реестр объектов культурного наследия (памятников истории и культуры) народов Российской Федерации в качестве объекта культурного наследия местного (муниципального) значения «Могила Героя Советского Союза П.Е. Воробьева (1908-1984 гг.)», расположенного по адресу: Республика Татарстан, Кукморский муниципальный район, д. Танькино, кладбище, утверждении границ его территории и предмета охраны

В соответствии с Федеральным законом от 25 июня 2002 года № 73-ФЗ «Об объектах культурного наследия (памятниках истории и культуры) народов Российской Федерации», Законом Республики Татарстан от 1 апреля 2005 года № 60-ЗРТ «Об объектах культурного наследия в Республике Татарстан», положительным заключением государственной историко-культурной экспертизы от 06.12.2024 п р и к а з ы в а ю:

1. Включить выявленный объект культурного наследия «Могила героя Советского Союза П.Е. Воробьева (1908-1984)», расположенный по адресу: Республика Татарстан, Кукморский район, д. Танькино, в единый государственный реестр объектов культурного наследия (памятников истории и культуры) народов Российской Федерации в качестве объекта культурного наследия местного (муниципального) значения «Могила Героя Советского Союза П.Е. Воробьева (1908-1984 гг.)» (вид объекта – памятник), расположенного по адресу: Республика Татарстан, Кукморский муниципальный район, д. Танькино, кладбище.

2. Утвердить границы территории объекта культурного наследия местного (муниципального) значения «Могила Героя Советского Союза П.Е. Воробьева


(1908-1984 гг.)», расположенного по адресу: Республика Татарстан, Кукморский муниципальный район, д. Танькино, кладбище, согласно приложению № 1 к настоящему приказу.

3. Утвердить предмет охраны объекта культурного наследия местного (муниципального) значения «Могила Героя Советского Союза П.Е. Воробьева (1908-1984 гг.)», расположенного по адресу: Республика Татарстан, Кукморский муниципальный район, д. Танькино, кладбище, согласно приложению № 2 к настоящему приказу.

4. Отделу учета объектов культурного наследия и градостроительной деятельности обеспечить внесение сведений о границах территории указанного объекта культурного наследия в Единый государственный реестр недвижимости и единый государственный реестр объектов культурного наследия (памятников истории и культуры) народов Российской Федерации.

5. Контроль за исполнением настоящего приказа оставляю за собой.

Председатель



И.Н. Гушин

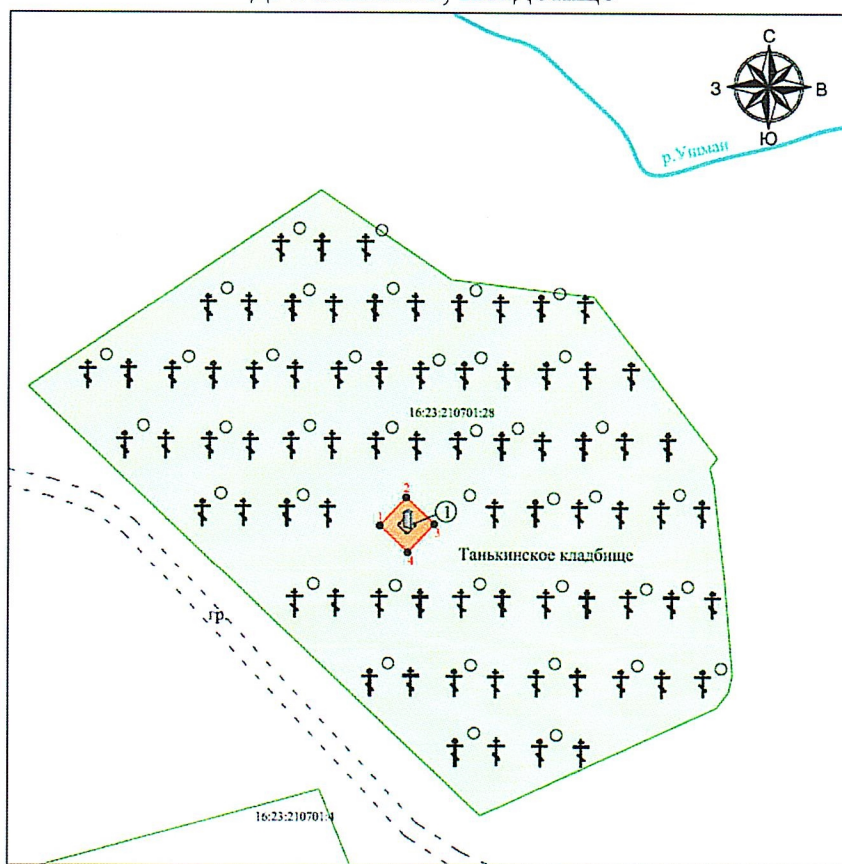
Приложение № 1
к приказу Комитета
Республики Татарстан по охране
объектов культурного наследия
от 20/12 2024 года № 67677

Границы территории

объекта культурного наследия местного (муниципального) значения «Могила Героя Советского Союза П.Е. Воробьева (1908-1984 гг.)», расположенного по адресу: Республика Татарстан, Кукморский муниципальный район, д. Танькино, кладбище



Карта (схема) границ территории

объекта культурного наследия местного (муниципального) значения «Могила Героя Советского Союза П.Е. Воробьева (1908-1984 гг.)», расположенного по адресу: Республика Татарстан, Кукморский муниципальный район, д. Танькино, кладбище



Масштаб 1:1000

Условные обозначения:

①	- объект культурного наследия
2.	- характерная точка границ территории объекта культурного наследия
	- территория объекта культурного наследия
	- границы земельных участков по сведениям ЕГРН
16:23:210701:28	- кадастровый номер земельного участка

Текстовое описание границ территории
 объекта культурного наследия местного (муниципального) значения «Могила
 Героя Советского Союза П.Е. Воробьева (1908-1984 гг.)», расположенного по
 адресу: Республика Татарстан, Кукморский муниципальный район,
 д. Танькино, кладбище

Границы территории объекта культурного наследия местного
 (муниципального) значения «Могила Героя Советского Союза П.Е. Воробьева
 (1908-1984 гг.)», расположенного по адресу: Республика Татарстан, Кукморский
 муниципальный район, д. Танькино, кладбище, проходят:

Прохождение границы		Описание прохождения части границ
от точки	до точки	
1	2	от точки 1 на расстоянии 9,00 м в северо-восточном направлении до точки 2
2	3	от точки 2 на расстоянии 9,00 м в юго-восточном направлении до точки 3
3	4	от точки 3 на расстоянии 9,00 м в юго-западном направлении до точки 4
4	1	от точки 4 на расстоянии 9,00 м в северо-западном направлении до точки 1

Таблица характерных точек границ территории
объекта культурного наследия местного (муниципального) значения «Могила
Героя Советского Союза П.Е. Воробьева (1908-1984 гг.)», расположенного по
адресу: Республика Татарстан, Кукморский муниципальный район,
д. Танькино, кладбище

№	Координаты характерных точек в местной системе координат (МСК-16)	
	X	Y
1	502346.20	2233862.32
2	502352.74	2233868.50
3	502346.56	2233875.04
4	502340.02	2233868.86
1	502346.20	2233862.32

Приложение № 2
к приказу Комитета
Республики Татарстан по охране
объектов культурного наследия
от 20.12 2024 года № 676-П

Предмет охраны*

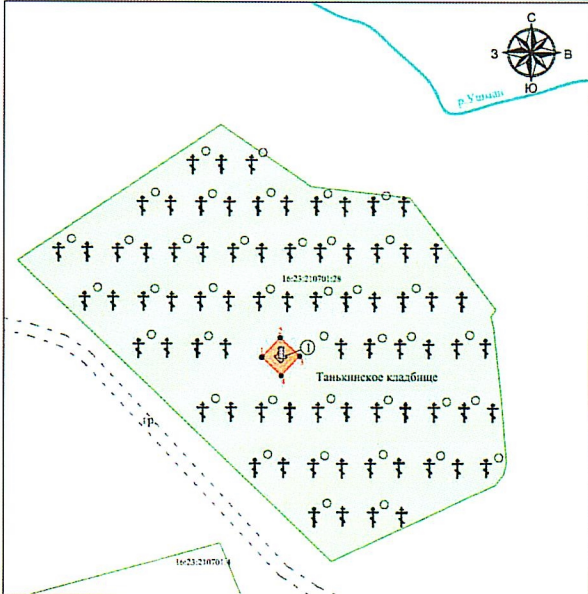

объекта культурного наследия местного (муниципального) значения «Могила Героя Советского Союза П.Е. Воробьева (1908-1984 гг.)», расположенного по адресу: Республика Татарстан, Кукморский муниципальный район, д. Танькино, кладбище


Предметом охраны объекта культурного наследия являются:

1. Местоположение объекта: центральная часть Танькинского кладбища.
2. Габариты памятника: стела: высота 0,85 м, ширина плиты 0,5 м, толщина 0,25 м на пьедестале шириной 0,45 м. Надписи и тексты (сверху вниз), техника их исполнения: геральдический знак «Звезда Красной армии; слова «ГЕРОЙ СОВЕТСКОГО СОЮЗА»; слова: «ВОРОБЬЕВ ПЕТР ЕГОРОВИЧ»; цифры: «8 VII 1908», «25 IX 1984» техника (высекание, гравировка, формовка).
3. Объемно-пространственная композиция памятника: прямоугольная в плане стела, поставленная вертикально на постамент. Тематика, сюжеты: мемориальная мраморная плита с высеченным именем Героя Советского Союза, его почетным званием и годами жизни.

* Предмет охраны подлежит уточнению и дополнению при дальнейшем комплексном исследовании объекта, а также в процессе производства реставрационных работ.

Таблица предмета охраны
 объекта культурного наследия местного (муниципального) значения «Могила
 Героя Советского Союза П.Е. Воробьева (1908-1984 гг.)», расположенного по
 адресу: Республика Татарстан, Кукморский муниципальный район,
 д. Танькино, кладбище

	Предмет охраны	Фотофиксация основных элементов/графические материалы
1.	<p>Местоположение объекта: центральная часть Танькинского кладбища</p>	 <p>Рис. 1. Местоположение объекта</p>
2.	<p>Габариты памятника: стела: высота 0,85 м, ширина плиты 0,5 м, толщина 0,25 м на пьедестале шириной 0,45 м. Надписи и тексты (сверх вниз), техника их исполнения: - геральдический знак «Звезда Красной армии»; - слова «ГЕРОЙ СОВЕТСКОГО СОЮЗА»; - слова: «ВОРОБЬЕВ ПЕТР ЕГОРОВИЧ»; - цифры: «8 VII 1908», «25 IX 1984» - техника (высекание, гравировка, формовка).</p>	 <p>Рис. 2. Надписи</p>

<p>3. Объемно-пространственная композиция памятника: прямоугольная в плане стела, поставленная вертикально на постамент.</p> <p>Тематика, сюжеты: мемориальная мраморная плита с высеченным именем Героя СССР, его почетным званием и годами жизни.</p>	 <p>Рис. 3. Вид с западной стороны</p>
---	--