



ПОСТАНОВЛЕНИЕ

2024 ел, 24 декабрь

г.Казань

КАРАР

№ 1191

«Резидентлар өчен индустриаль парк челтәре (су белән тәэмин итүнең тышкы челтәрләре)» линия объектын төзү максатларында «Алабуга» сәнәгать-житештерү тибындагы махсус икътисадый зонасы» акционерлык жәмгыяте мәнфәгатьләрендә гавами сервитут билгеләү турында

Россия Федерациясе Жир кодексының V⁷ бүлеге, «Россия Федерациясе Жир кодексын гамәлгә кертү турында» 2001 елның 25 октябрендәге 137-ФЗ номерлы Федераль законның 3⁶ һәм 3⁹ статьялары, Татарстан Республикасы Министрлар Кабинетының «Татарстан Республикасын территорияль планлаштыру схемасын раслау турында» 2011 ел, 21 февраль, 134 нче карары белән расланган Татарстан Республикасын территорияль планлаштыру схемасы нигезендә, «Резидентлар өчен индустриаль парк челтәре (су белән тәэмин итүнең тышкы челтәрләре)» линия объектын төзү максатларында Татарстан Республикасы Министрлар Кабинеты **КАРАР БИРӘ:**

1. «Резидентлар өчен индустриаль парк челтәре (су белән тәэмин итүнең тышкы челтәрләре)» линия объектын төзү максатларында «Алабуга» сәнәгать-житештерү тибындагы махсус икътисадый зонасы» акционерлык жәмгыяте (ИНН 1646019914, ОГРН 1061674037259) мәнфәгатьләрендә кушымта нигезендә жир кишәрлекләренә (алга таба – жир кишәрлекләре) карата 10 елга гавами сервитут (алга таба – гавами сервитут) билгеләргә.

2. «Резидентлар өчен индустриаль парк челтәре (су белән тәэмин итүнең тышкы челтәрләре)» линия объектын төзү максатларында гавами сервитут чикләре урнашу урынының график тасвирламасын (карарга теркәлә) расларга.

3. Түбәндәгеләр дип билгеләргә:

гавами сервитут өчен түләүне исәпләү һәм кертү тәртибе Россия Федерациясе Жир кодексының 39⁴⁶ статьясы нигезендә гамәлгә ашырыла;

жир кишәрлекләреннән рөхсәт ителгән файдалану нигезендә алардан файдалану мөмкин булмагачак яки шактый авыр булгачак срогы гавами сервитут срогына туры килә.

4. Татарстан Республикасы Жир һәм мөлкәт мөнәсәбәтләре министрлыгына бу карар кабул ителгән көннән биш эш көне эчендә законнар белән билгеләнгән тәртиптә түбәндәгеләрне тәмин итәргә:

бу карарны Татарстан Республикасы Жир һәм мөлкәт мөнәсәбәтләре министрлыгының «Интернет» мәгълүмат-телекоммуникация чөлтәрендәге рәсми сайтында урнаштыруны;

элегә карарның күчәргә алынган «Роскадастр» гавами-хокукый компаниясенен Татарстан Республикасы буенча филиалына, «Алабуга» сәнәгать-житештерү тибындагы махсус икътисадый зонасы» акционерлык жәмгыятенә жиберүне.

5. «Алабуга» сәнәгать-житештерү тибындагы махсус икътисадый зонасы» акционерлык жәмгыятенә түбәндәгеләрне тәкъдим итәргә:

жир кишәрлекләренен хокук ияләре белән гавами сервитутны гамәлгә ашыру турында килешү төзүне;

жир кишәрлекләрен аларның рөхсәт ителгән файдалану төре нигезендә файдалану өчен яраклы хәлгә китерүне;

гавами сервитут нигезендә урнаштырылган инженерлык корылмасын, тәмин ителеше өчен гавами сервитут билгеләнгән эшчәнлек тәмамланганнан соң, Россия Федерациясе Жир кодексының 39⁵⁰ статьясында билгеләнгән срокларда сүтүне.

6. Бу карарның үтәлешен тикшерүдә тотуны Татарстан Республикасы Жир һәм мөлкәт мөнәсәбәтләре министрлыгына йөкләргә.

Татарстан Республикасы
Премьер-министры

А.В.Песошин

Татарстан Республикасы
Министрлар Кабинетының
2024 ел, 24 декабрь, 1191 нче
карарына кушымта

«Резидентлар өчен индустриаль парк челтәре (су белән тәэмин итүнең тышкы челтәрләре)»
линия объектын төзү максатларында гавами сервитут урнаштырыла торган жир кишәрлекләре
исемлеге

Т/с	Жир кишәрлегенен кадастр номеры	Бердәм жирдән файдалану- ның кадастр номеры	Жир кишәрлегенен хокук иясе	Хокук төре	Күчемсез мөлкәтнең бердәм дәүләт реестрыннан мәгълүматлар нигезендә жир кишәрлегенен урнашу урыны	Гавами сервитут билгеләнә торган майдан, кв.метр
1	2	3	4	5	6	7
1.	16:30:011801:509	-	«Алабуга Девелопмент» ЖЧЖ, ИНН: 1646043699	Аренда	Россия Федерациясе, Татарстан Республикасы, Түбән Кама муниципаль районы, Түбән Кама шәһәре муниципаль берәмлеге, Түбән Кама урманчылыгы, Биклән участок урманчылыгы, 69 нчы урман кварталы, 8 нче урман таксациясе бүлеменен бер өлеше	461

1	2	3	4	5	6	7
2.	16:30:011801:510	-	«Алабуга Девелопмент» ЖЧЖ, ИНН: 1646043699	Аренда	Урнашу урыны кишәрлек чикләрендә урнашкан ориентирга карата билгеләнгән. Ориентирның почта адресы: Россия Федерациясе, Татарстан Республикасы, Түбән Кама муниципаль районы, Түбән Кама шәһәре муниципаль берәмлеге	16 194
3.	16:30:011801:519	-	Россия Федерациясе	Милек	Россия Федерациясе, Татарстан Республикасы, Түбән Кама муниципаль районы, Түбән Кама шәһәре муниципаль берәмлеге, Түбән Кама урманчылыгы, Биклән участок урманчылыгы, 56 нчы урман кварталы, 61, 62 нче урман таксациясе бүлемнәре, 69 нчы квартал, 1, 4, 5, 6, 23 нче урман таксациясе бүлемнәре	2 186
4.	16:30:011801:14	-	«Россия тимер юллары» ААЖ ИНН: 7708503727	Аренда	Урнашу урыны кишәрлек чикләрендә урнашкан ориентирга карата билгеләнгән. Ориентирның почта адресы: Татарстан Республикасы, Түбән Кама муниципаль районы, Түбән Кама шәһәре муниципаль берәмлеге	1 892

1	2	3	4	5	6	7
5.	16:30:011801:518	-	Россия Федерациясе	Милек	Россия Федерациясе, Татарстан Республикасы, Түбән Кама шәһәре муниципаль берәмлеге, Түбән Кама урманчылыгы, Биклән участок урманчылыгы, 55 нче урман кварталы, 14 – 18, 42 нче урман таксациясе бүлемнәре, 56 нчы квартал, 43 – 54 нче урман таксациясе бүлемнәре	12 306
6.	16:30:000000:1597	-	В.Д.Шашин исемендәге «Татнефть» ГАЖ, ИНН: 1644003838	Аренда	Урнашу урыны кишәрлек чикләрендә урнашкан ориентирга карата билгеләнгән. Ориентирның почта адресы: Татарстан Республикасы, Түбән Кама муниципаль районы, Түбән Кама шәһәре муниципаль берәмлеге	1 336
7.	16:30:000000:1588	-	В.Д.Шашин исемендәге «Татнефть» ГАЖ, ИНН: 1644003838	Аренда	Урнашу урыны кишәрлек чикләрендә урнашкан ориентирга карата билгеләнгән. Ориентирның почта адресы: Татарстан Республикасы, Түбән Кама муниципаль районы, Түбән Кама шәһәре муниципаль берәмлеге	1 731

1	2	3	4	5	6	7
8.	16:39:161201:333	-	«Алабуга Девелопмент» ЖЧЖ, ИНН: 1646043699	Аренда	Урнашу урыны кишәрлек чикләрендә урнашкан ориентирга карата билгеләнгән. Ориентирның почта адресы: Россия Федера- циясе, Татарстан Республикасы, Тукай муниципаль районы, Биклән авыл жирлегә	30 708
9.	16:39:161201:346	-	Россия Федерациясе	Милек	Россия Федерациясе, Татарстан Республикасы, Тукай муниципаль районы, Биклән авыл жирлегә	2 245
10.	16:39:161201:349	-	Россия Федерациясе	Милек	Татарстан Республикасы, Тукай муниципаль районы, Биклән авыл жирлегә, Түбән Кама урманчы- лыгы, Биклән участок урманчы- лыгы, 116 нчы урман кварталы, 53, 58 нче урман таксациясе бү- лемнәре	18 614
11.	16:39:161201:344	-	«Алабуга Девелопмент» ЖЧЖ, ИНН: 1646019914	Аренда	Россия Федерациясе, Татарстан Республикасы, Тукай муниципаль районы, Биклән авыл жирлегә, Түбән Кама урманчылыгы, Биклән участок урманчылыгы, 116 нчы урман кварталы, 53, 58 нче урман таксациясе бүлемнәренә бер өлеш	592

1	2	3	4	5	6	7
12.	16:39:161201:329	-	«Алабуга Девелопмент» ЖЧЖ ИНН: 1646043699	Милек	Татарстан Республикасы, Тукай муниципаль районы, Биклән авыл жирлеге	4 411
13.	16:39:161201:332	-	«Алабуга Девелопмент» ЖЧЖ, ИНН: 1646043699	Милек	Россия Федерациясе, Татарстан Республикасы, Тукай муниципаль районы, Биклән авыл жирлеге	8 530
14.	16:39:161201:358	-	«Алабуга Девелопмент» ЖЧЖ, ИНН: 1646043699	Милек	Россия Федерациясе, Татарстан Республикасы, Тукай муниципаль районы, Биклән авыл жирлеге	1 410
15.	16:30:011801	-	-	-	Россия Федерациясе, Татарстан Республикасы, Түбән Кама муниципаль районы	17
16.	16:39:161201	-	-	-	Россия Федерациясе, Татарстан Республикасы, Тукай муниципаль районы, Биклән авыл жирлеге	714
Барлығы						103 347

Татарстан Республикасы
Министрлар Кабинетының
2024 ел, 24 декабрь, 1191 нче
карары белән расланды

«Резидентлар өчен индустриаль парк челтәре (су белән тәэмин итүнең тышкы челтәрләре)» линия объектның төзү максатларында гавами сервитут чикләре урнашу урынының график тасвирламасы

1 бүлек

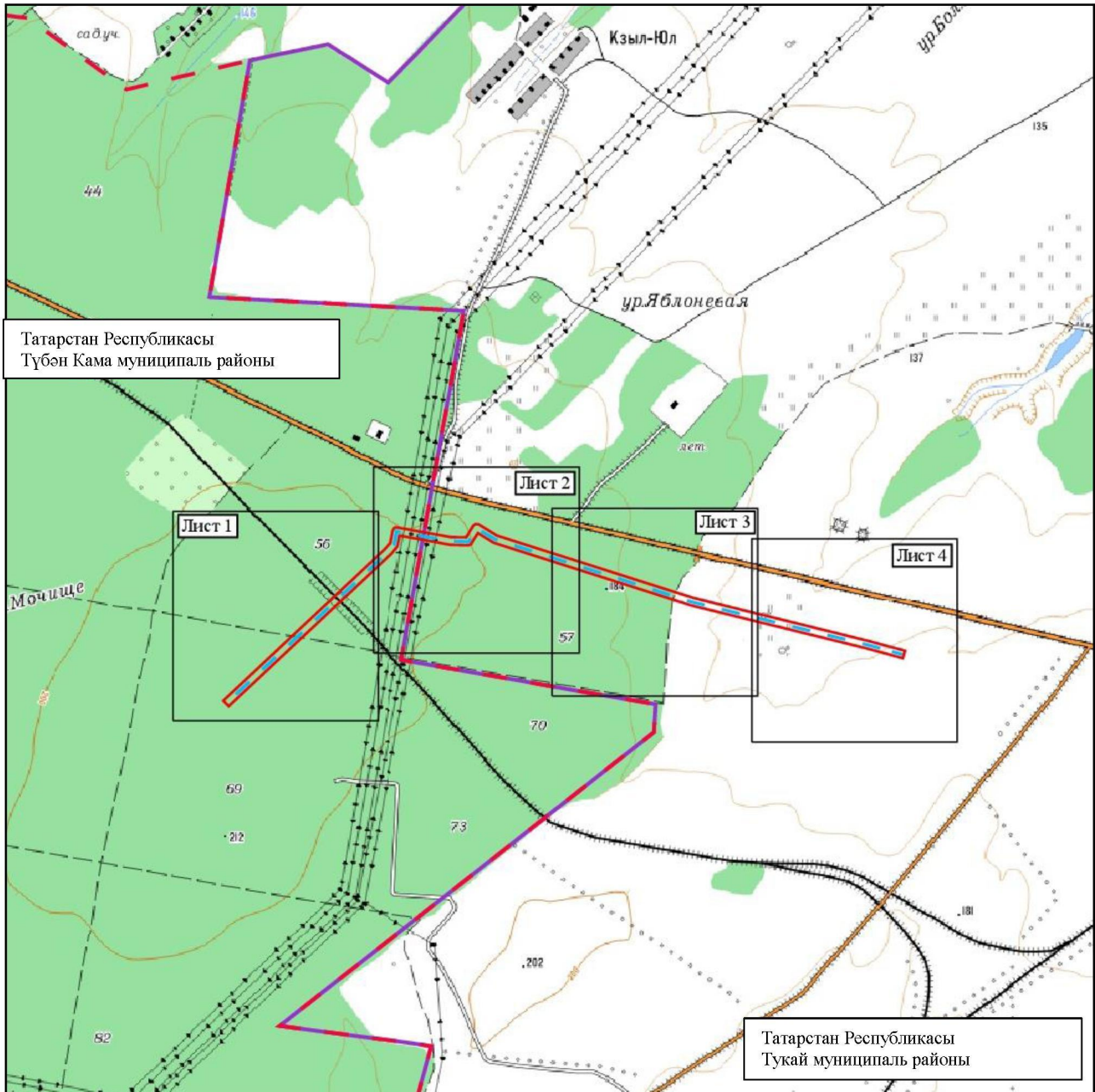
Объект турында мәгълүматлар		
Т/с	Объектның тасвирнамәләре	Тасвирнамәләренң тасвирламасы
1	Объектның урнашу урыны	Татарстан Республикасы, Тукай, Түбән Кама муниципаль районнары
2	Объектның мәйданы +/- майданны билгеләү төгәлсезлеге зурлыгы (P +/- Дельта P)	103 347 кв.м +/- 113 кв.м
3	Объектның башка тасвирнамәләре	Гавами сервитут билгеләнә торган жир кишәрлекләренң кадастр номерлары: 16:30:011801:509, 16:30:011801:510, 16:30:011801:519, 16:30:011801:14, 16:30:011801:518, 16:30:000000:1597, 16:30:000000:1588, 16:39:161201:333, 16:39:161201:346, 16:39:161201:349, 16:39:161201:344, 16:39:161201:329, 16:39:161201:332, 16:39:161201:358. Ачык сервитут урнаштырыла торган жир кишәрлекләренң кадастр кварталлары номерлары: 16:30:011801, 16:39:161201

Объект цикләренең урнашу урыны турында мәғлүматлар					
1. Координатлар системасы: Халыкара координатлар системасы – 16					
2. Объект цикләренең характерлы нокталары турында мәғлүматлар					
Цикләрнен характерлы нокталары билгесе	Координатлар, м		Характерлы ноктаның координатларын билгеләү ысулы	Характерлы нокта урынының уртача квадрат төгәлсезлеге (Mt), м	Жирлектә нокта билгесенең тасвирламасы (булганда)
	Х	Ү			
1	2	3	4	5	6
1	453246.36	2300670.50	Аналитик	0.1	-
2	453696.80	2301150.81	Аналитик	0.1	-
3	453700.32	2301147.50	Аналитик	0.1	-
4	453709.43	2301157.20	Аналитик	0.1	-
5	453705.90	2301160.51	Аналитик	0.1	-
6	453876.64	2301342.57	Аналитик	0.1	-
7	453899.81	2301362.60	Аналитик	0.1	-
8	453951.17	2301371.96	Аналитик	0.1	-
9	453961.44	2301378.58	Аналитик	0.1	-
10	453964.04	2301390.53	Аналитик	0.1	-
11	453923.72	2301614.79	Аналитик	0.1	-
12	453922.39	2301677.00	Аналитик	0.1	-
13	453971.05	2301706.56	Аналитик	0.1	-
14	453978.28	2301716.42	Аналитик	0.1	-
15	453976.43	2301728.52	Аналитик	0.1	-
16	453930.22	2301804.88	Аналитик	0.1	-
17	453671.67	2302618.67	Аналитик	0.1	-
18	453494.33	2303343.10	Аналитик	0.1	-
19	453453.10	2303496.22	Аналитик	0.1	-
20	453422.21	2303487.90	Аналитик	0.1	-
21	453463.34	2303335.13	Аналитик	0.1	-
22	453640.86	2302610.02	Аналитик	0.1	-
23	453900.98	2301791.62	Аналитик	0.1	-
24	453940.79	2301725.61	Аналитик	0.1	-
25	453897.89	2301699.56	Аналитик	0.1	-
26	453892.17	2301693.58	Аналитик	0.1	-
27	453890.21	2301685.54	Аналитик	0.1	-
28	453891.83	2301611.60	Аналитик	0.1	-
29	453929.73	2301400.57	Аналитик	0.1	-
30	453885.74	2301391.99	Аналитик	0.1	-
31	453854.46	2301365.66	Аналитик	0.1	-
32	453674.05	2301173.30	Аналитик	0.1	-
33	453670.56	2301176.57	Аналитик	0.1	-

1	2	3	4	5	6
34	453661.46	2301166.87	Аналитик	0.1	-
35	453664.95	2301163.59	Аналитик	0.1	-
36	453223.02	2300692.39	Аналитик	0.1	-
1	453246.36	2300670.50	Аналитик	0.1	-
3. Объект чиге өлөшөнөң (өлөшлөрөнөң) характерлы нокталары турында мәгълүматлар					
Чиклөрнөн характерлы нокталары билгесе	Координатлар, м		Характерлы ноктаның координатларын билгеләү ысулы	Характерлы нокта урынының уртача квадрат төгәлсезлеге (Mt), м	Жирлектә нокта билгесенөң тасвирламасы (булганда)
	X	Y			
1	2	3	4	5	6
-	-	-	-	-	-

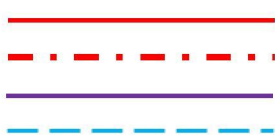
«Резидентлар өчен индустриаль парк челтәре (су белән тәэмин итүнең тышкы челтәрләре)» линия объектын төзү максатларында гавами сервитут чикләре урнашу схемасы

Объект чикләренен күзәтү схемасы



Масштабы 1 : 25 000

Файдаланыла торган шартлы билгеләр һәм тамгалар:



- объект чиге
- муниципаль район чиге
- авыл, шәһәр жирлеге чиге
- инженерлык корылмасы күчәре.

4 бүлек

«Резидентлар өчен индустриаль парк челтәре (су белән тәэмин итүнең тышкы челтәрләре)» линия объектын төзү максатларында гавами сервитут чикләре урнашу схемасы

1 нче бит




Масштабы 1 : 5 000

Файдаланыла торган шартлы билгеләр һәм тамгалар:



– объект чиге



– жир кишәрлеге



– кадастр кварталы чиге



– инженерлык корылмасы күчәре

• 1

– объект чикләренең характерлы ноктасы

16:30:011801:509

– жир кишәрлегенә кадастр номеры

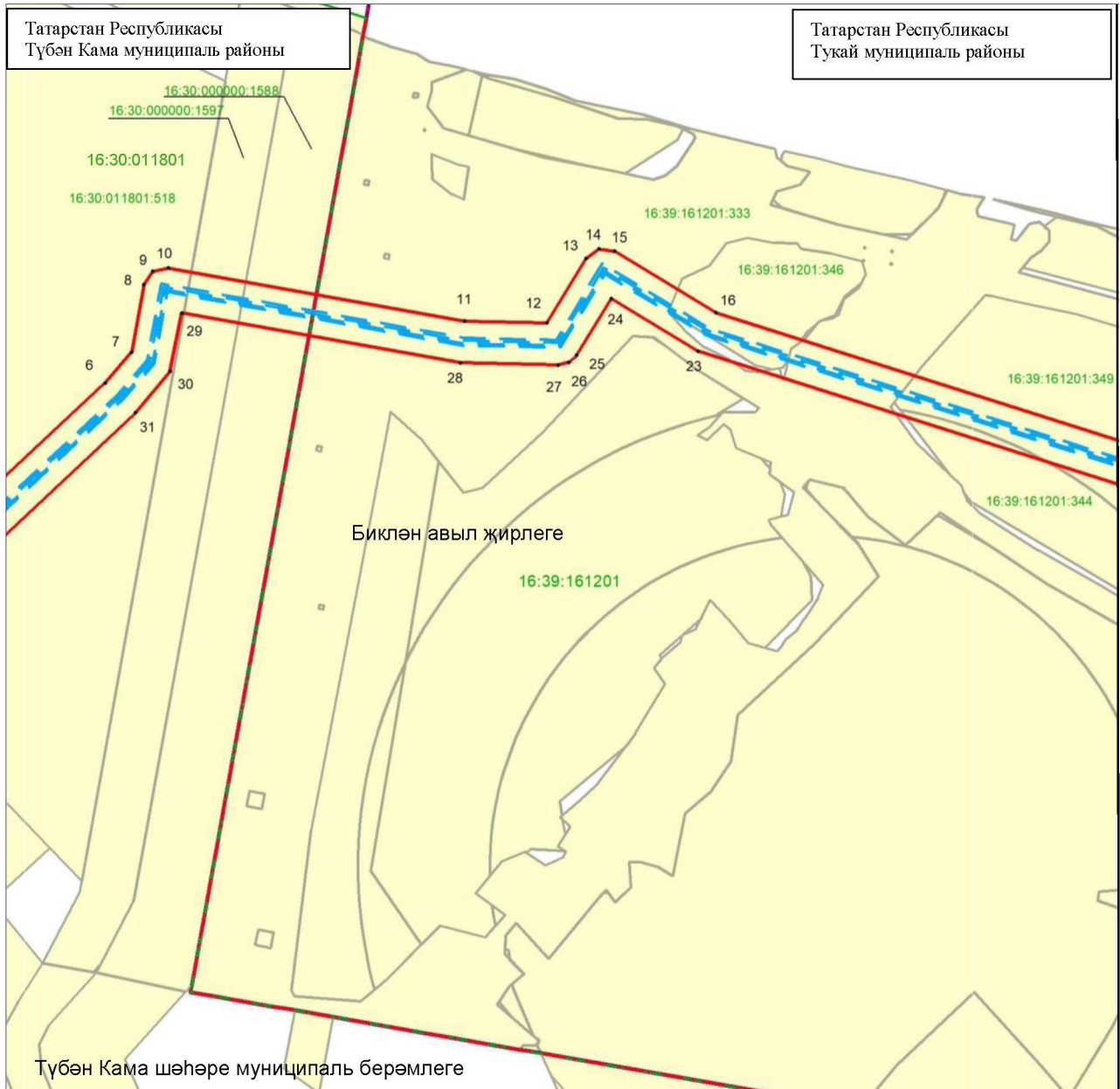
16:30:011801

– кварталның кадастр номеры.

4 бүлек

«Резидентлар өчен индустриаль парк челтәре (су белән тәэмин итүнең тышкы челтәрләре)» линия объектын төзү максатларында гавами сервитут чикләре урнашу схемасы

2 нче бит



Масштабы 1 : 5 000

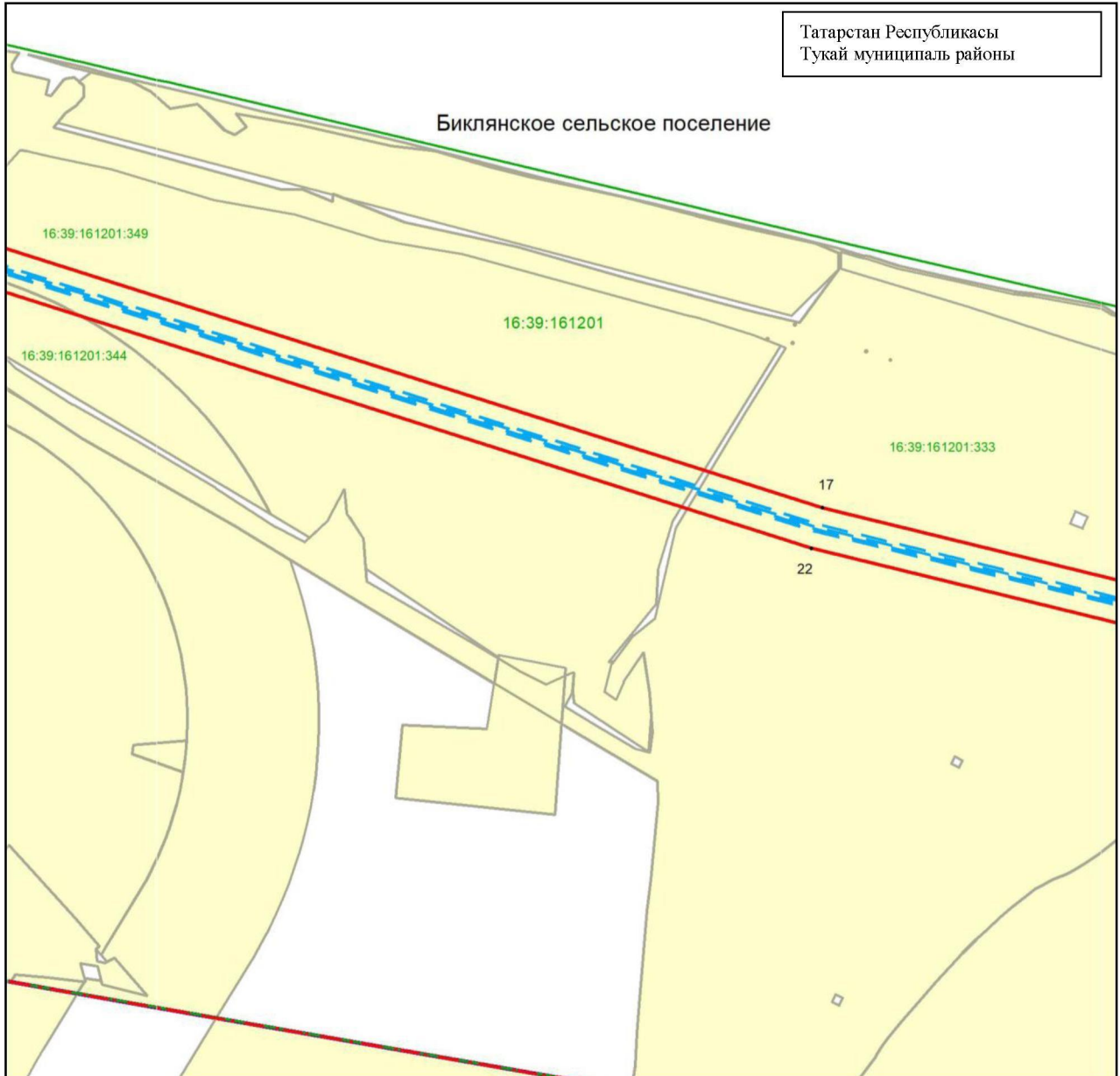
Файдаланыла торган шартлы билгеләр һәм тамгалар:

- | | |
|------------------|--|
| | – объект чиге |
| | – җир кишәрлеге |
| | – кадастр кварталы чиге |
| | – авыл, шәһәр җирлеге чиге |
| | – муниципаль район чиге |
| | – инженерлык корылмасы күчәре |
| • 6 | – объект чикләренең характерлы ноктасы |
| 16:30:011801:518 | – җир кишәрлегенең кадастр номеры |
| 16:30:011801 | – кварталның кадастр номеры. |

4 бүлек

«Резидентлар өчен индустриаль парк челтәре (су белән тәэмин итүнең тышкы челтәрләре)» линия объектын төзү максатларында гавами сервитут чикләре урнашу схемасы

3 нче бит



Масштабы 1 : 5 000

Файдаланыла торган шартлы билгеләр һәм тамгалар:



• 17

16:39:161201:333

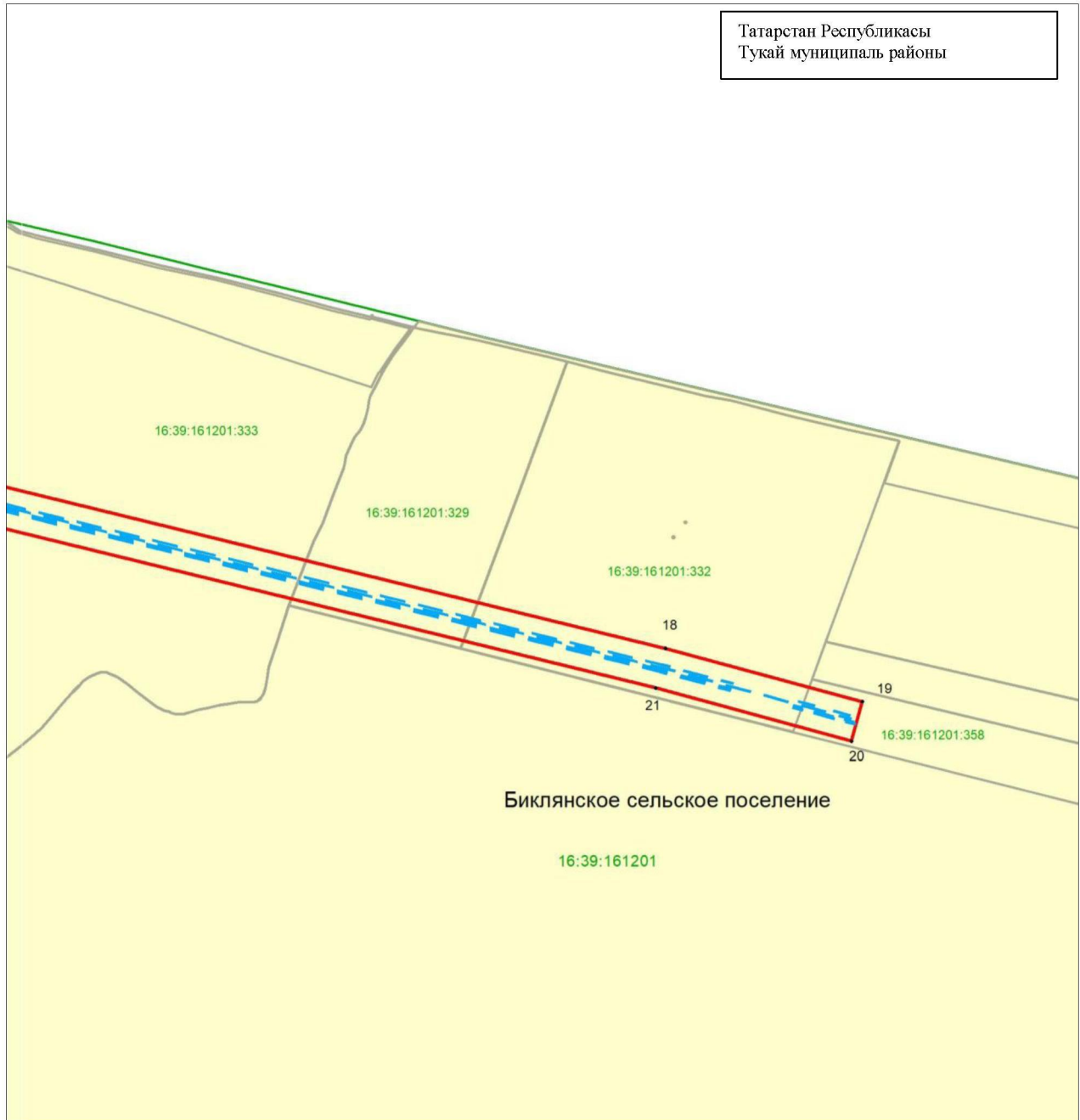
16:39:161201

- объект чиге
- жир кишәрлеге
- кадастр кварталы чиге
- авыл, шәһәр жирлеге чиге
- муниципаль район чиге
- инженерлык корылмасы күчәре
- объект чикләренең характерлы ноктасы
- жир кишәрлегенең кадастр номеры
- кварталның кадастр номеры.

4 бүлек

«Резидентлар өчен индустриаль парк челтәре (су белән тәэмин итүнең тышкы челтәрләре)» линия объектын төзү максатларында гавами сервитут чикләре урнашу схемасы

4 нче бит



Масштабы 1 : 5 000

Файдаланыла торган шартлы билгеләр һәм тамгалар:



•18

16:39:161201:333

16:39:161201

- объект чиге
- жир кишәрлеге
- кадастр кварталы чиге
- инженерлык корылмасы күчәре
- объект чикләренең характерлы ноктасы
- жир кишәрлегенең кадастр номеры
- кварталның кадастр номеры.