



ПРИКАЗ

11.12.2024

БОЕРЫК

№

632-П

Татарстан Республикасы,
Мамадыш районы, Мамадыш
шәһәре, Совет/Кызылармеец
урамы адресы буенча эзләп
табылган «Төрмә бинасы», XIX
гасыр уртасы мәдәни мирас
объектын, Татарстан
Республикасы, Мамадыш
муниципаль районы, Мамадыш
шәһәре, Кызылармеец урамы, 30
нчы йорт адресы буенча
урнашкан «Төрмә бинасы», XIX
гасыр уртасы төбәк
әһәмиятендәге мәдәни мирас
объекты сыйфатында, Россия
Федерациясе халыкларының
мәдәни мирас объектлары
(тарихи һәм мәдәни ядкаръләре)
бердәм дәүләт реестрына кертү,
мәдәни мирас объектынның сак
предметын билгеләү, чикләрен
раслау турында

2002 нче елның 25 нче июнендә гамәлгә кертгән 73-ФЗ номерлы «Россия Федерациясе халыкларының мәдәни мирас объектлары (тарихи һәм мәдәни ядкаръләр) турында»гы Федераль законы, 2005 нче елның 1 нче апрелендә гамәлгә кертгән 60-ТРЗ номерлы «Татарстан Республикасында мәдәни мирас объектлары турында»гы Татарстан Республикасы Законы, дәүләт тарихи-мәдәни экспертизасының 2024 елның 22 нче сентябренә караган уңай бәяләмәсенә нигезләнеп боерам:

1. Татарстан Республикасы, Мамадыш районы, Мамадыш шәһәре, Совет/Кызылармеец урамы адресы буенча эзләп табылган «Төрмә бинасы», XIX гасыр уртасы мәдәни мирас объектын, Татарстан Республикасы, Мамадыш муниципаль районы, Мамадыш шәһәре, Кызылармеец урамы, 30 нчы йорт адресы буенча урнашкан «Төрмә бинасы», XIX гасыр уртасы

(объект төре - һәйкәл) төбәк эһәмиятендәге мәдәни мирас объекты сыйфатында, Россия Федерациясе халыкларының мәдәни мирас объектлары (тарихи һәм мәдәни ядкаръләре) бердәм дәүләт реестрына кертергә.

2. Әлеге боерыкка караган 1 нче кушымта нигезендә, Татарстан Республикасы, Мамадыш муниципаль районы, Мамадыш шәһәре, Кызылармеец урамы, 30 нчы йорт адресы буенча урнашкан «Төрмә бинасы», XIX гасыр уртасы төбәк эһәмиятендәге мәдәни мирас объекты территориясе чикәрен расларга.

3. Әлеге боерыкка караган 2 нче кушымта нигезендә, Татарстан Республикасы, Мамадыш муниципаль районы, Мамадыш шәһәре, Кызылармеец урамы, 30 нчы йорт адресы буенча урнашкан «Төрмә бинасы», XIX гасыр уртасы төбәк эһәмиятендәге мәдәни мирас объектын сак предметын расларга.

4. Мәдәни мирас объектларын һәм шәһәр төзелеше эшчәнлеген исәпкә алу бүлегенә, күрсәтелгән мәдәни мирас объекты территориясе чикләре турында белешмәләрне, күчемсез мөлкәтнең бердәм дәүләт реестрына һәм Россия Федерациясе халыкларының мәдәни мирас объектларының (тарихи һәм мәдәни ядкаръләренен) бердәм дәүләт реестрына кертүне тәэмин итәргә.

5. Боерыкның үтәлешен контрольдә тотуны үз өстемә алам.

Рәис

И.Н. Гушин

Татарстан Республикасы
Мәдәни мирас
объектларын саклау
комитетының 2024 елның
11 нче декабрдәгә 632-П
номерлы бoерыгына
караган 1 нче кушымта




Татарстан Республикасы, Мамадыш муниципаль районы, Мамадыш шәһәре,
Кызылармеец урамы, 30 нчы йорт адресы буенча урнашкан «Төрмә
биначы», XIX гасыр уртасы төбәк әһәмиятендәгә мәдәни мирас объекты
территориясе чикләре

Татарстан Республикасы, Мамадыш муниципаль районы, Мамадыш шәһәре,
Кызылармеец урамы, 30 нчы йорт адресы буенча урнашкан «Төрмә
биначы», XIX гасыр уртасы төбәк әһәмиятендәгә мәдәни мирас объекты
территориясе чикләренәң картасы (схемасы)



Масштабы 1:1000

Шартлы билгеләр:

	- мәдәни мирас объекты территориясе чикләре
	- мәдәни мирас объекты
1 •	- мәдәни мирас объекты территориясе чикләренәң характерлы ноктасы
16:26:340127:26	- жир кишәрлегенәң кадастр номеры
	- кадастр жир кишәрлеге чикләре

Татарстан Республикасы, Мамадыш муниципаль районы, Мамадыш шәһәре, Кызылармеец урамы, 30 нчы йорт адресы буенча урнашкан «Төрмә бинасы», XIX гасыр уртасы төбәк әһәмиятендәге мәдәни мирас объекты территориясе чикәренең текст тасвирламасы

Татарстан Республикасы, Мамадыш муниципаль районы, Мамадыш шәһәре, Кызылармеец урамы, 30 нчы йорт адресы буенча урнашкан «Төрмә бинасы», XIX гасыр уртасы төбәк әһәмиятендәге мәдәни мирас объекты территориясе чикәре түбәндәге урыннардан уза:

Чикнең узу урыны		Чикнең узу урынының тасвирламасы
ноктдан	ноктдан	
1	2	1 нче ноктадан төньяк-көнчыгыш юнәлештә, кадастр номеры 16:26:340127:26 булган жир кишәрлеге чиге буйлап, 7,17 м ераклыктагы 2 нче ноктага кадәр
2	3	2 нче ноктадан төньяк-көнчыгыш юнәлештә, кадастр номеры 16:26:340127: 26 булган жир кишәрлеге чиге буйлап, 1,33 м ераклыктагы 3 нче ноктага кадәр
3	4	3 нче ноктадан көньяк-көнчыгыш юнәлештә, кадастр номеры 16: 26:340127: 26 булган жир кишәрлеге чиге буйлап, 1,23 м ераклыктагы 4 нче ноктага кадәр
4	5	4 нче ноктадан төньяк-көнчыгыш юнәлештә, квартал эчендәге жир кишәрлекләре чикләре буйлап, 28,43 м ераклыктагы 5 нче ноктага кадәр
5	6	5 нче ноктадан төньяк-көнчыгыш юнәлештә, квартал эчендәге жир кишәрлекләре чикләре буйлап, 3,54 м ераклыктагы 6 нчы ноктага кадәр
6	7	6 нчы ноктадан көньяк-көнчыгыш юнәлештә, кадастр номеры 16:26:340127:26 булган жир кишәрлеге чиге буйлап, 11,84 м ераклыктагы 7 нче ноктага кадәр
7	8	7 нче ноктадан көньяк-көнбатыш юнәлештә, кадастр номеры 16:26:340127:26 булган жир кишәрлеге чиге буйлап, 39,71 м ераклыктагы 8 нче ноктага кадәр
8	1	8 нче ноктадан төньяк-көнбатыш юнәлештә, Кызылармеец урамы буйлап, 13,45 м ераклыктагы 1 нче ноктага кадәр

Татарстан Республикасы, Мамадыш муниципаль районы, Мамадыш шәһәре,
 Кызылармеец урамы, 30 нчы йорт адресы буенча урнашкан «Төрмә
 бинасы», XIX гасыр уртасы төбәк әһәмиятендәге мәдәни мирас объекты
 территориясе чикәренәң характерлы нокталар таблицасы

№	Жирле координаталар системасында характерлы нокталарның координаталары (ЖКС-16)	
	X	Y
1	467917.35	2260926.46
2	467914.58	2260933.08
3	467913.36	2260932.54
4	467913.86	2260933.67
5	467901.90	2260959.47
6	467900.76	2260962.83
7	467889.94	2260958.01
8	467904.95	2260921.24
1	467917.35	2260926.46

Татарстан Республикасы
Мәдәни мирас
объектларын саклау
комитетының 2024 елның
11 нче декабрәндәге 632-П
номерлы боерыгына
караган 2 нче кушымта


Татарстан Республикасы, Мамадыш муниципаль районы, Мамадыш шәһәре,
Кызылармеец урамы, 30 нчы йорт адресы буенча урнашкан «Төрмә бинасы»,
XIX гасыр уртасы төбәк әһәмиятендәге мәдәни мирас объектын
сак предмети*

Мәдәни мирас объектынның сак предмети булып:

1. Урнашу урыны: объект Мамадыш шәһәренәң үзәгендә Кызылармеец урамында урнашкан.
2. Күләм-киңлек композициясе: пландагы конфигурация: турыпочмаклы; вальма түбәсе буенча Биекле билгеләре.
3. Төрмә бинасы: тәрәзә уемнарының габаритлары (ритм, форма, сан); түбә кәрнизе; төп күләмнең почмаклары рустовкасы.

* Объектны алга таба комплекслы тикшергәндә, шулай ук реставрация эшләрен башкарганда сак предмети төгәлләштерелергә һәм тулыландырылырга тиеш.

Татарстан Республикасы, Мамадыш муниципаль районы, Мамадыш шәһәре,
 Кызылармеец урамы, 30 нчы йорт адресы буенча урнашкан «Төрмә бинасы»,
 XIX гасыр уртасы төбәк әһәмиятендәге мәдәни мирас объектын
 сак предметы таблицасы

	Сак предметы	Төп элементларны фотофиксацияләү/график материаллар
1.	Урнашу урыны: объект Мамадыш шәһәренең үзәгендә Кызылармеец урамында урнашкан.	 <p data-bbox="863 1115 1254 1149">1 нче рәсем. Объектның урнашуы</p>
2.	Күләм-киңлек композициясе: пландагы конфигурация: турыпочмаклы; вальма түбәсе буенча Биеклек билгеләре.	 <p data-bbox="788 1671 1326 1704">2 нче рәсем. Объектның конфигурациясе</p>

3. Төрмә бинасы: тәрзә уемнарының габаритлары (ритм, форма, сан); түбә кәрнизе; төп күләмнең почмаклары рустовкасы.



3 нче рәсем. Көнъяк-көнчыгыштан күренеш



4 нче рәсем. Көнъяк-көнбатыштан күренеш



5 нче рәсем Көнбатыштан күренеш



6 нчы рәсем Төньяктан күренеш