



**ПРИКАЗ**  
06.12.2024

**БОЕРЫК**  
№ 619-П

Татарстан Республикасы, Мамадыш районы, Мамадыш шәһәре, Пузанка тавы адресы буенча эзләп табылган «1917 елда һәлак булган кызылармеецларның туганнар кабере», 1934 ел мәдәни мирас объектын, Татарстан Республикасы, Мамадыш муниципаль районы, Мамадыш шәһәре, Пузанка тавы адресы буенча урнашкан «1917 елда һәлак булган кызылармеецларның туганнар кабере», 1934 ел төбәк өчен әһәмиятле мәдәни мирас объекты сыйфатында, Россия Федерациясе халыкларының мәдәни мирас объектлары (тарихи һәм мәдәни ядкарьләре) бердәм дәүләт реестрына кергү, мәдәни мирас объектның сак предметын билгеләү, чикләрен раслау турында

2002 нче елның 25 нче июнендә гамәлгә кергән 73-ФЗ номерлы «Россия Федерациясе халыкларының мәдәни мирас объектлары (тарихи һәм мәдәни ядкарьләр) турында»гы Федераль законы, 2005 нче елның 1 нче апрелендә гамәлгә кергән 60-ТРЗ номерлы «Татарстан Республикасында мәдәни мирас объектлары турында»гы Татарстан Республикасы Законы, дәүләт тарихи-мәдәни экспертизасының 2024 елның 22 нче сентябренә караган уңай бәяләмәсенә нигезләнеп боерам:

1. Татарстан Республикасы, Мамадыш районы, Мамадыш шәһәре, Пузанка тавы адресы буенча эзләп табылган «1917 елда һәлак булган кызылармеецларның туганнар кабере», 1934 ел мәдәни мирас объектын, Татарстан Республикасы, Мамадыш муниципаль районы, Мамадыш шәһәре, Пузанка тавы адресы буенча урнашкан «1917 елда һәлак булган кызылармеецларның туганнар кабере», 1934 ел (объект төре - һәйкәл) төбәк өчен әһәмиятле мәдәни мирас объекты сыйфатында, Россия Федерациясе халыкларының мәдәни мирас объектлары (тарихи һәм мәдәни ядкарьләре) бердәм дәүләт реестрына кертергә.

2. Әлеге боерыкка караган 1 нче кушымта нигезендә, Татарстан Республикасы, Мамадыш муниципаль районы, Мамадыш шәһәре, Пузанка тавы адресы буенча урнашкан «1917 елда һәлак булган кызылармеецларның туганнар кабере», 1934 ел төбәк өчен әһәмиятле мәдәни мирас объекты территориясе чикләрен расларга.

3. Әлеге боерыкка караган 2 нче кушымта нигезендә, Татарстан Республикасы, Мамадыш муниципаль районы, Мамадыш шәһәре, Пузанка тавы адресы буенча урнашкан «1917 елда һәлак булган кызылармеецларның туганнар кабере», 1934 ел төбәк өчен әһәмиятле мәдәни мирас объектының сак предметын расларга.

4. Мәдәни мирас объектларын һәм шәһәр төзелеше эшчәнлеген исәпкә алу бүлегенә, күрсәтелгән мәдәни мирас объекты территориясе чикләре турында белешмәләрне, күчемсез мөлкәтнең бердәм дәүләт реестрына һәм Россия Федерациясе халыкларының мәдәни мирас объектларының (тарихи һәм мәдәни ядкарьләренен) бердәм дәүләт реестрына кертүне тәэмин итәргә.

5. Боерыкның үтәлешен контрольдә тотуны үз өстемә алам.


Рәис

И.Н. Гуцин

Татарстан Республикасы  
Мәдәни мирас  
объектларын саклау  
комитетының 2024 елның  
6 нчы декабрдәгә 619-П  
номерлы боерыгына  
караган 1 нче кушымта

Татарстан Республикасы, Мамадыш муниципаль районы, Мамадыш шәһәре,  
Пузанка тавы адресы буенча урнашкан «1917 елда һәлак булган  
кызылармеецларның туганнар кабере», 1934 ел төбәк өчен әһәмиятле  
мәдәни мирас объекты  
**территориясе чикләре**

Татарстан Республикасы, Мамадыш муниципаль районы, Мамадыш шәһәре,  
Пузанка тавы адресы буенча урнашкан «1917 елда һәлак булган  
кызылармеецларның туганнар кабере», 1934 ел төбәк өчен әһәмиятле  
мәдәни мирас объекты территориясе чикләренең картасы (схемасы)



Масштабы 1:2000

Шартлы билгеләр

н2 •	- мәдәни мирас объекты территориясе чикләренең характерлы ноктасы
16:26:340152	- кварталның кадастр номеры
—	- мәдәни мирас объекты территориясе чикләре

Татарстан Республикасы, Мамадыш муниципаль районы, Мамадыш шәһәре,  
 Пузанка тавы адресы буенча урнашкан «1917 елда һәлак булган  
 кызылармеецларның туганнар кабере», 1934 ел төбәк өчен әһәмиятле мәдәни  
 мирас объекты территориясе чикләренең текст тасвирламасы

Татарстан Республикасы, Мамадыш муниципаль районы, Мамадыш шәһәре,  
 Пузанка тавы адресы буенча урнашкан «1917 елда һәлак булган  
 кызылармеецларның туганнар кабере», 1934 ел төбәк өчен әһәмиятле мәдәни  
 мирас объекты территориясе чикләре түбәндәге урыннардан уза:

Чикнең узу урыны		Чикнең узу урынының тасвирламасы
ноктдан	ноктдан	
1	2	1 нче ноктадан төньяк-көнчыгыш юнәлештә 4,00 метр ераклыктагы 2 нче ноктага кадәр
2	3	2 нче ноктадан төньяк-көнчыгыш юнәлештә 3,66 метр ераклыктагы 3 нче ноктага кадәр
3	4	3 нче ноктадан көньяк-көнчыгыш юнәлештә 4,00 метр ераклыктагы 4 нче ноктага кадәр
4	1	4 нче ноктадан көньяк-көнбатыш юнәлештә 3,66 метр ераклыктагы 1 нче ноктага кадәр

Татарстан Республикасы, Мамадыш муниципаль районы, Мамадыш шәһәре,  
 Пузанка тавы адресы буенча урнашкан «1917 елда һәлак булган  
 кызылармеецларның туганнар кабере», 1934 ел төбәк өчен әһәмиятле  
 мәдәни мирас объекты территориясе чикләренә  
 характерлы нокталар таблицасы

№	Жирле координаталар системасында характерлы нокталарның координаталары (ЖКС-16)	
	X	Y
1	468910.28	2261600.90
2	468911.28	2261604.77
3	468907.73	2261605.69
4	468906.73	2261601.81
1	468910.28	2261600.90

Татарстан Республикасы  
Мәдәни мирас  
объектларын саклау  
комитетының 2024 елның  
6 нчы декабрдәге 619-П  
номерлы боерыгына  
караган 2 нче кушымта



Татарстан Республикасы, Мамадыш муниципаль районы, Мамадыш шәһәре,  
Пузанка тавы адресы буенча урнашкан «1917 елда һәлак булган  
кызылармеецларның туганнар кабере», 1934 ел төбәк өчен әһәмиятле мәдәни  
мирас объектының  
**сак предметы\***





Мәдәни мирас объектының сак предметы булып:

1. Урнашу урыны: объект Мамадыш шәһәренең төньяк өлешендә Пузанка тавы битендә урнашкан.
2. Күләм-киңлек композициясе: пландагы конфигурация: пландагы квадратка якын форма;obelisk формасы.
3. Һәйкәлнең нигезе: бетоннан коелган, формасы буенча квадраттан гыйбарәт.
4. Стеланың нигезе: ике баскычлы кирпечтән, кирпеч штукатурланган.
5. Стела:obelisk формасы; «1918 елның 16 сентябрдә Мамадыш янында ак чехлар белән сугышта һәлак булган Ленинград һәм Латыш эшчеләренең йөз сугышчысы» дип язылган бронза такта; биш очлы металл йолдыз, төсе – кызыл.

\* Объектны алга таба комплекслы тикшергәндә, шулай ук реставрация эшләрен башкарганда сак предметы төгәлләштерелергә һәм тулыландырылырга тиеш.

Татарстан Республикасы, Мамадыш муниципаль районы, Мамадыш шәһәре,  
 Пузанка тавы адресы буенча урнашкан «1917 елда һәлак булган  
 кызылармеецларның туганнар кабере», 1934 ел төбәк өчен әһәмиятле мәдәни  
 мирас объектының сак предмети таблицасы

	Сак предмети	Төп элементларны фотофиксацияләү/график материаллар
1.	Урнашу урыны: объект Мамадыш шәһәренең төньяк өлешендә Пузанка тавы битендә урнашкан.	 <p data-bbox="863 943 1251 972">1 нче рәсем. Объектның урнашуы</p>
2.	Күләм-киңлек композициясе: пландагы конфигурация: пландагы квадратка якин форма;obelisk формасы.	 <p data-bbox="863 1928 1251 1957">2 нче рәсем. Гомуми күренеш</p>

3.	<p>Һәйкәлнең нигезе: бетоннан коелган, формасы буенча квадраттан гыйбарәт.</p>	 <p>3 нче рәсем. Һәйкәл нигезе</p>
4.	<p>Стеланың нигезе: ике баскычлы кирпичтән, кирпич штукатурланган.</p>	 <p>4 нче рәсем. Стела базасы</p>
5.	<p>Стела: обелиск формасы; «1918 елның 16 сентябрәндә Мамадыш янында ак чехлар белән сугышта һәлак булган Ленинград һәм Латыш эшчеләренең йөз сугышчысы» дип язылган бронза такта; биш очлы металл йолдыз, төсә – кызы</p>	 <p>5 нче рәсем. Стела</p>  <p>6 нчы рәсем. Табличка</p>