



**ПРИКАЗ**

*06.12.2024*

**БОЕРЫК**

№ *619-ТТ*

О включении выявленного объекта культурного наследия «Братская могила красноармейцев, погибших в 1917г.», 1934г., расположенного по адресу: Республика Татарстан, Мамадышский район, г. Мамадыш, гора Пузанка, в единый государственный реестр объектов культурного наследия (памятников истории и культуры) народов Российской Федерации в качестве объекта культурного наследия регионального значения «Братская могила красноармейцев, погибших в 1917 г.», 1934 г., расположенного по адресу: Республика Татарстан, Мамадышский муниципальный район, г. Мамадыш, гора Пузанка, утверждению границ его территории и предмета охраны

В соответствии с Федеральным законом от 25 июня 2002 года № 73-ФЗ «Об объектах культурного наследия (памятниках истории и культуры) народов Российской Федерации», Законом Республики Татарстан от 1 апреля 2005 года № 60-ЗРТ «Об объектах культурного наследия в Республике Татарстан», положительным заключением государственной историко-культурной экспертизы от 22.09.2024 п р и к а з ы в а ю:

1. Включить выявленный объект культурного наследия «Братская могила красноармейцев, погибших в 1917г.», 1934г., расположенный по адресу: Республика Татарстан, Мамадышский район, г. Мамадыш, гора Пузанка, в единый государственный реестр объектов культурного наследия (памятников истории и культуры) народов Российской Федерации в качестве объекта культурного наследия регионального значения «Братская могила красноармейцев, погибших в 1917 г.», 1934 г. (вид объекта – памятник), расположенного по адресу: Республика Татарстан, Мамадышский муниципальный район, г. Мамадыш, гора Пузанка.

2. Утвердить границы территории объекта культурного наследия регионального значения «Братская могила красноармейцев, погибших в 1917 г.», 1934 г., расположенного по адресу: Республика Татарстан, Мамадышский муниципальный район, г. Мамадыш, гора Пузанка, согласно приложению № 1 к настоящему приказу.

3. Утвердить предмет охраны объекта культурного наследия регионального значения «Братская могила красноармейцев, погибших в 1917 г.», 1934 г., расположенного по адресу: Республика Татарстан, Мамадышский муниципальный район, г. Мамадыш, гора Пузанка, согласно приложению № 2 к настоящему приказу.

4. Отделу учета объектов культурного наследия и градостроительной деятельности обеспечить внесение сведений о границах территории указанного объекта культурного наследия в Единый государственный реестр недвижимости и единый государственный реестр объектов культурного наследия (памятников истории и культуры) народов Российской Федерации.

5. Контроль за исполнением настоящего приказа оставляю за собой.

Председатель




И.Н. Гуцин

Приложение № 1  
к приказу Комитета  
Республики Татарстан по  
охране объектов культурного  
наследия  
от 06.12. 2024 года № 619-17

### Границы территории

объекта культурного наследия регионального значения  
«Братская могила красноармейцев, погибших в 1917 г.», 1934 г.,  
расположенного по адресу: Республика Татарстан, Мамадышский  
муниципальный район, г. Мамадыш, гора Пузанка

Карта (схема) границ территории  
объекта культурного наследия регионального значения  
«Братская могила красноармейцев, погибших в 1917 г.», 1934 г.,  
расположенного по адресу: Республика Татарстан, Мамадышский  
муниципальный район, г. Мамадыш, гора Пузанка



Масштаб 1:2000

Условные обозначения:

н2 •	- характерная точка границ территории объекта культурного наследия
16:26:34:0152	- кадастровый номер квартала
—	- границы территории объекта культурного наследия

16:26:34:0152

Текстовое описание границ территории  
 объекта культурного наследия регионального значения «Братская могила  
 красноармейцев, погибших в 1917 г.», 1934 г., расположенного по адресу:  
 Республика Татарстан, Мамадышский муниципальный район, г. Мамадыш,  
 гора Пузанка

Границы территории объекта культурного наследия регионального значения «Братская могила красноармейцев, погибших в 1917 г.», 1934 г., расположенного по адресу: Республика Татарстан, Мамадышский муниципальный район, г. Мамадыш, гора Пузанка, проходят:

Прохождение границы		Описание прохождения части границ
от точки	до точки	
1	2	от точки 1 на расстоянии 4,00 м в северо-восточном направлении до точки 2
2	3	от точки 2 на расстоянии 3,66 м в северо-восточном направлении до точки 3
3	4	от точки 3 на расстоянии 4,00 м в юго-восточном направлении до точки 4
4	1	от точки 4 на расстоянии 3,66 м юго-западном направлении до точки 1

Таблица характерных точек границ территории  
объекта культурного наследия регионального значения  
«Братская могила красноармейцев, погибших в 1917 г.», 1934 г.,  
расположенного по адресу: Республика Татарстан, Мамадышский  
муниципальный район, г. Мамадыш, гора Пузанка

№	Координаты характерных точек в местной системе координат (МСК-16)	
	X	Y
1	468910.28	2261600.90
2	468911.28	2261604.77
3	468907.73	2261605.69
4	468906.73	2261601.81
1	468910.28	2261600.90

Приложение № 2  
к приказу Комитета  
Республики Татарстан по охране  
объектов культурного наследия  
от 06.12 2024 года № 619-П

### **Предмет охраны\***



объекта культурного наследия регионального значения  
«Братская могила красноармейцев, погибших в 1917 г.», 1934 г.,  
расположенного по адресу: Республика Татарстан, Мамадышский  
муниципальный район, г. Мамадыш, гора Пузанка




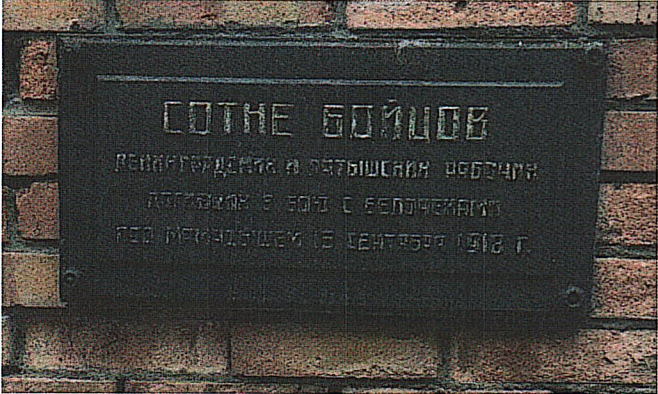
Предметом охраны объекта культурного наследия являются:

1. Местоположение: объект расположен в северной части г. Мамадыш на склоне горы Пузанка.
2. Объемно-пространственная композиция: конфигурация в плане: форма приближенная к квадрату; форма обелиска.
3. Основание памятника: залито из бетона, представляет собой квадрат по форме.
4. База стелы: из кирпича в две ступени, кладка оштукатурена.
5. Стела: форма обелиска; бронзовая табличка с текстом «СОТНЕ БОЙЦОВ ленинградских и латышских рабочих погибших в бою с белочехами под Мамадышем 16 сентября 1918 г.»; пятиконечная металлическая звезда, цвет – красный.

\* Предмет охраны подлежит уточнению и дополнению при дальнейшем комплексном исследовании объекта, а также в процессе производства реставрационных работ.

Таблица предмета охраны  
 объекта культурного наследия регионального значения  
 «Братская могила красноармейцев, погибших в 1917 г.», 1934 г.,  
 расположенного по адресу: Республика Татарстан, Мамадышский  
 муниципальный район, г. Мамадыш, гора Пузанка

	Предмет охраны	Фотофиксация основных элементов/ графические материалы
1.	<p>Местоположение: объект расположен в северной части г. Мамадыш на склоне горы Пузанка</p>	 <p style="text-align: center;">Рис. 1. Местоположение объекта</p>
2.	<p>Объемно-пространственная композиция:</p> <ul style="list-style-type: none"> <li>- конфигурация в плане: форма приближенная к квадрату;</li> <li>- форма обелиска</li> </ul>	 <p style="text-align: center;">Рис. 2. Общий вид</p>

3.	<p>Основание памятника: залито из бетона, представляет собой квадрат по форме</p>	
4.	<p>База стелы: из кирпича в две ступени, кладка оштукатурена</p>	
5.	<p>Стела:          - форма обелиска;          - бронзовая табличка с текстом «СОТНЕ БОЙЦОВ ленинградских и латышских рабочих погибших в бою с белочехами под Мамадышем 16 сентября 1918 г.»;          - пятиконечная металлическая звезда, цвет - красный</p>	 <p data-bbox="986 1619 1136 1646">Рис. 5. Стела</p>  <p data-bbox="967 2045 1155 2072">Рис. 6. Табличка</p>