

**Казан шәһәре Башкарма комитетының
2024 елның 16 декабрендәге 5167 номерлы карары**

**Казан шәһәре Авиатөзелеш районындагы
Дементьев урамы буенча территорияне
ызанлау проектына раслау турында**

Территорияне шәһәр төзелеше документлары белән тәэмин итү максатыннан, «Кадастр Недвижимости» җаваплылыгы чикләнгән җәмгыяте гаризасы нигезендә, Россия Федерациясе Шәһәр төзелеше кодексының 43, 45 һәм 46 статьяларына, Казан шәһәре Башкарма комитетының 2018 елның 28 августындагы 4727 номерлы карары белән расланган Дементьев һәм Академик Павлов урамнары киселешендә территорияне планлаштыру һәм ызанлау проектына, Татарстан Республикасы Министрлар Кабинетының 2022 елның 27 июлендәге 722 номерлы «2022, 2023 һәм 2024 елларда территорияне планлаштыру проектларын, территорияне ызанлау проектларын раслау һәм, җәмәгатьчелек белән фикер алышулар яки ачык тыңлаулар үткәrmичә, әлеге проектларга үзгәрешләр кертү очракларын билгеләү турында»гы карарына таянып, Казан шәһәре Башкарма комитетының 2020 елның 13 июлендәге 1916 номерлы «Дементьев урамы буенча территорияне ызанлау проектына эзерләү турында»гы, 2020 елның 18 декабрендәге 3771 номерлы «Казан шәһәре Башкарма комитетының 2020 елның 13 июлендәге 1916 номерлы “Дементьев урамы буенча территорияне ызанлау проектына эзерләү турында”гы карарына үзгәреләр кертү хакында»гы карарларын Казан шәһәренә җирле үзидарә органнарының рәсми порталында (www.kzn.ru) урнаштыруны һәм 2020 елның 13 июлендә һәм 2020 елның 31 декабрендә Казан шәһәре муниципаль берәмлегенә

документлары һәм хокукий актлары жыентыгында бастырып чыгаруны күз уңында тотып:

1. Карар бирәм:

1.1. Казан шәһәренең Авиатөзелеш районындагы Дементьев урамы буенча территорияне ызанлау проектын элге карарга кушымта нигезендә расларга;

1.2. ызанлау проекты территориясе чикләренең характерлы нокталары координаталары исемлегеннән, ясала торган жир кишәрлеге чикләренең характерлы нокталары координаталары исемлегеннән, билгеләнә торган кызыл линияләр чикләренең характерлы нокталары координаталары исемлегеннән, транзит коммуникацияләрнең планлаштырыла торган сервитутлары чикләренең характерлы нокталары координаталары исемлекләреннән (хезмәт урынында файдалана торган материаллар) кала, элге карарны «Муниципаль хокукий актлар һәм башка рәсми мәгълүмат» челтәр басмасында (www.docskzn.ru) бастырып чыгарырга;

1.3. ызанлау проекты территориясе чикләренең характерлы нокталары координаталары исемлегеннән, ясала торган жир кишәрлекләре чикләренең характерлы нокталары координаталары исемлегеннән, билгеләнә торган кызыл линияләр чикләренең характерлы нокталары координаталары исемлекләреннән, транзит коммуникацияләрнең планлаштырыла торган сервитутлары чикләренең характерлы нокталары координаталары исемлегеннән (хезмәт урынында файдалана торган материаллар) кала, элге карарны Казан шәһәре жирле үзидарә органнарының рәсми порталында (www.kzn.ru) һәм Татарстан Республикасының хокукий мәгълүмат рәсми порталында (www.pravo.tatarstan.ru) урнаштырырга;

1.4. элге карар рәсми басылып чыккан көннән гамәлгә керә дип билгеләргә;

1.5. Казан шәһәре Башкарма комитетының Жир һәм милек мөнәсәбәтләре комитетына (Р.Г.Галәветдинов) элге карарга кушымтада күрсәтелгән 600 кв.м мәйданлы жир кишәрлегенә дәүләт кадастр исәбе үткәргәннән соң, Ягодин Максим Роберт улы белән 2019 елның 20 декабрэндәге 20549 номерлы аренда килешүенә үзгәрешләр кертү турында килешү яисә барлыкка килә торган жир кишәрлеген, сатулар (конкурслар, аукционнар) уздырмыйча, элеккеге шартларда арендау килешүен төзеп, 2019 елның 20 декабрэндәге 20549 номерлы аренда килешүен өзү турында килешү төзәргә.

2. «Кэпитал Риэлт» жаваплылыгы чиклэнгән жәмгыятенә, гражданныр: Гасымов Назим Гусейн оглына, Гасымов Асиф Гусейн оглына, Ягодин Максим Роберт улына **тәкъдим** итәм:

2.1. әлеге карарга кушымта нигезендә жир кишәрлекләренәң дәүләт кадастр исәбен гамәлгә ашыру өчен Татарстан Республикасы буенча Дәүләт теркәве, кадастр һәм картография федераль хезмәтенәң Татарстан Республикасы идарәсенә мөрәжәгать итәргә;

2.2. жир кишәрлеген дәүләт кадастр исәбенә куйганнан соң, жир кишәрлекләрен яңадан бүлү турында килешү төзү өчен әлеге карар кушымтасы нигезендә тиешле документларны Казан шәһәре Башкарма комитетының Жир һәм милек мөнәсәбәтләре комитетына тапшырырга;

2.3. Әлеге карарга кушымтада күрсәтелгән жир кишәрлекләренәң дәүләт кадастр исәбен алып барганнан соң, Казан шәһәре Башкарма комитетының архитектура һәм шәһәр төзелеше идарәсенә адреслы номерлар бирү һәм Дәүләт адреслы реестрына белешмәләр кертү өчен жир кишәрлекләренәң кадастр номерлары турында мәгълүмат тапшырырга;

2.4. жир кишәрлекләренән алга таба файдаланганда:

2.4.1. инженерлык-техник тәмин итү чөлтәрләренәң куркынычсызлыгын һәм әлеге чөлтәрләренә эксплуатацияләүче оешмалар өчен аларга тоткарлыксыз керүне тәмин итәргә;

2.4.2. территориядән файдалануның махсус шартлары булган зоналар өчен билгеләнгән чөклөләрне үтәргә;

3. Әлеге карарның үтәлешен контрольдә тотуны Казан шәһәре Башкарма комитеты Житәкчесенәң беренче урынбасары А.Р.Нигъмәтжановка **йөклим**.

Житәкче

Р.Г.Гафаров

Казан шәһәре
Башкарма комитетының
2024 елның 16 декабрендәге
5167 номерлы карары белән
расланган

Казан шәһәре Авиатөзелеш районындагы Дементьев урамы буенча территорияне ызанлау проекты

Казан шәһәренең Авиатөзелеш районындагы Дементьев урамы буенча территорияне ызанлау проекты түбәндәгеләрне үз эченә ала:

I. Ызанлау проекты территориясе чикләренең характерлы нокталары координаталары, ясала торган жир кишәрлекләре чикләренең характерлы нокталары координаталары исемлеге, билгеләнә торган кызыл линия чикләренең характерлы нокталары координаталары исемлеге, транзит коммуникацияләре буенча планлаштырыла торган ачык сервитутлар чикләренең характерлы нокталары координаталары исемлекләре белән территорияне ызанлау проекты турында нигезләмә.

II. Казан шәһәренең Авиатөзелеш районындагы Дементьев урамы буенча территорияне ызанлау проектының 1 номерлы һәм 2 номерлы сызымнары.

Ызанлау проекты территориясе чикләренең характерлы нокталары координаталары исемлеге, ясала торган жир кишәрлекләре чикләренең характерлы нокталары координаталары исемлеге, билгеләнә торган кызыл линияләр чикләренең характерлы нокталары координаталары исемлеге, транзит коммуникацияләре буенча планлаштырыла торган ачык сервитутлар чикләренең характерлы нокталары координаталары исемлекләре хезмәт урынында файдалана торган материаллар булып торалар һәм «Муниципаль хокукый актлар һәм башка рәсми мәгълүмат» челтәр басмасында (www.docskzn.ru) бастырылырга һәм Казан шәһәре жирле үзидарә органнарының рәсми порталында (www.kzn.ru) һәм Татарстан Республикасының хокукый мәгълүмат рәсми порталында (www.pravo.tatarstan.ru) урнаштырылырга тиеш түгел.

I. Территорияне ызанлау проекты турында нигезләмә

Казан шәһәренең Авиатөзелеш районындагы Дементьев урамы буенча территорияне ызанлау проекты, Казан шәһәре Башкарма комитетының 2018 елның 28 августындагы 4727 номерлы карары белән расланган Дементьев һәм Академик Павлов урамнары киселешендә территорияне планлаштыру һәм ызанлау проекты чикләрендә эшләнгән.

Дементьев урамы буенча территорияне ызанлау проекты яңа капитал төзелеш объектларын урнаштыру планлаштырылмаган төзелеш территориясе өчен кызыл линияләргә үзгәртүне күз уңында тотып, һәм мондый кызыл линияләр урнаштыру асылда барлыкка килгән чикләр нигезендә гомуми файдалану территориясе чикләрен үзгәртүгә, шулай ук жир кишәрлекләргә барлыкка килүгә китерә. Дементьев урамындагы юлның һәм тротуарларның факттагы чикләргә өлешендә беркадәр корректировка юлның Дементьев һәм Академик Павлов урамнары киселешендә планлаштыру һәм ызанлау проекты белән расланган аркылы профиленә туры килә.

Россия Федерациясе Жир кодексының 11.2 статьясындагы 3 пункты нигезендә «ЗУ1» шартлы билгеле барлыкка килә торган жир кишәрлегеннән рөхсәт ителгән файдалану төре булып кадастр номеры 16:50:220527:683 булган беренчел жир кишәрлегеннән файдалану төрләре – 4.8.1. Күңел ачу чаралары; 3.2.2. Халыкка социаль ярдәм күрсәтү; 4.7. Кунакханә хезмәте күрсәтү; 3.6.1. Мәдәни-ял итү эшчәнлегенә объектлары; 4.3. Базарлар; 4.6. Жәмәгать туклануы; 4.1. Эшлекле идарә; 4.4. Кибетләр; 4.10. Күргәзмә, ярминкә эшчәнлегенә; 4.2. Сәүдә объектлары (сәүдә үзәкләре, сәүдә-күңел ачу үзәкләре [комплекслар] таныла, «ЗУ2» шартлы билгеле барлыкка килә торган жир кишәрлегеннән рөхсәт ителгән файдалану төре булып кадастр номеры 16:50:220527:681 булган беренчел жир кишәрлегеннән файдалану төрләре – амбулатор ветеринария хезмәте күрсәтү, кибетләр, жәмәгать туклануы таныла, «ЗУ3» шартлы билгеле барлыкка килә торган жир кишәрлегеннән рөхсәт ителгән файдалану төре булып кадастр номеры 16:50:220517:1544 булган беренчел жир кишәрлегеннән файдалану төре – сәүдә объектлары (бишенче төр) таныла.

Казан шәһәр Думасының 2021 елның 16 августындагы 5-8 номерлы карары белән расланган Казан шәһәренең жирдән файдалану һәм төзелеш кагыйдәләргә нигезендә, барлыкка килә торган жир кишәрлекләргә өлешчә урам-юл челтәренең ярдәмче зонасында урнашкан. Ярдәмче зонаның чикләргә гомуми файдаланудагы территория чикләргә буенча төгәлләштерелергә тиеш. Жир кишәрлекләргә барлыкка китерү урам-юл челтәренең ярдәмче зонасы чикләргә

гомуми файдаланудагы территориянең кызыл линияләр белән билгеләнгән чикләренә китергәндә генә мөмкин.

Территорияне ыланлауны түбәндәгечә үткәрү каралган:

- муниципаль милектәге кадастр номеры 16:50:220527:645 булган жир кишәрлеген, гомуми өлешле шәхси милектәге кадастр номеры 16:50:220527:683 булган жир кишәрлеген дәүләт милке чикләнмәгән жирләр белән жир ашалыкны бетерү өчен яңача бүлү юлы белән 4600 кв.м мәйданлы ЗУ1 жир кишәрлеген ясау, шулай ук гомуми файдаланудагы территориянең фактта барлыкка килгән чикләре нигезендә кызыл линияләр билгеләү;

- шәхси милектәге кадастр номеры 16:50:220527:681 булган жир кишәрлеген дәүләт милке чикләнмәгән жирләр белән жир ашалыкны бетерү өчен яңача бүлү юлы белән 640 кв.м мәйданлы ЗУ2 жир кишәрлеген ясау, шулай ук гомуми файдаланудагы территориянең фактта барлыкка килгән чикләре нигезендә кызыл линияләр билгеләү;

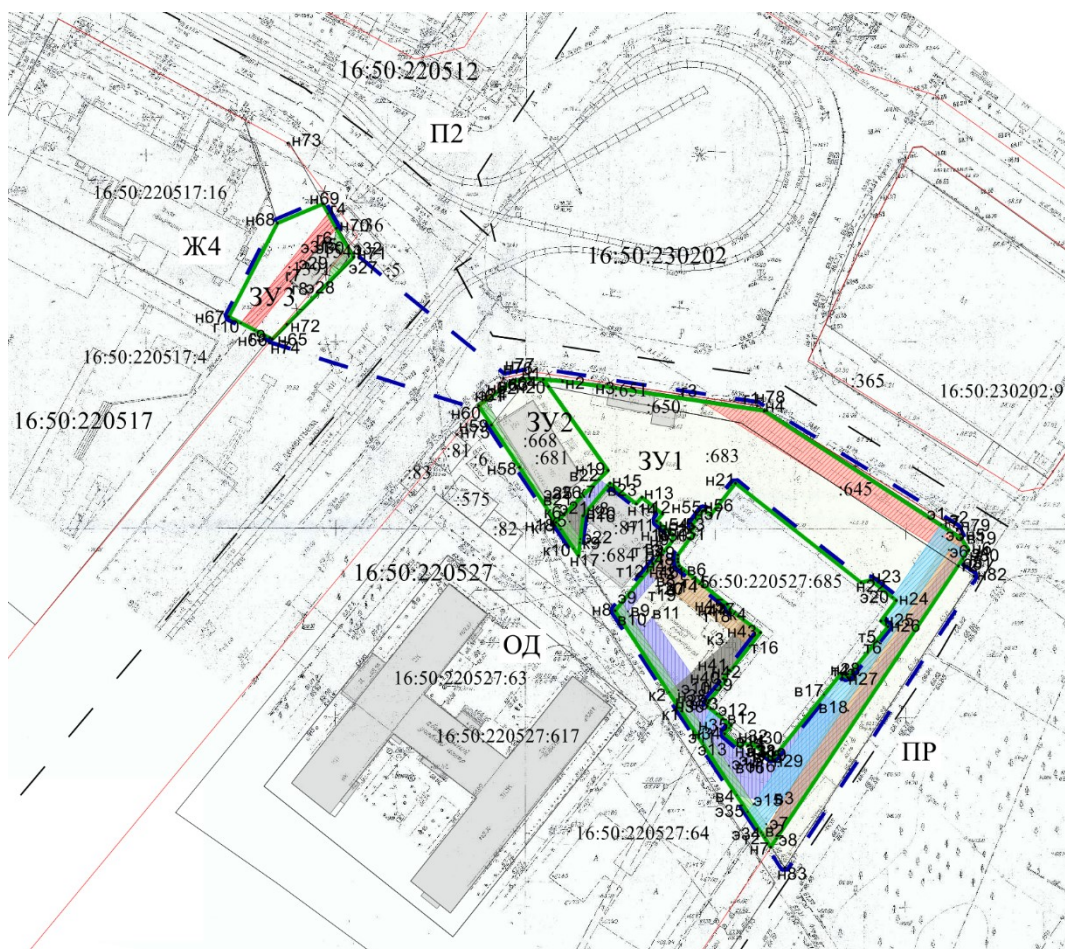
- дәүләт милкендәге кадастр номеры 16:50:220517:1544 булган жир кишәрлеген дәүләт милке чикләнмәгән жирләр белән рөхсәт ителә торган ин чик күләмнәре нигезендә бер-берсенә керүне, жир ашалыкны бетерү өчен яңача бүлү юлы белән 600 кв.м мәйданлы ЗУ3 жир кишәрлеген ясау, шулай ук гомуми файдаланудагы территориянең фактта барлыкка килгән чикләре нигезендә кызыл линияләр билгеләү.

Ясала торган жир кишәрлекләренең исемлеге

Кишәрлек номеры	Мәйданы, кв.м	Ясала торган жир кишәрлегенән рөхсәт ителгән файдалану төре	Беренчел жир кишәрлегенң кадастр номеры
ЗУ1	4600	4.8.1. Күңел ачу чаралары; 3.2.2. Халыкка социаль ярдәм күрсәтү; 4.7. Кунакханә хезмәте күрсәтү; 3.6.1. Мәдәни-ял итү эшчәнлеге объектлары; 4.3. Базарлар; 4.6. Жәмәгать туклануы; 4.1. Эшлекле идарә; 4.4. Кибетләр; 4.10. Күргәзмә ярминкә эшчәнлеге; 4.2. Сәүдә объектлары (сәүдә үзәкләре, сәүдә-күңел ачу үзәкләре (комплекслар))	16:50:220527:645 16:50:220527:683
ЗУ2	640	Амбулатор ветеринария хезмәте күрсәтү, кибетләр, жәмәгать туклануы	16:50:220527:681
ЗУ3	600	Сәүдә объектлары (бишенче төр)	16:50:220517:1544


II. Дементьев урамы буенча территорияне ызанлауның 1 номерлы СЫЗЫМЫ

Масштаб 1:2000



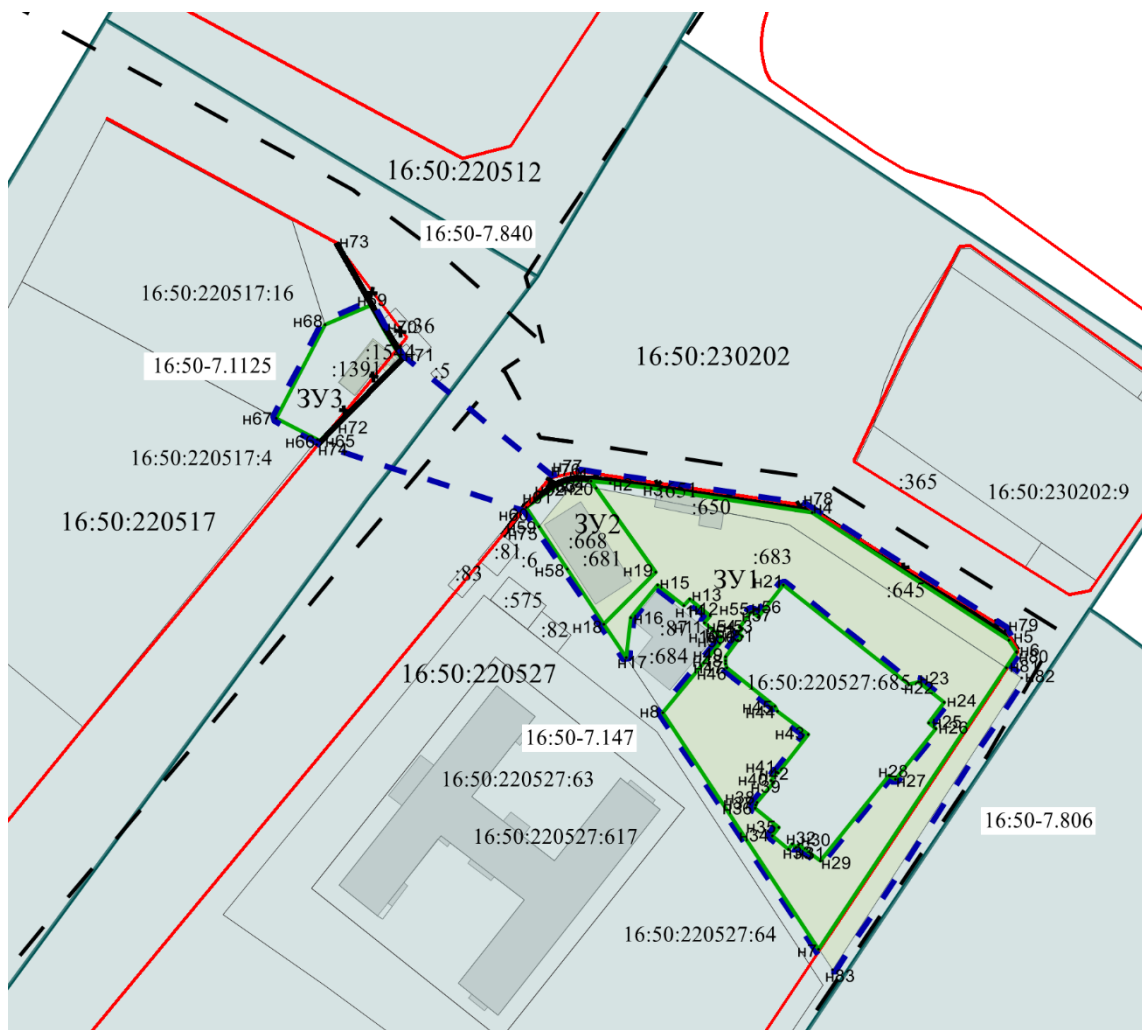
Шартлы билгеләр:

—	гамәлдәге жир кишәрлекләренең чикләре
—	гамәлдәге кызыл линияләр
— x — x — x	гамәлдән чыгарыла торган кызыл линияләр
—	билгеләнә торган кызыл линияләр
n1	ясала торган жир кишәрлеге чикләренә, билгеләнә торган кызыл линияләрнең, ызанлау проекты территориясе чикләренә характерлы ноктасы
ЗУ1, ЗУ2, ЗУ3	ясала торган жир кишәрлегенә билгеләнеше
- - - - -	кадастр кварталы чикләре
—	ясала торган жир кишәрлеге чикләре
- - - - -	ызанлау проекты территориясе чикләре
■	беренчел жир кишәрлегенә билгеләнеше
16:50:220527 16:50:220517	кадастр кварталы билгеләнеше









16:50:220527:681 16:50:220527:683 16:50:220527:645 16:50:220517:1544	беренчел жир кишәрлегенең кадастр номеры
	транзит газүткәргечнең планлаштырыла торган сервитуты
	транзит суүткәргечнең планлаштырыла торган сервитуты
	транзит канализациянең планлаштырыла торган сервитуты
	тышкы яктыртуның транзит һава линиясенең планлаштырыла торган сервитуты
	транзит электр кабеленең планлаштырыла торган сервитуты
	транзит жылылык үткәргечнең планлаштырыла торган сервитуты

II. Дементьев урамы буенча территорияне ызанлауның 2 номерлы СЫЗЫМЫ

Масштаб 1:2000



Шартлы билгеләр:

	гамәлдәге жир кишәрлекләренен чикләре
	гамәлдәге кызыл линияләр
	гамәлдән чыгарыла торган кызыл линияләр
	билгеләнә торган кызыл линияләр
	беренчел жир кишәрлегенен билгеләнеше
н1	ясала торган жир кишәрлеге чикләренен, билгеләнә торган кызыл линияләрнен, ызанлау проекты территориясе чикләренен характерлы ноктасы
ЗУ1, ЗУ2, ЗУ3	ясала торган жир кишәрлегенен билгеләнеше
	кадастр кварталы чикләре
	ясала торган жир кишәрлеге чикләре
	ызанлау проекты территориясе чикләре
16:50:220527 16:50:220517	кадастр кварталы билгеләнеше

16:50:220527:681 16:50:220527:683 16:50:220527:645 16:50:220517:1544	беренчел жир кишәрлегенең кадастр номеры
---	--
