



**ПРИКАЗ**  
21.11.2024

**БОЕРЫК**  
№ 564-П

Татарстан Республикасы, Алабуга муниципаль районы, Алабуга шәһәре, Татар зираты адресы буенча эзләп табылган «К. Жаманаклы Кабере» мәдәни мирас объектын, Татарстан Республикасы, Алабуга муниципаль районы, Алабуга шәһәре, мөселман зираты адресы буенча урнашкан "Шагыйрь Кәрим Рәшидов кабере (Жәманаклы)", 1965 ел, төбәк өчен әһәмиятле мәдәни мирас объекты сыйфатында, Россия Федерациясе халыкларының мәдәни мирас объектлары (тарихи һәм мәдәни ядкарьләре) бердәм дәүләт реестрына кертү, мәдәни мирас объектның сак предметын билгеләү, чикләрен раслау турында

2002 нче елның 25 нче июнендә гамәлгә кертгән 73-ФЗ номерлы «Россия Федерациясе халыкларының мәдәни мирас объектлары (тарихи һәм мәдәни ядкарьләр) турында»гы Федераль законы, 2005 нче елның 1 нче апрелендә гамәлгә кертгән 60-ТРЗ номерлы «Татарстан Республикасында мәдәни мирас объектлары турында»гы Татарстан Республикасы Законы, дәүләт тарихи-мәдәни экспертизасының 2024 елның 6 нчы октяберенә караган уңай бәяләмәсенә нигезләнеп боерам:

1. Татарстан Республикасы, Алабуга муниципаль районы, Алабуга шәһәре, Татар зираты адресы буенча эзләп табылган «К. Жаманаклы Кабере» мәдәни мирас объектын, Татарстан Республикасы, Алабуга муниципаль районы, Алабуга шәһәре, мөселман зираты адресы буенча урнашкан "Шагыйрь Кәрим Рәшидов кабере (Жәманаклы)", 1965 ел (объект төре - һәйкәл) төбәк өчен әһәмиятле мәдәни мирас объекты сыйфатында, Россия Федерациясе халыкларының мәдәни мирас объектлары (тарихи һәм мәдәни ядкарьләре) бердәм дәүләт реестрына кертү;

2. Әлеге боерыкка караган 1 нче кушымта нигезендә, Татарстан Республикасы, Алабуга муниципаль районы, Алабуга шәһәре, мөселман зираты адресы буенча

урнашкан "Шагыйрь Кәрим Рәшидов кабере (Жәманаклы)", 1965 ел, төбәк өчен әһәмиятле мәдәни мирас объектының территориясе чикләрен расларга.

3. Әлеге боерыкка караган 2 нче кушымта нигезендә, Татарстан Республикасы, Алабуга муниципаль районы, Алабуга шәһәре, мөселман зираты адресы буенча урнашкан "Шагыйрь Кәрим Рәшидов кабере (Жәманаклы)", 1965 ел, төбәк өчен әһәмиятле мәдәни мирас объектының сак предметын расларга.

4. Мәдәни мирас объектларын һәм шәһәр төзелеше эшчәнлеген исәпкә алу бүлегенә, күрсәтелгән мәдәни мирас объекты территориясе чикләре турында белешмәләренә, күчемсез мөлкәтнең бердәм дәүләт реестрына һәм Россия Федерациясе халыкларының мәдәни мирас объектларының (тарихи һәм мәдәни ядкарьләренә) бердәм дәүләт реестрына кертүне тәэмин итәргә.

5. Боерыкның үтәлешен контрольдә тотуны үз өстемә алам.

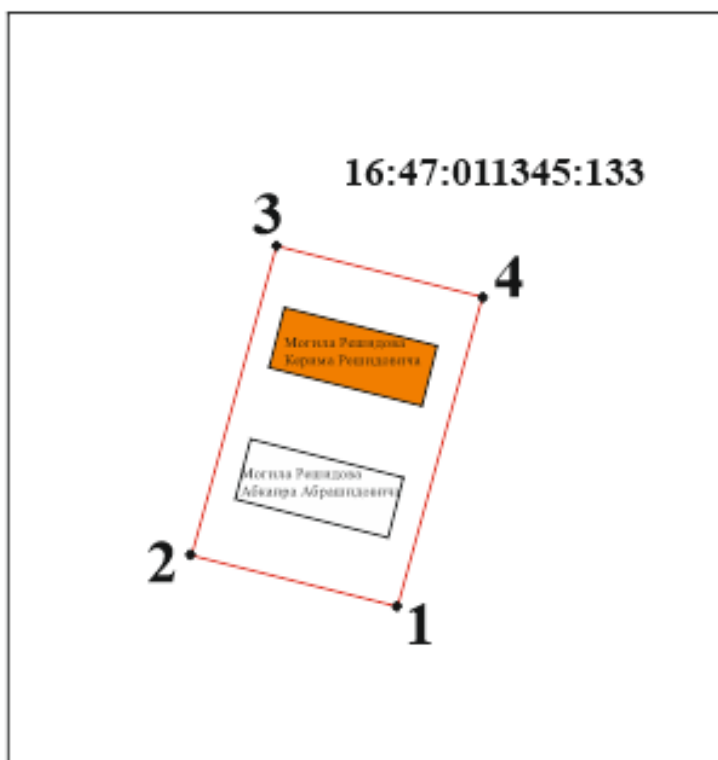
Рәис

И.Н. Гушин

Татарстан Республикасы  
 Мәдәни мирас  
 объектларын саклау  
 комитетының 2024 елның  
 21 нче ноябрәндәге 564-П  
 номерлы боерыгына  
 караган 1 нче кушымта



Татарстан Республикасы, Алабуга муниципаль районы, Алабуга шәһәре, мөселман зираты адресы буенча урнашкан "Шагыйрь Кәрим Рәшидов кабере (Жәманаклы)", 1965 ел, төбәк өчен әһәмиятле мәдәни мирас объектының **территориясе чикләре**

Татарстан Республикасы, Алабуга муниципаль районы, Алабуга шәһәре, мөселман зираты адресы буенча урнашкан "Шагыйрь Кәрим Рәшидов кабере (Жәманаклы)", 1965 ел, төбәк өчен әһәмиятле мәдәни мирас объектының территориясе чикләренең картасы (схемасы)



Масштабы 1:2000

Шартлы билгеләр:

1.	- мәдәни мирас объекты территориясе чикләренең характерлы ноктасы
	- мәдәни мирас объекты
16:47:011345:133	- җир кишәрлегенә кадастр номеры
	- мәдәни мирас объекты территориясе чикләре

Татарстан Республикасы, Алабуга муниципаль районы, Алабуга шәһәре, мөселман зираты адресы буенча урнашкан "Шагыйрь Кәрим Рәшидов кабере (Жәманаклы)", 1965 ел, төбәк өчен әһәмиятле мәдәни мирас объектының территориясе чикләренә текст тасвирланмасы

Татарстан Республикасы, Алабуга муниципаль районы, Алабуга шәһәре, мөселман зираты адресы буенча урнашкан "Шагыйрь Кәрим Рәшидов кабере (Жәманаклы)", 1965 ел, төбәк өчен әһәмиятле мәдәни мирас объектының территориясе чикләре түбәндәге урыннардан уза:

Чикнең узу урыны		Чикнең узу урынының тасвирламасы
ноктдан	ноктага кадәр	
1	2	койманың төньяк-көнбатыш почмагында урнашкан 1 нче ноктадан, көньяк-көнбатыш юнәлештә 3,02 м ераклыктагы койманың көньяк-көнбатыш почмагында урнашкан 2 нче ноктасына кадәр
2	3	2 нче ноктадан көньяк-көнчыгыш юнәлештә, 2,19 м ераклыктагы койманың көньяк-көнчыгыш почмагында урнашкан 3 нче ноктага кадәр
3	4	3 нче ноктадан төньяк-көнчыгыш юнәлештә, 2,98 м ераклыктагы койманың төньяк-көнчыгыш почмагында урнашкан 4 нче ноктага кадәр
4	1	4 нче ноктадан төньяк-көнбатыш юнәлештә, 2,25 м ераклыктагы 1 нче ноктага кадәр

Татарстан Республикасы, Алабуга муниципаль районы, Алабуга шәһәре, мөселман зираты адресы буенча урнашкан "Шагыйрь Кәрим Рәшидов кабере (Жәманаклы)", 1965 ел, төбәк өчен әһәмиятле мәдәни мирас объектынның территориясе чикләренәң характерлы нокталар таблицасы

№	Жирле координаталар системасында характерлы нокталарның координаталары (ЖКС-16)	
	X	Y
1	471778.38	2303613.47
2	471775.44	2303612.79
3	471774.82	2303614.88
4	471777.71	2303615.62
1	471778.38	2303613.47

Татарстан Республикасы  
Мәдәни мирас  
объектларын саклау  
комитетының 2024 елның  
21 нче ноябрәндәге 564-П  
номерлы боерыгына  
караган 2 нче кушымта

Татарстан Республикасы, Алабуга муниципаль районы, Алабуга шәһәре,  
мөселман зираты адресы буенча урнашкан "Шагыйрь Кәрим Рәшидов кабере  
(Жәманаклы)", 1965 ел, төбәк өчен әһәмиятле мәдәни мирас объектының  
**сак предметы\***

Мәдәни мирас объектының сак предметы булып:

1. Шагыйрь Рәшидов Кәрим (Жәманаклы) каберенең урнашу урыны, аның мөселман зиратының композицион-киңлек һәм планлаштыру структурасындагы роле;
2. Күләм-киңлек композициясе һәм пландагы ике каберлекне берләштерүче квадрат участокның габаритлары, аның чикләрендә шагыйрь Рәшидов Кәримгә (Жаманаклы) кабер ташы урнашкан;
3. Шагыйрь Рәшидов Кәрим (Жаманаклы) каберенә куелган һәйкәлнең архитектур-сәнгати чишелеше, мемориаль язулы турыпочмаклы плитәне дә кертеп (материалы - гранит).

\* Сак предметы объектны алга таба комплекслы тикшергәндә, шулай ук реставрация эшләрен башкарганда төгәлләштерелергә һәм тулыландырылырга тиеш.

Татарстан Республикасы, Алабуга муниципаль районы, Алабуга шәһәре, мөселман зираты адресы буенча урнашкан "Шагыйрь Кәрим Рәшидов кабере (Жәманаклы)", 1965 ел, төбәк өчен әһәмиятле мәдәни мирас объектынның сак предмети таблицасы

	Сак предмети	Төп элементларны фотофиксацияләү/график материаллар
1.	Объектның урнашу урыны: мөселман зираты территориясе	 <p>1 нче рәсем. Объектның урнашу урыны</p>
2.	Күләм-киңлек композициясе һәм пландагы ике каберлекне берләштерүче квадрат участокның габаритлары, аның чикләрендә шагыйрь Рәшидов Кәримгә (Жаманаклы) кабер ташы урнашкан	 <p>2 нче рәсем. Гомуми күренеш</p>

3. Шагыйрь Рәшидов Кәрим (Жаманаклы) каберенә куелган һәйкәлнең архитектур-сәнгати чишелеше, мемориаль язулы турыпочмаклы плитәне дә кертеп (материалы - гранит).



3 нче рәсем. Кабер ташы