



ПРИКАЗ

13.11.2024

Казан шәһәре

№

БОЕРЫК

540-П

Татарстан Республикасы, Алабуга муниципаль районы, Алабуга шәһәре, Тугаров урамы, Алман зираты адресы буенча эзләп табылган «1943-1948 елларда яралардан һәм авырулардан үлгән чит ил немец хәрби әсирләрен Алабуга шәһәрендә жирләү» мәдәни мирас объекттын, Татарстан Республикасы, Алабуга муниципаль районы, Алабуга шәһәре, Тугаров урамы, Алман зираты, кадастр номеры 16:47:010301:3 булган жир кишәрлеге адресы буенча урнашкан "Алабуга шәһәрендә немец хәрби әсирләрен күмелү урыны", 1943 – 1948 еллар төбәк өчен әһәмиятле мәдәни мирас объекты сыйфатында, Россия Федерациясе халыкларының мәдәни мирас объектлары (тарихи һәм мәдәни ядкарьләре) бердәм дәүләт реестрына кертү, мәдәни мирас объектның сак предметын билгеләү, чикләрен раслау турында

2002 нче елның 25 нче июнендә гамәлгә кәргән 73-ФЗ номерлы «Россия Федерациясе халыкларының мәдәни мирас объектлары (тарихи һәм мәдәни ядкарьләр) турында»гы Федераль законы, 2005 нче елның 1 нче апрелендә гамәлгә кәргән 60-ТРЗ номерлы «Татарстан Республикасында мәдәни мирас объектлары турында»гы Татарстан Республикасы Законы, дәүләт тарихи-мәдәни экспертизасының 2024 елның 24 нче октяберенә караган уңай бәяләмәсенә нигезләнеп боерам:

1. Татарстан Республикасы, Алабуга муниципаль районы, Алабуга шәһәре, Тугаров урамы, Алман зираты адресы буенча эзләп табылган «1943-1948 елларда яралардан һәм авырулардан үлгән чит ил немец хәрби әсирләрен Алабуга шәһәрендә жирләү» мәдәни мирас объекттын, Татарстан Республикасы, Алабуга муниципаль районы, Алабуга шәһәре, Тугаров урамы, Алман зираты, кадастр номеры 16:47:010301:3 булган жир кишәрлеге адресы буенча урнашкан "Алабуга шәһәрендә

немец хәрби эсирләрен күмелү урыны", 1943 – 1948 еллар (объект төре - һәйкәл) төбәк өчен әһәмиятле мәдәни мирас объекты сыйфатында, Россия Федерациясе халыкларының мәдәни мирас объектлары (тарихи һәм мәдәни ядкаръләре) бердәм дәүләт реестрына кертергә.

2. Әлеге боерыкка караган 1 нче кушымта нигезендә, Татарстан Республикасы, Алабуга муниципаль районы, Алабуга шәһәре, Тугаров урамы, Алман зираты, кадастр номеры 16:47:010301:3 булган жир кишәрлеге адресы буенча урнашкан "Алабуга шәһәрендә немец хәрби эсирләрен күмелү урыны", 1943 – 1948 еллар төбәк өчен әһәмиятле мәдәни мирас объекты территориясе чикләрен расларга.

3. Әлеге боерыкка караган 2 нче кушымта нигезендә, Татарстан Республикасы, Алабуга муниципаль районы, Алабуга шәһәре, Тугаров урамы, Алман зираты, кадастр номеры 16:47:010301:3 булган жир кишәрлеге адресы буенча урнашкан "Алабуга шәһәрендә немец хәрби эсирләрен күмелү урыны", 1943 – 1948 еллар төбәк өчен әһәмиятле мәдәни мирас объектынның сак предметын расларга.

4. Мәдәни мирас объектларын һәм шәһәр төзелеше эшчәнлеген исәпкә алу бүлегенә, күрсәтелгән мәдәни мирас объекты территориясе чикләре турында белешмәләренә, күчемсез мөлкәтнең бердәм дәүләт реестрына һәм Россия Федерациясе халыкларының мәдәни мирас объектларының (тарихи һәм мәдәни ядкаръләренә) бердәм дәүләт реестрына кертүне тәэмин итәргә.

5. Боерыкның үтәлешен контрольдә тотуны үз өстемә алам.

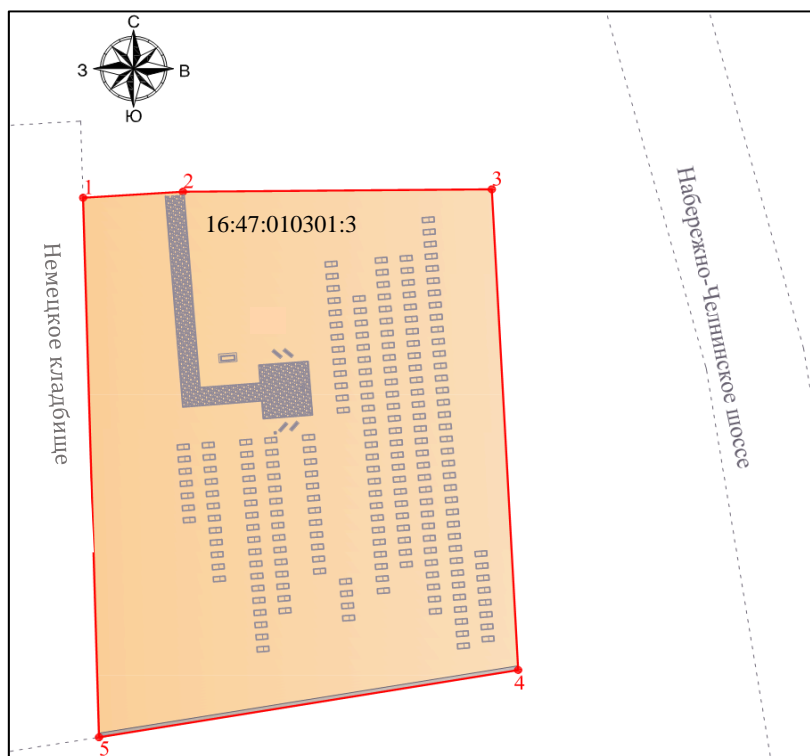
Рәис

И.Н. Гушин

Татарстан Республикасы
Мәдәни мирас
объектларын саклау
комитетының 2024 елның
13 нче ноябрәндәге 540-П
номерлы боерыгына
караган 1 нче кушымта




Татарстан Республикасы, Алабуга муниципаль районы, Алабуга шәһәре, Тугаров урамы, Алман зираты, кадастр номеры 16:47:010301:3 булган жир кишәрлеге адресы буенча урнашкан "Алабуга шәһәрәндә немец хәрби әсирләрен күмелү урыны", 1943 – 1948 еллар төбәк өчен әһәмиятле мәдәни мирас объекты
территориясе чикләре

Татарстан Республикасы, Алабуга муниципаль районы, Алабуга шәһәре, Тугаров урамы, Алман зираты, кадастр номеры 16:47:010301:3 булган жир кишәрлеге адресы буенча урнашкан "Алабуга шәһәрәндә немец хәрби әсирләрен күмелү урыны", 1943 – 1948 еллар төбәк өчен әһәмиятле мәдәни мирас объекты территориясе чикләренәң картасы (схемасы)



Масштабы 1: 500

Шартлы билгеләр:

	- мәдәни мирас объекты чикләренәң характерлы ноктасын билгеләү
	- мәдәни мирас объектының жир кишәрлеге чикләре
	- мәдәни мирас объекты
16:47:010301:3	- жир кишәрлегенәң кадастр номеры

Татарстан Республикасы, Алабуга муниципаль районы, Алабуга шәһәре, Тугаров урамы, Алман зираты, кадастр номеры 16:47:010301:3 булган жир кишәрлеге адресы буенча урнашкан "Алабуга шәһәрендә немец хәрби әсирләрен күмелү урыны", 1943 – 1948 еллар төбәк өчен әһәмиятле мәдәни мирас объекты территориясе чикләренең текст тасвирланмасы

Татарстан Республикасы, Алабуга муниципаль районы, Алабуга шәһәре, Тугаров урамы, Алман зираты, кадастр номеры 16:47:010301:3 булган жир кишәрлеге адресы буенча урнашкан "Алабуга шәһәрендә немец хәрби әсирләрен күмелү урыны", 1943 – 1948 еллар төбәк өчен әһәмиятле мәдәни мирас объекты территориясе чикләре түбәндәге урыннардан уза:

Чикнең узу урыны		Чикнең узу урынының тасвирламасы
нотадан	ноктага кадәр	
1	2	1 нче ноктадан, 12.08 метр ераклыктагы көнчыгыш юнәлештә, кадастр номеры 16:47:010301:3 булган жир кишәрлеге чиге буйлап чуен койма буйлап, 2 нче ноктага кадәр;
2	3	2 нче ноктадан, 37.31 метр ераклыкка көнчыгыш юнәлештә, кадастр номеры 16:47:010301:3 булган жир кишәрлеге чиге буйлап, чуен койма буйлап, 3 нче ноктага кадәр;
3	4	3 нче ноктадан, 60.15 метр ераклыкка, Көнъяк юнәлештә, кадастр номеры 16:47:010301: 3 булган жир кишәрлеге чиге буйлап койма буйлап, 4 нче ноктага кадәр;
4	5	4 нче ноктадан, 51.32 метр ераклыкка, көнъяк-көнбатыш юнәлештә, кадастр номеры 16:47:010301:3 булган жир кишәрлеге чиге буйлап, таш дивар (койма) буйлап, 5 нче ноктага кадәр;
5	1	5 нче ноктадан, 67.46 метр ераклыкка, төньяк юнәлештә, кадастр номеры 16:47:010301: 3 булган жир кишәрлеге чиге буйлап, чуен койма буйлап, 1 нче ноктага кадәр.

Татарстан Республикасы, Алабуга муниципаль районы, Алабуга шәһәре, Тугаров урамы, Алман зираты, кадастр номеры 16:47:010301:3 булган жир кишәрлеге адресы буенча урнашкан "Алабуга шәһәрендә немец хәрби әсирләрен күмелү урыны", 1943 – 1948 еллар төбәк өчен әһәмиятле мәдәни мирас объекты территориясе чикләренен характерлы нокталар таблицасы

№	Жирле координаталар системасында характерлы нокталарның координаталары (ЖКС-16)	
	X	Y
1	474082.39	2302771.96
2	474083.15	2302784.02
3	474083.44	2302821.33
4	474023.37	2302824.51
5	474014.96	2302773.88
1	474082.39	2302771.96

Татарстан Республикасы
Мәдәни мирас
объектларын саклау
комитетының 2024 елның
13 нче ноябрәндәге 540-П
номерлы боерыгына
караган 2 нче кушымта

Татарстан Республикасы, Алабуга муниципаль районы, Алабуга шәһәре,
Тугаров урамы, Алман зираты, кадастр номеры 16:47:010301:3 булган жир кишәрлеге
адресы буенча урнашкан "Алабуга шәһәрәндә немец хәрби әсирләрен күмелү
урыны", 1943 – 1948 еллар төбәк өчен әһәмиятле мәдәни мирас объектының

сак предметы*

1. Нәйкәлнең урнашу урыны: Алабуга шәһәрәнең Тугаров урамындагы Петропавловск зираты;
2. Өслекнең характеры: тигезлектәге ябык өслек;
3. Кабер өстенә куелган корылма: планда бетон поребриклы турыпочмаклы кабер өстенә куелган корылмалар, баш очында цифрлар уеп ясалган таш (күмү номеры); тарихи планлаштыру (кабер өстенә куелган корылмалар ритмы) һәм аларның планлаштыру күчәре;
4. Жирләү (кабер): жир асты каберлекләре (каберләр) саны 207 данә;
5. Техника һәм материаллар: үлгәннәрнең исемнәре немец телендә язылган турыпочмаклы формадагы мемориаль стелалар, саны (дүрт), материал (бут түшәмәсендә ак мәрмәр), техника (гравировка); рус һәм венгр телләрендә язулы мемориаль плитә; материал (мәрмәр, бетон), техника (гравировка);
6. Материал һәм габаритлар: күмү өчен Көнъяк койма (Петропавловск зираты коймасының фрагменты (1962 елда торгызылган), материал (таш); баганаларда коелган геометрик рәсемле 31/2 звено, материал (чуен), техника (кою);
7. Төзекләндерүнең өстәмә элементлары: юл һәм мемориаль майданчык (трассировка, габаритлар, материал (таш); Табыну Тәресе (архитектура-сәнгати бизәлеш, материал (металл)).

* Предмет охраны может быть изменён по результатам комплексных научных исследований и проведения реставрационных работ.

Татарстан Республикасы, Алабуга муниципаль районы, Алабуга шәһәре, Тугаров урамы, Алман зираты, кадастр номеры 16:47:010301:3 булган жир кишәрлеге адресы буенча урнашкан "Алабуга шәһәрендә немец хәрби әсирләрен күмелү урыны", 1943 – 1948 еллар төбәк өчен әһәмиятле мәдәни мирас объектынның сак предмети таблица

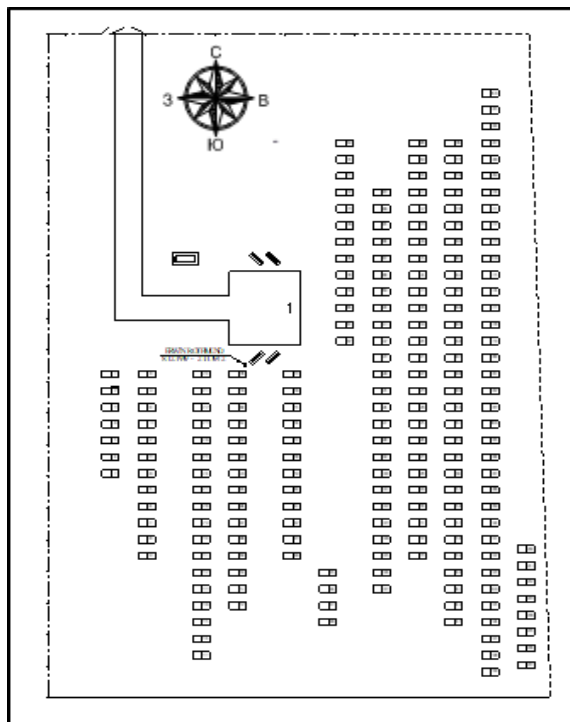
№	Сак предмети	Төп элементларны фотофиксацияләү/график материаллар
1.	Һәйкәлнең урнашу урыны: Алабуга шәһәренең Тугаров урамындагы Петропавловск зираты;	 <p>Шартлы билгеләр:  - объектның урнашу урыны 16:47:010301:3 - жир кишәрлегенең кадастр номеры 1 нче рәсем. Объектның урнашу урыны</p>
2.	Өслекнең характеры: тигезлектәге ябык өслек	 <p>2 нче рәсем. Мемориаль композиция. Гомуми күренеш</p>

3. Кабер өстенө куелган корылма: планда бетон поребриклы турыпочмаклы кабер өстенө куелган корылмалар, баш очында цифрлар уеп ясалган таш (күмү номеры); тарихи планлаштыру (кабер өстенө куелган корылмалар ритмы) һәм аларның планлаштыру күчәре



3 нче рәсем. Кабер

4. Жирләү (кабер): жир асты каберлекләре (каберләр) саны 207 данә



4 нче рәсем. Каберләрнең урнашу схемасы

5.

Техника һәм материаллар: үлгәннәрнең исемнәре немец телендә язылган турыпочмаклы формадагы мемориаль стелалар, саны (дүрт), материал (бут түшәмәсендә ак мәрмәр), техника (гравировка); рус һәм венгр телләрендә язулы мемориаль плитә; материал (мәрмәр, бетон), техника (гравировка);



5 нче рәсем. Мемориаль композиция. Гомуми күренеш



6 нчы рәсем. Хәрби әсирләрнең исемнәре уеп ясалган мемориаль бетон пилоннар



7 нче рәсем. Хәрби әсирләрнең исемнәре уеп ясалган мемориаль бетон пилоннар

6. Материал һәм габаритлар: күмү өчен Көнъяк койма (Петропавловск зираты коймасының фрагменты (1962 елда торгызылган), материал (таш); баганаларда коелган геометрик рәсемле 31/2 звено, материал (чуен), техника (кою);



8 нче рәсем. Чуен киртә



9 нчы рәсем. Мемориаль композиция. Керү төркеме, чуен койма

7. Төзекләндерүнең өстәмә элементлары: юл һәм мемориаль майданчык (трассировка, габаритлар, материал (таш); Табыну Тәресе (архитектура-сәнгати бизәлеш, материал (металл)).



10 нчы рәсем. Мемориаль композиция. Гомуи күренеш



11 нче рәсем. Аерым күмелү