



ПРИКАЗ

12.11.2024

БОЕРЫК

№ 536-П

Татарстан Республикасы, Питрәч муниципаль районы, Кулай авылы адресы буенча эзләп табылган «Ходай тәресе намуслы агачларының килеп чыгышы чиркәве», 1757 – 1763 еллар мәдәни мирас объекттын, Татарстан Республикасы, Питрәч муниципаль районы, Кулай авылы адресы буенча урнашкан «Ходай тәресе намуслы агачларының килеп чыгышы чиркәве», 1757 – 1763 еллар төбәк өчен әһәмиятле мәдәни мирас объекты сыйфатында, Россия Федерациясе халыкларының мәдәни мирас объектлары (тарихи һәм мәдәни ядкаръләре) бердәм дәүләт реестрына кертү, мәдәни мирас объектның сак предметын билгеләү, чикләрен раслау турында

2002 нче елның 25 нче июнендә гамәлгә кергән 73-ФЗ номерлы «Россия Федерациясе халыкларының мәдәни мирас объектлары (тарихи һәм мәдәни ядкаръләр) турында»гы Федераль законы, 2005 нче елның 1 нче апрелендә гамәлгә кергән 60-ТРЗ номерлы «Татарстан Республикасында мәдәни мирас объектлары турында»гы Татарстан Республикасы Законы, дәүләт тарихи-мәдәни экспертизасының 2024 елның 31 нче августына караган уңай бәяләмәсенә нигезләнеп боерам:

1. Татарстан Республикасы, Питрәч муниципаль районы, Кулай авылы адресы буенча эзләп табылган «Ходай тәресе намуслы агачларының килеп чыгышы чиркәве», 1757 – 1763 еллар мәдәни мирас объекттын, Татарстан Республикасы, Питрәч муниципаль районы, Кулай авылы адресы буенча урнашкан «Ходай тәресе намуслы агачларының килеп чыгышы чиркәве», 1757 – 1763 еллар (объект төре - һәйкәл) төбәк өчен әһәмиятле мәдәни мирас объекты сыйфатында, Россия Федерациясе халыкларының мәдәни мирас объектлары (тарихи һәм мәдәни ядкаръләре) бердәм дәүләт реестрына кертергә.

2. Әлеге боерыкка караган 1 нче кушымта нигезендә, Татарстан Республикасы,

Питрәч муниципаль районы, Кулай авылы адресы буенча урнашкан «Ходай тәресе намуслы агачларының килеп чыгышы чиркәве», 1757 – 1763 еллар төбәк өчен әһәмиятле мәдәни мирас объекты территориясенә чикләрен расларга.

3. Әлеге боерыкка караган 2 нче кушымта нигезендә, Татарстан Республикасы, Питрәч муниципаль районы, Кулай авылы адресы буенча урнашкан «Ходай тәресе намуслы агачларының килеп чыгышы чиркәве», 1757 – 1763 еллар төбәк өчен әһәмиятле мәдәни мирас объектының сак предметын расларга.

4. Мәдәни мирас объектларын һәм шәһәр төзелешә эшчәнлеген исәпкә алу бүлегенә, күрсәтелгән мәдәни мирас объекты территориясә чикләре турында белешмәләренә, күчәмсез мөлкәтнең бердәм дәүләт реестрына һәм Россия Федерациясә халыкларының мәдәни мирас объектларының (тарихи һәм мәдәни ядкарьләренә) бердәм дәүләт реестрына кертүне тәэмин итәргә.

5. Боерыкның үтәләшен контрольдә тотуны үз өстемә алам.

Рәис

И.Н. Гуцин

Татарстан Республикасы
 Мәдәни мирас
 объектларын саклау
 комитетының 2024 елның
 12 нче ноябрәндәге 536-П
 номерлы бoерыгына
 караган 1 нче кушымта





Татарстан Республикасы, Питрәч муниципаль районы, Кулай авылы адресы
 буенча урнашкан «Ходай тәресе намуслы агачларының килеп чыгышы
 чиркәве», 1757 – 1763 еллар төбәк өчен әһәмиятле мәдәни мирас объекты
территориясенә чикләре

Татарстан Республикасы, Питрәч муниципаль районы, Кулай авылы адресы
 буенча урнашкан «Ходай тәресе намуслы агачларының килеп чыгышы
 чиркәве», 1757 – 1763 еллар төбәк өчен әһәмиятле мәдәни мирас объекты
 территориясә чикләренә картасы (схемасы)



Масштабы 1:1000

Шартлы билгеләр:

	- мәдәни мирас объекты территориясә чиге
	- мәдәни мирас объекты территориясә чикләренә характерлы ноктасы
	- мәдәни мирас объекты территориясә
	- БДКМР белешмәләре буенча җир кишәрлекләре чикләре
16:33:050901:100	- җир кишәрлегенә кадастр номеры

Татарстан Республикасы, Питрәч муниципаль районы, Кулай авылы адресы
буенча урнашкан «Ходай тәресе намуслы агачларының килеп чыгышы
чиркәве», 1757 – 1763 еллар төбәк өчен әһәмиятле мәдәни мирас объекты
территориясе чикләренә текст тасвирламасы

Татарстан Республикасы, Питрәч муниципаль районы, Кулай авылы
адресы буенча урнашкан «Ходай тәресе намуслы агачларының килеп чыгышы
чиркәве», 1757 – 1763 еллар төбәк өчен әһәмиятле мәдәни мирас объекты
территориясе чикләре түбәндәге урыннардан уза:

Чикнең узу урыны		Чикнең узу урынының тасвирламасы
ноктдан	ноктага кадәр	
1	2	1 нче ноктадан, төньяк-көнбатыш юнәлештә, 42,13 метр ераклыктагы 2 нче ноктага кадәр;
2	3	2 нче ноктадан, төньяк-көнчыгыш юнәлештә, 24,12 метр ераклыктагы 3 нче ноктага кадәр;
3	4	3 нче ноктадан, көньяк-көнчыгыш юнәлештә, 42,13 метр ераклыктагы 4 нче ноктага кадәр;
4	1	4 нче ноктадан, көньяк-көнбатыш юнәлештә, 24,12 метр ераклыктагы 1 нче ноктага кадәр.

Татарстан Республикасы, Питрәч муниципаль районы, Кулай авылы адресы
буенча урнашкан «Ходай тәресе намуслы агачларының килеп чыгышы
чиркәве», 1757 – 1763 еллар төбәк өчен әһәмиятле мәдәни мирас объекты
территориясе чикләренең характерлы нокталар таблицасы

№ п/п	Жирле координаталар системасында характерлы нокталарның координаталары (ЖКС-16)	
	X	Y
1.	467992.54	1334353.64
2.	468013.19	1334390.38
3.	467991.84	1334401.62
4.	467971.20	1334364.89
1.	467992.54	1334353.64

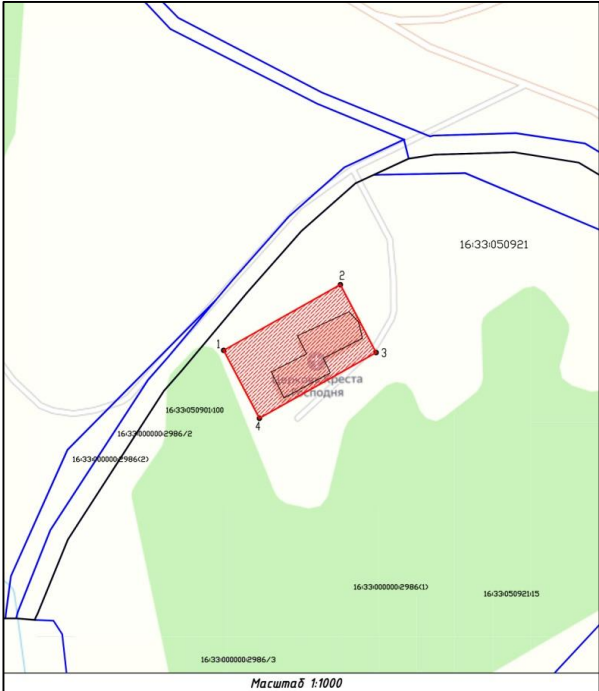
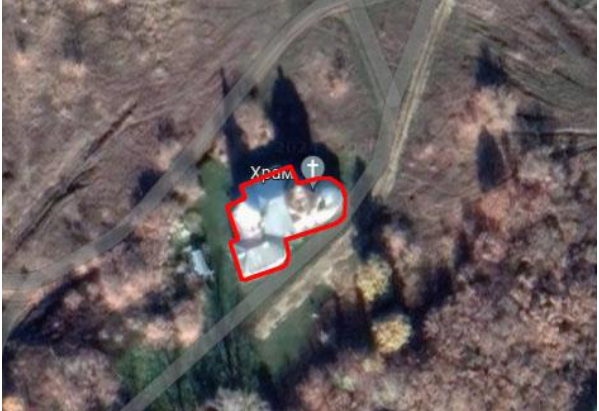
Татарстан Республикасы
Мәдәни мирас
объектларын саклау
комитетының 2024 елның
12 нче ноябрәндәге 536-П
номерлы боерыгына
караган 2 нче кушымта

Татарстан Республикасы, Питрәч муниципаль районы, Кулай авылы адресы
буенча урнашкан «Ходай тәресе намуслы агачларының килеп чыгышы
чиркәве», 1757 – 1763 еллар төбәк өчен әһәмиятле мәдәни мирас объектының
сак предметы*

1. Объектның урнашу урыны: Кулай авылы читендә урнашкан.
2. Күләм-киңлек композициясе: пландагы конфигурация: аш бүлмәсенә чыгып торган өлеше булган катлаулы форма. Түбә кәрнизә һәм түбә формаларының өске нокталары буенча үзәк композициядә төзелгән күләмнәрдән торган биеклеп билгеләре: өч катлы манара; бер катлы аш бүлмәсе; апсида күләме белән гыйбадәтханә өлеше.
3. Кыңгырау манарасы: өч катлы. Беренче ярус-көрү урыны аркалы уемлы бер яктылык күчәре булган дүртпочмак; түбәдәге дүртпочмакның сандриклы кәрнизә – Икенче ярус-Сигезле, аның якты якларына тәрәзә уемнары уелган; ярусның Аулак кырыйларында ялган тәрәзәләр.
Рамлы һәм өчпочмаклы тәмамлаулы тәрәзә филекалары; дентикуллы ярусара кәрниз. Кыңгырау манарасының өске ярусы — аркалы уемнар һәм архивольтлар белән; чатырның уем-резонаторлары; тәрелә башлык (югалган).
4. Аш бүлмәсе: ярымколонкалы һәм төрле формадагы «этәч кикрәкләр» рәвешендә тәмамланган тәрәзә уемнары. Дентикуллы кәрнизләр. Аш бүлмәсе ике яктылык күчәренә тигез.
5. Гыйбадәтханә өлеше һәм апсида: ике яктылык күчәре булган ике яруслы дүртпочмак, аның өстендә сигезпочмак урнашкан. Дентикуллы кәрниз. Атлы апсида планында ярымтүгәрәк. Аскы ярустагы тәрәзә уемнары аркалы. Өске ярустагы тәрәзә уемнары. Ярымколонкалы һәм төрле формадагы «этәч кикрәкләр» рәвешендә тәмамланган тәрәзәләр; тәрелә башлык (югалган).

* Сак предметы комплекслы фәнни тикшеренүләр һәм реставрация эшләре нәтижеләре буенча үзгәртелгә мөмкин.

Татарстан Республикасы, Питрәч муниципаль районы, Кулай авылы адресы
буенча урнашкан «Ходай тәресе намуслы агачларының килеп чыгышы чиркәве»,
1757 – 1763 еллар төбәк өчен әһәмиятле мәдәни мирас объектынның сак
предметы таблицасы

№ п/п	Сак предметынның тасвирламасы	Сак предметы сурәте
	<p>Объектның урнашу урыны: Кулай авылы читендә урнашкан.</p>	 <p>нче рәсем. Объект урнашкан урын</p>
	<p>Күләм-киңлек композициясе: пландагы конфигурация: аш бүлмәсенә чыгыш торган өлеше булган катлаулы форма. Түбә кәрнизге һәм түбә формаларының өске нокталары буенча үзәк композициядә төзелгән күләмнәрдән торган биеклеп билгеләре: өч катлы манара; бер катлы аш бүлмәсе; апсида күләме белән гыйбадәтханә өлеше.</p>	 <p>нче рәсем. Объектның өске күренеше</p>

Кыңгырау манарасы: өч катлы. Беренче ярус-керү урыны аркалы уемлы бер яктылык күчәре булган дүртпочмак; түбәдәге дүртпочмакның сандриклы кәрниз – Икенче ярус-Сигезле, аның якты якларына тәрәзә уемнары уелган; ярусның Аулак кырыйларында ялган тәрәзәләр.

Рамлы һәм өчпочмаклы тәмамлаулы тәрәзә филекалары; дентикуллы ярусара кәрниз. Кыңгырау манарасының өске ярусы — аркалы уемнар һәм архивольтлар белән; чатырның уем-резонаторлары; тәрелә башлык (югалган).




3 нче рәсем. Көнъяк-көнбатыш ягынан күренеш



4 нче рәсем. Көнъяк ягынан күренеш




5 нче рәсем. Төнъяк ягыннан күренеш



6 нчы рәсем. Көнчыгыш ягыннан күренеш

Аш бүлмәсе: ярымколонкалы һәм төрле формадагы «этәч кикрәкләре» рәвешендә тәмамланган тәрзә уемнары. Дентикуллы кәрнизләр. Аш бүлмәсе ике яктылык күчәренә тигез.



7 нче рәсем. Көнъяк чик. Көнчыгыштан күренеш



8 нче рәсем. Төнъяк чик. Көнбатыштан күренеш




9 нчы рәсем. Төнъяк чик. Төнъяк-көнчыгыштан күренеш



10 нчы рәсем. Төньяк чик. Төньяк-көнчыгыштан күренеш



11 нче рәсем. Төньяк өлешен. Төньяктан күренеш




12 нче рәсем. Көнъяк өлешен. Көнъяк-көнбатыштан күренеш



13 нче рәсем. Көнъяк өлешен. Көнъяк-көнчыгыштан күренеш



14 нче рәсем. Көнъяк чик һәм аш бүлмәсе.
Көнъяктан күренеш



15 нче рәсем. Көнъяк чик һәм аш бүлмәсе.
Көнъяктан күренеш

Гыйбадәтханә өлеше һәм апсида: ике яктылык күчәре булган ике яруслы дүртпочмак, аның өстендә сигезпочмак урнашкан. Дентикуллы кәрниз. Атлы апсида планында яримтүгәрәк. Аскы ярустагы тәрзә уемнары аркалы. Өске ярустагы тәрзә уемнары. Ярымколонкалы һәм төрле формадагы «этәч кикрәкләре» рәвешендә тәмамланган тәрзәләр; төрелә башлык (югалган).



16 нчы рәсем. Төнъяк-көнчыгыш яктан күренеш



17 нче рәсем. Көнъяк яктан күренеш



18 нче рәсем. Төньяк яктан күренеш



19 нчы рәсем. Көнчыгыш яктан күренеш



20 нче рәсем. Төньяк-көнчыгыш яктан күренеш



21 нче рәсем. Төньяк яктан күренеш