



ПРИКАЗ

12.11.2024

БОЕРЫК

№ *536-П*

О включении выявленного объекта культурного наследия «Церковь Происхождения честных древ креста Господня», 1757 – 1763 гг., расположенного по адресу: Республика Татарстан, Пестречинский муниципальный район, с. Кулаево, в единый государственный реестр объектов культурного наследия (памятников истории и культуры) народов Российской Федерации в качестве объекта культурного наследия регионального значения «Церковь Происхождения честных древ креста Господня», 1757 – 1763 гг., расположенного по адресу: Республика Татарстан, Пестречинский муниципальный район, с. Кулаево, утверждению границ его территории и предмета охраны

В соответствии с Федеральным законом от 25 июня 2002 года № 73-ФЗ «Об объектах культурного наследия (памятниках истории и культуры) народов Российской Федерации», Законом Республики Татарстан от 1 апреля 2005 года № 60-ЗРТ «Об объектах культурного наследия в Республике Татарстан», положительным заключением государственной историко-культурной экспертизы от 31.08.2024, п р и к а з ы в а ю:

1. Включить выявленный объект культурного наследия «Церковь Происхождения честных древ креста Господня», 1757 – 1763 гг., расположенный по адресу: Республика Татарстан, Пестречинский муниципальный район, с. Кулаево, в единый государственный реестр объектов культурного наследия (памятников истории и культуры) народов Российской Федерации в качестве объекта

культурного наследия регионального значения «Церковь Происхождения честных древ креста Господня», 1757 – 1763 гг. (вид объекта – памятник), расположенного по адресу: Республика Татарстан, Пестречинский муниципальный район, с. Кулаево.

2. Утвердить границы территории объекта культурного наследия регионального значения «Церковь Происхождения честных древ креста Господня», 1757 – 1763 гг., расположенного по адресу: Республика Татарстан, Пестречинский муниципальный район, с. Кулаево, согласно приложению № 1 к настоящему приказу.

3. Утвердить предмет охраны объекта культурного наследия регионального значения «Церковь Происхождения честных древ креста Господня», 1757 – 1763 гг., расположенного по адресу: Республика Татарстан, Пестречинский муниципальный район, с. Кулаево, согласно приложению № 2 к настоящему приказу.

4. Отделу учета объектов культурного наследия и градостроительной деятельности обеспечить внесение сведений о границах территории указанного объекта культурного наследия в Единый государственный реестр недвижимости и единый государственный реестр объектов культурного наследия (памятников истории и культуры) народов Российской Федерации.

5. Контроль за исполнением настоящего приказа оставляю за собой.

Председатель



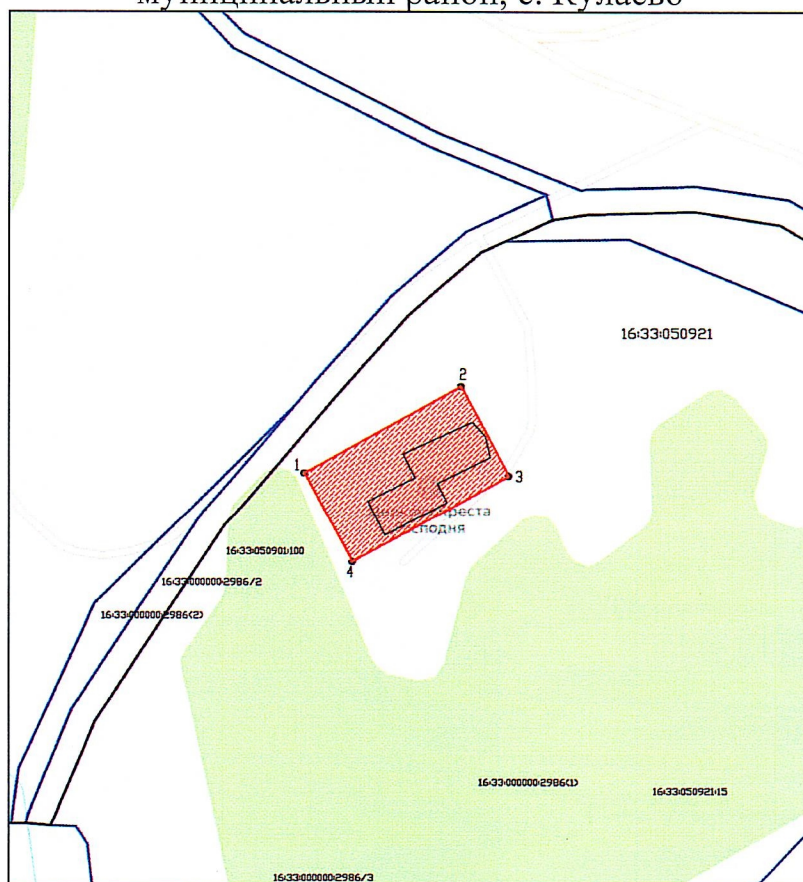
И.Н. Гущин

Приложение № 1
к приказу Комитета
Республики Татарстан по охране
объектов культурного наследия
от 12.11 2024 года № 536-17

Границы территории





объекта культурного наследия регионального значения
«Церковь Происхождения честных древ креста Господня», 1757 – 1763 гг.,
расположенного по адресу: Республика Татарстан, Пестречинский
муниципальный район, с. Кулаево

Карта (схема) границ территории
объекта культурного наследия регионального значения
«Церковь Происхождения честных древ креста Господня», 1757 – 1763 гг.,
расположенного по адресу: Республика Татарстан, Пестречинский
муниципальный район, с. Кулаево



Масштаб 1:1000

Условные обозначения:

	- граница территории объекта культурного наследия
	- характерная точка границ территории объекта культурного наследия
	- территория объекта культурного наследия
	- границы земельных участков по сведениям ЕГРН
16:33:050901:100	- кадастровый номер земельного участка

Текстовое описание границ территории
 объекта культурного наследия регионального значения
 «Церковь Происхождения честных древ креста Господня», 1757 – 1763 гг.,
 расположенного по адресу: Республика Татарстан, Пестречинский
 муниципальный район, с. Кулаево

Границы территории объекта культурного наследия регионального значения «Церковь Происхождения честных древ креста Господня», 1757 – 1763 гг., расположенного по адресу: Республика Татарстан, Пестречинский муниципальный район, с. Кулаево, проходят:

Прохождение границы		Описание прохождения границы
от точки	до точки	
1	2	от точки 1 в северо-западном направлении на расстоянии 42,13 метра до точки 2;
2	3	от точки 2 в северо-восточном направлении на расстоянии 24,12 метра до точки 3;
3	4	от точки 3 в юго-восточном направлении на расстоянии 42,13 метра до точки 4;
4	1	от точки 4 в юго-западном направлении на расстоянии 24,12 метра до точки 1.

Таблица характерных точек границ территории
объекта культурного наследия регионального значения
«Церковь Происхождения честных древ креста Господня», 1757 – 1763 гг.,
расположенного по адресу: Республика Татарстан, Пестречинский
муниципальный район, с. Кулаево

№ п/п	Координаты характерных точек в местной системе координат (МСК-16)	
	X	Y
1.	467992.54	1334353.64
2.	468013.19	1334390.38
3.	467991.84	1334401.62
4.	467971.20	1334364.89
1.	467992.54	1334353.64

Приложение № 2
к приказу Комитета
Республики Татарстан по охране
объектов культурного наследия
от 12.11. 2024 года № 536 П

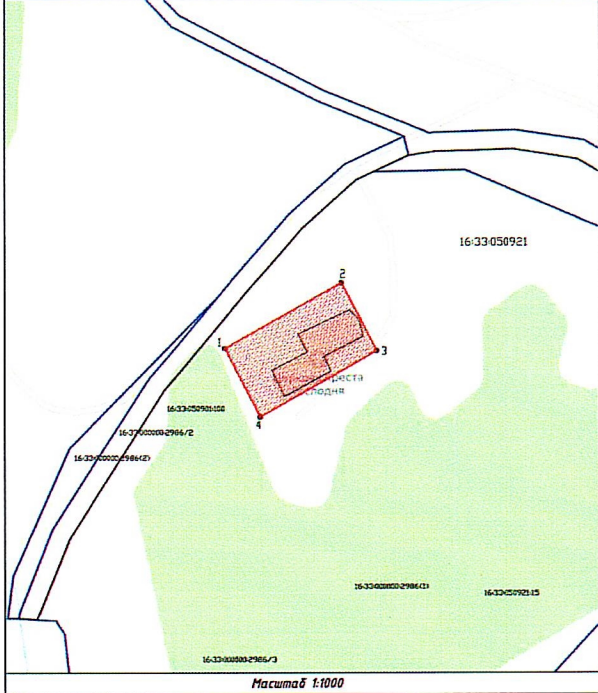
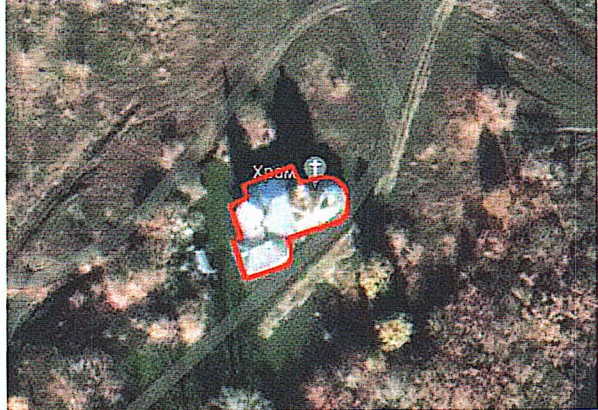
Предмет охраны*

объекта культурного наследия регионального значения
«Церковь Происхождения честных древ креста Господня», 1757 – 1763 гг.,
расположенного по адресу: Республика Татарстан, Пестречинский
муниципальный район, с. Кулаево

1. Местоположение объекта: расположен на окраине с. Кулаево.
2. Объемно-пространственная композиция: конфигурация в плане: сложная форма, с выступающей частью трапезной. Высотные отметки по венчающему карнизу и верхним точкам венчающих форм, состоящая из объемов, построенных в осевой композиции: колокольня трехъярусная; одноярусная трапезная; храмовая часть с объемом апсиды.
3. Колокольня: трехъярусная. Первый ярус – четверик в одну световую ось с арочными проемами входа; венчающий карниз четверика с сандриками. Второй ярус – восьмерик с прорезанными оконными проемами по сторонам света; по глухим граням яруса фальшивые окна.
Филенки окна с обрамлением и треугольным завершением; межъярусный карниз с дентикулами. Верхний ярус звона колокольни — с арочными проемами и архивольтами; проемы-резонаторы шатра; главка с крестом (утрачена).
4. Трапезная с приделами: оконные проемы с опоясанными полуколонками и завершением в виде «петушьих гребешков» различной формы. Венчающие карнизы с дентикулами. Трапезная в две световые оси.
5. Храмовая часть и апсида: двухъярусный четверик в две световые оси с расположенным над ним восьмериком. Венчающий карниз с дентикулами. Полукруглая в плане апсида с конхой. Оконные проемы нижнего яруса арочные. Оконные проемы верхнего яруса с лучковым завершением. Окна с опоясанными полуколонками и завершением в виде «петушьих гребешков» различной формы; главка с крестом (утрачена).

*Предмет охраны может быть изменен по результатам комплексных научных исследований и проведения реставрационных работ.

Таблица предмета охраны
 объекта культурного наследия регионального значения
 «Церковь Происхождения честных древ креста Господня»,
 1757 – 1763 гг., расположенного по адресу: Республика Татарстан,
 Пестречинский муниципальный район, с. Кулаево

№ п/п	Описание предмета охраны	Изображение предмета охраны
1	Местоположение объекта: расположен на окраине с. Кулаево	 <p style="text-align: center;">Рис. 1. Местоположение объекта</p>
2	<p>Объемно-пространственная композиция: конфигурация в плане: сложная форма, с выступающей частью трапезной. Высотные отметки по венчающему карнизу и верхним точкам венчающих форм, состоящая из объемов, построенных в осевой композиции: колокольня трехъярусная; однарусная трапезная; храмовая часть с объемом апсиды</p>	 <p style="text-align: center;">Рис. 2. Вид на объект сверху</p>

- 3 Колокольня: трехъярусная. Первый ярус – четверик в одну световую ось с арочными проемами входа; венчающий карниз четверика с сандриками. Второй ярус – восьмерик с прорезанными оконными проемами по сторонам света; по глухим граням яруса фальшивые окна. Филенки окна с обрамлением и треугольным завершением; межъярусный карниз с дентикулами. Верхний ярус звона колокольни — с арочными проемами и архивольтами; проемы-резонаторы шатра; главка с крестом (утрачена)




Рис. 3. Вид с юго-запада




Рис. 4. Вид с юга




Рис. 5. Вид с севера




Рис. 6. Вид с востока

4 Трапезная с приделами: оконные проемы с опоясанными полуколонками и завершением в виде «петушьих гребешков» различной формы. Венчающие карнизы с дентикулами. Трапезная в две световые оси




Рис. 7. Южный придел. Вид с востока



Рис. 8. Северный придел. Вид с запада




Рис. 9. Северный придел. Вид с северо-востока



Рис. 10. Северный придел. Вид с северо-востока



Рис. 11. Северный придел. Вид с севера



Рис. 12. Южный придел. Вид с юго-запада



Рис. 13. Южный придел. Вид с юго-востока



Рис. 14. Южный придел и трапезная.
Вид с юга



Рис. 15. Южный придел и трапезная.
Вид с юга

- 5 Храмовая часть и апсида: двухъярусный четверик в две световые оси с расположенным над ним восьмимериком. Венчающий карниз с дентикулами. Полукруглая в плане апсида с конхой. Оконные проемы нижнего яруса арочные. Оконные проемы верхнего яруса с лучковым завершением. Окна с опоясанными полуколонками и завершением в виде «петушьих гребешков» различной формы; главка с крестом (утрачена)



Рис. 16. Вид с северо-востока



Рис. 17. Вид с юга



Рис. 18. Вид с севера



Рис. 19. Вид с востока



Рис. 20. Вид с северо-востока



Рис. 21. Вид с севера