



ПРИКАЗ

03.06.2024

Казан шәһәре

№

БОЕРЫК

225-П

Мәдәни мирас объекты билгеләренә ия объектны ачыкланган мәдәни мирас объектлары исемлегенә кертү турында

2002 нче елның 25 нче июнендә гамәлгә кергән 73-ФЗ номерлы «Россия Федерациясе халыкларының мәдәни мирас объектлары (тарихи һәм мәдәни ядкарьләр) турында»гы Федераль законы, 2005 нче елның 1 нче апрелендә гамәлгә кергән 60-ТРЗ номерлы «Татарстан Республикасында мәдәни мирас объектлары турында»гы Татарстан Республикасы Законы, мәдәни мирас объекты билгеләренә ия объектны карау акты нигезендә боерам

1. Татарстан Республикасы, Кайбыч муниципаль районы, Надеждино авыл торагы адресы буенча урнашкан «Казан әйләнәсе участогы» мәдәни мирас объекты билгеләренә ия объектны «Казан әйләнәсе» оборона корылмалары комплексы», 1941 – 1942 еллар исеме белән Татарстан Республикасының ачыкланган мәдәни мирас объектлары исемлегенә кертергә.

2. Татарстан Республикасы, Кайбыч муниципаль районы, Надежда авыл жирлеге адресы буенча урнашкан 1941 – 1942 еллар «Казан әйләнәсе «оборона корылмалары комплексы» ачыкланган мәдәни мирас объекты территориясе чикләрен әлеге боерыкка караган кушымта нигезендә расларга.

3. Мәдәни мирас объектларын исәпкә алу һәм шәһәр төзелеше эшчәнлеге бүлегенә күрсәтелгән объект территориясе чикләре турында белешмәләрне Бердәм дәүләт күчемсез мәлкәт реестрына кертүне тәмин итәргә.

4. Боерыкның үтәлешен контрольдә тотуны үз өстемә алам.

Рәис

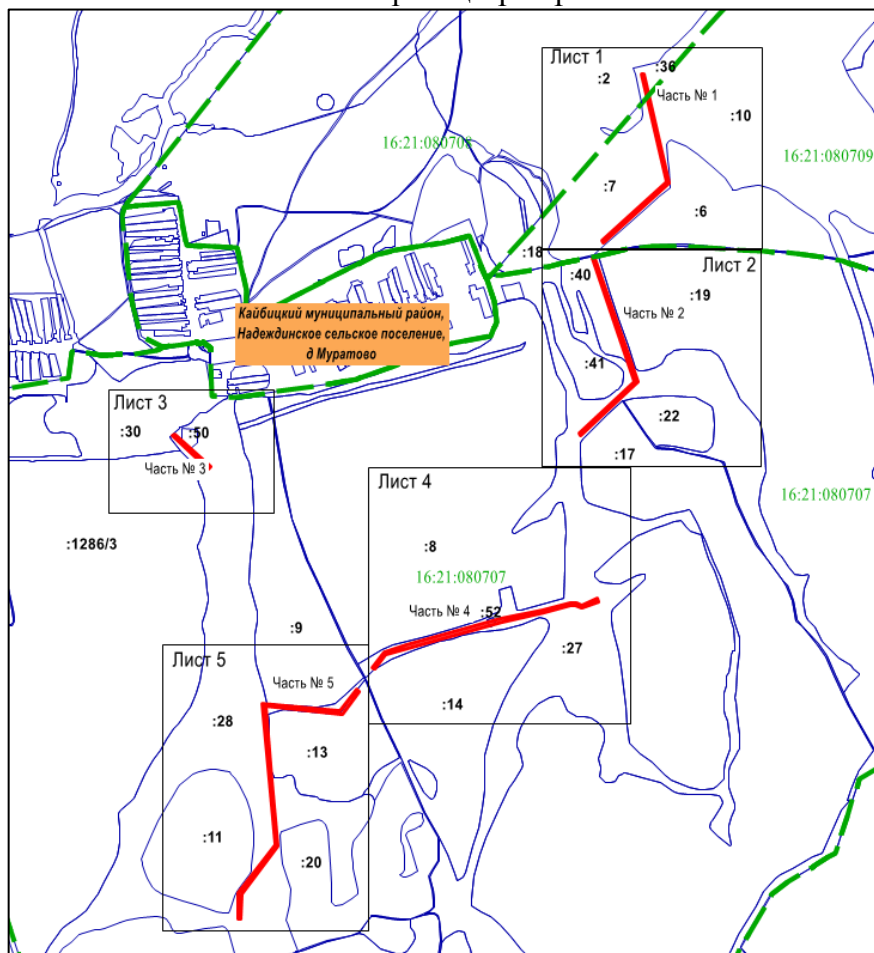
И.Н. Гушин

Татарстан Республикасы
 Мәдәни мирас
 объектларын саклау
 комитетының 2024 елның
 июнендәгн 225-П
 номерлы боерыгына
 караган кушымта

Татарстан Республикасы, Кайбыч муниципаль районы, Надежда авыл жирлеге адресы
 буенча урнашкан 1941 – 1942 еллар "Казан әйләнәсе" оборона корылмалары
 комплексы " ачыкланган мәдәни мирас объекты
территориясе чикләре

Татарстан Республикасы, Кайбыч муниципаль районы, Надежда авыл жирлеге
 адресы буенча урнашкан 1941 – 1942 еллар "Казан әйләнәсе" оборона корылмалары
 комплексы " ачыкланган мәдәни мирас объекты
 территориясе чикләре картасы (схемасы)

Объект чикләренең күзәтү схемасы

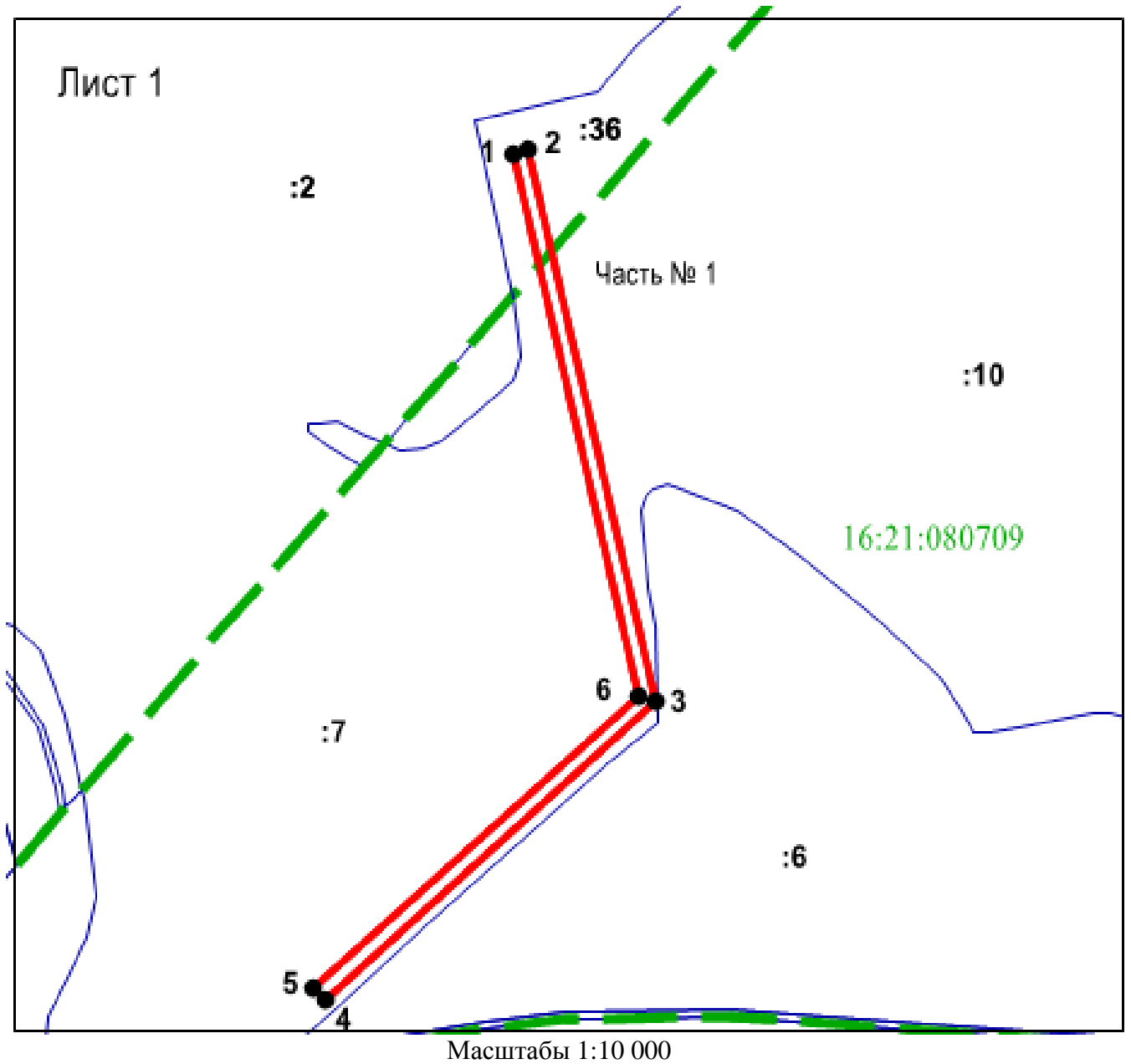


Масштабы 1:25000

Условные обозначения:

	- объект территориясе чиге
	- кадастр кварталы
	- ЕНРН мәгълүматлары буенча жир кишәрлекләренең чикләре
	- жир кишәрлегенең кадастр номеры
	- кадастр кварталы чиге
	- күп контурлы объект өлешенең тәртип номеры

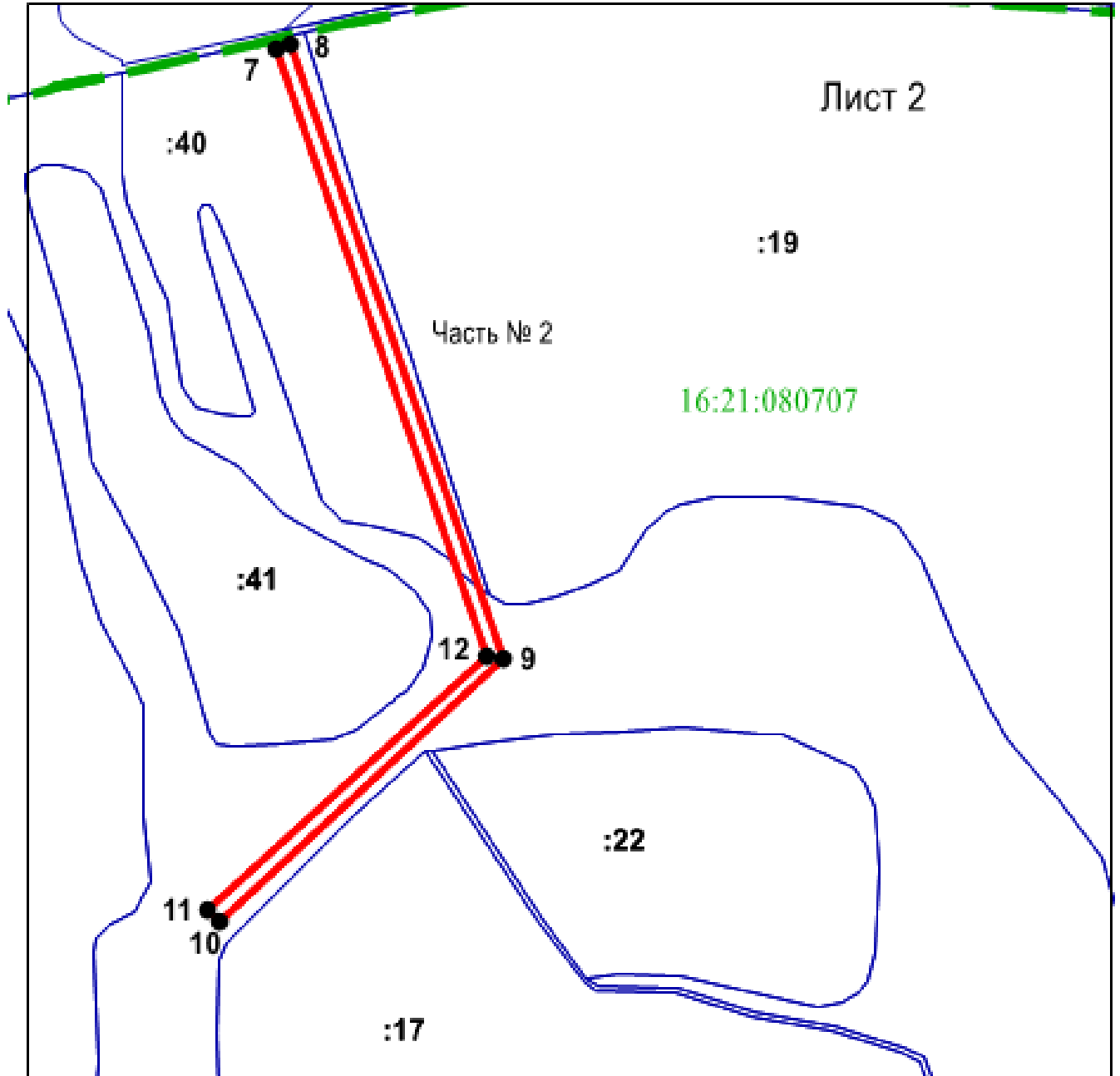
Татарстан Республикасы, Кайбыч муниципаль районы, Надежда авыл жирлеге
 адресы буенча урнашкан 1941 – 1942 еллар "Казан әйләнәсе" оборона корылмалары
 комплексы " ачыкланган мэдәни мирас объекты
 территориясе чикләре картасы (схемасы)
 (1 нче бит)



Шартлы билгеләр

	- объект территориясе чиге
	- объект территориясе чикләренен характерлы ноктасы
16:21:080709	- кадастр кварталы
	- кадастр кварталы - ЕГРН мәгълүматлары буенча жир кишәрлекләре чикләре
:7	- жир кишәрлегенен кадастр номеры
	- кадастр кварталы чиге
Часть № 2	- күп контурлы объект өлешенен тәртип номеры

Татарстан Республикасы, Кайбыч муниципаль районы, Надежда авыл жирлеге
 адресы буенча урнашкан 1941 – 1942 еллар "Казан әйләнәсе" оборона корылмалары
 комплексы " ачыкланган мәдәни мирас объекты
 территориясе чикләре картасы (схемасы)
 (2 нче бит)



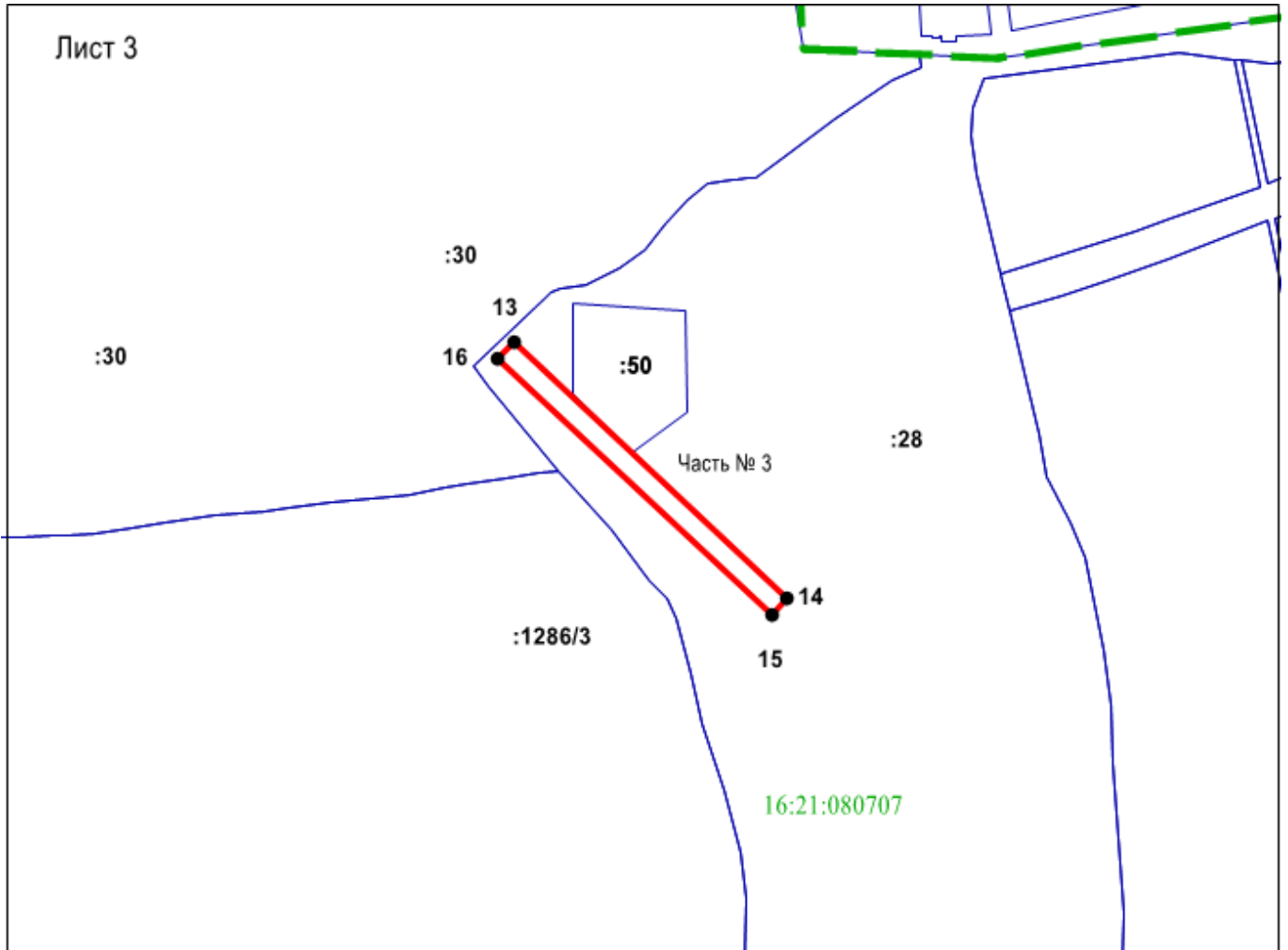
Масштабы 1:10 000

Шартлы билгеләр:

	- объект территориясе чиге
	- объект территориясе чикләренең характерлы ноктасы
	- кадастр кварталы
	- ЕНРН мәгълүматлары буенча жир кишәрлекләренең чикләре
	- жир кишәрлегенең кадастр номеры
	- кадастр кварталы чиге
	- күп контурлы объект өлешенең тәртип номеры

Татарстан Республикасы, Кайбыч муниципаль районы, Надежда авыл жирлеге
 адресы буенча урнашкан 1941 – 1942 еллар "Казан әйләнәсе" оборона корылмалары
 комплексы " ачыкланган мәдәни мирас объекты
 территориясе чикләре картасы (схемасы)

(3 нче рәсем)



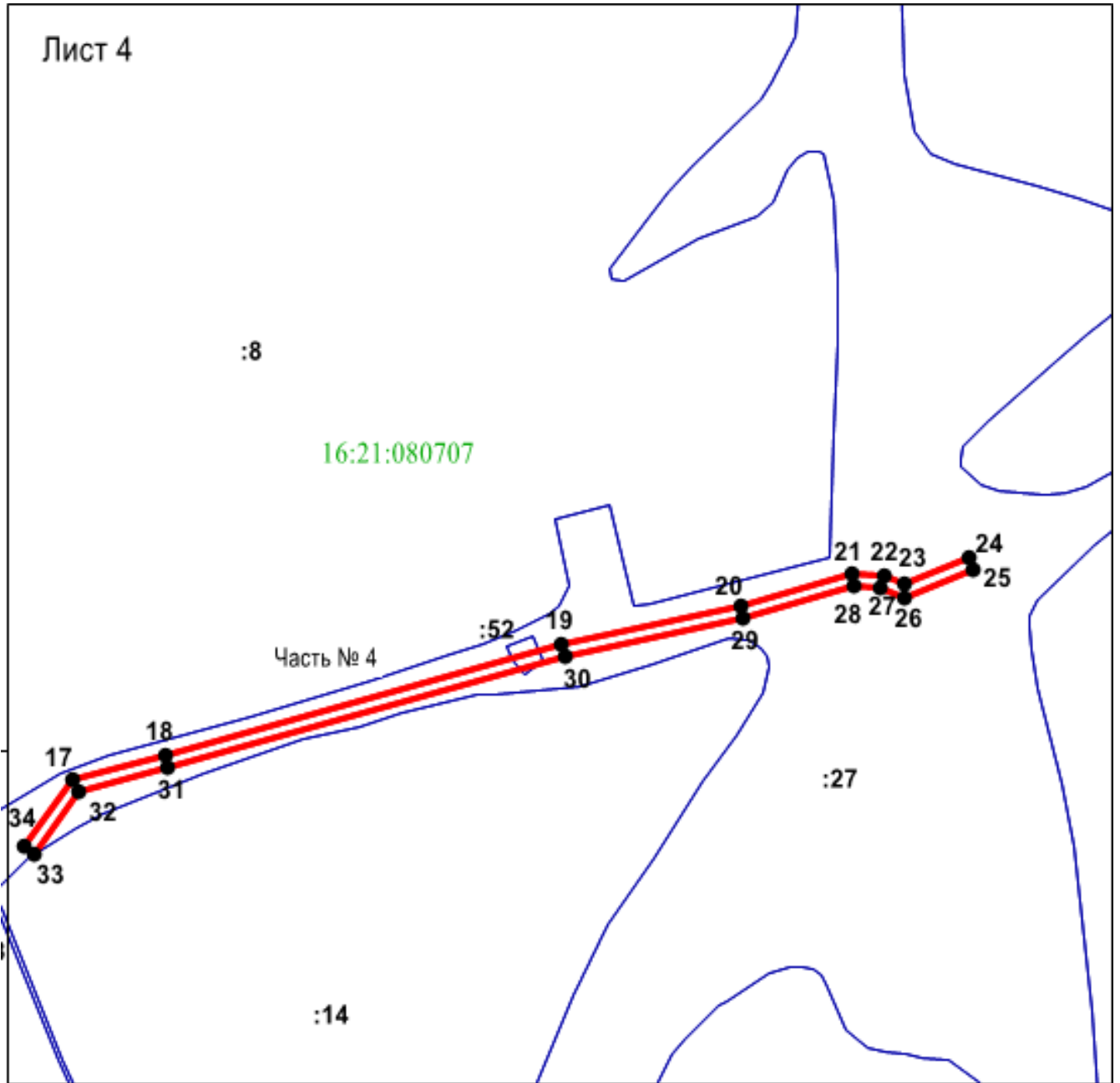
Масштабы 1:10 000

Шартлы билгеләр:

	- объект территориясе чиге
	- объект территориясе чикләренең характерлы ноктасы
	- Кадастр кварталы
	- ЕНРН мәгълүматлары буенча жир кишәрлекләренең чикләре
:28	- жир кишәрлегенен кадастр номеры
	- Кадастр кварталы чиге
Часть № 3	- күп контурлы объект өлешенең тәртип номеры

Татарстан Республикасы, Кайбыч муниципаль районы, Надежда авыл жирлеге
 адресы буенча урнашкан 1941 – 1942 еллар "Казан әйләнәсе" оборона корылмалары
 комплексы " ачыкланган мәдәни мирас объекты
 территориясе чикләре картасы (схемасы)

(4 нче рәсем)



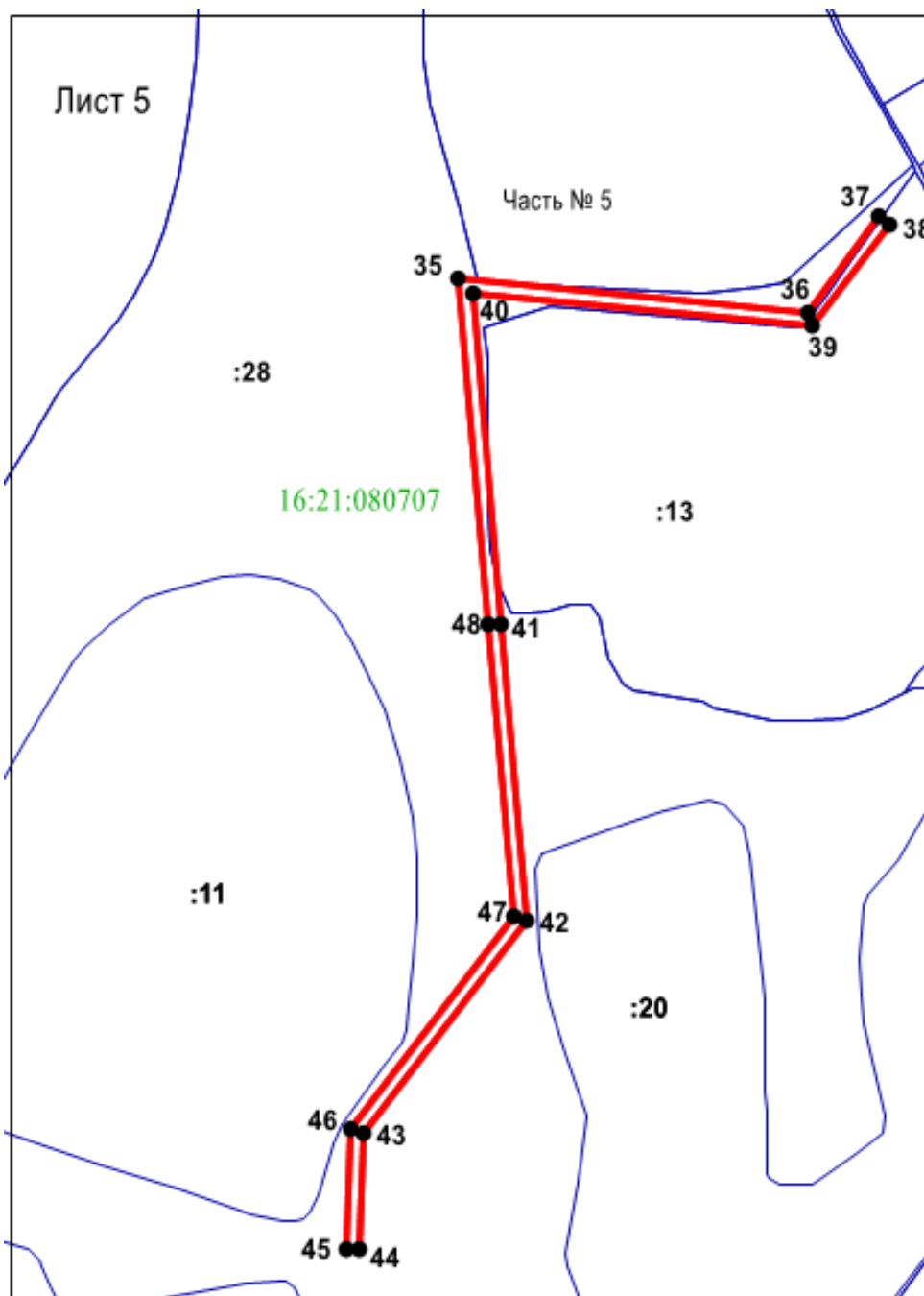
Масштабы 1:10 000

Шартлы билгеләр:

	- объект территориясе чиге
	- объект территориясе чикләренәң характерлы ноктасы
16:21:080707	- кадастр кварталы
	- ЕНРН мәгълүматлары буенча жир кишәрлекләренәң чикләре
:8	- жир кишәрлегенәң кадастр номеры
	- кадастр кварталы чиге
Часть № 4	- күп контурлы объект өлешенәң тәртип номеры

Татарстан Республикасы, Кайбыч муниципаль районы, Надежда авыл жирлеге
 адресы буенча урнашкан 1941 – 1942 еллар "Казан әйләнәсе" оборона корылмалары
 комплексы " ачыкланган мәдәни мирас объекты
 территориясе чикләре картасы (схемасы)

(5 нче рәсем)



Шартлы билгеләр:

	- объект территориясе чиге
	- объект территориясе чикләренең характерлы ноктасы
16:21:080707	- кадастр кварталы
	- ЕНРН мәгълүматлары буенча жир кишәрлекләренең чикләре
:13	- жир кишәрлегенең кадастр номеры
	- кадастр кварталы чиге
Часть № 5	- күп контурлы объект өлешенең тәртип номеры

Татарстан Республикасы, Кайбыч муниципаль районы, Надежда авыл жирлеге адресы
буенча урнашкан 1941 – 1942 еллар "Казан әйләнәсе" оборона корылмалары
комплексы " ачыкланган мәдәни мирас объекты
территориясе чикләренең текст тасвирланмасы

Татарстан Республикасы, Кайбыч муниципаль районы, Надежда авыл жирлеге
адресы буенча урнашкан 1941 – 1942 еллар "Казан әйләнәсе" оборона корылмалары
комплексы" ачыкланган мәдәни мирас объекты территориясе чикләре түбәндәге
урыннардан уза:

Чикнең өлешләре турында белешмәләр		
Чикнең өлешен билгеләү		Чик өлешенең узу тасвирламасы
ноктадан	ноктага кадәр	
1 нче өлеш		
1	2	3
1	2	төньяк-төньяк-көнчыгышка (азимут 76°0987) 12 метр
2	3	Көнъяк-көнъяк-көнчыгышка (азимут 166°1011) 455 метр
3	4	Көнъяк-көнъяк-көнбатышка (азимут 227°1508) 359 метр
4	5	төньяк-төньяк-көнбатышка (азимуты 317°2117) 12 метр
5	6	көнчыгыш-төньяк-көнчыгышка (азимуты 47°2149) 351 метр
6	1	төньяк-төньяк-көнбатышка (азимуты 346°1203) 448 метр
2 нче өлеш		
7	8	көнчыгыш-төньяк-көнчыгышка (азимут 70°1359) 12 метр
8	9	Көнъяк-көнъяк-көнчыгышка (азимут 160°1452) 532 метр
9	10	көнъяк-көнбатышка таба (азимут 226°5518) 316 метр
10	11	төньяк-көнбатышка таба (азимуты 316°5359) 12 метр
11	12	төньяк-көнчыгышка (азимуты 46°5480) 309 метр
12	7	төньяк-төньяк-көнбатышка (азимуты 340°1481) 524 метр
3 нче өлеш		
13	14	көнъяк-көнчыгышка таба (азимуты 132°3445) 197 метр
14	15	көнъяк-көнбатышка таба (азимут 222°3274) 12 метр
15	16	төньяк-көнбатышка таба (азимуты 312°3421) 197 метр
16	13	төньяк-көнчыгышка таба (азимуты 42°3274) 12 метр
4 нче өлеш		
17	18	көнчыгыш-төньяк-көнчыгышка (азимут 73°7324) 92 метр
18	19	көнчыгыш-төньяк-көнчыгышка (азимуты 75°5836) 396 метр
19	20	көнчыгыш-төньяк-көнчыгышка (азимуты 77°3100) 175 метр
20	21	көнчыгыш-төньяк-көнчыгышка (азимут 72°8291) 112 метр
21	22	көнчыгышка (азимуты 94°2192) 30 метр
22	23	көнчыгыш-көнъяк-көнчыгышка (азимут 110°9091) 22 метр
23	24	көнчыгыш-төньяк-көнчыгышка (азимуты 66°6241) 66 метр
24	25	Көнъяк-көнъяк-көнчыгышка (азимут 160°3684) 14 метр
25	26	көнбатышка-көнъяк-көнбатышка (азимут 248°3788) 70 метр
26	27	көнбатышка-Төньяк-Көнбатышка (азимут 290°9004) 25 метр

1	2	3
27	28	көнбатышка таба (азимуты 274°2237) 26 метр
28	29	көнъяк-көнчыгышка (азимут 252°8278) 110 метр
29	30	көнбатышка-көнъяк-көнбатышка (азимут 257°3113) 175 метр
30	31	көнбатышка-көнъяк-көнбатышка (азимут 253°5895) 395 метр
31	32	көнбатышка-көнъяк-көнбатышка (азимут 253°7331) 88 метр
32	33	Көнъяк-көнъяк-көнбатышка (азимут 215°6408) 74 метр
33	34	көнбатыш-төнъяк-көнбатышка (азимут 305°6537) 12 метр
34	17	төнъяк-төнъяк-көнчыгышка (азимуты 36°6347) 78 метр
5 нче өлеш		
35	36	көнчыгыш-көнъяк-көнчыгышка (азимут 94,7787) 317 метр
36	37	төнъяк-төнъяк-көнчыгышка (азимуты 36°3177) 108 метр
37	38	көнчыгыш-көнъяк-көнчыгышка (азимут 126°3024) 12 метр
38	39	Көнъяк-көнъяк-көнбатышка (азимут 216°3157) 115 метр
39	40	көнбатышка-Төнъяк-Көнбатышка (азимут 274°7832) 309 метр
40	41	Көнъяк-көнъяк-көнчыгышка (азимут 174°2482) 299 метр
41	42	Көнъяк-көнъяк-көнчыгышка (азимут 174°0820) 269 метр
42	43	Көнъяк-көнъяк-көнбатышка (азимут 216°8701) 243 метр
43	44	көнъякка (азимут 180°5393) 104 метр
44	45	көнбатышка (азимут 270°5246) 112 метр
45	46	төнъякка (азимут 0°5429) 108 метр
46	47	төнъяк-төнъяк-көнчыгышка (азимуты 36°8668) 242 метр
47	48	төнъякка (азимуты 354°0806) 264 метр
48	35	төнъякка (азимуты 354°2493) 314 метр

Татарстан Республикасы, Кайбыч муниципаль районы, Надежда авыл жирлеге адресы
буенча урнашкан 1941 – 1942 еллар "Казан әйләнәсе" оборона корылмалары
комплексы " ачыкланган мэдәни мирас объекты
Территориясе чикләренәң характерлы нокталар таблицасы

№ п/п	Жирле координаталар системасында характерлы нокталарның координаталары (ЖКС-16)	
	X	Y
1	2	3
Часть № 1		
1	444879.98	1239392.99
2	444882.70	1239404.67
3	444439.20	1239507.79
4	444199.60	1239241.61
5	444208.52	1239233.58
6	444443.38	1239494.50
1	444879.98	1239392.99
Часть № 2		
7	444133.73	1239196.64
8	444137.65	1239207.98
9	443635.11	1239381.61
10	443420.70	1239148.90
11	443429.52	1239140.77
12	443638.61	1239367.70
7	444133.73	1239196.64
Часть № 3		
13	443425.47	1237505.88
14	443290.72	1237649.57
15	443281.97	1237641.37
16	443416.71	1237497.67
13	443425.47	1237505.88
Часть № 4		
17	442544.59	1238353.03
18	442569.14	1238441.78
19	442675.64	1238822.90
20	442711.78	1238994.53
21	442743.29	1239101.77
22	442740.64	1239131.97
23	442732.54	1239152.32
24	442758.00	1239213.54
25	442746.92	1239218.15
26	442719.59	1239152.42
27	442728.84	1239129.17
28	442731.14	1239102.98

29	442700.13	1238997.46
30	442663.97	1238825.75
31	442557.58	1238445.00
32	442534.13	1238360.23
33	442474.59	1238316.26
34	442481.72	1238306.61
17	442544.59	1238353.03
Часть № 5		
35	442336.17	1237861.23
36	442305.31	1238176.52
37	442391.64	1238241.87
38	442384.40	1238251.44
39	442292.71	1238182.04
40	442322.82	1237874.43
41	442024.70	1237900.20
42	441756.83	1237924.14
43	441564.83	1237775.85
44	441461.00	1237773.40
45	441461.28	1237761.40
46	441569.05	1237763.95
47	441760.45	1237911.77
48	442023.65	1237888.24
35	442336.17	1237861.23