

**РЕШЕНИЕ
КАЗАНСКОЙ
ГОРОДСКОЙ ДУМЫ**



**КАЗАН ШӘһӘРЕ
ДУМАСЫ
КАРАРЫ**

22.11.2024

г.Казань

№ 10-34

20004-24 22 11 24

О внесении изменений в Правила землепользования и застройки г.Казани в части изменения границ территориальной зоны производственно-коммунальных объектов среднего и сильного отрицательного воздействия на среду (П1) (контур №13) и зоны производственно-коммунальных объектов незначительного отрицательного воздействия на среду (П2) (контур №31)

В соответствии со статьей 33 Градостроительного кодекса Российской Федерации, статьей 20 Правил землепользования и застройки г.Казани, учитывая постановление Исполнительного комитета г.Казани от 06.06.2024 №2368 «О подготовке проекта решения Казанской городской Думы о внесении изменений в Правила землепользования и застройки г.Казани в части изменения границ территориальной зоны производственно-коммунальных объектов среднего и сильного отрицательного воздействия на среду (П1) (контур №13) и зоны производственно-коммунальных объектов незначительного отрицательного воздействия на среду (П2) (контур №31)», постановление Исполнительного комитета г.Казани от 19.06.2024 №2597 «О подготовке проекта решения Казанской городской Думы о внесении изменений в Правила землепользования и застройки г.Казани в части изменения границ территориальной зоны производственно-коммунальных объектов среднего и сильного отрицательного воздействия на среду (П1) (контур №13) и зоны производственно-коммунальных объектов незначительного отрицательного воздействия на среду (П2) (контур №31)» и результаты общественных обсуждений, проведенных с 12.09.2024 по 03.10.2024, Казанская городская Дума **решила:**

1. Внести в Правила землепользования и застройки г.Казани, утвержденные решением Казанской городской Думы от 16.08.2021 №5-8 (далее – Правила), следующие изменения:

1.1. на карте градостроительного зонирования (территориальных зон) изменить границы территориальной зоны – зоны производственно-коммунальных объектов среднего и сильного отрицательного воздействия на среду (П1) (контур №13), включив в границы территориальной зоны – зоны производственно-коммунальных объектов незначительного отрицательного воздействия на среду (П2) (контур №31) территорию согласно приложению №1 к настоящему решению;

1.2. отобразить изменяемые границы территориальных зон, указанных в подпункте 1.1 настоящего решения, на следующих картах градостроительного зонирования в составе Правил:

- карта градостроительного зонирования (территориальных зон);
- карта градостроительного зонирования с отображением подзон территориальных зон: улично-дорожной сети, природно-рекреационного комплекса, озеленения специального назначения, прибрежных территорий;
- карта градостроительного зонирования с отображением подзон территориальных зон: повышенной интенсивности использования территории, градостроительно значимых территорий;
- карта градостроительного зонирования с отображением подзон территориальных зон: подзона исторического поселения;
- карта территорий, в границах которых предусматривается осуществление комплексного развития территорий;

1.3. дополнить приложение №1 к Правилам графическим описанием местоположения границ территориальных зон согласно приложению №2 к настоящему решению (для служебного пользования) (не приводится);

1.4. дополнить приложение №2 к Правилам перечнем координат характерных точек границ территориальных зон согласно приложению №3 к настоящему решению (для служебного пользования) (не приводится).

2. Опубликовать настоящее решение в сетевом издании «Муниципальные правовые акты и иная официальная информация» (www.docskzn.ru).

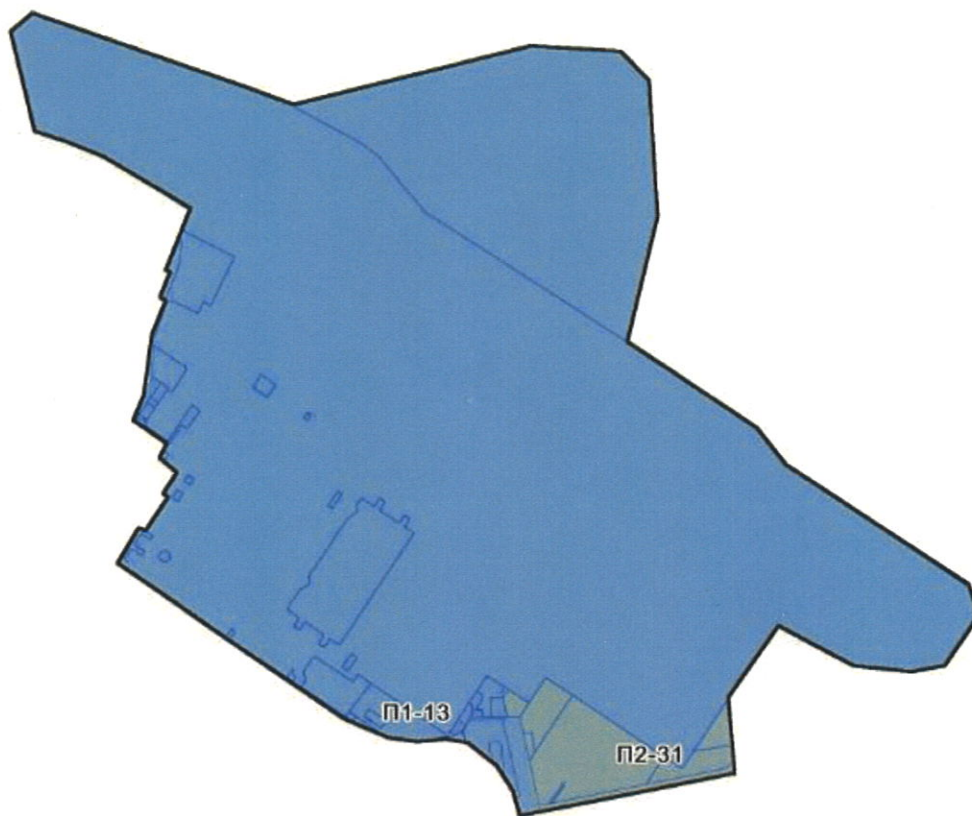
Мэр города



И.Р.Метшин

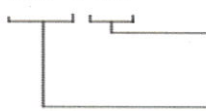
Приложение №1 к решению
Казанской городской Думы
от 22.11.2024 № 10-34

**Фрагмент карты градостроительного зонирования (территориальных зон)
в составе Правил землепользования и застройки г.Казани**



Условные обозначения




П1 - 13



Порядковый номер контура территориальной зоны

Индекс территориальной зоны

Территориальная зона

Цвет	Индекс	Наименование вида территориальной зоны
	П2	Зона производственно-коммунальных объектов незначительного отрицательного воздействия на среду
	П1	Зона производственно-коммунальных объектов среднего и сильного отрицательного воздействия на среду
		Граница фрагмента карты градостроительного зонирования (территориальных зон) в составе Правил землепользования и застройки г.Казани

Заместитель Главы



Е.А.Лодвигова