



**ТАТАРСТАН РЕСПУБЛИКАСЫ
ЗАКОНЫ**

**Аерым муниципаль берәмлекләрнең территорияләре чикләрен үзгәртү
һәм «Алабуга муниципаль районы» муниципаль берәмлегенең һәм
аның составындагы муниципаль берәмлекләрнең территорияләре
чикләрен билгеләү һәм аларның статусы турында»
Татарстан Республикасы Законына
үзгәрешләр кертү хакында**

Татарстан Республикасы
Дәүләт Советы тарафыннан
2024 елның 27 сентябрендә
кабул ителде

1 статья

«Алабуга муниципаль районы» муниципаль берәмлегенең һәм аның составына керүче «Алабуга шәһәре», «Бехтерев авыл җирлеге» һәм «Олы Шүрнәк авыл җирлеге» муниципаль берәмлекләренең территорияләре чикләрен әлеге Законга кушымта нигезендә үзгәртәргә.

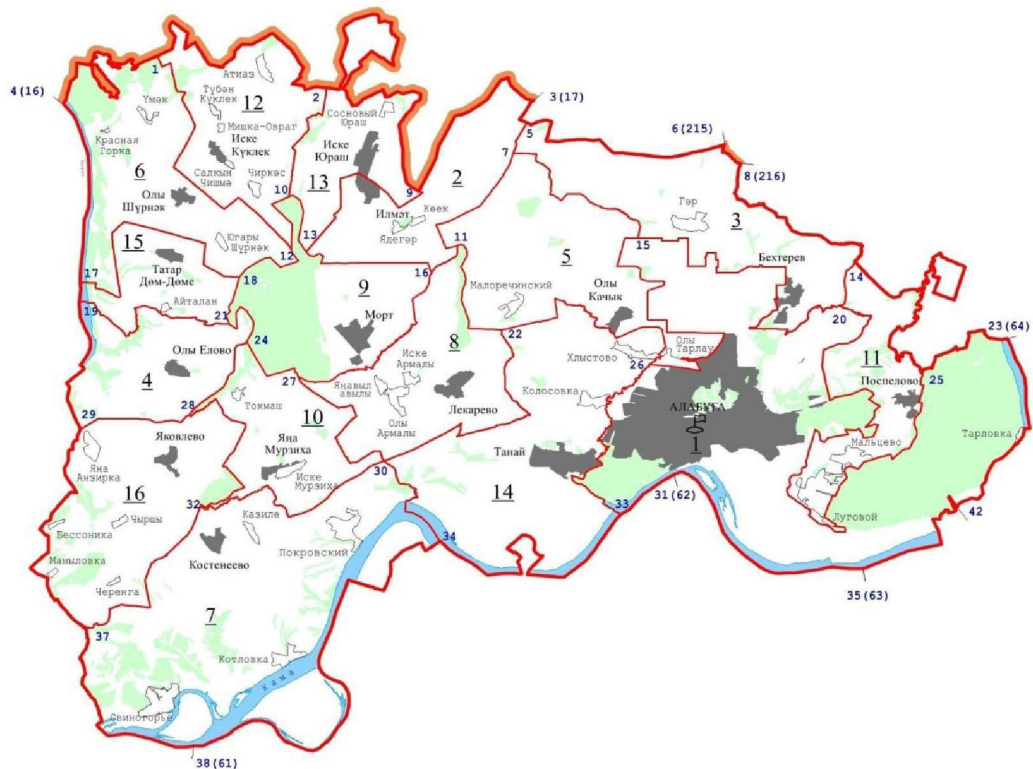
2 статья

«Алабуга муниципаль районы» муниципаль берәмлегенең һәм аның составындагы муниципаль берәмлекләрнең территорияләре чикләрен билгеләү һәм аларның статусы турында» 2005 елның 31 гыйнварындагы 22-ТРЗ номерлы Татарстан Республикасы Законына (Татарстан Дәүләт Советы Жыелма басмасы, 2005, № 1 (II өләш); 2008, № 12 (VIII өләш); 2010, № 5 (I өләш); 2011, № 11 (I өләш); 2014, № 12 (VII өләш); Татарстан Республикасы законнар жыелмасы, 2019, № 2 (I өләш) түбәндәге үзгәрешләрне кертергә:

1) 1 нче кушымтаны түбәндәге редакциядә бәян итәргә:

«Алабуга муниципаль районы»
муниципаль берәмлеге составына керүче
муниципаль берәмлекләрнең чикләре
карта-схемасы

«Алабуга муниципаль районы»
муниципаль берәмлеге аның
составындагы муниципаль
берәмлекләрнең территорияләре чикләрен
билгеләү һәм аларның статусы турында»
Татарстан Республикасы Законына
1 нче кушымта



Шартлы билгеләр

- Татарстан Республикасы чиге
- муниципаль район чиге
- тоташу ноктасының тәртип саны
- жирлекләрнең чикләре һәм аларның сан белән билгеләнеше
- торак пунктлар
- жирлекнең административ үзәге
- муниципаль районның административ үзәге

Муниципаль районның
чиктәш чикләре тасвирламасы

- | | |
|-------------------|-------------------------------------|
| 4 (16) - 3 (17) | Удмурт Республикасы |
| 3 (17) - 6 (215) | Менделеевск муниципаль районы |
| 6 (215) - 8 (216) | Удмурт Республикасы |
| 8 (216) - 23 (64) | Менделеевск муниципаль районы |
| 23 (64) - 42 | Тукай муниципаль районы |
| 42 - 35 (63) | «Чаллы шәһәре» муниципаль берәмлеге |
| 35 (63) - 31 (62) | Тукай муниципаль районы |
| 31 (62) - 38 (61) | Түбән Кама муниципаль районы |
| 38 (61) - 4 (16) | Мамадыш муниципаль районы |

«Алабуга муниципаль районы»
муниципаль берәмлеге составына керүче
шәһәр һәм авыл жирлекләре

| Карта-схемадагы номеры | Муниципаль берәмлек |
|---------------------------|-----------------------------|
| 1 | Алабуга шәһәре |
| 2 | Илмәт авыл жирлеге |
| 3 | Бехтерев авыл жирлеге |
| 4 | Олы Елово авыл жирлеге |
| 5 | Олы Качык авыл жирлеге |
| 6 | Олы Шүрнәк авыл жирлеге |
| 7 | Костенеево авыл жирлеге |
| 8 | Лекарево авыл жирлеге |
| 9 | Морт авыл жирлеге |
| 10 | Мурзиха авыл жирлеге |
| 11 | Поспелово авыл жирлеге |
| 12 | Иске Күклек авыл жирлеге |
| 13 | Иске Юраш авыл жирлеге |
| 14 | Танай авыл жирлеге |
| 15 | Татар Дәм-Дөме авыл жирлеге |
| 16 | Яковлево авыл жирлеге |

»;

2) 3 нче кушымтаның бишенче абзацын түбәндәге редакциядә бәян итәргә:

«Алабуга шәһәре» муниципаль берәмлеге чиге Бехтерев авыл жирлеге белән чиктәш жирдә 15 нче тоташу ноктасыннан алып «Алабуга» махсус икътисадый зонасының төньяк чиге буйлап көнчыгышка таба 1,3 км, көньякка таба 150 м, кибең баручы инешне кисеп үтеп, көнчыгышка таба 950 м, төньякка таба 150 м, көнчыгышка таба 550 м, кибең баручы инешләргә кисеп үтеп, көньякка таба 1,7 км, Алабуга – Гәр – Абалач автомобиль юлына бүлеп бирелгән полосаны кисеп үтеп, көнчыгышка таба 1,0 км, төньякка таба 400 м, 100 м авыл хужалыгы жирләре буйлап кибең баручы инешкә кадәр бара, 350 м агым уңаена аска таба уза, аннары

авыл хужалыгы жирләре буйлап, текә ярны кисеп үтеп, көнчыгышка таба 550 м бара, сынык сызык ясап, көньякка таба 1,1 км бара, алга таба көньякка таба 350 м һәм, чокырны кисеп үтеп, сынык сызык ясап, көнчыгышка таба 4,2 км төньяк чиге буйлап уза, Куйбышев тимер юлы тармагын һәм чокырны кисеп үтеп, көньякка таба 1,2 км көнчыгыш чиге буйлап, сынык сызык ясап, «Алабуга» махсус икътисадый зонасының көньяк-көнчыгыш чиге буйлап көньяк-көнбатышка таба 1,2 км бара, аннары 50 м төньяк-көнчыгышка таба авыл хужалыгы жирләре буйлап, инешне кисеп үтеп, 100 м көньяк-көнчыгышка таба бара, 250 м көньяк-көнбатышка таба, сынык сызык ясап, 700 м көньяк-көнчыгышка таба, 1,4 км көньяк-көнбатышка таба, алга таба көньяк-көнбатышка таба 250 м күмәк бакчаларның төньяк-көнчыгыш чиге буйлап, аннары көньяк-көнбатышка таба 450 м авыл хужалыгы жирләре буйлап, алга таба, федераль әһәмияттәге М-7 «Волга» Мәскәү – Владимир – Түбән Новгород – Казан – Уфа автомобиль юлын кисеп үтеп, көньякка 50 м уза, аннары көнчыгышка таба 2,2 км федераль әһәмияттәге М-7 «Волга» Мәскәү – Владимир – Түбән Новгород – Казан – Уфа автомобиль юлына бүлеп бирелгән полосаның көньяк чиге буйлап, алга таба көньяк-көнбатышка таба 350 м «Алабуга – Ижевск» – Бехтерев автомобиль юлына бүлеп бирелгән полосаның көнбатыш чиге буйлап уза, аннары, «Алабуга – Ижевск» – Бехтерев автомобиль юлына бүлеп бирелгән полосаны кисеп үтеп, төньяк-көнчыгышка таба 100 м авыл хужалыгы жирләре буйлап Кирәмәт инешенә чышмә башына кадәр бара, федераль әһәмияттәге М-7 «Волга» Мәскәү – Владимир – Түбән Новгород – Казан – Уфа автомобиль юлына бүлеп бирелгән полосаны кисеп үтеп, 2,5 км әлеге инеш агымы уңаена аска таба аның Каринка елгасына койган жиренә кадәр бара, 2,7 км әлеге елга агымы уңаена аска таба «Алабуга шәһәре» муниципаль берәмлеге, Бехтерев һәм Пospelово авыл жирлекләре чикләре тоташкан урында Бехтерев авылынан 2,3 км көнчыгышта Каринка елгасында урнашкан 20 нче тоташу ноктасына кадәр бара.»;

3) 5 нче кушымтаның алтынчы абзацын түбәндәге редакциядә бәян итәргә:

«Бехтерев авыл жирлегенә чиге «Алабуга шәһәре» муниципаль берәмлеге белән чиктәш жирдә Бехтерев авыл жирлегенә, «Алабуга шәһәре» муниципаль берәмлеге һәм Олы Качык авыл жирлегенә чикләре тоташкан урында Гәр авылынан 2,1 км көньяк-көнбатышта урнашкан 15 нче тоташу ноктасынан алып «Алабуга» махсус икътисадый зонасының төньяк чиге буйлап көнчыгышка таба 1,3 км, көньякка таба 150 м, кибеп баручы инешне кисеп үтеп, көнчыгышка таба 950 м, төньякка таба 150 м, көнчыгышка таба 550 м, кибеп баручы инешләренә кисеп үтеп, көньякка таба 1,7 км, Алабуга – Гәр – Абалач автомобиль юлына бүлеп бирелгән полосаны кисеп үтеп, көнчыгышка таба 1,0 км, төньякка таба 400 м, 100 м авыл хужалыгы жирләре буйлап кибеп баручы инешкә кадәр бара, 350 м агым уңаена аска таба уза, аннары авыл хужалыгы жирләре буйлап, текә ярны кисеп үтеп, көнчыгышка таба 550 м бара, сынык сызык ясап, көньякка таба 1,1 км бара, алга таба көньякка таба 350 м һәм, чокырны кисеп үтеп, сынык сызык ясап, көнчыгышка таба 4,2 км төньяк чиге буйлап уза, Куйбышев тимер юлы тармагын һәм чокырны кисеп үтеп, көньякка таба 1,2 км көнчыгыш чиге буйлап, сынык сызык ясап, «Алабуга» махсус икътисадый зонасының көньяк-көнчыгыш чиге буйлап көньяк-көнбатышка таба 1,2 км бара,

аннары 50 м төньяк-көнчыгышка таба авыл хужалыгы жирләре буйлап, инешне кисеп үтеп, 100 м көньяк-көнчыгышка таба бара, 250 м көньяк-көнбатышка таба, сынык сызык ясап, 700 м көньяк-көнчыгышка таба, 1,4 км көньяк-көнбатышка таба, алга таба көньяк-көнбатышка таба 250 м күмәк бакчаларның төньяк-көнчыгыш чиге буйлап, аннары көньяк-көнбатышка таба 450 м авыл хужалыгы жирләре буйлап, алга таба, федераль әһәмияттәге М-7 «Волга» Мәскәү – Владимир – Түбән Новгород – Казан – Уфа автомобиль юлын кисеп үтеп, көньякка 50 м уза, аннары көнчыгышка таба 2,2 км федераль әһәмияттәге М-7 «Волга» Мәскәү – Владимир – Түбән Новгород – Казан – Уфа автомобиль юлына бүлеп бирелгән полосаның көньяк чиге буйлап, алга таба көньяк-көнбатышка таба 350 м «Алабуга – Ижевск» – Бехтерев автомобиль юлына бүлеп бирелгән полосаның көнбатыш чиге буйлап уза, аннары, «Алабуга – Ижевск» – Бехтерев автомобиль юлына бүлеп бирелгән полосаны кисеп үтеп, төньяк-көнчыгышка таба 100 м авыл хужалыгы жирләре буйлап Кирәмәт инешенә чышмә башына кадәр бара, федераль әһәмияттәге М-7 «Волга» Мәскәү – Владимир – Түбән Новгород – Казан – Уфа автомобиль юлына бүлеп бирелгән полосаны кисеп үтеп, 2,5 км әлеге инеш агымы уңаена аска таба аның Каринка елгасына койган жиренә кадәр бара, 2,7 км әлеге елга агымы уңаена 20 нче тоташу ноктасына кадәр бара.».

3 статья

Әлеге Закон рәсми басылып чыккан көненнән үз көченә керә.

Татарстан Республикасы
Рәисе



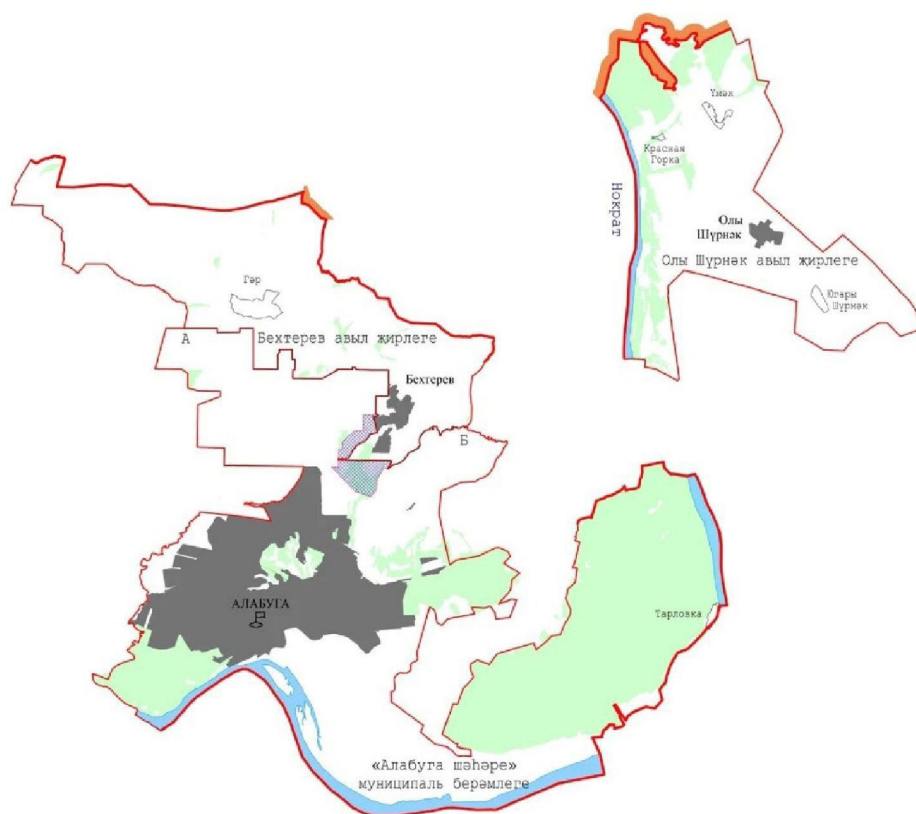
Р.Н. Миңнеханов

Казан, Кремль
2024 ел, 12 октябрь
№ 82-ТРЗ








Муниципаль берәмлекләр чикләренен
үзгәрешләр исәпкә алынган

карта-схемасы

«Аерым муниципаль берәмлекләрнең
территорияләре чикләрен үзгәртү һәм
«Алабуга муниципаль районы»
муниципаль берәмлегенә һәм аның
составындагы муниципаль
берәмлекләрнең территорияләре
чикләрен билгеләү һәм аларның статусы
турында» Татарстан Республикасы
Законына үзгәрешләр кертү хакында»
Татарстан Республикасы Законына
кушымта



Шартлы билгеләр

-  - Татарстан Республикасы чиге
-  - Алабуга муниципаль районы чиге
-  - муниципаль берәмлекләр чикләре
-  - Бехтерев авыл жирлеге һәм «Алабуга шәһәре» муниципаль берәмлегенә чиктәш чиге
-  - жирлекнең административ үзәге
-  - торак пунктлар
-  - Алабуга муниципаль районының «Алабуга шәһәре» муниципаль берәмлеге территориясә составына кертелә торган Алабуга муниципаль районының Бехтерев авыл жирлеге территориясә