

**Казан шәһәре Башкарма комитетының
2024 елның 4 октябрдәге 4192 номерлы карары**

**Совет районының Фиалковая урамындагы
территорияне ызанлау проектына раслау турында**

Территорияне шәһәр төзелеше документлары белән тәмин итү максатыннан, «Казан шәһәрен үстерү институты» муниципаль бюджет учреждениесе өчен 2023-2024 елларга муниципаль бирем нигезендә, Россия Федерациясе Шәһәр төзелеше кодексының 43, 45, 46 статьяларына, 2022 елның 8 мартындагы 46-ФЗ номерлы «Россия Федерациясенә аерым закон актларына үзгәрешләр кертү турында»гы федераль законның 18 статьясына, Россия Федерациясе Хөкүмәтенә 2022 елның 2 апрелдәге 575 номерлы «Территорияне планлаштыру буенча документларны әзерләү, килештерү, раслау, гамәлдә булу вакытын озайту, жир кишәрлекләренә шәһәр төзелеше планнары, капитал төзелеш объектларын төзүгә рөхсәтләр, файдалануга тапшыруга рөхсәтләр бирү үзенчәлекләре турында»гы карарына, Татарстан Республикасы Министрлар Кабинетының 2022 елның 27 июлдәге 722 номерлы «2022, 2023 һәм 2024 елларда территорияне планлаштыру проектларын, территорияне ызанлау проектларын раслау һәм, жәмәгатьчелек белән фикер алышулар яки ачык тыңлаулар үткәrmичә, әлеге проектларга үзгәрешләр кертү очракларын билгеләү турында»гы карарына таянып, **каrar бирәм:**

1. Совет районының Фиалковая урамындагы территорияне ызанлау проектына әлеге карарга кушымта нигезендә расларга.

2. Әлеге карарны, ызанлау проекты территориясе чикләренә характерлы нокталары координаталары исемлегеннән, ясала торган жир кишәрлекләре чикләренә характерлы нокталары координаталары исемлегеннән, транзит коммуникацияләренә планлаштырыла торган сервитутлары чикләренә характерлы нокталары координаталары исемлегеннән (кушымта) (хезмәт урынында файдалану өчен материаллар) тыш, «Муниципаль хокукый актлар һәм башка рәсми мәгълүмат» челтәр басмасында (www.docskzn.ru) бастырып чыгарырга.

3. Әлеге қарарны, ызыңлау проекты территориясе чикләренең характерлы нокталары координаталары исемлегеннен, ясала торған жир кишәрлекләре чикләренең характерлы нокталары координаталары исемлегеннен, транзит коммуникацияләренең планлаштырыла торған сервитутлары чикләренең характерлы нокталары координаталары исемлегеннен (кушымта) (хезмәт урынында файдалану өчен материаллар) тыш, Казан шәһәре жирле үзидарә органнарының рәсми порталында (www.kzn.ru) һәм Татарстан Республикасы хокукый мәғлүматының рәсми порталында (www.pravo.tatarstan.ru) урнаштырырга.

4. Әлеге қарар рәсми рәвештә басылып чыкканнан соң гамәлгә керә дип билгеләргә.

5. «Казан шәһәрен үстерү институты» муниципаль бюджет учреждениесенә:

5.1. әлеге қарарға кушымта нигезендә жир кишәрлекләрен дәүләт кадастр исәбенә кую һәм ясала торған жир кишәрлекләренә карата муниципаль милек хокукын теркәү өчен Дәүләт теркәве, кадастр һәм картография федераль хезмәтенең Татарстан Республикасы буенча идарәсенә ышанычнамәсез мөрәжәгать итәргә;

5.2. жир кишәрлекләрен дәүләт кадастр исәбенә куйганнан соң, адреслы номер бирү һәм белешмәләрне Дәүләт адреслар реестрына кертү өчен, Казан шәһәре Башкарма комитетының Архитектура һәм шәһәр төзелеше идарәсенә жир кишәрлекләренең кадастр номерлары турында мәғлүмат бирергә.

6. Жир кишәрлекләреннен алга таба файдаланганда:

6.1. инженерлык-техник тәмин итү чөлтәрләренең куркынычсызлыгын һәм әлеге чөлтәрләрне эксплуатацияләүче оешмалар өчен аларга тоткарлыксыз керүне тәмин итәргә;

6.2. территориядән файдалануның махсус шартлары булган зоналар өчен билгеләнгән чөкләүләрне үтәргә.

7. Әлеге қарарның үтөлешен контрольдә тотуны Казан шәһәре Башкарма комитеты Житәкчесенең беренче урынбасары А.Р.Нигъмәтжановка йөкләргә.

Житәкче

Р.Г.Гафаров

Казан шәһәре
Башкарма комитетының
2024 елның 4 октябрдәге
4192 номерлы карары белән
расланды

Совет районының Фиалковая урамындагы территорияне ызанлау проекты

Территорияне ызанлау проекты түбәндәгеләрдән гыйбарәт:

- I. Территорияне ызанлау проекты турында нигезләмә.
- II. Территорияне ызанлау сызымы.

Ызанлау проекты территориясе чикләренең характерлы нокталары координаталары исемлеге, ясала торган жир кишәрлекләре чикләренең характерлы нокталары координаталары исемлеге, транзит коммуникацияләрнең планлаштырыла торган сервитутлары чикләренең характерлы нокталары координаталары исемлеге хезмәт урынында файдалана торган материаллар булып санала һәм «Муниципаль хокукый актлар һәм башка рәсми мәгълүмат» челтәр басмасында (www.docskzn.ru) бастырып чыгарылырга, Казан шәһәре жирле үзидарә органнарының рәсми порталында (www.kzn.ru) һәм Татарстан Республикасы хокукый мәгълүматының рәсми порталында (www.pravo.tatarstan.ru) урнаштырылырга тиеш түгел.

I. Территорияне ызанлау проекты турында нигезләмә

Әлеге проект белән, милек хокукында Казан шәһәре муниципаль берәмлегенә караган, рөхсәт ителгән файдалану төре торак йорт төзү һәм авыл хужалыгы продукциясе үстерү булган, 16:50:350103:801 кадастр номерлы жир кишәрлеген; милек хокукында Казан шәһәре муниципаль берәмлегенә караган, рөхсәт ителгән файдалану төре торак йорт төзү һәм авыл хужалыгы продукциясе үстерү булган, 16:50:350103:817 кадастр номерлы жир кишәрлеген; милек хокукында Казан шәһәре муниципаль берәмлегенә караган, рөхсәт ителгән файдалану төре гомуми файдаланудагы территория (яшелләндерү) (16 нчы төр) булган, 16:50:350103:1871 кадастр номерлы жир кишәрлеген; милек хокукында Казан шәһәре муниципаль берәмлегенә караган, рөхсәт ителгән файдалану төре запас (код 12.3) булган, 16:50:350103:2431 кадастр номерлы жир кишәрлеген; милек хокукында Казан шәһәре муниципаль берәмлегенә караган, рөхсәт

ителгэн файдалану төре запас (код 12.3) булган, 16:50:350103:2435 кадастр номерлы жир кишәрлеген; милек хокукында Казан шәһәре муниципаль берәмлегенә караган, рөхсәт ителгән файдалану төре мәктәпкәчә, башлангыч һәм урта гомуми белем бирү булган, 16:50:350103:2939 кадастр номерлы жир кишәрлеген һәм дәүләт милке чикләнмәгән жирләрне яңадан бүлөп, Россия Федерациясә Жир кодексының 11.2 статьясының 3 пункты нигезендә ясала торган :ЗУ1, :ЗУ3-:ЗУ10, :ЗУ13-:ЗУ15 жир кишәрлекләренә 16:50:350103:2431, 16:50:350103:2435 кадастр номерлы беренчел жир кишәрлекләренә рөхсәт ителгән файдалану төрен (запас (код 12.3)), :ЗУ2, :ЗУ11, :ЗУ12 жир кишәрлекләренә 16:50:350103:1871 кадастр номерлы беренчел жир кишәрлегенә рөхсәт ителгән файдалану төрен (гомуми файдаланудагы территория (яшелләндрү) (16 нчы төр)) билгеләп, 15 жир кишәрлеге ясау күздә тотыла.

Кадастр эшләрен башкарганнан соң, ясала торган :ЗУ1-:ЗУ15 жир кишәрлекләренә рөхсәт ителгән файдалану төрен таблица нигезендә билгеләргә кирәк.

Жир кишәрлеге номеры	Кишәрлек майданы, кв.м	Кишәрлектән рөхсәт ителгән файдалану төре	Беренчел жир кишәрлегенә кадастр номеры	Искәрмә
:ЗУ1	8109	Мәдәният-ял эшчәнлеге объектлары	16:50:350103:801, 16:50:350103:817, 16:50:350103:1871, 16:50:350103:2431, 16:50:350103:2435, 16:50:350103:2939, дәүләт милке чикләнмәгән жирләр	-
:ЗУ2	38078	Территорияне төзекләндерү		-
:ЗУ3	4331	Эчке хокук тәртибен тәмин итү		-
:ЗУ4	4277	Амбулатор-поликлиника хезмәте күрсәтү		-
:ЗУ5	1004	Элемтә хезмәте күрсәтү		-
:ЗУ6	1007	Элемтә хезмәте күрсәтү		-
:ЗУ7	1010	Элемтә хезмәте күрсәтү		-
:ЗУ8	1005	Кибетләр		Жир кишәрлегеннән рөхсәт ителгән файдалануның шартлы рөхсәт ителгән төрен алу процедурасын узу
:ЗУ9	1005	Кибетләр		

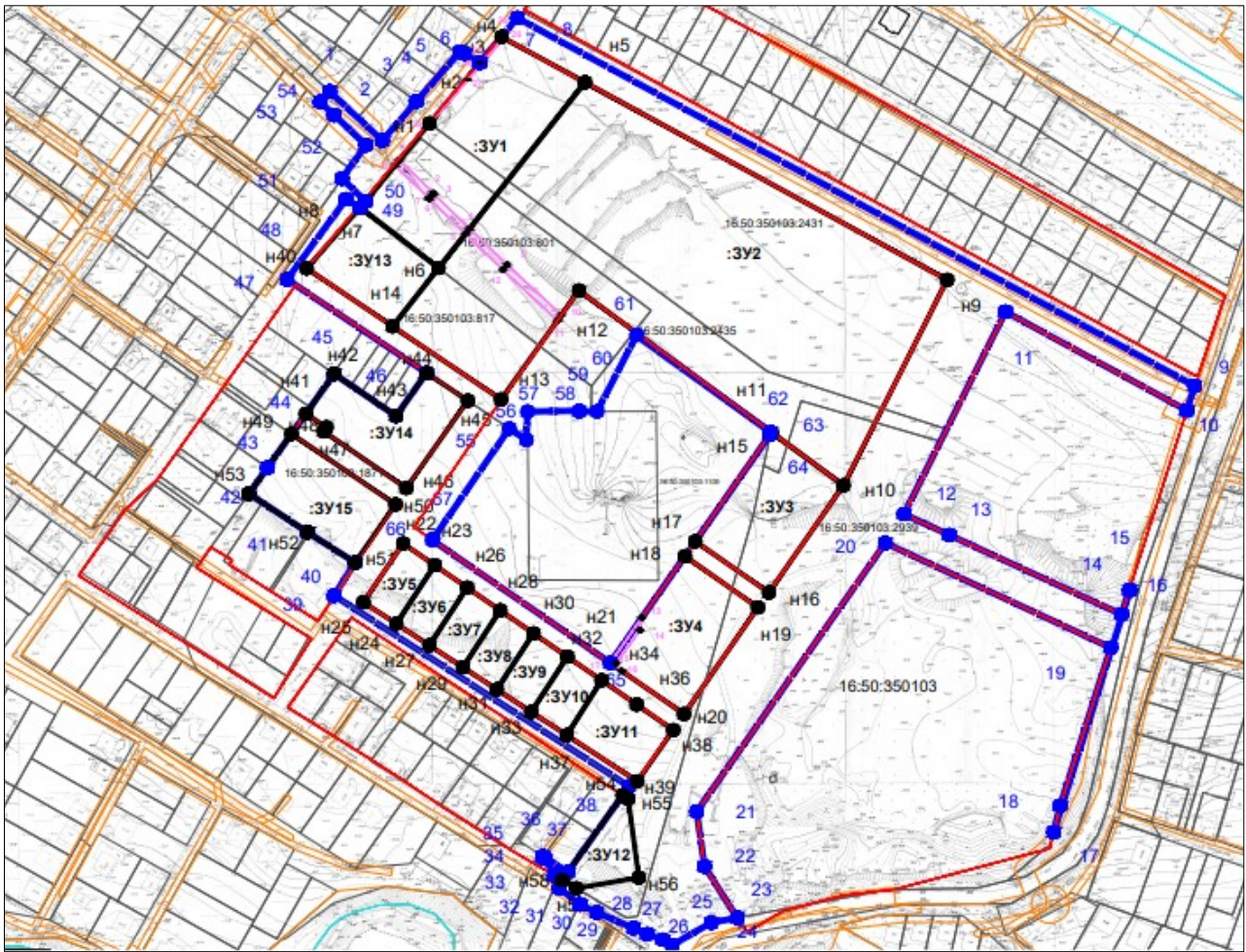
Жир кишәрлеге номеры	Кишәрлек майданы, кв.м	Кишәрлектән рөхсәт ителгән файдалану төре	Беренчел жир кишәрлегенең кадастр номеры	Искәрмә
:ЗУ10	1010	Кибетләр		шарты белән кибетләр – рөхсәт ителгән файдалану төрен билгеләү мөмкин
:ЗУ11	2011	Территорияне төзекләндерү		-
:ЗУ12	1363	Территорияне төзекләндерү		-
:ЗУ13	2881	Эчке хокук тәртибен тәмин итү		-
:ЗУ14	3384	Запас		-
:ЗУ15	3351	Запас		-












Жир кишәрлекләре түбәндәгеләрне тәмин итәргә тиеш:

- ихтыяж булганда һәм яңа инженерлык коммуникацияләрен салу өчен башка трассаны сайлау мөмкинлеге булмаганда, жир кишәрлеге хужасы белән килештереп, тоткарлыксыз керү мөмкинлеген;

- гамәлдәге инженерлык коммуникацияләрен ремонтлау һәм аларга хезмәт күрсәтү өчен, жир кишәрлеге хужасы белән килештереп, эксплуатацияләүче оешмаларның тоткарлыксыз керү мөмкинлеген.

II. Территорияне ызанлау сызымы



Условные обозначения	
	Граница проекта межевания
	Границы существующих земельных участков
	Границы образуемых земельных участков
	Красные линии существующие
	Граница кадастрового квартала
	Обозначение исходного земельного участка
16:50:350103:801 16:50:350103:817	Кадастровые номера исходных земельных участков
16:50:350103:1100	Кадастровый номер существующего земельного участка
16:50:350103	Номер кадастрового квартала
	Зоны с особыми условиями использования территорий
	Граница сервитута
	Номера характерных точек границ сервитута
	Номера характерных точек границ проекта межевания
	Номера характерных точек границ образуемых земельных участков
:ЗУ1	Обозначение образуемых земельных участков