



ПРИКАЗ

02.04.2024

БОЕРЫК

№

107-П

Казан шәһәре

Татарстан Республикасы, Казан шәһәре, Толстой урамы, 14 нче йорт адресы буенча урнашкан 1838 – 1841 елларга караган «Затлы кызлар институты бинасы» төбәк әһәмиятендәге мәдәни мирас объекты территориясе чикләрен раслау турында

2002 нче елның 25 нче июнендә гамәлгә кергән «Россия Федерациясе халыкларының мәдәни мирас объектлары (тарихи һәм мәдәни ядкарьләр) турында»гы 73-ФЗ номерлы Федераль закон, 2005 нче елның 1 нче апрелендә гамәлгә кергән «Татарстан Республикасында мәдәни мирас объектлары турында»гы 60-ТРЗ номерлы Татарстан Республикасы Законы нигезендә, региональ әһәмияттәге мәдәни мирас объектларын һәм аларның территорияләрен шәһәр төзелеше эшчәнлеген жайга салу объектлары буларак саклап калу һәм дәүләт саклавы астына максатларында боерам:

1. Әлеге боерыкка караган кушымта нигезендә, Татарстан Республикасы, Казан шәһәре, Толстой урамы, 14 нче йорт адресы буенча урнашкан 1838 – 1841 елларга караган «Затлы кызлар институты бинасы» төбәк әһәмиятендәге мәдәни мирас объекты территориясе чикләрен расларга.

2. Татарстан Республикасы мәдәни мирас объектларын саклау комитетының 2019 елның 16 нчы августында гамәлгә кергән, «Казан шәһәре, Толстой урамы, 14 нче йорт адресы буенча урнашкан «Затлы кызлар институты бинасы, 1838-1841 еллар архитекторлары М. П. Коринфский, Ф. И. Петонди, А. И. Песке төбәк өчен әһәмиятле мәдәни мирас объекты чикләрен раслау турында»гы 85-П номерлы боерыгын көчен югалткан дип танырга.

3. Боерыкның үтәлешен контрольдә тотуны үз өстемә алам.

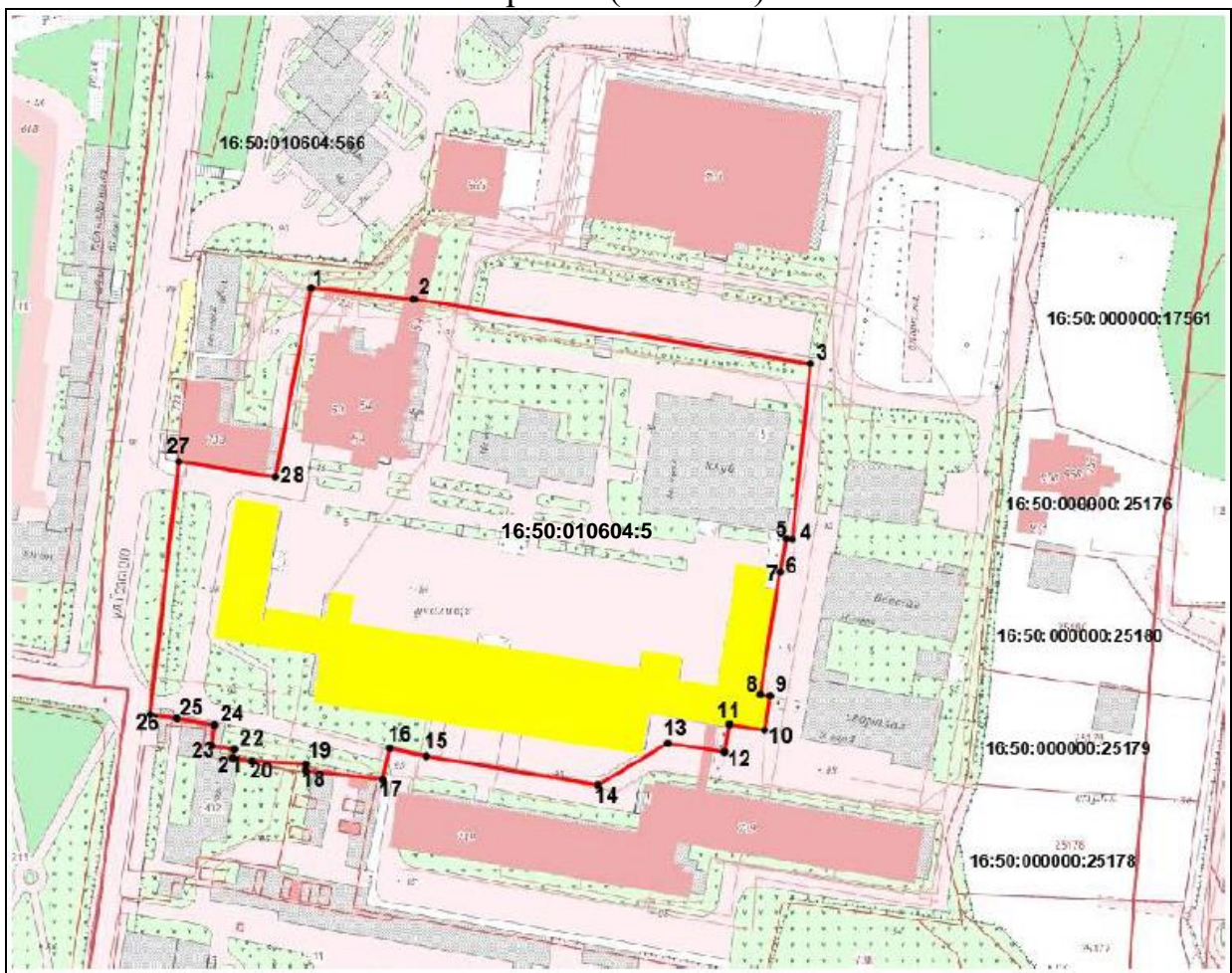
Рәис

И.Н. Гуцин

Татарстан Республикасы мәдәни
мирас объектларын саклау
комитетының 2024 нче елның 2 нче
апрелендәге 107-П номерлы
боерыгына караган кушымта




Татарстан Республикасы, Казан шәһәре, Толстой урамы, 14 нче йорт адресы буенча
урнашкан 1838 – 1841 елларга караган «Затлы кызлар институты бинасы» төбәк
әһәмиятендәге мәдәни мирас объекты
территориясе чикләре

Татарстан Республикасы, Казан шәһәре, Толстой урамы, 14 нче йорт адресы буенча
урнашкан 1838 – 1841 елларга караган «Затлы кызлар институты бинасы» төбәк
әһәмиятендәге мәдәни мирас объекты территориясе чикләренә
картасы (схемасы)



Масштабы 1:500

Кулланыла торган шартлы билгеләр һәм аңлатмалар:

	- мәдәни мирас объекты
	- мәдәни мирас объекты территориясе чикләре
1 •	- мәдәни мирас объекты чикләренә характерлы ноктасы
16:50:010604:5	- жир кишәрлегенә кадастр номеры
	- ЕГРН мәгълүматлары буенча, жир кишәрлекләренә чикләре

Татарстан Республикасы, Казан шәһәре, Толстой урамы, 14 нче йорт адресы буенча урнашкан 1838 – 1841 елларга караган «Затлы кызлар институты бинасы» төбәк әһәмиятендәге мәдәни мирас объекты территориясе чикләренен картографик тасвирламасы

Татарстан Республикасы, Казан шәһәре, Толстой урамы, 14 нче йорт адресы буенча урнашкан 1838 – 1841 елларга караган «Затлы кызлар институты бинасы» төбәк әһәмиятендәге мәдәни мирас объекты территориясе чикләре түбәндәге урыннардан уза:

Чикнең узу урыны		Чикнең узу урынының тасвирламасы
ноктадан	ноктага кадәр	
1	2	3
1	3	«Затлы кызлар институты бинасы» мәдәни мирас объекты территориясендә урнашкан клуб бинасы янындагы 1 нче ноктадан, көньяк-көнчыгыш юнәлештә, кадастр номеры 16:50:010604:5 булган жир кишәрлегенен квартал эчендәге территориясе буйлап, 158,6 метр ераклыктагы 3 нче ноктага кадәр;
3	10	3 нче ноктадан көньяк-көнбатыш юнәлештә, ашханә бинасы һәм «Затлы кызлар институты бинасы» мәдәни мирас объекты буйлап, 121,1 метр ераклыктагы 10 нчы ноктага кадәр;
10	11	10 нчы ноктадан төньяк-көнбатыш юнәлештә, «Затлы кызлар институты бинасы» мәдәни мирас объекты буйлап, 11,4 метр ераклыктагы 11 нче ноктага кадәр;
11	14	11 нче ноктадан көньяк-көнбатыш юнәлештә, кадастр номеры 16:50:010604:5 булган жир кишәрлегенен квартал эчендәге территориясе буйлап, 52,5 метр ераклыктагы 14 нче ноктага кадәр
14	26	14 нче ноктадан көнбатыш юнәлештә, кадастр номеры 16:50:010604:5 булган жир кишәрлегенен квартал эчендәге территориясе буйлап, 161,9 метр ераклыктагы 26 нчы ноктага кадәр;
26	27	26 нчы ноктадан төньяк-көнчыгыш юнәлештә, кадастр номеры 16:50:010604:5 булган жир кишәрлегенен чиге буйлап, 79,8 метр ераклыктагы 27 нче ноктага кадәр;
27	28	27 нче ноктадан көньяк-көнчыгыш юнәлештә, кадастр номеры 16:50:010604:5 булган жир кишәрлегенен квартал эчендәге территориясе буйлап, 30,8 метр ераклыктагы 28 нче ноктага кадәр;
28	1	28 нче ноктадан төньяк-көнчыгыш юнәлештә, 16:50:010604:5 кадастр номерлы жир кишәрлегенен квартал эчендәге территориясе буйлап, 60,3 метр ераклыктагы 1 нче ноктага кадәр.

Татарстан Республикасы, Казан шәһәре, Толстой урамы, 14 нче йорт адресы буенча урнашкан 1838 – 1841 елларга караган «Затлы кызлар институты бинасы» төбәк әһәмиятендәге мәдәни мирас объекты территориясе чикләренен характерлы нокталар таблицасы

№	Жирле координаталар системасында характерлы нокталарның координаталары (МСК-16)	
	X	Y
1	476650.20	1306840.39
2	476646.62	1306872.56
3	476626.46	1306997.18
4	476571.41	1306991.44
5	476571.63	1306989.64
6	476561.19	1306987.79
7	476561.24	1306987.43
8	476522.84	1306981.33
9	476522.33	1306984.47
10	476511.58	1306982.79
11	476513.47	1306971.54
12	476504.78	1306970.09
13	476507.52	1306952.18
14	476494.39	1306930.24
15	476503.50	1306876.16
16	476506.01	1306865.15
17	476496.15	1306862.91
18	476498.97	1306838.75
19	476500.96	1306839.18
20	476502.04	1306821.66
21	476503.08	1306815.75
22	476505.66	1306816.13
23	476506.76	1306809.25
24	476513.25	1306810.05
25	476515.29	1306798.05
26	476516.55	1306789.74
27	476595.79	1306798.75
28	476590.99	1306829.19
1	476650.20	1306840.39