

**Казан шәһәре Башкарма комитетының  
2024 елның 30 сентябрдәге 4126 номерлы карары**

**Казан шәһәре Идел буе районының  
Авангард һәм Сормово урамнары чикләрендәге  
территорияне планлаштыру проектын раслау турында**

«Казан шәһәрен үстерү институты» муниципаль бюджет учреждениесе гаризасы нигезендә, территорияне шәһәр төзелеше документлары белән тәмин итү максатыннан, Россия Федерациясе Шәһәр төзелеше кодексының 42, 45, 46 статьяларына, Россия Федерациясе Хөкүмәтенең 2022 елның 2 апрелдәге 575 номерлы «Территорияне планлаштыру буенча документларны эзерләү, килештерү, раслау, гамәлдә булу вакытын озайту, жир кишәрлекләренең шәһәр төзелеше планнары, капитал төзелеш объектларын төзүгә рөхсәтләр, файдалануга тапшыруга рөхсәтләр бирү үзенчәлекләре турында»гы карарына, Казан шәһәре Башкарма комитетының 2021 елның 18 июнендәге 1523 номерлы «Казан шәһәренең Идел буе районындагы Авангард һәм Сормово урамнары чикләрендә территорияне планлаштыру документларын эзерләү турында»гы карарына таянып, 2024 елның 25 июленнән алып 2024 елның 15 августына кадәр уздырылган жәмәгатьчелек белән фикер алышу нәтижеләрен исәпкә алып, **каrar бирәм:**

1. Казан шәһәренең Идел буе районындагы Авангард һәм Сормово урамнары чикләрендә территорияне планлаштыру проектын расларга (кушымта итеп бирелә).

2. Билгеләнә торган кызыл линияләрнең характерлы нокталары координаталары исемлегеннән кала (хезмәт урынында файдалана торган материал), әлеге карарны «Муниципаль хокукый актлар һәм башка рәсми мәгълүмат» ([www.docskzn.ru](http://www.docskzn.ru)) челтәр басмасында бастырып чыгарырга.

3. Билгеләнә торган кызыл линияләрнең характерлы нокталары координаталары исемлегеннән кала (хезмәт урынында файдалана торган материал), әлеге карарны Казан шәһәре жирле үзидарә органнарының рәсми

порталында ([www.kzn.ru](http://www.kzn.ru)) һәм Татарстан Республикасы хокукый мәгълүматының рәсми порталында ([www.pravo.tatarstan.ru](http://www.pravo.tatarstan.ru)) бастырып чыгарырга.

4. Әлеге карар рәсми басылып чыккан көннән гамәлгә керә дип билгеләргә.

5. Әлеге карарның үтәлешен контрольдә тотуны Казан шәһәре Башкарма комитеты Житәкчесенең беренче урынбасары А.Р.Нигъмәтжановка йөкләргә.

**Житәкче**

**Р.Г.Гафаров**

Кушымта  
Казан шәһәре Башкарма комитетының  
2024 елның 30 сентябрдәгә  
4126 номерлы карары белән  
расланды

**Казан шәһәре Идел буе районының  
Авангард һәм Сормово урамнары чикләрендәгә  
территорияне планлаштыру проекты**

Казан шәһәре Идел буе районының Авангард һәм Сормово урамнары чикләрендәгә территорияне планлаштыру проектының (алга таба – планлаштыру проекты) төп өлеше түбәндәгә проект материалларыннан тора:

I. Кызыл линияләрне, планлаштыру структурасының гамәлдәгә һәм планлаштырыла торган элементлары чикләрен, капитал төзелеш объектларын урнаштыру планлаштырыла торган зоналар чикләрен күрсәтеп, территорияне планлаштыру сызымы.

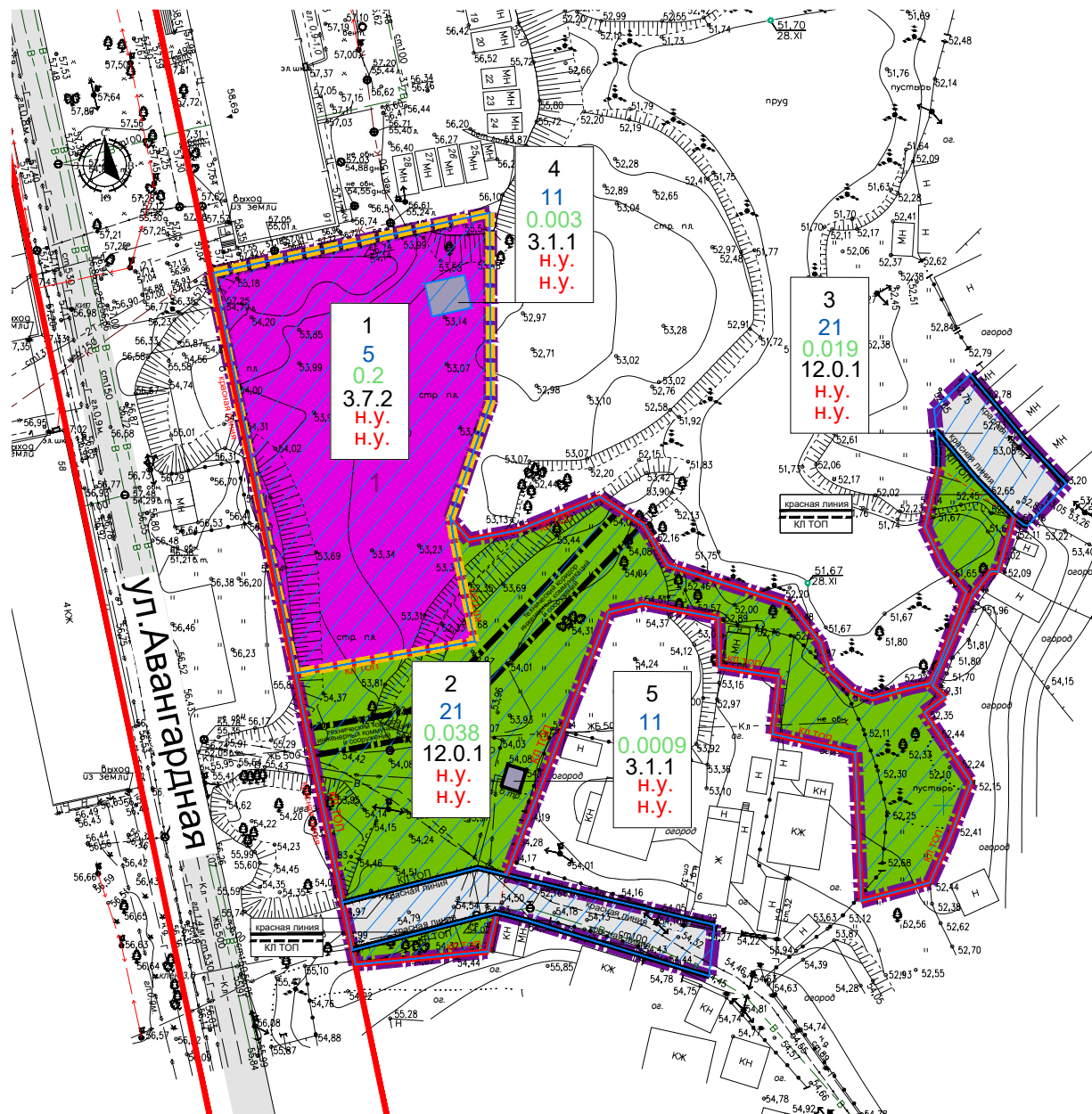
II. Кызыл линияләр күрсәтелгән, билгеләнә торган кызыл линияләрнең характерлы нокталары координаталары исемлеге теркәлгән территорияне планлаштыру проекты сызымы.

III. Капитал төзелеш объектларын урнаштыру, территорияне план буенча үстерү характеристикалары, шул исәптән төзелешнең тыгызлыгы һәм параметрлары, социаль, транспорт хезмәте күрсәтү һәм инженерлык-техник яктан тәмин итү системаларын үстерү характеристикалары турында нигезләмә.


















IV. Территорияне план буенча үстерүнең чираты турында нигезләмә.

Билгеләнән торган кызыл линияләрнең характерлы нокталары координаталары исемлеге хезмәт урынында файдалана торган материал булып тора һәм «Муниципаль хокукый актлар һәм башка рәсми мәгълүмат» челтәр басмасында ([www.docskzn.ru](http://www.docskzn.ru)) бастырылырга һәм Казан шәһәре жирле үзидарә органнарының рәсми порталында ([www.kzn.ru](http://www.kzn.ru)) һәм Татарстан Республикасы хокукый мәгълүматының рәсми порталында ([www.pravo.tatarstan.ru](http://www.pravo.tatarstan.ru)) урнаштырылырга тиеш түгел.

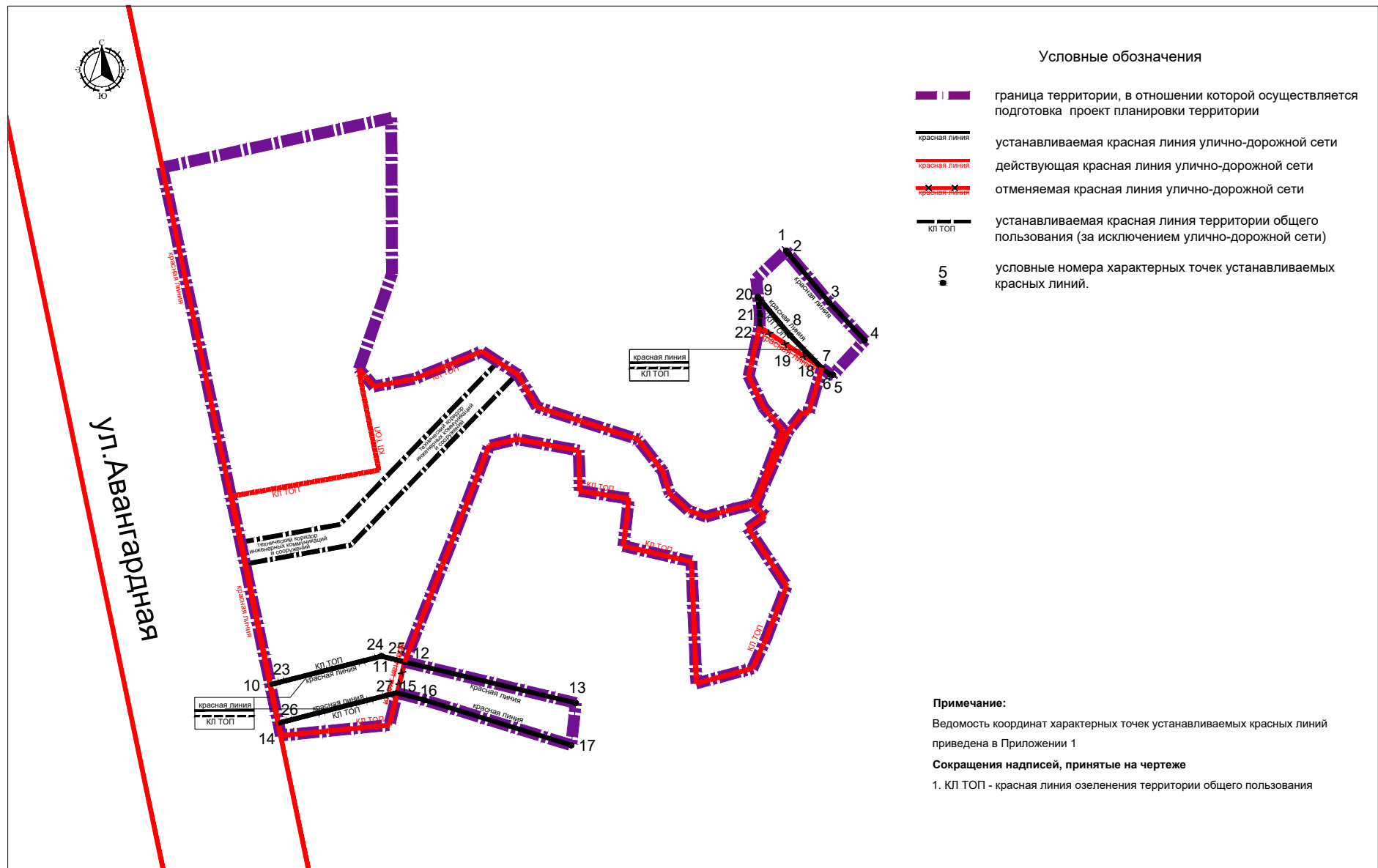
I. Чертеж планировки территории с указанием красных линий, границ существующих и планируемых элементов планировочной структуры, границ зон планируемого размещения объектов капитального строительства



УСЛОВНЫЕ ОБОЗНАЧЕНИЯ

-  граница территории, в отношении которой осуществляется подготовка проект планировки территории
-  граница элемента планировочной структуры
-  устанавливаемая красная линия улично-дорожной сети
-  действующая красная линия улично-дорожной сети
-  действующая красная линия территории общего пользования (за исключением улично-дорожной сети)
-  устанавливаемая красная линия территории общего пользования (за исключением улично-дорожной сети)
-  граница планируемого технического коридора инженерных коммуникаций и сооружений
-  порядковый номер зоны размещения
-  вид зоны размещения объектов капитального строительства
-  площадь зоны размещения, га
-  коды видов разрешенного использования
-  зона планируемого размещения объектов культурного назначения
-  зона существующего размещения объектов инженерной инфраструктуры
-  зона планируемого размещения объектов инженерной инфраструктуры
-  зона размещения озелененных территории общего пользования
-  зона размещения объектов улично-дорожной сети
-  здание мечети

II. Чертеж проекта планировки территории с указанием красных линий



**III. Капиталь төзелеш объектларын урнаштыру,  
территорияне план буенча үстерү характеристикалары,  
шул исәптән төзелешнең тыгызлыгы һәм параметрлары,  
социаль, транспорт хезмәте күрсәтү һәм инженерлык-техник яктан  
тәмин итү системаларын үстерү характеристикалары турында  
нигезләмә**

**1. Территорияне планлаштыру проектының чикләре**

Проектлаштыру территориясе Казан шәһәренең Идел буе районында урнашкан.

Әлеге проект чикләренә Урта Кабан күле ярында урнашкан, көнбатыштан Авангард урамы белән чикләнгән территория керә.

**2. Территория характеристикалары**

Территорияне планлаштыру проектының мәйданы 0,5 га тәшкил итә.

Планлаштыру проекты белән түбәндәгеләр каралган:

- дини билгеләнештәге объектны (мәчетне) план буенча урнаштыру зонасы,

- гомуми кулланыштагы яшелләндерелгән территорияләр зонасы;

- урам-юл челтәре зонасы;

Инженерлык инфраструктурасы объектларын план буенча урнаштыру зонасы.

**3. Транспорт хезмәте күрсәтү системасын үстерү  
характеристикалары**

Территорияне планлаштыру проекты белән 77 м озынлыктагы жирле эһәмияттәге урамнар төзү каралган.

**4. Инженерлык-техник тәмин итү системасын үстерү  
характеристикалары:**

4.1. Су белән тәмин итү.

Әлеге төзелештә хужалыкта куллану һәм эчү өчен тәүлеклек су чыгымы 11,16 куб.м/тәүлек тәшкил итә, елның жәйге вакытында территориягә сибү өчен су чыгымы – 1,66 куб.м/тәүлек.

«Водоканал» муниципаль унитар предприятиесенең 2024 елның 11 мартындагы 6622/06/16-29 номерлы техник шартлары нигезендә Авангард урамы буенча Ø315 мм лы суүткәргечтән планлаштыру проекты территориясен су белән тәмин итү каралган.

Су белән тәмин итү системасы хужалык һәм янғын сүндерү өчен булган ихтыяжларны берләштереп кабул ителә.

Проектлана торган челтәрләрнең гомуми озынлыгы – 0,03 км. Проектлана торган суүткәргеч челтәрләрнең күләме 2,3 метрдан 3,0 метрга кадәр житәчәк.

Тышкы янғын сүндерүгә суның максимал сарыф ителүе 15,0 л/тәүлек (мәчет,  $V=6550,4$  куб.м), бер үк вакытта килеп чыккан янғыннар саны – 1.

Эчке янғын сүндерүгә суның чыгымнары – 2,5 л/сек (10.13130 номерлы «Янғынга каршы көрәш системалары. Эчке янғынга каршы суүткәргеч. Проектлау нормалары һәм кагыйдәләре» кагыйдәләре җыелмасы).

#### 4.2. Су чыгару.

Карап тикшерелә торган территориядә агынты суларның тәүлеклек чыгымы тәүлеккә 3656,4 куб.м тәшкил итәчәк.

«Водоканал» муниципаль унитар предприятиесенең 2024 елның 11 мартындагы 6622/06/16-29 номерлы техник шартлары нигезендә проектлана торган төзелешләрдән көнкүреш агынты суларны читкә чыгару өчен, гамәлдәге канализация коллекторына тоташтырып, көнкүреш канализациясе челтәрләрне проектлау күздә тотыла.

Проектлана торган канализация челтәрләрнең гомуми озынлыгы – 0,08 км. Үзагышлы канализация челтәрләре 1,6-1,8 м тирәнлеккә салынган.

#### 4.3. Яңгыр канализациясе.

Жир өсте суларының территориядән агып чыгуы 34,52 л/сек тәшкил итәчәк.

Яңгыр канализациясе Казан шәһәре Башкарма комитеты Тышкы төзекләндерү комитетының 2024 елның 7 мартындагы 02-41/612 номерлы техник шартлары нигезендә каралган.

Проект белән төзелеш территориясе янында урнашкан яңгыр канализациясенең Ø500 мм тимер-бетон торбаларын, алга таба рельефка чыгарып, полиэтилен торбаларга күчереп салырга тәкъдим ителә.

#### 4.4. Жылылык белән тээмин итү.

Проектлана торган төзелешкә исәпләүләр нигезендә жылыга ихтыяж 0,65 МВт (0,56 Гкал/сәг) тәшкил итәчәк.

Мәчетне жылылык белән тээмин итү өчен пар казаннары 0,35 МВт (1 данә) һәм 0,30 МВт (1 данә) булган БМК-1 блоклы-модульле котельный төзү каралган.

Котельныйның егәрлеге – 0,65 МВт (0,56 Гкал/сәг). Жылылык үткәргеч торбаларның параметрлары – 110°-70°С.

Проектта проектлана торган БМК-1 жылылык челтәрен салу каралган. Жылылык үткәргечләр – 2Ø133 мм.

ОДК системасы белән жиһазландырылган, полиэтилен тышчалы пенополиуретаннан торган ике торбалы жылылык челтәрләрен каналсыз салу күздә тотыла.

Жылылык челтәрләренен уртача тирәнлеге – 1,8 м.

#### 4.5. Газ белән тээмин итү.

Блоклы-модульле котельныйга газ сарыф ителүе – 77,7 куб.м/сәг.

Уртача басымлы Ø110x10 газүткәргечен салу каралган, озынлыгы – 55 м.

#### 4.6. Электр белән тээмин итү.

«Челтәр компаниясе» акционерлык жәмгыятенен 2023 елның 19 декабрендәге К/Тг/ТП/23-918 номерлы хаты нигезендә туклану үзәге булып «Искож» подстанциясе кабул ителә.

Исәпләүләр нигезендә 76,79 кВт электр куллануны тәшкил итә.

Территорияне төзү буенча эшләнган планлаштыру карарларын исәпкә алып, түбәндәге чаралар каралган:

- китерә торган КЛ 10 кВ төзү – 1,1 км;
- ТП-1 – 2×100 кВ·А төзү (кертәп төзелгән трансформатор подстанциясен урнаштырырга мөмкин);
- ВРУ-0,4 кВ урнаштыру;
- өч фазалы ток кабул итү жайланмаларын тулы булмаган режимда 0,4 кВ га кертүдә саклану рәвешендә сүндерү, жиргә тоташтыру (бер фазалы ток кабул итү жайланмаларын артык көчәнештән саклау);
- электр белән тээмин итүнең тышкы челтәрендә көчәнешнең технологик яктан кимүе һәм кыска вакытлы өзеклекләр килеп чыкканда, кайбер ток кабул итү жайланмалары өчен өзлексез туклану агрегатларын урнаштыру.

Электр тапшыруның жир асты кабель линияләре буйлап саклау зонасы кырый кабельләрдән горизонталь буенча 1 м ераклыкта линиянең ике ягында



торган параллель вертикаль яссылыклар белән чиклэнгән жир кишәрлеге рәвешендә урнаштырыла.

**5. Урам-юл челтәре өчен мәжбүри алынырга (резервланырга) тиешле жир кишәрлекләре исемлеге**

<b>№ т/б</b>	<b>Объектның кадастр номеры, билгеләнеше, исәп номеры</b>	<b>Жир участогының майданы, кв.м</b>	<b>Ясала торган жир кишәрлегеннән рөхсәт ителгән файдалану төре</b>	<b>Мәжбүри алу</b>
	16:50:080305:5	366 кв.м	Урам-юл челтәре (код 12.0.1)	Өлешчә мәжбүри алу

**IV. Территорияне план буенча үстерү чираты турында нигезләмә**

Проектлаштыру һәм төзелеш этаплары

1. Проект документларын башкару һәм мәчетне төзү;
2. Инженерлык коммуникацияләрен салу;
3. Территорияне төзекләндерү.

---