

**Казан шәһәре Башкарма комитетының
2024 елның 30 сентябрдәге 4073 номерлы карары**

**Киров районының Вокзал һәм Путейская урамнары киселешендәге
территорияне ызанлау проектына раслау турында**

Территорияне шәһәр төзелеше документлары белән тәэмин итү максатыннан, «АртТехПроект» җаваплылыгы чикләнгән җәмгыяте гаризасы нигезендә, Россия Федерациясе Шәһәр төзелеше кодексының 43, 45, 46 статьяларына, 2023 елның 10 июлендәге 305-ФЗ номерлы «Россия Федерациясе Шәһәр төзелеше кодексына һәм Россия Федерациясенең аерым закон актларына үзгәрешләр кертү турында һәм Россия Федерациясе закон актларының аерым нигезләмәләренең гамәлдән чыгуын тану турында»гы федераль законның 8 статьясына, Казан шәһәре Башкарма комитетының 2024 елның 16 сентябрдәге 3926 номерлы «Киров районының Вокзал урамындагы территорияне ызанлау проектына эзерләү турында»гы карарына, Казан шәһәре Башкарма комитетының 2015 елның 6 февралендәге 522 номерлы карары (аңа Казан шәһәре Башкарма комитетының 2022 елның 19 сентябрдәге 3134 номерлы, 2022 елның 8 декабрдәге 4276 номерлы, 2023 елның 6 октябрдәге 3022 номерлы, 2024 елның 8 февралендәге 431 номерлы, 2024 елның 13 сентябрдәге 3891 номерлы карарлары белән кертелгән үзгәрешләргә исәпкә алып) белән расланган «Юдино» районы территориясен планлаштыру проектына, Казан шәһәре Башкарма комитетының 2022 елның 1 ноябрдәге 3763 номерлы карары белән расланган «Казан шәһәренең Киров районындагы «Серебряный бор» торак комплексы аша Несмелов урамынан федераль әһәмияткә М-7 «Волга» автомобиль юлына кадәр автомобиль юлы. II этап – «Серебряный бор» торак комплексыннан федераль әһәмияткә М-7 «Волга» автомобиль юлына кадәр» линия объекты территориясен планлаштыру проектына таянып:

1. Карар бирәм:

1.1. Киров районының Вокзал һәм Путейская урамнары киселешендәге территорияне ызанлау проектына элекке карарга кушымта нигезендә расларга;

1.2. элекке карарны, ызанлау проекты территориясенең чикләренә характерлы нокталары координаталары исемлегеннән, ясала торган жир кишәрлекләргә чикләренә характерлы нокталары координаталары исемлегеннән, транзит коммуникацияләргә планлаштырыла торган сервитутлары чикләренә характерлы нокталары координаталары исемлегеннән (кушымта) (хезмәт

урынында файдалану өчен материаллар) кала, «Муниципаль хокукый актлар һәм башка рәсми мәгълүмат» челтәр басмасында (www.docskzn.ru) бастырып чыгарырга;

1.3. әлеге карарны, ызанлау проекты территориясе чикләренен характерлы нокталары координаталары исемлегеннән, ясала торган жир кишәрлекләре чикләренен характерлы нокталары координаталары исемлегеннән, транзит коммуникацияләренен планлаштырыла торган сервитутлары чикләренен характерлы нокталары координаталары исемлегеннән (кушымта) (хезмәт урынында файдалану өчен материаллар) кала, Казан шәһәре жирле үзидарә органнарының рәсми порталында (www.kzn.ru) һәм Татарстан Республикасы хокукый мәгълүматының рәсми порталында (www.pravo.tatarstan.ru) урнаштырырга;

1.4. әлеге карар рәсми басылып чыккан көннән гамәлгә керә дип билгеләргә.

2. Тәкъдим итәм:

2.1. «АртТехПроект» җаваплылыгы чикләнган җәмгыятенә:

2.1.1. әлеге карарга кушымта нигезендә жир кишәрлекләрен дәүләт кадастр исәбенә кую һәм аларга карата муниципаль милек хокукын теркәү өчен Дәүләт теркәве, кадастр һәм картография федераль хезмәтенен Татарстан Республикасы буенча идарәсенә ышанычнамәсез мөрәжәгать итәргә;

2.1.2. әлеге карарга кушымтада күрсәтелгән жир кишәрлекләрен дәүләт кадастр исәбенә куйганнан соң, адреслы номерлар бирү һәм белешмәләрне Дәүләт адреслар реестрына кертү өчен Казан шәһәре Башкарма комитетының Архитектура һәм шәһәр төзелеше идарәсенә жир кишәрлекләренен кадастр номерлары турында мәгълүмат бирергә;

2.2. жир кишәрлекләреннән алга таба файдаланганда:

2.2.1. инженерлык-техник тәмин итү челтәрләренен куркынычсызлыгын һәм әлеге челтәрләрне эксплуатацияләүче оешмалар өчен аларга тоткарлыксыз керүне тәмин итәргә;

2.2.2. территориядән файдалануның махсус шартлары булган зоналар өчен билгеләнгән чикләүләрне үтәргә.

3. Әлеге карарның үтәлешен контрольдә тотуны Казан шәһәре Башкарма комитеты Җитәкчесенен беренче урынбасары А.Р.Нигъмәтҗановка **йөклим**.

Җитәкче

Р.Г.Гафаров

Казан шәһәре
Башкарма комитетының
2024 елның 30 сентябрәндәге
4073 номерлы карары белән
расланды

Киров районының Вокзал һәм Путьейская урамнары киселешендәге территорияне ызанлау проекты

Киров районының Вокзал һәм Путьейская урамнары киселешендәге территорияне ызанлау проекты түбәндәгеләрдән гыйбарәт:

I. Ызанлау проекты территориясе чикләренәң характерлы нокталары координаталары исемлеге, ясала торган жир кишәрлекләре чикләренәң характерлы нокталары координаталары исемлеге, транзит коммуникацияләренәң планлаштырыла торган сервитутлары чикләренәң характерлы нокталары координаталары исемлеге белән территорияне ызанлау проекты турында нигезләмә.

II. Территорияне ызанлау сызымнары (1 нче һәм 2 нче этаплар).

Ызанлау проекты территориясе чикләренәң характерлы нокталары координаталары исемлеге, ясала торган жир кишәрлекләре чикләренәң характерлы нокталары координаталары исемлеге, транзит коммуникацияләренәң планлаштырыла торган сервитутлары чикләренәң характерлы нокталары координаталары исемлеге хезмәт урынында файдалана торган материаллар булып санала һәм «Муниципаль хокукый актлар һәм башка рәсми мәгълүмат» челтәр басмасында (www.docskzn.ru) бастырып чыгарылырга, Казан шәһәре жирле үзидарә органнарының рәсми порталында (www.kzn.ru) һәм Татарстан Республикасы хокукый мәгълүматының рәсми порталында (www.pravo.tatarstan.ru) урнаштырылырга тиеш түгел.

I. Территорияне ызанлау проекты турында нигезләмә

Проектлана торган территория Казан шәһәренең Киров районы чикләрендә Вокзал һәм Путьейская урамнары киселешендә урнашкан.

Әлеге территория өчен Казан шәһәре Башкарма комитетының 2015 елның 6 февралендәге 522 номерлы карары белән расланган «Юдино» районы территориясен планлаштыру проекты эшләнде.

Жир кишәрлекләрен яңадан бүлү, беренчел жир кишәрлекләре чикләре белән кызыл линияләр арасындагы жир ашалыкны булдырмас өчен, чикләрне территорияне ызанлауның расланган проектына туры китерү максатыннан гамәлгә ашырыла.

Казан шәһәре Башкарма комитетының 2024 елның 13 сентябрэндәге 3891 номерлы «Казан шәһәре Башкарма комитетының 2015 елның 6 февралендәге 522 номерлы карары белән расланган «Юдино» районы территориясен планлаштыру проектына үзгәрешләр кертү турында»гы карары нигезендә территорияне ызанлау проекты белән социаль инфраструктура объекты – торак массивларда яшәүчеләргә генә түгел, ә бөтен шәһәр халкына төрле чаралар үткәрү буенча гомумшәһәр әһәмиятендәге объект буларак хезмәт итәчәк махсулаштырылган парк урнаштыру өчен жир кишәрлеге ясау күздә тотыла. Казан шәһәренең шәһәр төзелешен проектлаштыруның жирле нормативлары буенча махсулаштырылган парк гомумшәһәр әһәмиятендәге социаль инфраструктура объекты булып тора.

Территорияне ызанлауның әлеге проекты кадастр эшләрен 2 этапта үткәрүне күздә тотта.

Беренче этапта түбәндәгеләрне гамәлгә ашыру каралган:

- дәүләт милке чикләнмәгән жирләрдән шартлы билгеләре :ЗУ1(1), :ЗУ1(2), :ЗУ2, :ЗУ3 булган жир кишәрлекләре ясау;

- муниципаль милектәге 16:50:000000:21047 кадастр номерлы беренчел жир кишәрлеген саклаган хәлдә, бүлү юлы белән шартлы билгесе :ЗУ4 булган жир кишәрлеге ясау.

Икенче этапта түбәндәгеләрне гамәлгә ашыру каралган:

- 1 нче этапта ясалган, шартлы билгеләре :ЗУ1(1), ЗУ1(2), :ЗУ2, :ЗУ3, :ЗУ4 булган жир кишәрлекләрен, шәхси милектәге, 16:50:280903:237, 16:50:280903:238, 16:50:000000:36009 кадастр номерлы жир кишәрлекләрен, муниципаль милектәге, 16:50:000000:15351, 16:50:000000:15352, 16:50:000000:34297, 16:50:000000:15375 кадастр номерлы жир кишәрлекләрен һәм дәүләт милке чикләнмәгән жирләрен яңадан бүлү юлы белән 110329 кв.м

мәйданда шартлы билгесе :ЗУ5 булган жир кишәрлеге ясау.

Жир кишәрлекләрен ясау буенча кадастр эшләре беренчел жир кишәрлекләрен муниципаль милеккә тапшырганнан соң башкарылырга мөмкин.

Ясала торган жир кишәрлекләре Казан шәһәре Башкарма комитетының 2015 елның 6 февралендәге 522 номерлы карары (кертелгән үзгәрешләрен исәпкә алып) белән расланган «Юдино» районы территориясен планлаштыру проекты нигезендә кызыл линияләр чикләрендә урнашкан, һәм шәһәр төзелеше регламенты аларга кагылмый.

Россия Федерациясе Жир кодексының 11.2 статьясындагы 3 пункт нигезендә билгеләнгәнчә, жир кишәрлекләре ясау өчен нигез булып торган жир кишәрлекләренең максатчан билгеләнеше һәм алардан рөхсәт ителгән файдалану төре ясала торган жир кишәрлекләренең максатчан билгеләнеше һәм алардан рөхсәт ителгән файдалану төре дип таныла. Шулай итеп, ясала торган жир кишәрлегеннән рөхсәт ителгән файдалану төре турындагы белешмәләр беренчел жир кишәрлегеннән рөхсәт ителгән файдалану төре турындагы белешмәләргә туры килә.

Ачык сервитутлар һәм инженерлык коммуникацияләре чөлтөрләренең сак зоналары Россия Федерациясе законнары белән билгеләнгән тәртиптә проектлаштыруның алдагы этапларында расланачак.

Ясала торган жир кишәрлекләренә рөхсәт ителгән файдалану төрен таблица нигезендә билгеләргә тәкъдим ителә.

Таблица

Ясала торган жир кишәрлеген шартлы билгесе	Ясала торган жир кишәрлеге мәйданы, кв.м	Беренчел жир кишәрлеген номеры	Ясала торган жир кишәрлегеннән рөхсәт ителгән файдалану төре
:ЗУ1(1)	1 873	–	Территорияне төзекләндерү
:ЗУ1(2)	3 148	–	Территорияне төзекләндерү
:ЗУ2	1 111	–	Территорияне төзекләндерү
:ЗУ3	360	–	Территорияне төзекләндерү
:ЗУ4	204	–	Территорияне төзекләндерү
:ЗУ5	110 329	:ЗУ1(1) :ЗУ1(2) :ЗУ2	Биналарда спорт белән шөгыйльләнүне тәмин итү; спорт белән

Ясала торган жир кишәрлегенен шартлы билгесе	Ясала торган жир кишәрлеге майданы, кв.м	Беренчел жир кишәрлегенен номеры	Ясала торган жир кишәрлегеннән рөхсәт ителгән файдалану төре
		:ЗУ3 :ЗУ4 16:50:280903:237 16:50:280903:238 16:50:000000:36009 16:50:000000:15351 16:50:000000:15352 16:50:000000:34297 16:50:000000:15375	шөгыйльләнү өчен майданчыклар; территорияне төзекләндерү; хезмәт автотранспорты өчен гаражлар; автотранспорт чараларын саклау

Шартлы билгесе :ЗУ5 булган жир кишәрлеген ясау 1 нче этапта ясалган жир кишәрлекләрен кадастр исәбенә кую буенча кадастр эшләрен башкарганнан соң һәм муниципаль милек хокукын теркәгәннән соң мөмкин булчак.

1 нче этапта ясала торган, шартлы билгеләре :ЗУ1(1) һәм :ЗУ1(2) булган жир кишәрлекләре – ижтимагый-житештерү объектларын урнаштыру зонасында (ОП), шартлы билгесе :ЗУ2 булган жир кишәрлеге – сәүдә билгеләнешендәге объектларны урнаштыру зонасында (О1), шартлы билгеләре :ЗУ3, :ЗУ4 булган жир кишәрлекләре махсус табигатьне саклау, рекреация һәм башка кыйммәтле әһәмияткә ия зонада (Р0) урнашкан.

2 нче этапта ясала торган, шартлы билгесе :ЗУ5 булган жир кишәрлеге түбәндәге территорияль зоналарда урнашкан: ижтимагый-житештерү объектларын урнаштыру зонасы (ОП), спорт объектларын урнаштыру зонасы (О5), территориядән фактта файдалану зонасы (Ф), сәүдә билгеләнешендәге объектларны урнаштыру зонасы (О1), махсус табигатьне саклау, рекреация һәм башка кыйммәтле әһәмияткә ия зона (Р0). Ясала торган, шартлы билгеләре :ЗУ1(2), :ЗУ2, :ЗУ3, :ЗУ4, :ЗУ5 булган жир кишәрлекләре өлешчә табигать-рекреация комплексының һәм яр бие территорияләренең ярдәмче зоналарына элгәләр. Шартлы билгесе :ЗУ5 булган жир кишәрлеген ясау Казан шәһәре Думасының 2021 елның 16 августындагы 5-8 номерлы карары белән расланган (аңа Казан шәһәре Думасының 2023 елның 14 апрелендәге 7-22 номерлы карары белән кертелгән үзгәрешләренә исәпкә алып) Казан шәһәренең жирдән файдалану һәм төзелеш кагыйдәләренә ясала торган жир кишәрлекләре чикләренен территорияль зоналарның һәм (яки) ярдәмче зоналарның расланган чикләренә керүен булдырмау максатыннан территорияль зоналар һәм (яки) ярдәмче зоналар

чикләренә төзәтмәләр кертү өлешендә үзгәрешләр кертелгәннән соң мөмкин булчак.

Күчәмсез милекнең бердәм дәүләт реестрыннан алынган мәгълүматларга караганда, ясала торган жир кишәрлекләре өлешчә Куйбышев сусаклагычының суны саклау зонасында һәм Куйбышев сусаклагычының яр буендагы сак полосасында урнашкан (реестр номерлары: 16:00-6.269, 16:00-6.1587, 16:00-6.3901).

Россия Федерациясенең 2006 елның 3 июнендәге 74-ФЗ номерлы Су кодексының 6 статьясындагы 6 пункт нигезендә гомуми файдаланудагы су объектының (яр буе полосасы) яр линиясе (су объекты чикләре) буйлап сузылган жир полосасы гомуми файдалану өчен билгеләнә. Гомуми файдаланудагы су объектларының яр буе полосасының киңлеге, каналларның, шулай ук чыгышыннан тамагына кадәр озынлыгы ун километрдан артмаган елгаларның һәм инешләренең яр буе полосасыннан тыш, егерме метрны тәшкил итә. Каналларның, шулай ук чыгышыннан тамагына кадәр озынлыгы ун километрдан артмаган елгаларның һәм инешләренең яр буе полосасының киңлеге биш метрны тәшкил итә. Югарыда язылганнардан чыгып, жир кишәрлекләре ясау буенча кадастр эшләре суны саклау зонасы һәм гомуми файдаланудагы яр буе сак полосасы чикләренә төзәтмәләр кертелгәннән соң гына башкарылырга мөмкин.

16:50:280903:237, 16:50:280903:238, 16:50:000000:36009,
16:50:000000:15351, 16:50:000000:15352, 16:50:000000:34297,
16:50:000000:15375 кадастр номерлы беренчел жир кишәрлекләрендә капитал төзелеш объектлары юк.

Ясала торган жир кишәрлекләренең зурлыклары жир ашалыкны төшереп калдырылудан чыгып билгеләнә. Бу очракта хосусый милектәге жир кишәрлегенең мәйданы әлеге яңадан бүлү нәтижәсендә жир кишәрлекләренең билгеләнгән максимум чик зурлыкларыннан артмавы шарт булып тора.

Формалаштырылган жир кишәрлекләре түбәндәгеләрне тәмин итәргә тиеш:

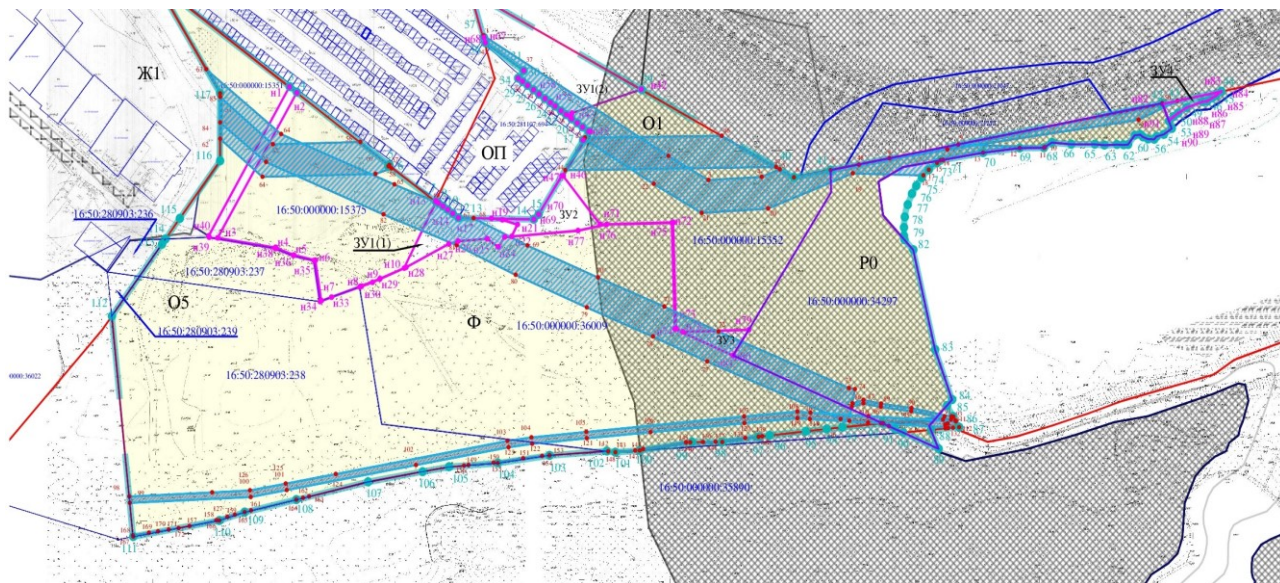
- кирәк булганда һәм яңа инженерлык коммуникацияләрен салу өчен башка трассаны сайлау мөмкинлеге булмаганда, жир кишәрлеге хужасы белән килештереп, тоткарлыксыз керү мөмкинлеген;

- гамәлдәге инженерлык коммуникацияләрен ремонтлау һәм аларга хезмәт күрсәтү өчен, жир кишәрлеге хужасы белән килештереп, эксплуатацияләүче оешмаларның тоткарлыксыз керү мөмкинлеген.












Территорияне ызанлау проекты территориясе буенча инженерлык коммуникацияләре уза.

II. Территориене ызанлау сызымы

1 нче этап

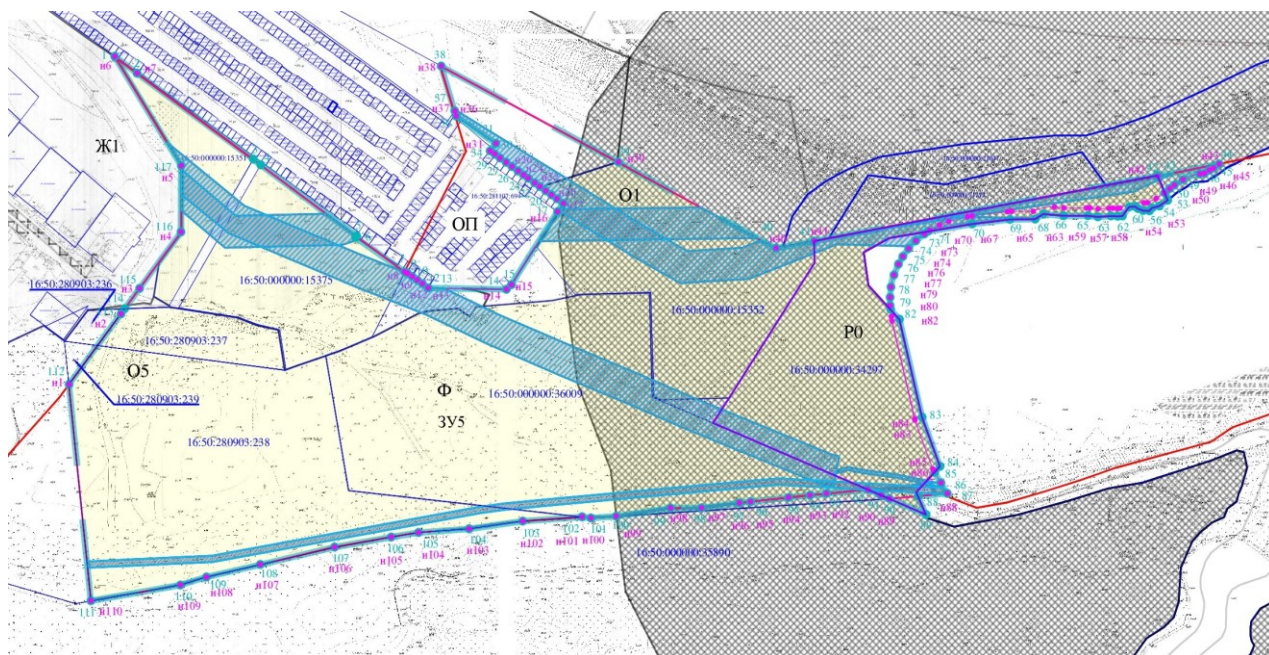


Шартлы билгеләр:












	ызанлау проекты чиге
	ясала торган жир кишәрлеге чиге
	гамәлдәге жир кишәрлеге чиге
:ЗУ1(1); :ЗУ1(2); :ЗУ2; :ЗУ3; :ЗУ4	ясала торган жир кишәрлекләре
	территорияләрдән файдалануның махсус шартлары булган зоналар чиге
	гамәлдәге кызыл линияләр
	ясала торган жир кишәрлеге цикләрәнең характерлы ноктасы
	планлаштырыла торган сервитутның характерлы ноктасы
	территориене ызанлау проекты цикләрәнең характерлы ноктасы
16:50:000000:15375	жир кишәрлегенең кадастр номеры
	беренчел жир кишәрлегенең билгеләнеше
	инженерлык коммуникацияләренең сак зоналары чиге
	транзит коммуникацияләренең планлаштырыла торган ачык сервитуты

II. Территориене ызанлау сызымы

2 нче этап



Шартлы билгеләр:

	ызанлау проекты чиге
	ясала торган жир кишәрлеге чиге
	гамәлдәге жир кишәрлеге чиге
:ЗУ1(1); :ЗУ1(2); :ЗУ2; :ЗУ3; :ЗУ4; :ЗУ5	ясала торган жир кишәрлекләре
	территорияләрдән файдалануның махсус шартлары булган зоналар чиге
	гамәлдәге кызыл линияләр
	ясала торган жир кишәрлеге цикләрәнең характерлы ноктасы
	планлаштырыла торган сервитутның характерлы ноктасы
	территориене ызанлау проекты цикләрәнең характерлы ноктасы
16:50:000000:15375	жир кишәрлегенең кадастр номеры
	беренчел жир кишәрлегенең билгеләнеше
	инженерлык коммуникацияләренең сак зоналары чиге
	транзит коммуникацияләренең планлаштырыла торган ачык сервитуты