

**Казан шәһәре Башкарма комитетының
2024 елның 17 сентябрдәге 3938 номерлы карары**

**Вахитов районының Жуковский урамындагы
территорияне ызанлау проектына раслау турында**

Территорияне шәһәр төзелеше документлары белән тәэмин итү максатыннан, «Беренчел документацияне эзерләү үзәге» муниципаль унитар предприятиесе гаризасы нигезендә, Россия Федерациясе Шәһәр төзелеше кодексының 43, 45, 46 статьяларына, Казан шәһәре Башкарма комитетының 2015 елның 24 июнендәге 2478 номерлы карары белән расланган «Центр» территориясен планлаштыру проектына, 2023 елның 10 июлендәге 305-ФЗ номерлы «Россия Федерациясе Шәһәр төзелеше кодексына һәм Россия Федерациясенен аерым закон актларына үзгәрешләр кертү турында һәм Россия Федерациясе закон актларының аерым нигезләмәләренен гамәлдән чыгуын тану хакында»гы федераль законның 8 статьясына, Казан шәһәре Башкарма комитетының 2024 елның 19 июнендәге 2596 номерлы «Казан шәһәре Вахитов районының Жуковский урамы чикләрендә территорияне ызанлау проектына эзерләү турында»гы карарына таянып:

1. Карар бирәм:

1.1. әлеге карарның кушымтасы нигезендә Вахитов районының Жуковский урамындагы территорияне ызанлау проектына расларга;

1.2. ызанлау проекты территориясе чикләренен характерлы нокталары координаталары исемлегеннән, ясала торган жир кишәрлеге чикләренен характерлы нокталары координаталары исемлегеннән, инженерлык коммуникацияләренен планлаштырыла торган сервитуты чикләренен характерлы нокталары координаталары исемлегеннән, билгеләнә торган кызыл линияләр чикләренен характерлы нокталары координаталары исемлегеннән (кушымта) (хезмәт урынында файдалана торган материаллар) кала, әлеге

карарны «Муниципаль хокукый актлар һәм башка рәсми мәгълүмат» челтәр басмасында (www.docskzn.ru) бастырып чыгарырга;

1.3. ызанлау проекты территориясе чикләренең характерлы нокталары координаталары исемлегеннән, ясала торган жир кишәрлеге чикләренең характерлы нокталары координаталары исемлегеннән, инженерлык коммуникацияләренең планлаштырыла торган сервитуты чикләренең характерлы нокталары координаталары исемлегеннән, билгеләнә торган кызыл линияләр чикләренең характерлы нокталары координаталары исемлегеннән (кушымта) (хезмәт урынында файдалана торган материаллар) кала, әлеге карарны Казан шәһәре жирле үзидарә органнарының рәсми порталында (www.kzn.ru) һәм Татарстан Республикасы хокукый мәгълүматының рәсми порталында (www.pravo.tatarstan.ru) урнаштырырга;

1.4. әлеге карар «Муниципаль хокукый актлар һәм башка рәсми мәгълүмат» челтәр басмасында (www.docskzn.ru) рәсми басылып чыккан көннән гамәлгә керә дип билгеләргә.

2. Гражданка Ф.Ф.Рәхмәтуллинага **тәкъдим итәм:**

2.1. жир кишәрлегенә дәүләт кадастр исәбе үткәрү һәм ясала торган жир кишәрлегенә карата муниципаль милек хокукын теркәү өчен Дәүләт теркәве, кадастр һәм картография федераль хезмәтенең Татарстан Республикасы буенча идарәсенә мөрәжәгать итәргә;

2.2. жир кишәрлеген дәүләт кадастр исәбенә куйганнан соң, Казан шәһәре Башкарма комитетының Архитектура һәм шәһәр төзелеше идарәсенә адреслы номер бирү һәм белешмәләрне Дәүләт адреслар реестрына кертү өчен жир кишәрлегенең кадастр номеры турында мәгълүматны тапшырырга;

2.3. жир кишәрлегеннән алга таба файдаланганда:

2.3.1. инженерлык-техник тәэмин итү челтәрләренең куркынычсызлыгын һәм әлеге челтәрләрне эксплуатацияләүче оешмаларның аларга тоткарлыксыз керә алуын тәэмин итәргә;

2.3.2. территориядән файдалануның махсус шартлары булган зоналар өчен билгеләнгән чикләүләрне үтәргә;

2.3.3. Татарстан Республикасы мәдәни мирас объектларын саклау комитетының 2018 елның 16 октябрдәге 31 номерлы эмере нигезендә Татарстан Республикасы, Казан шәһәре, Жуковский урамы, 4 йорт адресы буенча урнашкан «Земство идарәсе бинасы» төбәк әһәмиятендәге мәдәни мирас объекты (XIX гасыр ахыры, архитекторы билгесез) территориясеннән файдалану режимнарын, Татарстан Республикасы Мәдәният министрлыгының 2017 елның 13 мартындагы 218од номерлы эмере белән расланган Казан шәһәренең төбәк

әһәмиятендәге тарихи жирлек территориясе чикләрендә шәһәр төзелеш регламентларына таләпләрне һәм сак предметын, Татарстан Республикасы мәдәни мирас объектларын саклау комитетының 2023 елның 1 декабрендәге 953-п номерлы әмере, Татарстан Республикасы Мәдәният министрлығының 2010 елның 1 апрелендәге 183 номерлы «Истәлекле урын территориясен файдалануның характеры, әлеге территориядән файдалануга чикләүләр һәм хужалык эшчәнлегенә таләпләр, Казан шәһәренең истәлекле урыннары территориясендә проектлау һәм төзү турында нигезләмәне раслау хақында»гы әмере белән расланган «Казан шәһәренең XI-XVIII гасырлардагы тарихи үзәгенә мәдәни катламы» федераль әһәмияттәге мәдәни мирас объектына карата чикләүләрне үтәргә.

3. Әлеге карарның үтәлешен контрольдә тотуны Казан шәһәре Башкарма комитеты Житәкчесенә беренче урынбасары А.Р.Нигъмәтжановка йөклим.

Житәкче

Р.Г.Гафаров

Казан шәһәре
Башкарма комитетының
2024 елның 17 сентябрдәгә
3938 номерлы карарына
кушымта

Вахитов районының Жуковский урамындагы территорияне ызанлау проекты

Вахитов районының Жуковский урамындагы территорияне ызанлау проектына түбәндәгеләр керә:

I. Ызанлау проекты территориясе чикләренең характерлы нокталары координаталары исемлеге, ясала торган җир кишәрлеге чикләренең характерлы нокталары координаталары исемлеге, инженерлык коммуникацияләренең планлаштырыла торган сервитуты чикләренең характерлы нокталары координаталары исемлеге, билгеләнә торган кызыл линияләр чикләренең характерлы нокталары координаталары исемлеге белән территорияне ызанлау проекты турындагы нигезләмә.

II. Территорияне ызанлау сызымы.

Ызанлау проекты территориясе чикләренең характерлы нокталары координаталары исемлеге, ясала торган җир кишәрлеге чикләренең характерлы нокталары координаталары исемлеге, инженерлык коммуникацияләренең планлаштырыла торган сервитуты чикләренең характерлы нокталары координаталары исемлеге, билгеләнә торган кызыл линияләр чикләренең характерлы нокталары координаталары исемлеге хезмәт урынында файдалана торган материаллар булып торалар һәм «Муниципаль хокукый актлар һәм башка рәсми мәгълүмат» челтәр басмасында (www.docskzn.ru) бастырылырга һәм Казан шәһәре җирле үзидарә органнарының рәсми порталында (www.kzn.ru) һәм Татарстан Республикасы хокукый мәгълүматының рәсми порталында (www.pravo.tatarstan.ru) урнаштырылырга тиеш түгел.

I. Территорияне ызанлау проекты турында нигезләмә

Ызанлау проекты Казан шәһәре Башкарма комитетының 2015 елның 24 июнәдәгә 2478 номерлы карары белән расланган «Центр» территориясен планлаштыру проекты чикләрендә Вахитов районы Жуковский урамында урнашкан территориягә эшләнгән.

Казан шәһәре Думасының 2020 елның 28 февралендәге 5-38 номерлы карары белән расланган Казан шәһәр округының Генераль планы нигезендә территорияләрне ызанлау проектының чикләре ФЗ-124 – гомумшәһәр үзәгенен күпфункцияле зонасында урнашкан. Расланган территорияне планлаштыру проекты нигезендә барлыкка килә торган жир кишәрлеге ОМИ зонасында – үзәк тарихи районның күпфункцияле (катнаш) төзелеш зонасында һәм өлешчә урамнар һәм юллар территориясе чикләрендә урнашкан.

Жир кишәрлеге тарихи жирлекнең ярдәмче зонасы чикләрендә урнашкан.

Территорияне ызанлау проекты муниципаль милектә булган 16:50:010611:674 кадастр номерлы жир кишәрлеген дәүләт милке чикләнмәгән жирләр белән янача бүлү юлы белән :ЗУ1 жир кишәрлеген ясауны күз алдында тота.

Жир кишәрлеген яңадан бүлү беренчел жир кишәрлеге белән билгеләнә торган кызыл линияләрнең бер-берсенә кереп урнашуын булдырмау максатыннан башкарыла.

Жир кишәрлегенә арта торган өлешен тәшкил итә торган территория аз үлчәмле, төзелеш өчен мөстәкыйль әһәмияткә ия түгел.

Шулай ук территорияне ызанлау проектында кызыл линияләрне үзгәртү күздә тотыла. Кызыл линияләрне үзгәртү, гамәлдәге юлны фактта узуну исәпкә алып, фактта жирдән файдалану чикләрендә башкарыла.

Таблица

Кишәрлек номеры	Майданы, кв.м	Беренчел жир кишәрлегенә кадастр номеры	Жир кишәрлегеннән рөхсәт ителгән файдалану төре
:ЗУ1	361	16:50:010611:674	Эшлекле идарә; Жәмәгать туклануы

Россия Федерациясе Жир кодексының 11.2 статьясындагы 3 пунктында билгеләнгәнчә, жир кишәрлекләре ясала торган жир кишәрлекләренә максатчан билгеләнеше һәм рөхсәт ителгән файдалану төре ясала торган жир кишәрлекләренә максатчан билгеләнеше һәм рөхсәт ителгән файдалану төре дип таныла. Шулай итеп, ясала торган жир кишәрлегеннән рөхсәт ителгән файдалану төре турындагы белешмәләр беренчел жир кишәрлегенә рөхсәт ителгән файдалану төре турындагы белешмәләргә туры килә.

Ясала торган жир кишәрлеге Ц – территориаль зонасында – шәһәр үзәгенен катнаш төзелеш зонасында урнашкан.

Казан шәһәре Думасының 2021 елның 16 августындагы 5-8 номерлы карары белән расланган Казан шәһәренең жирдән файдалану һәм төзелеш кагыйдәләре нигезендә Ц территориаль зонасында барлыкка килә торган жир кишәрлегененң иң чик минималь һәм максималь күләме билгеләнмәгән.

Ясалган жир кишәрлеге түбәндәгеләрне тәэмин итәргә тиеш:

- кирәк булганда һәм яңа инженерлык коммуникацияләрен салу өчен башка трассаны сайлау мөмкинлеге булмаганда, жир кишәрлеге хужасы белән килештереп, тоткарлыксыз керү мөмкинлеген;

- гамәлдәге инженерлык коммуникацияләрен ремонтлау һәм аларга хезмәт күрсәтү өчен, жир кишәрлеге хужасы белән килештереп, файдаланучы оешмаларның тоткарлыксыз керү мөмкинлеген.

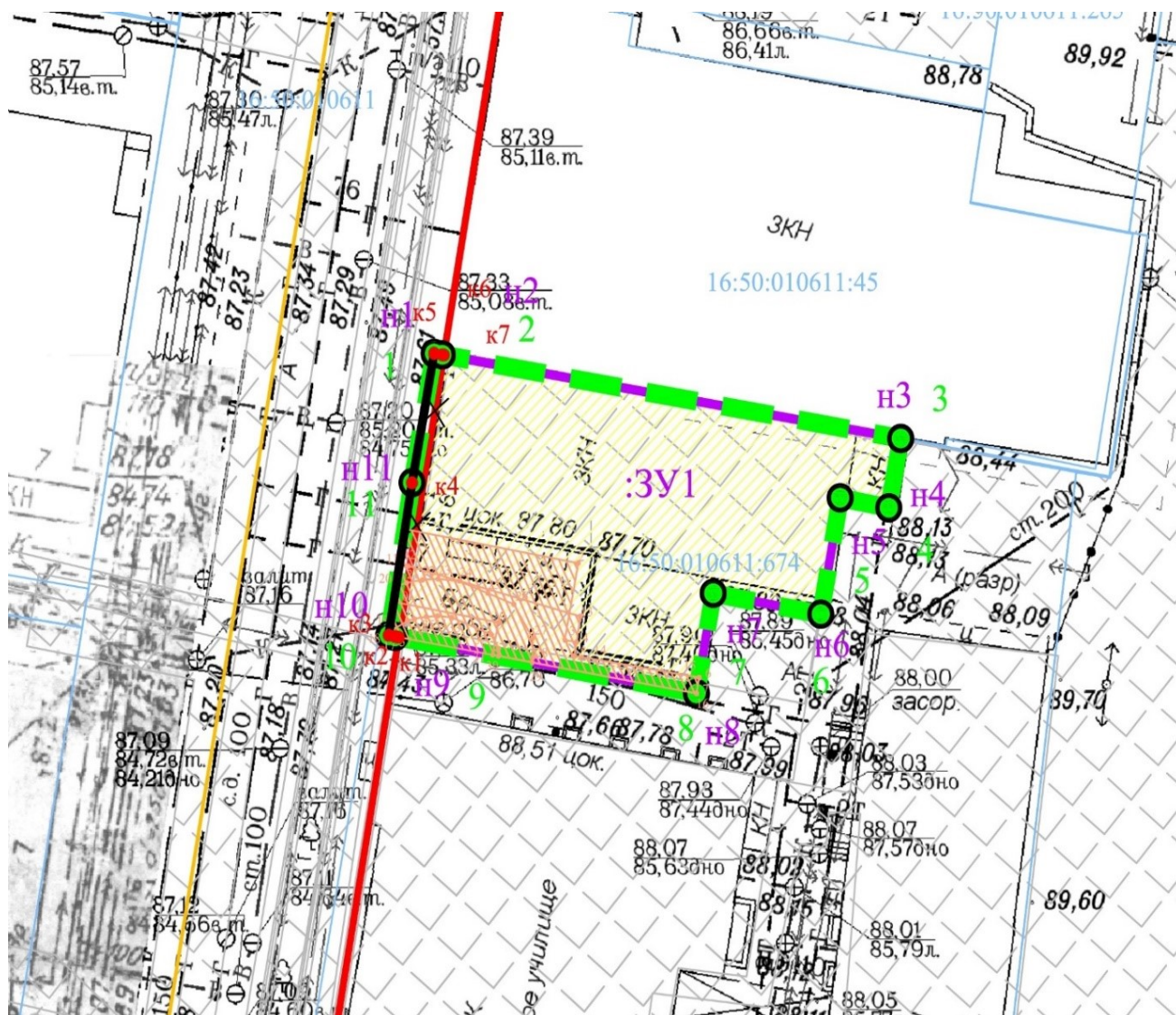
Жир кишәрлегеннән алга таба файдаланганда:

- Татарстан Республикасы мәдәни мирас объектларын саклау комитетының 2018 елның 16 октябрдәге 31 номерлы эмере нигезендә Татарстан Республикасы, Казан шәһәре, Жуковский урамы, 4 адресы буенча урнашкан «Земство идарәсе бинасы» төбәк әһәмиятендәге мәдәни мирас объекты (XIX гасыр ахыры, архитекторы билгесез) территориясеннән файдалану режимнарын;











- Татарстан Республикасы Мәдәният министрлыгының 2017 елның 13 мартындагы 2180д номерлы эмере белән расланган Казан шәһәренең төбәк әһәмиятендәге тарихи жирлек территориясе чикләрендә шәһәр төзелеше регламентларына таләпләрне һәм сак предметын;




- Татарстан Республикасы мәдәни мирас объектларын саклау комитетының 2023 елның 1 декабрдәге 953-п номерлы эмере, Татарстан Республикасы Мәдәният министрлыгының 2010 елның 1 апрелдәге 183 номерлы «Истәлекле урын территориясен файдалануның характеры, әлеге территориядән файдалануга чикләүләр һәм хужалык эшчәнлегенә таләпләр, Казан шәһәренең истәлекле урыннары территориясендә проектлау һәм төзү турында нигезләмәне раслау хакында»гы эмере белән расланган «Казан шәһәренең XI-XVIII гасырлардагы тарихи үзәгененң мәдәни катламы» федераль әһәмияттәге мәдәни мирас объектына карата чикләүләрне үтәү зарур.

II. Территорияне ызанлау сызымы



Шартлы билгеләр:

	ызанлау проектының чиге
	ясала торган жир кишәрлеге чиге
	гамәлдәге жир кишәрлегенң чиге
	кадастр кварталы чиге
	ясала торган жир кишәрлеге
	гамәлдән чыгарыла торган кызыл линияләр
	билгеләнә торган кызыл линияләр
	ясала торган жир кишәрлеге чикләренң характерлы ноктасы
	ызанлау проекты чикләренң характерлы ноктасы
	билгеләнә торган кызыл линиянең характерлы ноктасы

 1	инженерлык коммуникацияләренең планлаштырыла торган сервитуты чикләренең характерлы ноктасы
16:50:010611	кадастр кварталы
16:50:010611:674	жир кишәрлегенең кадастр номеры
	беренчел жир кишәрлеге чиге
	инженерлык коммуникацияләренең планлаштырыла торган сервитуты чиге
