

**Казан шәһәре Башкарма комитетының
2024 елның 16 августындагы 3373 номерлы карары**

**Казан шәһәре Башкарма комитетының
2016 елның 29 декабрендәге 5415 номерлы карары белән расланган
Степан Халтурин, Краснококшайск, Зур Крыловка урамнары һәм
Казансу елгасының иске үзәне белән чикләнган территорияне
планлаштыру проектына үзгәрешләр кертү турында**

Территорияне шәһәр төзелеше документлары белән тәмин итү максатыннан, Россия Федерациясе Шәһәр төзелеше кодексының 42, 45, 46 статьялары нигезендә, Россия Федерациясе Хөкүмәтенең 2022 елның 2 апрелдәге 575 номерлы, Татарстан Республикасы Министрлар Кабинетының 2024 елның 17 гыйнварындагы 14 номерлы карарына таянып, үзгәрешләр кертү проектын эшләү 2023 елның 5 сентябрендәге 7270/УАиГ номерлы гариза кысаларында 2023 елда башлануын исәпкә алып **карап бирәм**:

1. Казан шәһәре Башкарма комитетының 2016 елның 29 декабрендәге 5415 номерлы карары (аңа Казан шәһәре Башкарма комитетының 2022 елның 10 октябрендәге 3446 номерлы, 2023 елның 22 сентябрендәге 2823 номерлы карарлары белән кертелгән үзгәрешләрне исәпкә алып) белән расланган Степан Халтурин, Краснококшайск, Зур Крыловка урамнары һәм Казансу елгасының иске үзәне белән чикләнган территорияне планлаштыру проектына, әлеге карарның кушымтасы нигезендә территорияне планлаштыру проектының кайбер өлешләрен раслап, үзгәрешләр кертүгә.

2. Әлеге карарны, Казан шәһәре Башкарма комитетының 2016 елның 29 декабрендәге 5415 номерлы карары белән расланган Степан Халтурин, Краснококшайск, Зур Крыловка урамнары һәм Казансу елгасының иске үзәне белән чикләнган территорияне планлаштыру проектына кертелә торган үзгәрешләрнең 4 номерлы кушымтасыннан (хезмәттә файдалану өчен материаллар) кала, «Муниципаль хокукый актлар һәм башка рәсми мәгълүмат» челтәр басмасында (www.docskzn.ru) бастырырга, Казан шәһәре жирле үзидарә органнарының рәсми порталында (www.kzn.ru) һәм Татарстан Республикасы хокукый мәгълүматының рәсми порталында (www.pravo.tatarstan.ru) урнаштырырга.

3. Әлеге қарар «Муниципаль хоқуқый актлар һәм башка рәсми мәғълүмат» челтәр басмасында (www.docskzn.ru) рәсми басылып чыққаннан соң гамәлгә керә дип билгеләргә.

4. Әлеге қарарның үтәлешен контрольдә тотуны Казан шәһәре Башкарма комитеты Житәкчесенең беренче урынбасары А.Р.Нигъмәтжановка йөкләргә.

Житәкче

Р.Г.Гафаров

Казан шәһәре
Башкарма комитетының
2024 елның 16 августындагы
3373 номерлы карарына
кушымта

**Казан шәһәре Башкарма комитетының 2016 елның 29 декабрдәге
5415 номерлы карары белән расланган Степан Халтурин,
Краснококшайск, Зур Крыловка урамнары һәм Казансу елгасының иске
үзәне белән чикләнган территорияне планлаштыру проектына кертелә
торган үзгәрешләр**

1. «Төбәк һәм җирле әһәмияткәге капитал төзелеш объектларын урнаштыру турында, шулай ук территорияне план буенча үстерү характеристикалары, шул исәптән территориядәге төзелешнең тыгызлыгы һәм параметрлары, территорияне үстерү өчен кирәкле социаль, транспорт хезмәте күрсәтү һәм инженерлык-техник яктан тәэмин итү системаларын үстерү характеристикалары турында нигезләмә» дигән I бүлектә:

1.1. 3 пунктта 1 таблицаны түбәндәге редакциядә бирергә:

«1 таблица

Учас- ток номер лары	Яңа торак төзелеш мәйданчыгы- ның адресы	Катлар саны	СП 54.13330. 2022** буенча торак фондын ың мәйданы , кв.м	Россия Төзелеш министр- лыгының 04.04.2022, №239/пр *** боерыгы буенча торак фонды мәйданы, кв.м	Фатир лар саны	Тәэмин ителеш (кв.м/ кеше)	Халык (кеше саны)
1	2	3	4	5	6	7	8
1	Краснококшайск урамында жир асты парковкасы булган күп секцияле торак комплексы (Евразия)	20	26648	29312	503	26	1024
2	Беренче Май урамындагы	5	3700	4070	51	26	142

1	2	3	4	5	6	7	8
3	Энгельс урамындагы торак комплекс	20	35479	39026	537	26	1364
4	Алафузов һәм Бистә урамнары киселешендәге торак йорт	9	8134	8947	224	26	312
5*	Краснококшайск урамындагы эчкә кертеп-кушып төзелгән торак булмаган биналы күпфатирлы күпкатлы торак йорт	24	19865	21851	312	26	764
БАРЛЫГЫ			93826	103206	1627	-	3606

Искәрмә:

«*» – планлаштырыла торган капитал торак төзелеше объектлары өчен жир кишәрлекләренең алгы, ян, арткы чикләреннән минималь чигенүләр 0 гә тигез дип билгеләнә;

«**» – планлаштырыла торган күпфатирлы торак йортларның жылытылмый торган жәйге биналарына карата 0,5 һәм 0,3 коэффициентлары кулланылган очракта, территория чикләрендәге фатирларның гомуми мәйданы;

«***» – планлаштырыла торган күпфатирлы торак йортларның жылытылмый торган жәйге биналарына карата 1,0 коэффициентлары кулланылган очракта, территория чикләрендәге фатирларның гомуми мәйданы»;

1.2. 4 пунктның 2 таблицасының 7 юлында «0,23» санын «0,61» санына алмаштырырга;

1.3. 5 пунктка түбәндәге эчтәлекле 5.5 пунктча өстәргә:

«5.5. Планлаштырыла торган капитал торак төзелеше объектларының парковка урыннарын урнаштыру параметрлары.

16:50:090525:161 кадастр номерлы жир кишәрлеге чикләрендә «Краснококшайск урамындагы эчкә кертеп-кушып төзелгән торак булмаган биналы күпфатирлы күпкатлы торак йорт» объекттын (5) урнаштыру өчен кимендә 196 машина урыны планлаштырыла. Автомобильләрне кую урыннары эчкә кертеп-кушып төзелгән, эчкә кертеп-кушып янкормалы, жир асты һәм

(яисә) жир кишәрлеге өслегендә булырга мөмкин, шул ук вакытта жир кишәрлеге өслегендә парковка урыннарының минималь саны регламентланмый. Даими саклау урыннарының исәпләнгән саны фатирларның гомуми мәйданының 80 квадрат метрына 1 машина урыны исәбенән, халык өчен кунак урыннары – фатирларның гомуми мәйданының 560 квадрат метрына 1 машина урыны исәбенән, жәмәгать билгеләнешендәге биналарда эшләүчеләр һәм аларга килүчеләр өчен кунак урыннары-биналарның гомуми мәйданының 50 квадрат метрына 1 машина урыны исәбенән билгеләнә. Автотранспортны даими саклау урыннарын һәм жәмәгать билгеләнешендәге торак булмаган биналарга килүчеләр өчен кунак урыннарын исәпләгәндә тарихи территорияләрдә 0,7 коэффициенты кулланыла»;

1.4. 6.3 пунктта унынчы абзацны түбәндәге редакциядә бирергә:

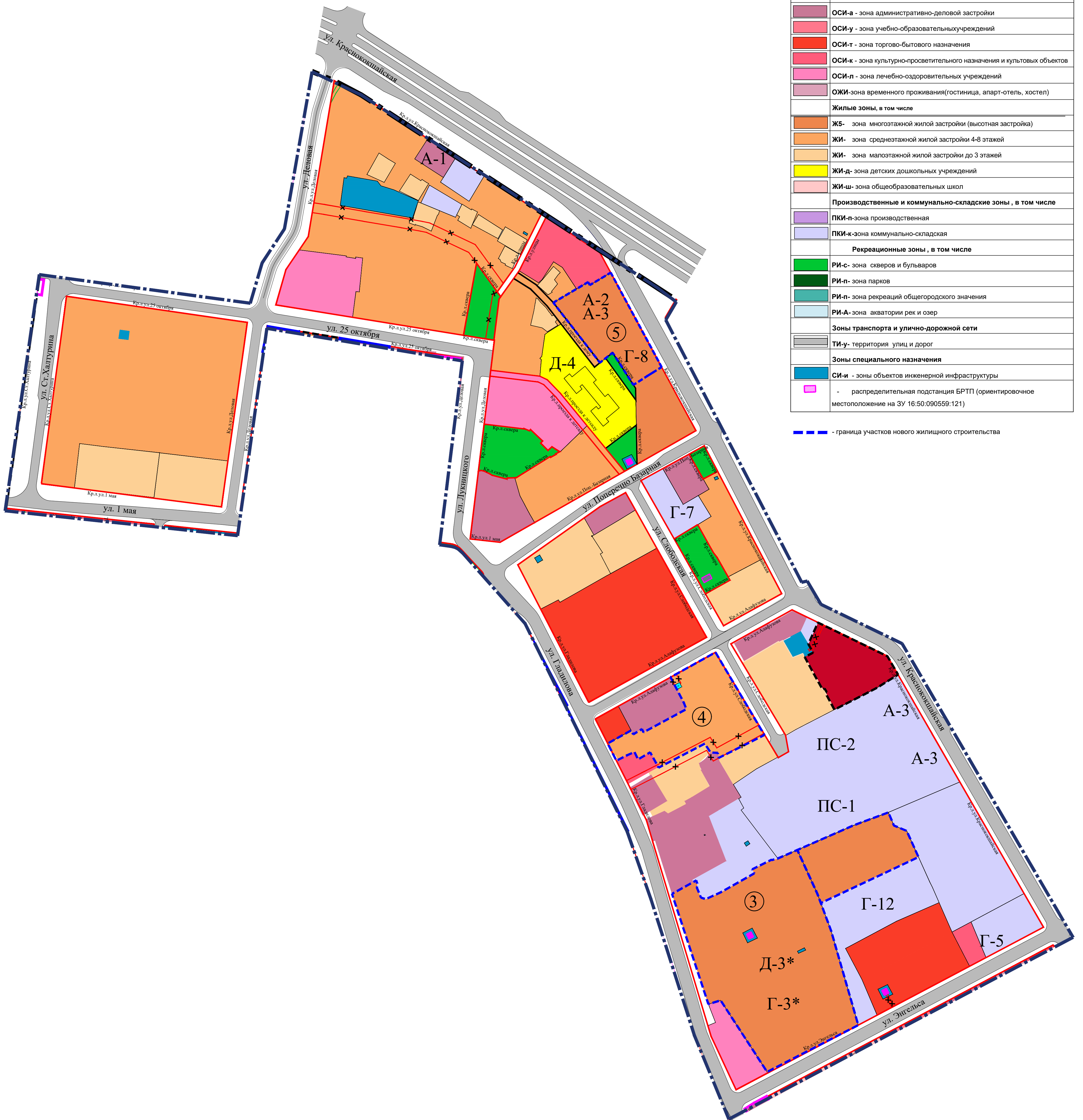

«Планлаштыру проектында Зур Крыловка урамындагы 600 мм диаметрлы коллекторны 1200 мм диаметрлыга алыштырып һәм Табейкин урамындагысын 600 мм диаметрлы итеп салу, шулай ук Краснококшайск урамындагысын 1500 мм диаметрлыны 2000 мм диаметрлыга алыштыру каралган».


2. Кызыл линияләр, социаль-мәдәни һәм коммуналь-көнкүреш билгеләнешендәге объектларны, капитал төзелеш объектларын план буенча урнаштыру зоналары чикләре күрсәтелгән планлаштыру проекты сызымында 1 таблицаны гамәлдән чыккан дип танырга.

3. Кызыл линияләр, социаль-мәдәни һәм коммуналь-көнкүреш билгеләнешендәге объектларны, капитал төзелеш объектларын план буенча урнаштыру зоналары чикләре күрсәтелгән планлаштыру проекты сызымы фрагментын әлеге үзгәрешләрнең 1 номерлы кушымтасы нигезендә редакциядә бирергә.

4. Кызыл линияләр, юлларны, урамнарны, машина узу юлларын, элемтә линияләрен, инженерлык һәм транспорт инфраструктурасы объектларын билгели торган линияләр күрсәтелгән планлаштыру проекты сызымы фрагментын әлеге үзгәрешләрнең 2 номерлы кушымтасы нигезендә редакциядә бирергә.

5. Борылыш нокталары координаталары белән кызыл линияләр күрсәтелгән планлаштыру проекты сызымы фрагментын, әлеге үзгәрешләрнең 4 номерлы кушымтасы нигезендә билгеләнә торган кызыл линияләрнең характерлы нокталары координаталары исемлеген өстәп, әлеге үзгәрешләрнең 3 номерлы кушымтасы нигезендә редакциядә бирергә.





Условные обозначения:

- Граница территории проекта внесения изменений
- Красные линии
- Красная линия отменяемая
- Устанавливаемые красные линии
- объекты нового строительства и реконструкции
- номер участка нового жилищного строительства
- номер участка нового строительства и реконструкции общественного и коммунального назначения
- линии, обозначающие дороги, улицы, проезды

Линии связи и объекты инженерной инфраструктуры, планируемые к размещению:

- В2 проектируемая кабельная сеть 10 кВ в траншее
- В3 выносимая кабельная сеть
- П1 проектируемый газопровод низкого давления
- П2 проектируемый газопровод среднего давления
- В1 проектируемые сети водопровода
- К1 проектируемые сети бытовой канализации
- К2 проектируемые сети ливневой канализации
- Т0 проектируемая теплотрасса
- Т1 переключаемая существующая теплотрасса
- БРТП распределительная подстанция (ориентировочное местоположение на ЗУ 16:50:090559:121)
- проектируемая кабельная канализация
- демонтаж сетей газоснабжения
- демонтаж сетей электроснабжения
- демонтаж сетей канализации бытовой
- территории инженерных сооружений

Сокращения надписей, принятые на чертеже

1. Кр. л. ул. - красная линия улицы
2. Кр. л. сквера - красная линия сквера
3. Кр. л. техкор. инж. сетей - красная линия техкоридора инженерных сетей
4. Кр. л. проезда к детсаду - красная линия проезда к детсаду
5. Техкоридор сущ. инж. сетей - тенический коридор существующих инженерных сетей

