

**Об установлении публичного сервитута в жилом массиве  
Кадышево Авиастроительного района г.Казани**

1. Установить публичный сервитут согласно приложениям №1, 2 к настоящему постановлению:

1.1. характеристика устанавливаемого публичного сервитута:

- площадь сферы действия – 4781 кв.м;
- кадастровые номера обременяемых земельных участков 16:50:320107:109, 16:00:000000:1054 и обременяемого квартала 16:50:320107;
- местоположение: жилой массив Кадышево, Авиастроительный район, г. Казань;

- цель установления: прохода или проезда через земельный участок, в том числе в целях обеспечения свободного доступа граждан к водному объекту общего пользования и его береговой полосе;

- срок установления: 2 года;

1.2. заявитель: ГКУ «Главное управление содержания и развития дорожно-транспортного комплекса Татарстана при Министерстве Транспорта и дорожного хозяйства Республики Татарстан»;

1.3. основания установления: обращение заявителя, Федеральный закон от 06.10.2003 №131-ФЗ «Об общих принципах организации местного самоуправления в Российской Федерации», статья 23 Земельного кодекса Российской Федерации, Постановление Исполнительного комитета г.Казани «Об утверждении проекта планировки и межевания территории линейного объекта «Реконструкция моста в жилом массиве Кадышево через р.Солонка» в Авиастроительном районе муниципального образования г.Казани Республики Татарстан» №3800 от 02.11.2022г.

2. Поручить МБУ «Институт развития города Казани» обратиться в Управление Федеральной службы государственной регистрации, кадастра и картографии по Республике Татарстан для внесения соответствующих сведений

о сфере действия публичного сервитута в границах согласно приложениям №1, 2 к настоящему постановлению и государственной регистрации публичного сервитута.

3. Опубликовать настоящее постановление, за исключением приложения №2 к настоящему постановлению (материал для служебного пользования), в сетевом издании «Муниципальные правовые акты и иная официальная информация» ([www.docskzn.ru](http://www.docskzn.ru)) и разместить его на официальном портале органов местного самоуправления города Казани ([www.kzn.ru](http://www.kzn.ru)) и на официальном портале правовой информации Республики Татарстан ([www.pravo.tatarstan.ru](http://www.pravo.tatarstan.ru)).

4. Установить, что настоящее постановление вступает в силу после официального опубликования в сетевом издании «Муниципальные правовые акты и иная официальная информация» ([www.docskzn.ru](http://www.docskzn.ru)).

5. Контроль за исполнением настоящего постановления возложить на заместителя Руководителя Исполнительного комитета г.Казани Р.Р.Шафигуллина.

**Руководитель**

**Р.Г.Гафаров**

Приложение №1

Утверждены постановлением

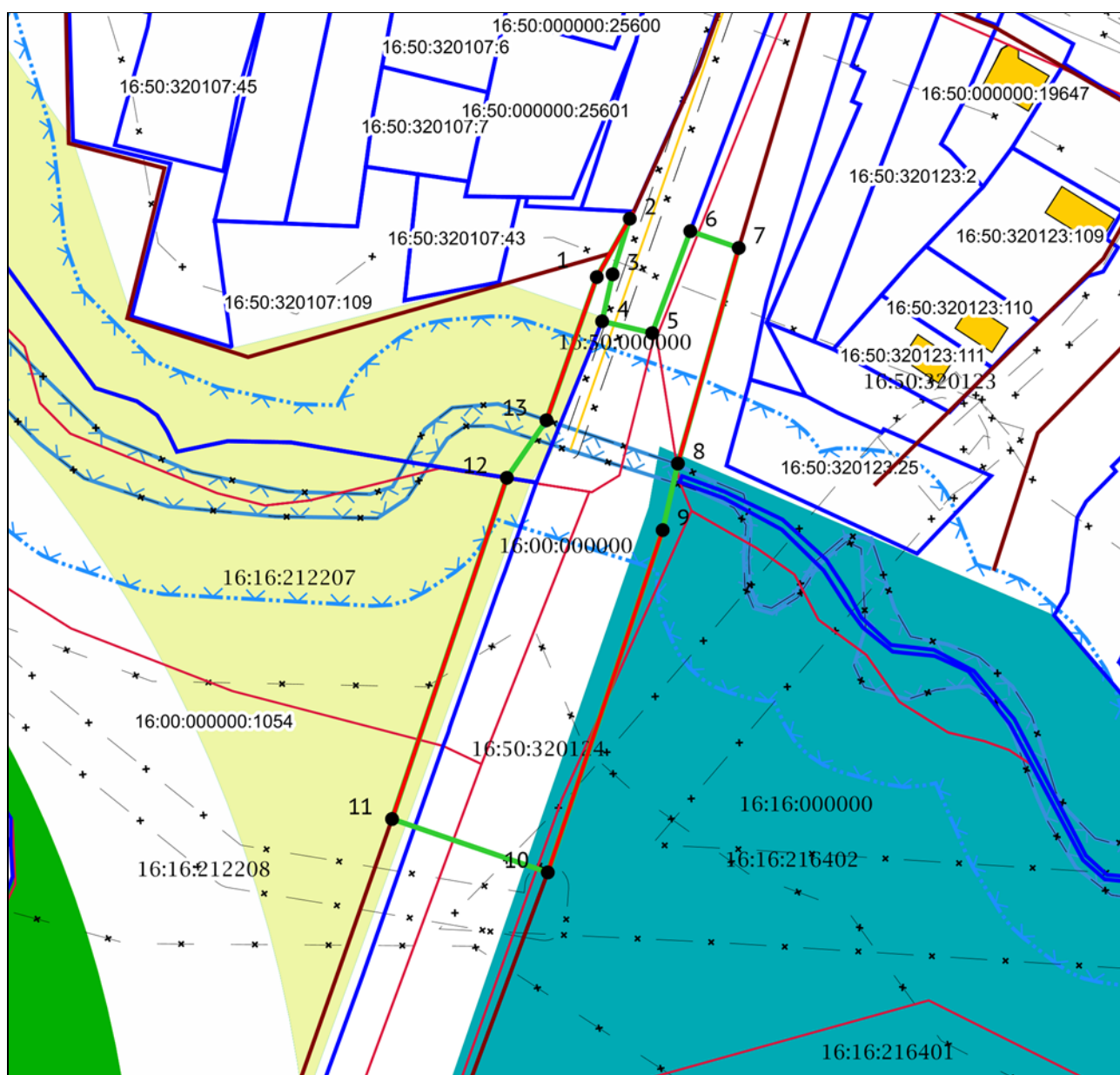
Исполнительного комитета

г.Казани

от 10.06.2024






№ 2421

**Границы сферы действия публичного сервитута  
на части земельных участков и часть кадастрового квартала**



Масштаб 1:1500

Система координат: МСК-16

Условные обозначения:	
1	вновь образованная характерная точка
	граница устанавливаемого сервитута
	граница существующих земельных участков
	ЗОУИТ (действующие)
	красные линии (существующие)
	объекты капитального строительства (площадные)
16:00:000000, 16:50:320107	кадастровый квартал
16:00:000000:1054, 16:50:320107:109	кадастровый номер обременяемого земельного участка