

**Об установлении публичного сервитута
по ул.2-я Зеленая в жилом массиве Салмачи г.Казани**

1. Установить публичный сервитут согласно приложениям №1, 2 к настоящему постановлению:

1.1. характеристика устанавливаемого публичного сервитута:

- площадь сферы действия – 301 кв.м;
- кадастровый номер обременяемого земельного участка 16:50:350202:2258 и часть кадастрового квартала 16:50:350202;
- местоположение: г.Казань, Приволжский район, ул. 2-я Зеленая;
- цель установления: ответвление газопровода до границы земельного участка с кадастровым номером 16:50:350202:2056;
- срок установления: 49 лет;

1.2. заявитель: ООО «Газпром трансгаз Казань»;

1.3. основания установления: обращение заявителя, Федеральный закон от 06.10.2003 №131-ФЗ «Об общих принципах организации местного самоуправления в Российской Федерации», пункт 1 статьи 39.37 ЗК РФ, статья 23 Земельного кодекса Российской Федерации, глава V.7 Земельного кодекса Российской Федерации, статья 3.6 Федерального закона от 25.10.2001 №137-ФЗ «О введении в действие Земельного кодекса Российской Федерации», программа по объектам стройки «Технологические присоединения по исполнению постановления Правительства РФ от 30.12.2013 №1314».

2. Установить, что плата за публичный сервитут, указанный в пункте 1 настоящего постановления, устанавливается в соответствии с пунктами 2, 3, 4, 5, 7 и 8 статьи 39.46 Земельного кодекса Российской Федерации.

3. Установить, что срок, в течение которого использование земельных участков, указанных в приложениях №1 и 2 к настоящему постановлению, в соответствии с видом их разрешенного использования будет невозможно или существенно затруднено, составляет 3 месяца.

4. Поручить МБУ «Институт развития города Казани» обратиться в Управление Федеральной службы государственной регистрации, кадастра и картографии по

Республике Татарстан для внесения соответствующих сведений о сфере действия публичного сервитута в границах согласно приложениям №1, 2 к настоящему постановлению и государственной регистрации публичного сервитута.

5. Опубликовать настоящее постановление, за исключением приложения №2 к настоящему постановлению (материал для служебного пользования), в сетевом издании «Муниципальные правовые акты и иная официальная информация» (www.dockskzn.ru) и разместить его на официальном портале органов местного самоуправления города Казани (www.kzn.ru) и на официальном портале правовой информации Республики Татарстан (www.pravo.tatarstan.ru).

6. Установить, что настоящее постановление вступает в силу после официального опубликования в сетевом издании «Муниципальные правовые акты и иная официальная информация» (www.dockskzn.ru).

7. Рекомендовать: ООО «Газпром трансгаз Казань»:

7.1. заключить с правообладателем земельного участка с кадастровым номером 16:50:350202:2258, указанного в пункте 1.1 настоящего постановления, соглашение об установлении публичного сервитута;

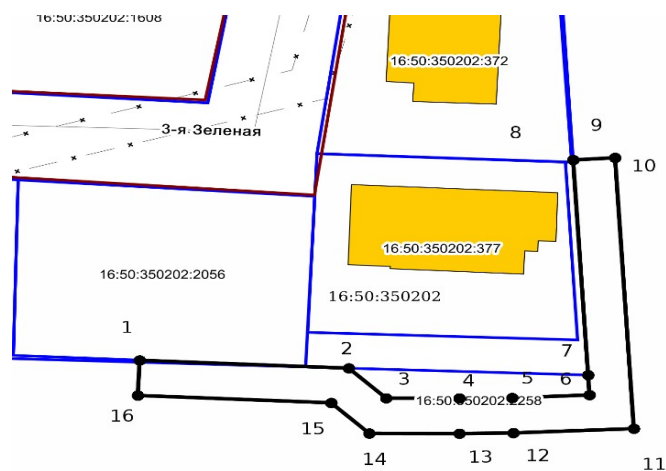
7.2. привести земельные участки, указанные в подпункте 1.1 настоящего постановления, в состояние, пригодное для их использования в соответствии с видом разрешенного использования, в срок не позднее чем три месяца после завершения строительства, капитального или текущего ремонта, реконструкции, эксплуатации, консервации, сноса инженерного сооружения, для размещения которого был установлен публичный сервитут, или в случаях установления публичного сервитута в целях, предусмотренных пунктами 2, 5 статьи 39.37 Земельного кодекса Российской Федерации, после завершения на земельном участке деятельности, для обеспечения которой установлен публичный сервитут.






8. Контроль за исполнением настоящего постановления возложить на заместителя Руководителя Исполнительного комитета г.Казани Р.Р.Шафигуллина.

Руководитель

Р.Г.Гафаров

**Границы сферы действия публичного сервитута
 по по ул.2-я Зеленая
 в жилом массиве Салмачи**



Масштаб 1:250 Система координат: МСК-16	
Условные обозначения:	
1	вновь образованная характерная точка
	граница устанавливаемого сервитута
	граница существующих земельных участков
	ЗООИТ (действующие)
	красные линии (существующие)
	объекты капитального строительства (площадные)
16:50:350202	кадастровый квартал
16:50:350202:2056	кадастровый номер обременяемого земельного участка