

Казан шәһәре Башкарма комитетының

2024 елның 29 маендагы 2196 номерлы карары

Казан шәһәре Идел буе районының Ватутин урамы буенча ачык сервитут билгеләү турында

1. Әлеге карарга 1 номерлы, 2 номерлы кушымталар нигезендә ачык сервитут билгеләргә:

- 1.1. билгеләнә торган ачык сервитут характеристикасы:
 - йогынты ясала торган мәйдан – 116 кв.м;
 - хокуклары чикләнгән торган жир кишәрлегенң кадастр номеры: 16:50:080614:6, 16:50:080614 кадастр кварталының бер өлеше;
 - урнашу урыны: Казан шәһәре Идел буе районының Ватутин урамы;
 - билгеләү максаты: ТП-1036 жирле эһәмияттәге трансформатор подстанциясе электр челтәре хужалыгы объектын урнаштыру;
 - билгеләү вакыты: 49 ел;

1.2. гариза бирүче: «Челтәр компаниясе» акционерлык жәмгыяте;

1.3. билгеләү өчен нигезләп: гариза бирүче мөрәжәгатә, Россия Федерациясе Жир кодексының V.7 бүлегә, Россия Федерациясе Жир кодексының 39.37 статьясы, 2001 елның 25 октябрәндәге 137-ФЗ номерлы «Россия Федерациясе Жир кодексын гамәлгә кертү турында»гы федераль законның 3.6 статьясы, Россия Федерациясе Хөкүмәтенң 2009 елның 24 февралендәге 160 номерлы «Электр челтәре хужалыгы объектларының сак зоналарын билгеләү тәртибе һәм мондый зоналар чикләрендә урнашкан жир кишәрлекләреннән файдалануның аерым шартлары турында»гы карары (2018 елның 21 декабрәндәге редакциядә), Казан шәһәре Думасының 2020 елның 28 февралендәге 5-38 номерлы карары белән расланган Казан шәһәр округының Генераль планы, жирле эһәмияттәге ТП-1036 трансформатор подстанциясенә милек хокукы (2008 елның 4 сентябрәндәге 16-16-01/258/2008-518 номерлы) теркәлгән.

2. Әлеге карарга 1 номерлы һәм 2 номерлы кушымталарда күрсәтелгән жир кишәрлегеннән һәм кадастр кварталының бер өлешеннән рөхсәт ителгән файдалану төре нигезендә файдалану мөмкин булмагачак яисә сизелерлек кыенлашгачак вакыт әлеге карарның 1 пунктында күрсәтелгән ачык сервитут вакытына туры килә дип билгеләргә.

3. «Шәһәрне үстерү институты» муниципаль бюджет учреждениесенә әлеге карарга 1 номерлы, 2 номерлы кушымталар нигезендә чикләрдә ачык сервитутның гамәлдә булу өлкәсе турында тиешле мәгълүмат кертү һәм ачык сервитутны дәүләт теркәвенә алу өчен Дәүләт теркәве, кадастр һәм картография федераль хезмәтенң Татарстан Республикасы буенча идарәсенә мөрәжәгать итәргә.

4. Әлеге карарга 2 номерлы кушымтадан кала (хезмәт урынында файда-

лану өчен материал), әлеге карарны «Муниципаль хокукий актлар һәм башка рәсми мәгълүмат» челтәр басмасында (www.docskzn.ru) бастырырга һәм Казан шәһәре жирле үзидарә органнарының рәсми порталында (www.kzn.ru) һәм Татарстан Республикасы хокукий мәгълүматының рәсми порталында (www.pravo.tatarstan.ru) урнаштырырга.

5. Әлеге карар «Муниципаль хокукий актлар һәм башка рәсми мәгълүмат» челтәр басмасында (www.docskzn.ru) рәсми басылып чыкканнан соң гамәлгә керә дип билгеләргә.

6. «Челтәр компаниясе» акционерлык жәмгыятенә тәкъдим итәргә:

6.1. әлеге карарның 1.1 пунктчасында күрсәтелгән жир кишәрлеген һәм кадастр кварталының бер өлешен, урнаштыру өчен ачык сервитут билгеләнгән инженерлык корылмасын төзү, капитал яисә агымдагы ремонтлау, реконструкцияләү, эксплуатацияләү, консервацияләү, сүтү эшләрә тәмамланганнан соң яисә Россия Федерациясе Жир кодексының 39.37 статьясындагы 2, 5 пунктларында каралган максатларда ачык сервитут билгеләнгән очракларда – жир кишәрлегендә тәэмин итү өчен ачык сервитут билгеләнгән эшчәнлек тәмамланганнан соң, өч айдан да соңга калмыйча, алардан рөхсәт ителгән файдалану төре нигезендә файдалану өчен яраклы хәлгә китерергә;

6.2. 2002 елның 25 июнендәге 73-ФЗ номерлы «Россия Федерациясе халыкларының мәдәни мирас объектлары (тарих һәм мәдәният һәйкәлләре) турында»гы федераль закон, Татарстан Республикасы Мәдәният министрлығының 2010 елның 1 апрелендәге 183 номерлы «Истәлекле урыннар территориясеннән файдалану характеры, әлеге территориядән файдалануга чикләүләр һәм Казан шәһәренең истәлекле урыннары территориясендә хужалык эшчәнлегенә, проектлаштыруга һәм төзелешкә таләпләр турында нигезләмәне раслау хакында»гы эмере нигезендә жир кишәрлегендә һәртөрле жир, төзелеш эшләрән һәм башка эшләрне башкарырга;

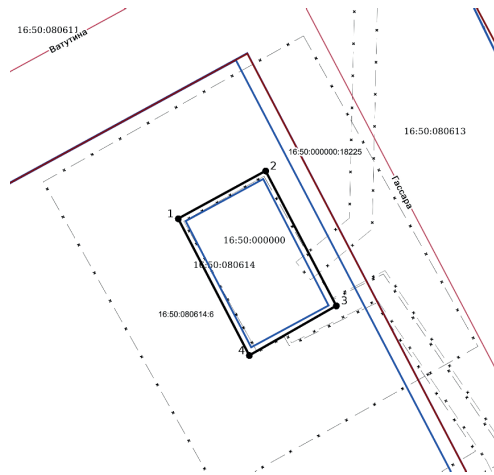
6.3. Татарстан Республикасы Мәдәният министрлығының 2017 елның 13 мартындагы 218од эмере белән расланган Казан шәһәре тарихи торак пункты территориясе чикләрендәге шәһәр төзелеше регламентларына карата таләпләрне үтәргә.



7. Әлеге карарның үтәлешен контрольдә тотуны Казан шәһәре Башкарма комитеты Житәкчесе урынбасары Р.Р.Шәфигуллинга йөкләргә.

Житәкче Р.Г.Гафаров

Казан шәһәре
 Башкарма комитетының
 2024 елның 29 маендагы
 2196 номерлы карарына
 1 номерлы кушымта

**16:50:080614:6 кадастр номерлы жир кишәрлегенә һәм
 16:50:080614 кадастр кварталының бер өлешенә карата
 ачык сервитутның гамәлдә булу өлкәсе чикләре**



Масштаб 1:250 Координаталар системасы: МСК-16	
Шартлы билгеләр:	
1	яңа барлыкка килгән характерлы нокта
	билгеләнә торган сервитут чиге
	гамәлдәге жир кишәрлекләре чиге
	территорияләрдән файдалануның махсус шартлары булган зоналар (гамәлдәге)
	кызыл линияләр (гамәлдәге)
	капиталь төзелеш объектлары (мәйданлы)
16:50:080614	кадастр кварталы
16:50:080614:6	хокуklar чикләнгән торган жир кишәрлегенә кадастр номеры