

**ТАТАРСТАН РЕСПУБЛИКАСЫ
МЕНДЕЛЕЕВСК МУНИЦИПАЛЬ РАЙОНЫ
ТАТАР ЧАЛЛЫСЫ АВЫЛ ЖИРЛЕГЕ СОВЕТЫ**

КАРАР Ы

2024 елның 5 февраленнән

№120

«Менделеевск шәһәре» муниципаль берәмлеге белән чиктәш жирдә «Менделеевск шәһәре» муниципаль берәмлеге чигенә керә торган жир кишәрлекләрен «Татар Чаллысы авыл жирлеге» муниципаль берәмлегенә кертү юлы белән «Татар Чаллысы авыл жирлеге» муниципаль берәмлеге чикләрен үзгәртү турында

«Россия Федерациясендә жирле үзидарәне оештыруның гомуми принциплары турында» 2003 елның 6 октябрдәге 131-ФЗ номерлы Федераль законның 12 статьясы, Менделеевск муниципаль районының Татар Чаллысы авыл жирлеге Уставы нигезендә, 2024 елның 30 гыйнварында «Менделеевск шәһәре» муниципаль берәмлеге белән чиктәш жирдә «Менделеевск шәһәре» муниципаль берәмлеге чигенә керә торган жир кишәрлекләрен «Татар Чаллысы авыл жирлеге» муниципаль берәмлегенә кертү юлы белән «Татар Чаллысы авыл жирлеге» муниципаль берәмлеге чикләренә үзгәртү кертү мәсьәләсе буенча үткәрелгән гавами тыңлауларның нәтижәләрен исәпкә алып, Менделеевск муниципаль районының Татар Чаллы авыл жирлеге Советы

КАРАР ЧЫГАРДЫ:

1. «Менделеевск шәһәре» муниципаль берәмлеге белән чиктәш жирдә «Менделеевск шәһәре» муниципаль берәмлеге чигенә керә торган жир кишәрлекләрен «Татар Чаллысы авыл жирлеге» муниципаль берәмлегенә кертү юлы белән «Татар Чаллысы авыл жирлеге» муниципаль берәмлеге чикләренә үзгәртү кертү белән элеге карарга кушымта нигезендә (үзгәрешләренә исәпкә алып, муниципаль берәмлекләр чикләренә карта-схемасы) килешергә.

2. Әлеге карар Татарстан Республикасы хокукий мәгълүматының рәсми порталында <http://pravo.tatarstan.ru/>, Менделеевск муниципаль районының рәсми сайтында www.mendeleevsk.tatar.ru "Татар Чаллысы авыл жирлеге" бүлегендә һәм Татарстан Республикасы Менделеевск муниципаль районының Татар Чаллысы авыл жирлеге мәгълүмат стендларында басылып чыгарылырга тиеш.

3. Әлеге карарның үтәлешен тикшереп торуну үз өстемдә калдырам.

Менделеевск муниципаль районы

Татар Чаллысы авыл жирлеге Советы рәисе

Т.П.Кузнецова.

№ 8/1. 01.11.002/2013

6.14.001



Рунгинское сельское поселение

16.14.000/001

Масштаб 1 : 200

- Используемые условные знаки и обозначения:
- характеристика точки границы
 - граница объекта землеустройства
 - граница сельского поселения
 - граница кадастрового квартала
 - земельный участок, кадастровый номер
 - подпись кадастрового квартала

16.14.000/002



Подпись кадастрового инженера
Дата: 27.04.2013
М.П. № 1. 01.11.002/2013

Лист № 2

Кайбицкое сельское поселение

16.14.079204

Рунгинское сельское поселение

16.14.0802

Использованы условные знаки и обозначения:

- характеристика точки границы
- граница объекта землеустройства
- граница сельского поселения
- граница кадастрового квартала
- граница наделенного пункта
- земельный участок, кадастровый номер
- полигон кадастрового квартала

16.14.080202

Масштаб 1 : 5000



Исполнитель: специалист
Дата: 27.04.2023
Место: г. Казань, ул. Пушкинская, д. 100, каб. 1001

План грани объекта застройки



Масштаб 1 : 5000

Используемые условные знаки и обозначения:

- характерная точка границы
- граница объекта застройки
- граница сельского поселения
- граница кадастрового квартала
- ж/сельный участок, кадастровый номер
- подпись кадастрового квартала

16:14:0080202



Подпись кадастрового инженера
Дата: 27.04.2023
Место для личной печати кадастрового инженера

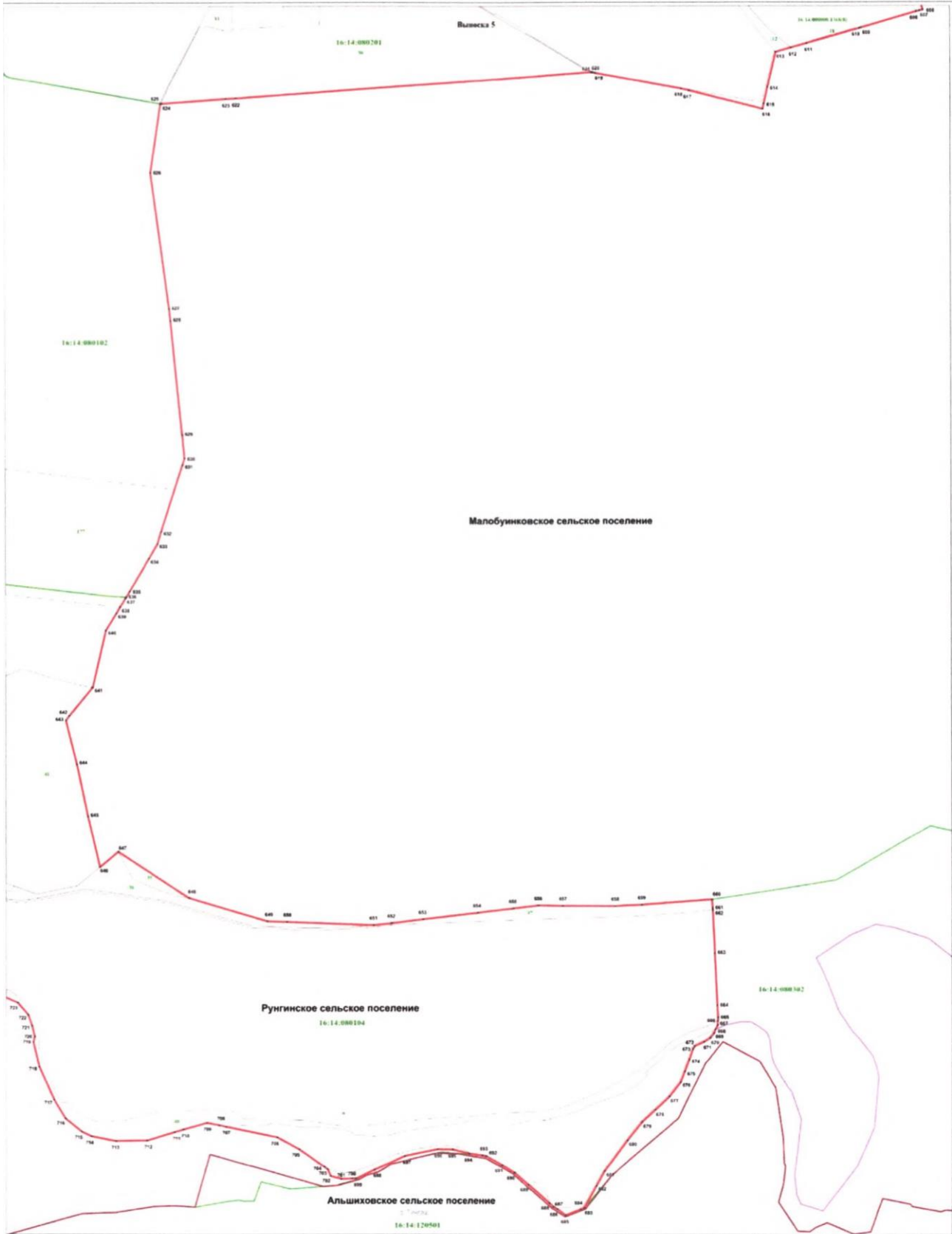


Подпись государственного инспектора А.Ф. Валуева
 Дата: 27.04.2023
 Место: г. Москва, ул. Мясницкая, д. 26, стр. 1, этаж 10, кабинет 1001








КАРТМТЦАИ)

Рунгинское сельское поселение
(наименование объекта землеустройства)

План границ объекта землеустройства



Используемые условные знаки и обозначения:

-  - характерная точка границы
-  - граница объекта землеустройства
-  - граница сельского поселения
-  - граница кадастрового квартала
-  - граница населенного пункта
-  - земельный участок, кадастровый номер
-  - номер кадастрового квартала



Подпись кадастрового инженера: 
Дата: 27.04.2023
Место для отрисовки плана кадастрового квартала: 

КАРТА ПЛАН
Едльское сельское поселение
Ивановская область, Ивановский район

План границ объекта застройки

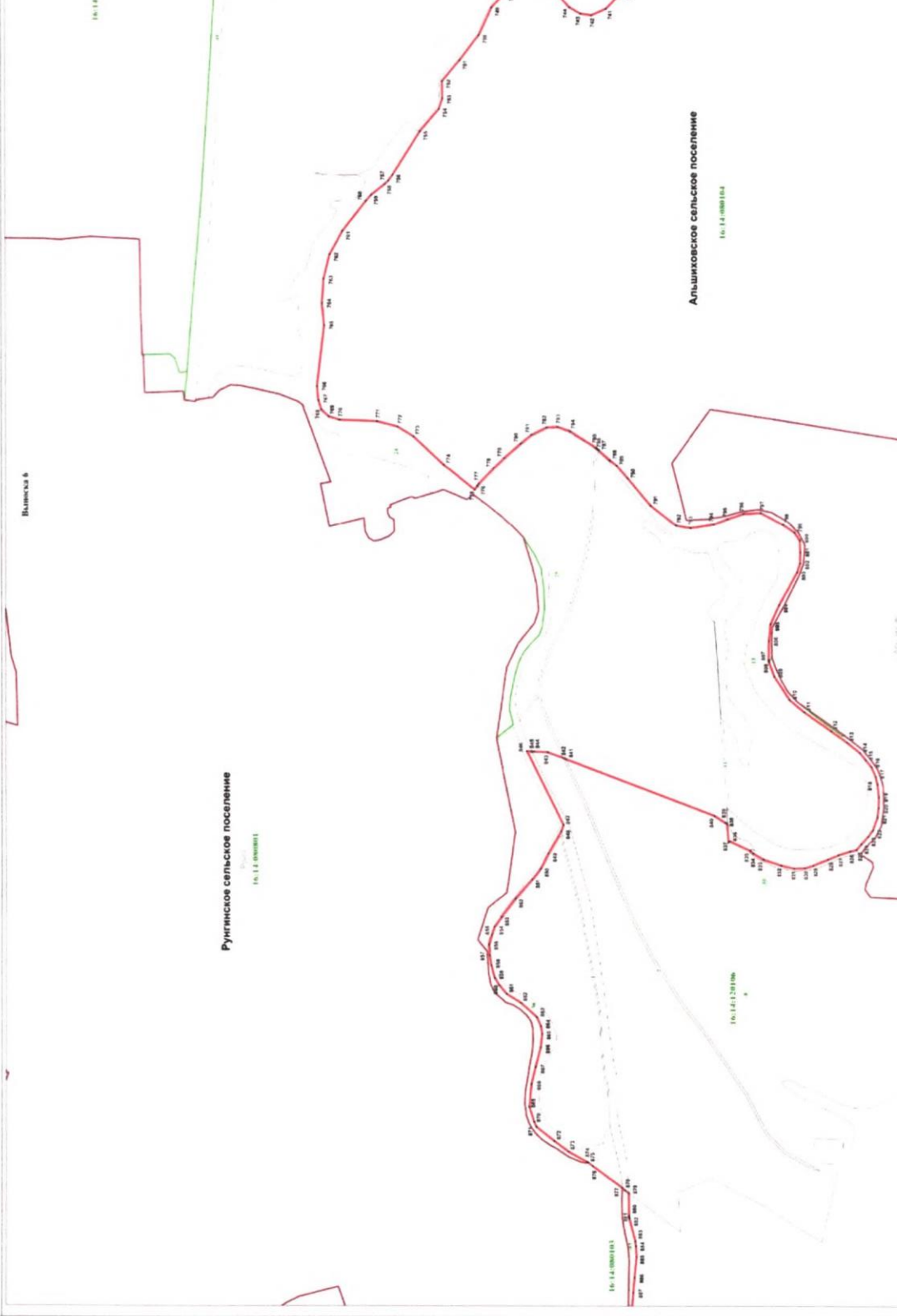
Высота 6

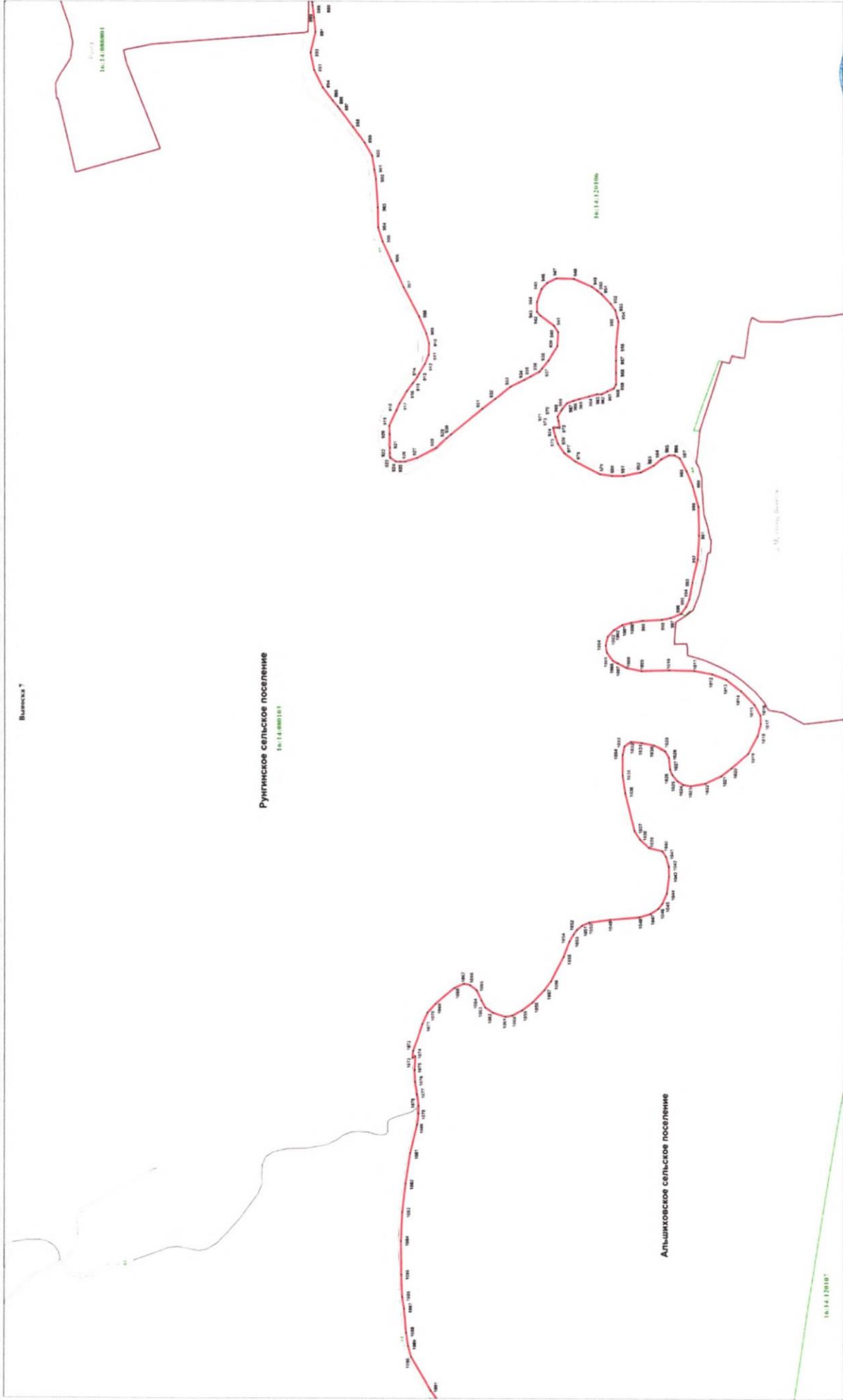
Рунгинское сельское поселение

План
16.14.00001.04

Альшиковское сельское поселение

16.14.00001.04





- Использовать условные знаки и обозначения:
- характеристика точки граница
 - граница объекта землеустройства
 - граница сельского поселения
 - граница кадастрового квартала
 - граница населенного пункта
 - земельный участок, кадастровый номер
 - полигон кадастрового квартала

Масштаб 1:5000

16.14.03010*

16.14.000002



Начальник областного инспектора
Дата: 27.04.2023
Место для отложения подписи участника землеустройства

КАРТА(ПЛАН)
ЕДИНЬСКОЕ СЕЛЬСКОЕ ПОСЕЛЕНИЕ
(муниципальное образование)

План границ объекта кадастрового учета

