



## ТАТАРСТАН РЕСПУБЛИКАСЫ ЗАКОНЫ

**«Аерым муниципаль берәмлекләр территорияләре чикләрен үзгәртү һәм  
«Буа муниципаль районы» муниципаль берәмлегенең һәм аның  
составындагы муниципаль берәмлекләренең территорияләре чикләрен  
билгеләү һәм аларның статусы турында» Татарстан Республикасы  
Законына үзгәрешләр кертү хакында**

Татарстан Республикасы  
Дәүләт Советы тарафыннан  
2023 елның 18 декабрендә  
кабул ителде

### **1 статья**

Татарстан Республикасы Буа муниципаль районы составына керүче «Буа шәһәре», «Татар Буасы авыл җирлегенә», «Карлы авыл җирлегенә», «Түбән Наратбаш авыл җирлегенә» һәм «Ырынгы авыл җирлегенә» муниципаль берәмлекләре территорияләре чикләрен әлегә Законга кушымта нигезендә үзгәрттергә.

### **2 статья**

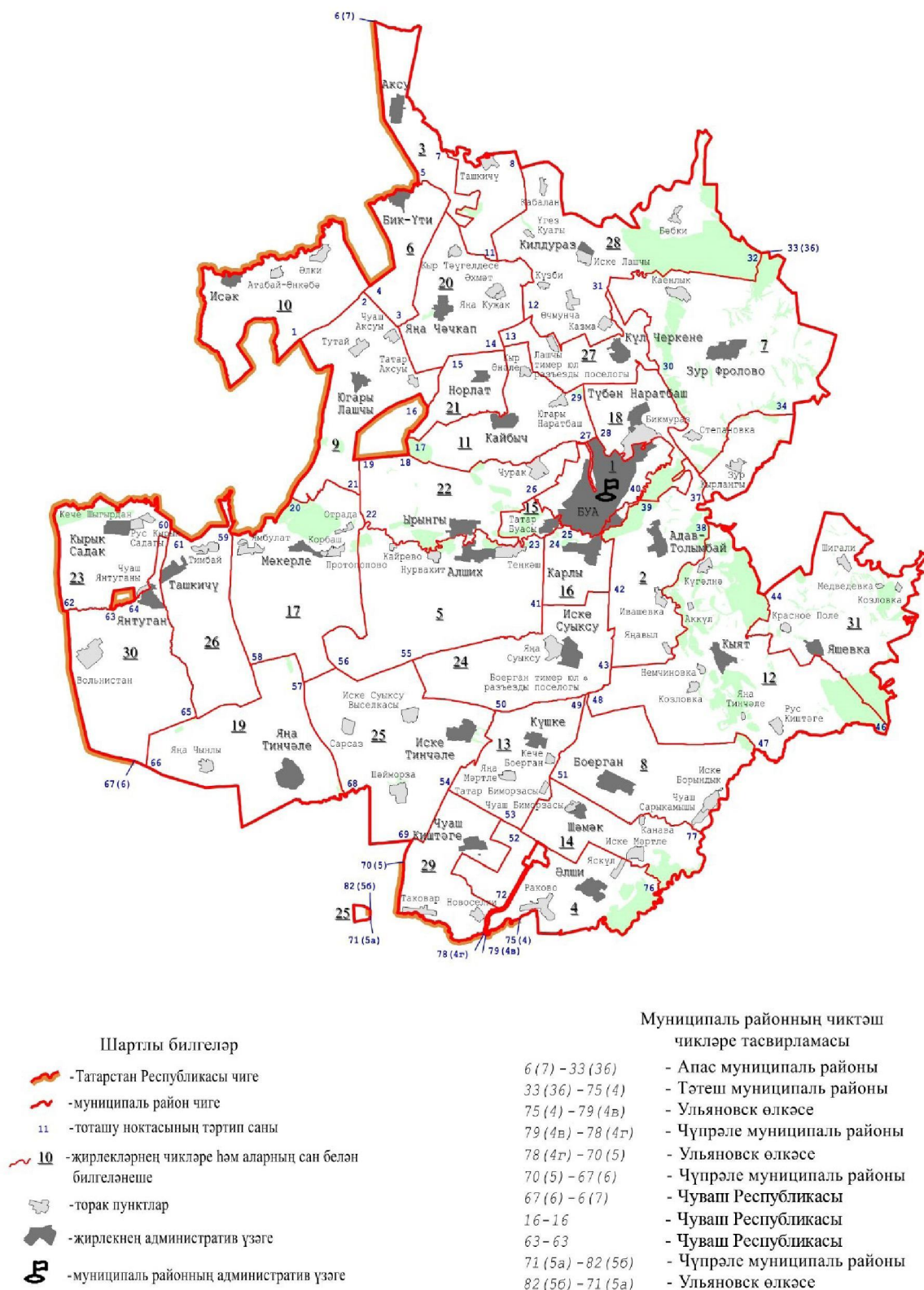
«Буа муниципаль районы» муниципаль берәмлегенең һәм аның составындагы муниципаль берәмлекләренең территорияләре чикләрен билгеләү һәм аларның статусы турында» 2005 елның 31 гыйнварындагы 17-ТРЗ номерлы Татарстан Республикасы Законына (Татарстан Дәүләт Советы Жыелма басмасы, 2005, № 1 (II өлеш); 2008, № 1, № 12 (V өлеш); 2010, № 7 (I өлеш); 2014, № 12 (IX өлеш) түбәндәге үзгәрешләргә кертергә:

1) 1 нче кушымтаны түбәндәге редакциядә баян итәргә:

«Буа муниципаль районы»  
муниципаль берәмлеге составына керүче  
муниципаль берәмлекләрнең чикләре

### карта-схемасы

«Буа муниципаль районы»  
муниципаль берәмлегенә һәм аның  
составындагы муниципаль берәмлекләрнең  
территорияләре чикләрен билгеләү һәм  
аларның статусы турында»  
Татарстан Республикасы Законына  
1 нче кушымта





«Буа муниципаль районы»  
муниципаль берәмлеге составына керүче  
шәһәр һәм авыл җирлекләре

Карта-схемадагы №	Муниципаль берәмлек
1	Буа шәһәре
2	Адав-Толымбай авыл җирлеге
3	Аксу авыл җирлеге
4	Әлши авыл җирлеге
5	Алших авыл җирлеге
6	Бик-Үти авыл җирлеге
7	Зур Фролово авыл җирлеге
8	Бюрган авыл җирлеге
9	Югары Лашчы авыл җирлеге
10	Исәк авыл җирлеге
11	Кайбыч авыл җирлеге
12	Кыят авыл җирлеге
13	Күшке авыл җирлеге
14	Шәмәк авыл җирлеге
15	Татар Буасы авыл җирлеге
16	Карлы авыл җирлеге
17	Мөкерле авыл җирлеге
18	Түбән Наратбаш авыл җирлеге
19	Яңа Тинчәле авыл җирлеге
20	Яңа Чәчкап авыл җирлеге
21	Норлат авыл җирлеге
22	Ырынгы авыл җирлеге
23	Кырык Садак авыл җирлеге
24	Иске Суыксу авыл җирлеге
25	Иске Тинчәле авыл җирлеге
26	Тимбай авыл җирлеге
27	Күл-Черкене авыл җирлеге
28	Килдураз авыл җирлеге
29	Чуаш Киштәге авыл җирлеге
30	Янтуган авыл җирлеге
31	Яшевка авыл җирлеге

»;



2) 2 нче кушымтада:

а) өченче абзацны түбәндәге редакциядә бәян итәргә:

«Буа муниципаль районы» муниципаль берәмлеге чиге Ульяновск өлкәсе белән чиктәш жирдә Буа, Тәтеш муниципаль районнары һәм Ульяновск өлкәсе чикләре тоташкан урында Раково авылыннан 450 м көньякта Чынлы елгасы акваториясендә урнашкан 75 нче (4 нче) тоташу ноктасыннан алып Татарстан Республикасы административ чиге буйлап Буа муниципаль районы, Чүпрәле муниципаль районының басу аша кишәрлеге һәм Ульяновск өлкәсе чикләре тоташкан урында Новоселки авылыннан 850 м көньяк-көнчыгышка Иске Чынлы елгасы ермагында урнашкан 79 нчы (4в) тоташу ноктасына кадәр, шулай ук Буа муниципаль районы, Чүпрәле муниципаль районының басу аша кишәрлеге һәм Ульяновск өлкәсе чикләре тоташкан урында Новоселки авылыннан 700 м көньяк-көнчыгышта Иске Чынлы елгасы ермагында урнашкан 78 нче (4г) тоташу ноктасыннан алып Буа, Чүпрәле муниципаль районнары һәм Ульяновск өлкәсе чикләре тоташкан урында Таковары авылыннан 2,7 км төньякта урнашкан 70 нче (5 нче) тоташу ноктасына кадәр уза.»;

б) сигезенче абзацта «Буа муниципаль районы» муниципаль берәмлеге, «Чүпрәле муниципаль районы» муниципаль берәмлегенә һәм Ульяновск өлкәсе чикләре тоташкан урында Новоселки авылыннан 700 м көньяк-көнчыгышта Иске Чынлы елгасы ермагында урнашкан» һәм «Буа муниципаль районы, Чүпрәле муниципаль районының басу аша кишәрлеге һәм Ульяновск өлкәсе чикләре тоташкан урында Новоселки авылыннан 850 м көньяк-көнчыгышта Иске Чынлы елгасы ермагында урнашкан» сүзләрен төшереп калдырырга;

в) унынчы абзацта «71 нче (5а) тоташу ноктасыннан алып Татарстан Республикасы административ чиге буйлап 82 нче (5б) тоташу ноктасына кадәр уза» сүзләрен «82 нче (5б) тоташу ноктасыннан алып Татарстан Республикасы административ чиге буйлап 71 нче (5а) тоташу ноктасына кадәр уза» сүзләренә алмаштырырга;

г) түбәндәге эчтәлекле абзац өстәргә:

«Буа муниципаль районы» муниципаль берәмлеге чиге Чуваш Республикасының басу аша кишәрлекләре белән чиктәш жирдә Югары Лашчы, Норлат авыл жирлекләре һәм Чуваш Республикасының басу аша кишәрлеге чикләре тоташкан урында Татар Аксуы авылыннан 1,4 км көньяк-көнчыгышта урнашкан 16 нчы тоташу ноктасыннан алып Татарстан Республикасы административ чиге буйлап 16 нчы тоташу ноктасына кадәр, шулай ук Кырык-Садак, Янтуган авыл жирлекләре һәм Чуваш Республикасының басу аша кишәрлеге чикләре тоташкан урында Янтуган авылыннан 1,7 км көньяк-көнбатышта Чатказ елгасында урнашкан 63 нче тоташу ноктасыннан алып 63 нче тоташу ноктасына кадәр уза.»;

3) 3 нче кушымтада:

а) өченче абзацта «Буа шәһәре» муниципаль берәмлеге, Кайбыч һәм Ырынгы авыл жирлекләре чикләре тоташкан урында Бикмураз авылыннан 2,6 км көньяк-көнбатышта Каилка елгасында урнашкан 27 нче тоташу ноктасына кадәр» сүзләрен «, 100 м Каилка елгасы агымы буенча өскә таба «Буа шәһәре» муниципаль берәмлеге, Кайбыч һәм Ырынгы авыл жирлекләре чикләре тоташкан урында



Бикмураз авылыннан 2,0 км көньяк-көнбатышта Каилка елгасында урнашкан 27 нче тоташу ноктасына кадәр» сүзләренә алмаштырырга;

б) дүртенче абзацны түбәндәге редакциядә бәян итәргә:

«Буа шәһәре» муниципаль берәмлеге чиге Түбән Наратбаш авыл жирлеге белән чиктәш жирдә 28 нче тоташу ноктасыннан алып көньяк-көнчыгышка таба, сынык сызык ясап, 1,3 км сәнэгать объектының төньяк-көнчыгыш һәм көнчыгыш чикләре буйлап, 250 м агач-куак үсемлекләре массивы буйлап, 150 м авыл хужалыгы жирләре буйлап уза, аннары төньяк-көнчыгышка таба 200 м авыл хужалыгы жирләре буйлап, 350 м профильле автомобиль юлы буйлап бара, алга таба көньяк-көнчыгышка таба 450 м сәнэгать объектының көньяк-көнбатыш чиге буйлап уза, аннары чистарту корылмалары чиге буйлап төньяк-көнчыгышка таба 150 м, сынык сызык ясап, көнчыгышка таба 150 м, сынык сызык ясап, көньяк-көнчыгышка таба 100 м, сынык сызык ясап, көньяк-көнбатышка таба 250 м бара, алга таба көньяк-көнчыгышка таба, сынык сызык ясап, 400 м авыл хужалыгы жирләре буйлап уза, аннары производство объекты чиге буйлап төньяк-көнбатышка таба 50 м, сынык сызык ясап, көнчыгышка таба 150 м бара, алга таба төньяк-көнчыгышка таба 150 м сәнэгать объекты буйлап, 300 м авыл хужалыгы жирләре буйлап уза, аннары авыл хужалыгы жирләре буйлап төньякка таба 150 м, төньяк-көнчыгышка таба 50 м Буа – Килдураз автомобиль юлына кадәр бара, алга таба төньяк-көнбатышка таба 500 м шушы автомобиль юлы буйлап уза, аннары төньяк-көнчыгышка таба 900 м, урман полосасын кисеп үтеп, авыл хужалыгы жирләре буйлап бара, алга таба көньяк-көнбатышка таба 450 м урман полосасының көньяк-көнчыгыш чиге буйлап уза, аннары авыл хужалыгы жирләре буйлап, сынык сызык ясап, көнчыгышка таба 300 м, төньяк-көнбатышка 150 м, төньяк-көнчыгышка 550 м, төньяк-көнбатышка 100 м Каилка елгасына кадәр бара, алга таба Каилка елгасы агымы буенча аска таба 700 м уза, аннары көньяк-көнчыгышка таба 400 м авыл хужалыгы жирләре буйлап, 50 м буа буйлап, Казан – Ульяновск автомобиль юлына бүлеп бирелгән полосаны, ике тапкыр Карлы елгасын һәм агач-куак үсемлекләре массивын кисеп үтеп, 600 м авыл хужалыгы жирләре буйлап бара, аннары көньяк-көнбатышка таба 550 м, Карлы елгасын һәм агач-куак үсемлекләре массивын кисеп үтеп, авыл хужалыгы жирләре буйлап бара, алга таба көньяк-көнчыгышка таба 250 м агач-куак үсемлекләре массивының көнчыгыш чиге буйлап, 20 м авыл хужалыгы жирләре буйлап уза, аннары көньякка таба, сынык сызык ясап, 250 м авыл хужалыгы жирләре буйлап, 100 м агач-куак үсемлекләренә көнчыгыш чиге буйлап, 100 м авыл хужалыгы жирләре буйлап бара, алга таба төньяк-көнбатышка таба 200 м авыл хужалыгы жирләре буйлап уза, аннары көньяк-көнбатышка таба 350 м агач-куак үсемлекләре массивының көньяк-көнчыгыш чиге буйлап, 100 м авыл хужалыгы жирләре буйлап бара, алга таба төньяк-көнбатышка таба 50 м агач-куак үсемлекләре массивы буйлап Карлы елгасына кадәр уза, аннары шушы елга агымы буенча өскә таба 1,7 км бара, алга таба төньякка таба 25 м агач-куак үсемлекләре массивы буйлап уза, аннары көнбатышка таба 50 м агач-куак үсемлекләре массивының төньяк-көнбатыш чиге буйлап бара, алга таба авыл хужалыгы жирләре буйлап төньякка таба 100 м, көнбатышка таба 200 м, көньяк-көнбатышка таба 400 м, көньяк-көнчыгышка таба 200 м уза, аннары көньякка таба, сынык сызык ясап, 1,0 км агач-куак үсемлекләре массивының көнбатыш чиге



буйлап бара, алга таба төньяк-көнбатышка таба 100 м авыл хужалыгы жирләре буйлап уза, аннары көньякка таба 200 м агач-куак үсемлекләре массивының көнбатыш чиге буйлап бара, алга таба көньяк-көнчыгышка таба 150 м авыл хужалыгы жирләре буйлап уза, аннары көньякка таба 100 м агач-куак үсемлекләре массивының көнбатыш чиге буйлап бара, алга таба төньяк-көнбатышка таба 100 м авыл хужалыгы жирләре буйлап, 50 м агач-куак үсемлекләре массивының төньяк-көнбатыш чиге буйлап Карлы елгасына кадәр уза, аннары шушы елга агымы буенча өскә таба 20 м «Буа шәһәре» муниципаль берәмлеге, Түбән Наратбаш һәм Карлы авыл жирлекләре чикләре тоташкан урында Адав-Толымбай авылыннан 2,0 км төньяк-көнбатышта урнашкан 40 нчы тоташу ноктасына кадәр бара.»;

в) бишенче абзацны түбәндәге редакциядә бәян итәргә:

«Буа шәһәре» муниципаль берәмлеге чиге Карлы авыл жирлеге белән чиктәш жирдә 40 нчы тоташу ноктасыннан алып көнбатышка таба 25 м канау буенча, 100 м агач-куак үсемлекләре массивының көньяк чиге буенча уза, аннары, сынык сызык ясап, көньякка таба 500 м авыл хужалыгы жирләре буйлап бара, алга таба көньяк-көнбатышка таба 2,0 км агач-куак үсемлекләре массивының төньяк-көнбатыш чиге буйлап Карлы елгасына кадәр уза, аннары шушы елганың сул яры буйлап 100 м бара, алга таба, Буа – Адав-Толымбай – Ивашевка автомобиль юлына һәм Казан – Ульяновск федераль автомобиль юлына бүлеп бирелгән полосаларны кисеп үтеп, 2,0 км шушы елга агымы буенча өскә таба уза, 2,9 км Карлы елгасына кадәр бара, 100 м аның агымы буенча өскә таба «Буа шәһәре» муниципаль берәмлеге, Карлы һәм Татар Буасы авыл жирлекләре чикләре тоташкан урында Татар Буасы авылыннан 400 м көнчыгышта Карлы елгасында урнашкан 25 нче тоташу ноктасына кадәр уза.»;

г) алтынчы абзацны түбәндәге редакциядә бәян итәргә:

«Буа шәһәре» муниципаль берәмлеге чиге Татар Буасы авыл жирлеге белән чиктәш жирдә 25 нче тоташу ноктасыннан алып, сынык сызык ясап, 400 м төньяк-көнбатышка таба Горький тимер юлына бүлеп бирелгән полосаның көнчыгыш чиге буйлап уза, шушы тимер юлга бүлеп бирелгән полосаны кисеп үтеп, 150 м уза, аннары авыл хужалыгы жирләре буйлап төньякка таба 50 м, төньяк-көнчыгышка таба, сынык сызык ясап, 200 м бара, 150 м профильле автомобиль юлы буйлап уза, алга таба, сынык сызык ясап, төньяк-көнбатышка таба 100 м сәнәгать объектының көньяк-көнбатыш чиге буйлап бара, аннары көнбатышка таба 100 м сәнәгать объектының көньяк чиге буйлап уза, алга таба көньякка таба 50 м профильле автомобиль юлына бүлеп бирелгән полосаның көнчыгыш чиге буйлап бара, аннары авыл хужалыгы жирләре буйлап, профильле автомобиль юлына бүлеп бирелгән полосаны кисеп үтеп, көнбатышка таба 100 м, сынык сызык ясап, көньякка таба 100 м, көнбатышка таба 100 м, көньякка таба 50 м, көнбатышка таба 50 м, төньяк-көнбатышка таба 1,0 км, көньяк-көнбатышка таба 350 м уза, алга таба төньяк-көнбатышка таба 700 м авыл хужалыгы жирләре буйлап, 400 м карьерның көнчыгыш, төньяк, көнбатыш чикләре буйлап, 300 м авыл хужалыгы жирләре буйлап «Буа шәһәре» муниципаль берәмлеге, Татар Буасы һәм Ырынгы авыл жирлекләре чикләре тоташкан урында Чурак авылыннан 1,1 км көньяк-көнчыгышта урнашкан 26 нчы тоташу ноктасына кадәр бара.»;

д) жиденче абзацны түбәндәге редакциядә бәян итәргә:



«Буа шәһәре» муниципаль берәмлеге чиге Ырынгы авыл җирлеге белән чиктәш җирдә 26 нчы тоташу ноктасыннан алып төньяк-көнчыгышка таба 1,7 км, урман полосасын кисеп үтеп, авыл хужалыгы җирләре буйлап уза, аннары көньяк-көнчыгышка таба 25 м Буа – Яльчик автомобиль юлына бүлеп бирелгән полосаның төньяк-көнчыгыш чиге буйлап бара, алга таба төньяк-көнчыгышка таба 25 м, урман полосасын кисеп үтеп, авыл хужалыгы җирләре буйлап уза, аннары төньяк-көнбатышка таба 250 м урман полосасының төньяк-көнчыгыш чиге буйлап бара, алга таба авыл хужалыгы җирләре буйлап 450 м төньяк-көнчыгышка таба, 200 м көньяк-көнчыгышка таба, 1,0 км төньяк-көнчыгышка таба, 800 м көньяк-көнчыгышка таба, урман полосасын кисеп үтеп, 300 м төньяк-көнчыгышка таба уза, аннары 100 м көнчыгышка таба урман полосасы буйлап бара, алга таба авыл хужалыгы җирләре буйлап 950 м төньяк-көнбатышка таба, 500 м көньяк-көнчыгышка таба уза, аннары гомуми юнәлештә төньяк-көнчыгышка таба 100 м агач-куак үсемлекләре массивының көньяк-көнчыгыш чиге буйлап бара, алга таба көньякка таба 3,0 км Горький тимер юлына бүлеп бирелгән полосаның көнбатыш чиге буйлап уза, аннары, сынык сызык ясап, Горький тимер юлына бүлеп бирелгән полосаны кисеп үтеп, көнчыгышка таба 200 м бара, алга таба төньякка таба 3,3 км Горький тимер юлына бүлеп бирелгән полосаның көнчыгыш чиге буйлап 27 нче тоташу ноктасына кадәр уза.»;

4) 5 нче кушымтаның дүртенче абзацында «Аксу авыл җирлеге, Апас муниципаль районы» сүзләрен «Буа, Апас муниципаль районнары» сүзләренә алмаштырырга;

5) 6 нчы кушымтада:

а) бишенче абзацта «Әлши авыл җирлеге, Чүпрәле муниципаль районы» сүзләрен «Буа муниципаль районы, Чүпрәле муниципаль районының басу аша кишәрлеге» сүзләренә алмаштырырга;

б) алтынчы абзацта «Чүпрәле муниципаль районы белән чиктәш» сүзләрен «Чүпрәле муниципаль районының басу аша кишәрлеге белән чиктәш» сүзләренә алмаштырырга, «Чүпрәле муниципаль районы чикләре» сүзләрен «Чүпрәле муниципаль районының басу аша кишәрлеге чикләре» сүзләренә алмаштырырга;

6) 13 нче кушымтада:

а) сигезенче абзацта «Кайбыч авыл җирлеге, «Буа шәһәре» муниципаль берәмлеге һәм Ырынгы авыл җирлеге чикләре тоташкан урында Бикмураз авылыннан 2,6 км көньяк-көнбатышта Каилка елгасында урнашкан 27 нче тоташу ноктасына кадәр» сүзләрен «, 100 м Каилка елгасы агымы буенча өскә таба Кайбыч авыл җирлеге, «Буа шәһәре» муниципаль берәмлеге һәм Ырынгы авыл җирлеге чикләре тоташкан урында Бикмураз авылыннан 2,0 км көньяк-көнбатышта Каилка елгасында урнашкан 27 нче тоташу ноктасына кадәр» сүзләренә алмаштырырга;

б) тугызынчы абзацта «3,3 км буага кадәр» сүзләрен «3,1 км буага кадәр» сүзләренә алмаштырырга;



7) 17 нче кушымтада:

а) бишенче абзацта «1,8 км көньяк-көнчыгышта урнашкан» сүзләрән «1,1 км көньяк-көнчыгышта урнашкан» сүзләрәнә алмаштырырга;

б) алтынчы абзацны түбәндәге редакциядә бәян итәргә:

«Татар Буасы авыл жирлеге чиге «Буа шәһәре» муниципаль берәмлеге белән чиктәш жирдә 25 нче тоташу ноктасыннан алып, сынык сызык ясап, төньяк-көнбатышка таба 400 м Горький тимер юлына бүлеп бирелгән полосаның көнчыгыш чиге буйлап уза, шушы тимер юлга бүлеп бирелгән полосаны кисеп үтеп, 150 м уза, аннары авыл хужалыгы жирләре буйлап төньякка таба 50 м, төньяк-көнчыгышка таба, сынык сызык ясап, 200 м бара, 150 м профильле автомобиль юлы буйлап уза, алга таба, сынык сызык ясап, төньяк-көнбатышка таба 100 м сәнәгать объектынның көньяк-көнбатыш чиге буйлап уза, аннары көнбатышка таба 100 м сәнәгать объектынның көньяк чиге буйлап уза, алга таба көньякка таба 50 м профильле автомобиль юлына бүлеп бирелгән полосаның көнчыгыш чиге буйлап бара, аннары авыл хужалыгы жирләре буйлап, профильле автомобиль юлына бүлеп бирелгән полосаны кисеп үтеп, көнбатышка таба 100 м, сынык сызык ясап, көньякка таба 100 м, көнбатышка таба 100 м, көньякка таба 50 м, көнбатышка таба 50 м, төньяк-көнбатышка таба 1,0 км, көньяк-көнбатышка таба 350 м бара, алга таба төньяк-көнбатышка таба 700 м авыл хужалыгы жирләре буйлап, 400 м карьерның көнчыгыш, төньяк, көнбатыш чикләре буйлап, 300 м авыл хужалыгы жирләре буйлап 26 нчы тоташу ноктасына кадәр уза.»;

8) 18 нче кушымтаның алтынчы абзацын түбәндәге редакциядә бәян итәргә:

«Карлы авыл жирлеге чиге «Буа шәһәре» муниципаль берәмлеге белән чиктәш жирдә Карлы авыл жирлеге, «Буа шәһәре» муниципаль берәмлеге һәм Түбән Наратбаш авыл жирлеге чикләре тоташкан урында Адав-Толымбай авылыннан 2,0 км төньяк-көнбатышта урнашкан 40 нчы тоташу ноктасыннан алып көнбатышка таба 25 м канау буенча, 100 м агач-куак үсемлекләре массивының көньяк чиге буенча уза, аннары, сынык сызык ясап, көньякка таба 500 м авыл хужалыгы жирләре буйлап бара, алга таба көньяк-көнбатышка таба 2,0 км агач-куак үсемлекләре массивының төньяк-көнбатыш чиге буйлап Карлы елгасына кадәр уза, аннары шушы елганың сул яры буйлап 100 м бара, алга таба, Буа – Адав-Толымбай – Ивашевка автомобиль юлына һәм Казан – Ульяновск федераль автомобиль юлына бүлеп бирелгән полосаларны кисеп үтеп, 2,0 км шушы елга агымы буенча өскә таба уза, 2,9 км Карлы елгасының сул яры буйлап бара, 100 м аның агымы буенча өскә таба 25 нче тоташу ноктасына кадәр уза.»;

9) 20 нче кушымтада:

а) жиденче абзацта «2,4 км төньяк-көнбатышта урнашкан» сүзләрән «2,0 км төньяк-көнбатышта урнашкан» сүзләрәнә алмаштырырга;

б) сигезенче абзацны түбәндәге редакциядә бәян итәргә:

«Түбән Наратбаш авыл жирлеге чиге «Буа шәһәре» муниципаль берәмлеге белән чиктәш жирдә 28 нче тоташу ноктасыннан алып көньяк-көнчыгышка таба, сынык сызык ясап, 1,3 км сәнәгать объектынның төньяк-көнчыгыш һәм көнчыгыш чикләре буйлап, 250 м агач-куак үсемлекләре массивы буйлап, 150 м авыл



хужалыгы жирләре буйлап уза, аннары төньяк-көнчыгышка таба 200 м авыл хужалыгы жирләре буйлап, 350 м профильле автомобиль юлы буйлап бара, алга таба көньяк-көнчыгышка таба 450 м сәнэгать объектының көньяк-көнбатыш чиге буйлап уза, аннары чистарту корылмалары чиге буйлап төньяк-көнчыгышка таба 150 м, сынык сызык ясап, көнчыгышка таба 150 м, сынык сызык ясап, көньяк-көнчыгышка таба 100 м, сынык сызык ясап, көньяк-көнбатышка таба 250 м бара, алга таба көньяк-көнчыгышка таба, сынык сызык ясап, 400 м авыл хужалыгы жирләре буйлап уза, аннары производство объекты чиге буйлап төньяк-көнбатышка таба 50 м, сынык сызык ясап, көнчыгышка таба 150 м бара, алга таба төньяк-көнчыгышка таба 150 м сәнэгать объекты буйлап, 300 м авыл хужалыгы жирләре буйлап уза, аннары авыл хужалыгы жирләре буйлап төньякка таба 150 м, төньяк-көнчыгышка таба 50 м Буа – Килдураз автомобиль юлына кадәр бара, алга таба төньяк-көнбатышка таба 500 м шушы автомобиль юлы буйлап уза, аннары төньяк-көнчыгышка таба 900 м, урман полосасын кисеп үтеп, авыл хужалыгы жирләре буйлап бара, алга таба көньяк-көнбатышка таба 450 м урман полосасының көньяк-көнчыгыш чиге буйлап уза, аннары авыл хужалыгы жирләре буйлап, сынык сызык ясап, көнчыгышка таба 300 м, төньяк-көнбатышка 150 м, төньяк-көнчыгышка 550 м, төньяк-көнбатышка 100 м Каилка елгасына кадәр бара, алга таба Каилка елгасы агымы буенча аска таба 700 м уза, аннары көньяк-көнчыгышка таба 400 м авыл хужалыгы жирләре буйлап, 50 м буа буйлап, Казан – Ульяновск автомобиль юлына бүлеп бирелгән полосаны, ике тапкыр Карлы елгасын һәм агач-куак үсемлекләре массивын кисеп үтеп, 600 м авыл хужалыгы жирләре буйлап бара, аннары көньяк-көнбатышка таба 550 м, Карлы елгасын һәм агач-куак үсемлекләре массивын кисеп үтеп, авыл хужалыгы жирләре буйлап бара, алга таба көньяк-көнчыгышка таба 250 м агач-куак үсемлекләре массивының көнчыгыш чиге буйлап, 20 м авыл хужалыгы жирләре буйлап уза, аннары көньякка таба, сынык сызык ясап, 250 м авыл хужалыгы жирләре буйлап, 100 м агач-куак үсемлекләренең көнчыгыш чиге буйлап, 100 м авыл хужалыгы жирләре буйлап бара, алга таба төньяк-көнбатышка таба 200 м авыл хужалыгы жирләре буйлап уза, аннары көньяк-көнбатышка таба 350 м агач-куак үсемлекләре массивының көньяк-көнчыгыш чиге буйлап, 100 м авыл хужалыгы жирләре буйлап бара, алга таба төньяк-көнбатышка таба 50 м агач-куак үсемлекләре массивы буйлап Карлы елгасына кадәр уза, аннары шушы елга агымы буенча өскә таба 1,7 км бара, алга таба төньякка таба 25 м агач-куак үсемлекләре массивы буйлап уза, аннары көнбатышка таба 50 м агач-куак үсемлекләре массивының төньяк-көнбатыш чиге буйлап бара, алга таба авыл хужалыгы жирләре буйлап төньякка таба 100 м, көнбатышка таба 200 м, көньяк-көнбатышка таба 400 м, көньяк-көнчыгышка таба 200 м уза, аннары көньякка таба, сынык сызык ясап, 1,0 км агач-куак үсемлекләре массивының көнбатыш чиге буйлап бара, алга таба төньяк-көнбатышка таба 100 м авыл хужалыгы жирләре буйлап уза, аннары көньякка таба 200 м агач-куак үсемлекләре массивының көнбатыш чиге буйлап бара, алга таба көньяк-көнчыгышка таба 150 м авыл хужалыгы жирләре буйлап уза, аннары көньякка таба 100 м агач-куак үсемлекләре массивының көнбатыш чиге буйлап бара, алга таба төньяк-көнбатышка таба 100 м авыл хужалыгы жирләре буйлап, 50 м агач-куак үсемлекләре массивының төньяк-



көнбатыш чиге буйлап Карлы елгасына кадәр уза, аннары шушы елга агымы буенча өскә таба 20 м 40 нчы тоташу ноктасына кадәр бара.»;

10) 24 нче кушымтада:

а) бишенче абзацта «2,6 км көньяк-көнбатышта Каилка елгасында» сүзләрен «2,0 км көньяк-көнбатышта Каилка елгасында» сүзләренә алмаштырырга, «буага кадәр 3,3 км» сүзләрен «буага кадәр 3,1 км» сүзләренә алмаштырырга;

б) алтынчы абзацны түбәндәге редакциядә баян итәргә:

«Ырынгы авыл жирлеге чиге «Буа шәһәре» муниципаль берәмлеге белән чиктәш жирдә Ырынгы авыл жирлеге, «Буа шәһәре» муниципаль берәмлеге һәм Татар Буасы авыл жирлеге чикләре тоташкан урында Чурак авылыннан 1,1 км көньяк-көнчыгышта урнашкан 26 нчы тоташу ноктасыннан алып төньяк-көнчыгышка таба 1,7 км, урман полосасын кисеп үтеп, авыл хужалыгы жирләре буйлап уза, аннары көньяк-көнчыгышка таба 25 м Буа – Яльчик автомобиль юлына бүлеп бирелгән полосаның төньяк-көнчыгыш чиге буйлап бара, алга таба төньяк-көнчыгышка таба 25 м, урман полосасын кисеп үтеп, авыл хужалыгы жирләре буйлап уза, аннары төньяк-көнбатышка таба 250 м урман полосасының төньяк-көнчыгыш чиге буйлап бара, алга таба авыл хужалыгы жирләре буйлап 450 м төньяк-көнчыгышка таба, 200 м көньяк-көнчыгышка таба, 1,0 км төньяк-көнчыгышка таба, 800 м көньяк-көнчыгышка таба, урман полосасын кисеп үтеп, 300 м төньяк-көнчыгышка таба уза, аннары 100 м көнчыгышка таба урман полосасы буйлап бара, алга таба авыл хужалыгы жирләре буйлап 950 м төньяк-көнбатышка таба, 500 м көньяк-көнчыгышка таба уза, аннары гомуми юнәлештә төньяк-көнчыгышка таба 100 м агач-куак үсемлекләре массивының көньяк-көнчыгыш чиге буйлап бара, алга таба көньякка таба 3,0 км Горький тимер юлына бүлеп бирелгән полосаның көнбатыш чиге буйлап уза, аннары, сынык сызык ясап, Горький тимер юлына бүлеп бирелгән полосаны кисеп үтеп, көнчыгышка таба 200 м бара, алга таба төньякка таба 3,3 км Горький тимер юлына бүлеп бирелгән полосаның көнчыгыш чиге буйлап 27 нче тоташу ноктасына кадәр уза.»;

11) 27 нче кушымтаның унынчы абзацында «Иске Тинчәле авыл жирлегенә басу аша кишәрлеге, Чүпрәле муниципаль районы һәм Ульяновск өлкәсе чикләре тоташкан урында» сүзләрен «Буа муниципаль районының басу аша кишәрлеге, Чүпрәле муниципаль районы һәм Ульяновск өлкәсе чикләре тоташкан урында» сүзләренә алмаштырырга;

12) 31 нче кушымтада:

а) бишенче абзацта «Чүпрәле муниципаль районы» сүзләрен «Чүпрәле муниципаль районының басу аша кишәрлеге» сүзләренә алмаштырырга;

б) алтынчы абзацта «Чуаш Киштәге авыл жирлеге, Чүпрәле муниципаль районы һәм Ульяновск өлкәсе чикләре тоташкан урында Таковар авылыннан» сүзләрен «Буа, Чүпрәле муниципаль районнары һәм Ульяновск өлкәсе чикләре тоташкан урында Таковар авылыннан» сүзләренә алмаштырырга, «Чуаш Киштәге авыл жирлеге, Чүпрәле муниципаль районы һәм Ульяновск өлкәсе чикләре тоташкан урында Новоселки авылыннан» сүзләрен «Буа муниципаль районы,



Чүпрәле муниципаль районының басу аша кишәрлеге һәм Ульяновск өлкәсе чикләре тоташкан урында Новоселки авылыннан» сүзләренә алмаштырырга;

13) 32 нче кушымтаның өченче абзацында «Янтуган авыл җирлеге, Чүпрәле муниципаль районы» сүзләрен «Буа, Чүпрәле муниципаль районнары» сүзләренә алмаштырырга.

### 3 статья

Өлеге Закон рәсми басылып чыккан көнненнән үз көченә керә.

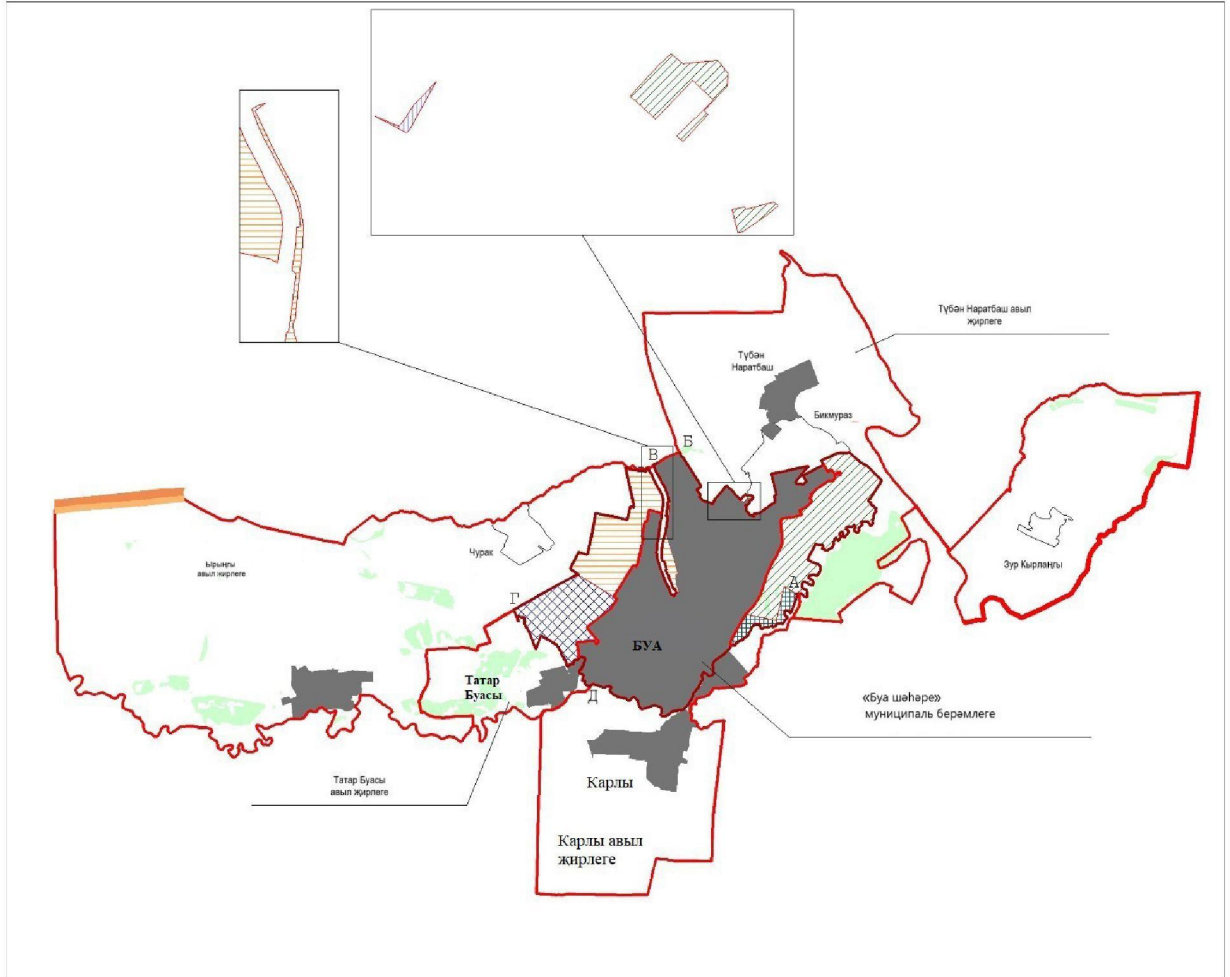
Татарстан Республикасы  
Рәисе

















Р.Н. Миңнеханов

Казан, Кремль  
2023 ел, 23 декабрь  
№ 138-ТРЗ





Шартлы билгеләр

- |   |   |  |   |
|---|---|--|---|
|  | - Татарстан Республикасы чиге   |  | - Буа муниципаль районының «Буа шәһәре» муниципаль берәмлеге территориясе составына керүче Буа муниципаль районы Түбән Наратбаш авыл җирлеге территориясе |
|  | - Буа муниципаль районы чиге  |  | - Буа муниципаль районының «Буа шәһәре» муниципаль берәмлеге территориясе составына керүче Буа муниципаль районы Ырмачы авыл җирлеге территориясе         |
|  | - муниципаль берәмлекләр чикләре  |  | - Буа муниципаль районының «Буа шәһәре» муниципаль берәмлеге территориясе составына керүче Буа муниципаль районы Татар Буасы авыл җирлеге территориясе    |
|  | - А-Б Түбән Наратбаш авыл җирлегенә һәм «Буа шәһәре» муниципаль берәмлегенә чиктәш чиге   |  | - Буа муниципаль районының «Буа шәһәре» муниципаль берәмлеге территориясе составына керүче Буа муниципаль районы Карлы авыл җирлеге территориясе          |
|  | - В-Г Ырмачы авыл җирлегенә һәм «Буа шәһәре» муниципаль берәмлегенә чиктәш чиге   |  |   |
|  | - Г-Д Татар Буасы авыл җирлегенә һәм «Буа шәһәре» муниципаль берәмлегенә чиктәш чиге  |  |   |
|  | - Д-А Карлы авыл җирлегенә һәм «Буа шәһәре» муниципаль берәмлегенә чиктәш чиге  |  |   |
|  | - җирлекнең административ үзәге   |  |   |
|  | - торак пунктлар  |  |   |
|  | - Буа муниципаль районы Түбән Наратбаш авыл җирлеге территориясе составына керүче Буа муниципаль районының «Буа шәһәре» муниципаль берәмлеге территориясе |  |   |