



**ПРИКАЗ**

05.12.2023

**БОЕРЫК**

№ 962-П

Казан

Татарстан Республикасы, Казан шәһәре, Кремль урамы, 18 йорт адресы буенча урнашкан «Казан университеты комплексы», XVIII – XIX гасырлар төбәк әһәмиятгә мэдәни мирас объекты территориясе чикләрен раслау турында

«Россия Федерациясе халыкларының мэдәни мирас объектлары (тарихи һәм мэдәни һәйкәлләре) турында» 2002 елның 25 июнендәге 73-ФЗ номерлы Федераль закон, «Татарстан Республикасында мэдәни мирас объектлары турында» 2005 елның 1 апрелендәге 60-ТРЗ номерлы Татарстан Республикасы Законы нигезендә төбәк әһәмиятгә мэдәни мирас объектларын һәм аларның территорияләрен махсус жайга салуның шәһәр төзелеше эшчәнлегенә объектлары буларак саклау һәм дәүләт саклавы максатларында боерам:

1. Бу боерыкка кушымта нигезендә Татарстан Республикасы, Казан шәһәре, Кремль урамы, 18 йорт адресы буенча урнашкан «Казан университеты комплексы», XVIII – XIX гасырлар төбәк әһәмиятгә мэдәни мирас объекты территориясе чикләрен расларга.

2. Мэдәни мирас объектларын исәпкә алу һәм шәһәр төзелеше эшчәнлегенә бүлегенә Татарстан Республикасы, Казан шәһәре, Кремль урамы, 18 йорт адресы буенча урнашкан «Казан университеты комплексы», XVIII – XIX гасырлар төбәк әһәмиятендәге мэдәни мирас объекты территориясе чикләре турындагы белешмәләрне Бердәм күчемсез милек дәүләт реестрына һәм Россия Федерациясе халыкларының мэдәни мирас объектларының (тарихи һәм мэдәни һәйкәлләренен) бердәм дәүләт реестрына кергүне тәэмин итәргә.

3. Боерыкның үтәлешен контрольдә тотуны үз өстемә алам.

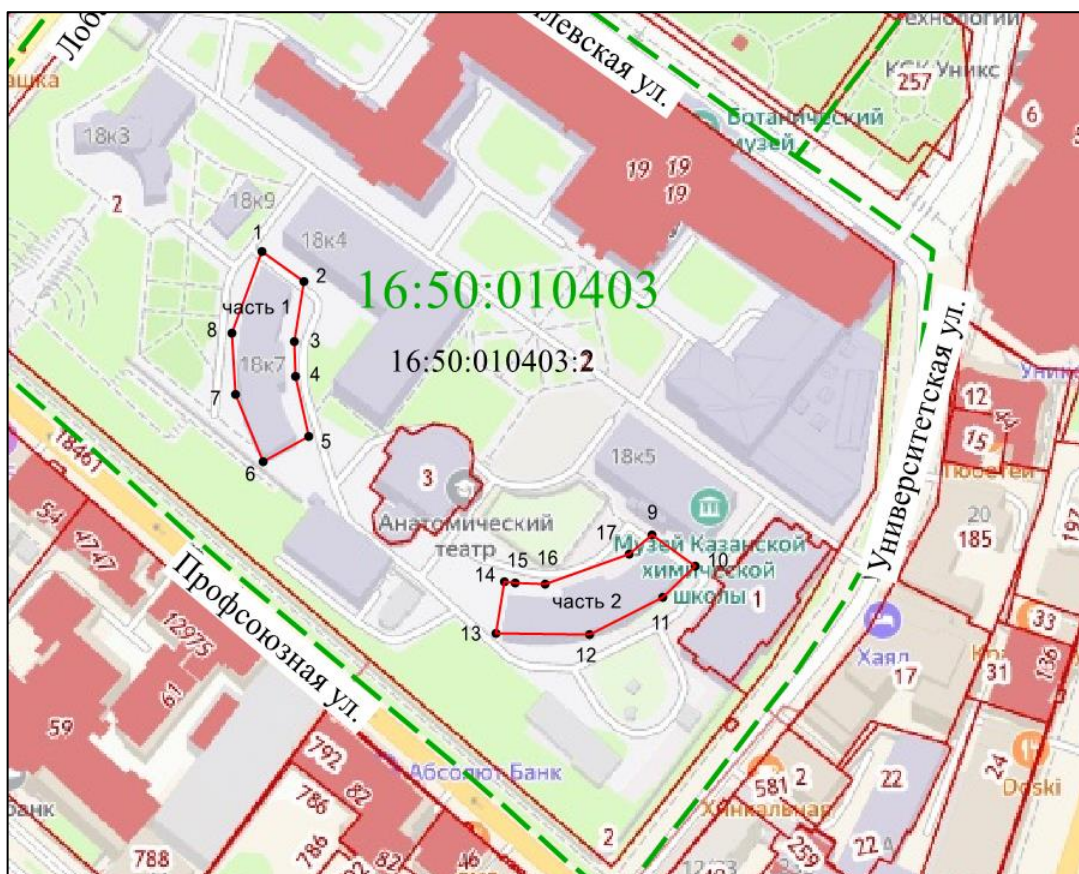
Рәис

И.Н. Гуцин

Татарстан Республикасы мәдәни мирас объектларын саклау комитетының 2023 елның 5 декабрдәге 944-П боерыгына кушымта



Татарстан Республикасы, Казан шәһәре, Кремль урамы, 18 йорт адресы буенча урнашкан «Казан университеты комплексы», XVIII – XIX гасырлар төбәк әһәмияттәге мәдәни мирас объекты **территориясе чикләре**

Татарстан Республикасы, Казан шәһәре, Кремль урамы, 18 йорт адресы буенча урнашкан «Казан университеты комплексы», XVIII – XIX гасырлар төбәк әһәмияттәге мәдәни мирас объекты территориясе чикләренең картасы (схемасы)



Масштаб 1:1000

Кулланыла торган шартлы билгеләр һәм атамалар:

|  |  |
|--|--|
| 1 өлеш, 2 өлеш   | Эш ярымтүгәрәк корпуслар, 1833 - 1839 еллар, архитектор М.П.Коринфский |
|       | - мәдәни мирас объекты территориясе чикләре                            |
| 1<br> | - мәдәни мирас объекты чикләренең характерлы ноктасын билгеләү         |
| 16:50:010403   | - кадастр кварталы   |
| 16:50:010403:2   | - жир кишәрлегенең кадастр номеры                                      |

Татарстан Республикасы, Казан шәһәре, Кремль урамы, 18 йорт адресы буенча урнашкан «Казан университеты комплексы», XVIII – XIX гасырлар төбәк әһәмияттәге мәдәни мирас объекты территориясе чикләренә текстлы тасвирламасы

Татарстан Республикасы, Казан шәһәре, Кремль урамы, 18 йорт адресы буенча урнашкан «Казан университеты комплексы», XVIII – XIX гасырлар төбәк әһәмияттәге мәдәни мирас объекты территориясе чикләре түбәндәгечә уза:

| Чикләренә узу |               | Чикләренә узу тасвирламасы  |
|---------------|---------------|---|
| ноктанан      | ноктага кадәр |   |
| 1             | 2             | 3   |
| 1 өлеш        |               |   |
| 1             | 2             | ярымтүгәрәк корпусның төньяк почмагы янында урнашкан 1 нче ноктадан көньяк-көнчыгыш юнәлештә 16,91 метр ераклыктагы 2 нче ноктага кадәр   |
| 2             | 5             | ярымтүгәрәк корпусның югары көнчыгыш почмагы янында урнашкан 2 нче ноктадан Көнъяк юнәлештә 50,68 метр ераклыкка 5 нче ноктага кадәр  |
| 5             | 6             | 1 нче ярымтүгәрәк корпусның түбәнге көнчыгыш почмагы янында урнашкан 5 нче ноктадан көньяк-көнбатыш юнәлештә 1 нче ярымтүгәрәк корпус буйлап 16,77 метр ераклыкка 6 нчы ноктага кадәр |
| 6             | 1             | ярымтүгәрәк корпусның көнбатыш почмагы янында урнашкан 6 нчы ноктадан, төньяк-көнчыгыш юнәлештә ярымтүгәрәк корпус буйлап 1нага кадәр 71,18 метр ара 1 нче ноктага кадәр              |
| 2 өлеш        |               |   |
| 9             | 10            | ярымтүгәрәк корпусның төньяк почмагы янында урнашкан 6 нчы ноктадан көньяк-көнчыгыш юнәлештә 17,26 метр ераклыкка 10 нчы ноктага кадәр  |
| 10            | 13            | 2 нче ярымтүгәрәк корпусның көнчыгыш почмагы янында урнашкан 10 нчы ноктадан көньяк-көнбатыш юнәлештә 2 нче ярымтүгәрәк корпус буйлап 70,94 метр ераклыкта 13 нче ноктага кадәр       |
| 13            | 14            | ярымтүгәрәк корпусның түбәнге көнбатыш почмагы 2 янында урнашкан 13 нче ноктадан төньяк юнәлештә 16,64 метр ераклыкка 14 нче ноктага кадәр  |
| 14            | 9             | 2 нче ярымтүгәрәк корпусның югары көнбатыш почмагы янында урнашкан 14 нче ноктадан көньяк-көнчыгыш юнәлештә 2 нче ярымтүгәрәк корпус буйлап 51,74 метр ераклыкта 9 нчы ноктага кадәр  |

Татарстан Республикасы, Казан шәһәре, Кремль урамы, 18 йорт адресы буенча  
урнашкан «Казан университеты комплексы», XVIII – XIX гасырлар төбәк  
әһәмияттәге мәдәни мирас объекты территориясе чикләренәң характерлы нокталары  
таблицасы

| №      | Жирле координаталар системасындагы характерлы нокталарның<br>координаталары (МСК-16) |            |
|--------|--|------------|
|        | X  | Y          |
| 1      | 2  | 3          |
| 1 өлеш |  |            |
| 1      | 475917.07  | 1305522.64 |
| 2      | 475907.23  | 1305536.39 |
| 3      | 475888.08  | 1305533.23 |
| 4      | 475876.73  | 1305533.49 |
| 5      | 475857.30  | 1305537.87 |
| 6      | 475849.31  | 1305523.12 |
| 7      | 475870.94  | 1305514.20 |
| 8      | 475890.84  | 1305513.26 |
| 1      | 475917.07  | 1305522.64 |
| 2 өлеш |  |            |
| 9      | 475825.76  | 1305648.69 |
| 10     | 475815.45  | 1305662.53 |
| 11     | 475805.36  | 1305652.22 |
| 12     | 475793.53  | 1305628.54 |
| 13     | 475793.89  | 1305598.50 |
| 14     | 475810.34  | 1305601.03 |
| 15     | 475810.15  | 1305604.53 |
| 16     | 475809.63  | 1305614.16 |
| 17     | 475819.56  | 1305641.52 |
| 9      | 475825.76  | 1305648.69 |