



**ПРИКАЗ**

17.11.2023

**БОЕРЫК**

№

807-П

Казан

Татарстан Республикасы, Зэй муниципаль районы, Яңа Спас авыл жирлегенә, Яңа Спас авылы, Елга аръягы урамы адресы буенча урнашкан «Алпавыт Мельгунов йорты», XIX гасырның 2 яртысы төбәк әһәмияттәге мәдәни мирас объект территориясе чикләрен раслау турында

Россия Федерациясе халыкларының мәдәни мирас объектлары (тарихи һәм мәдәни һәйкәлләре) турында» 2002 елның 25 июнендәге 73-ФЗ номерлы Федераль закон, «Татарстан Республикасында мәдәни мирас объектлары турында» 2005 елның 1 апрелендәге 60-ТРЗ номерлы Татарстан Республикасы Законы нигезендә төбәк әһәмияттәге мәдәни мирас объектларын һәм аларның территорияләрен махсус жайга салуның шәһәр төзелеш эшчәнлегенә объектларын буларак саклау һәм дөүләт саклавы максатларында боерам:

1. Бу боерыкка кушымта нигезендә Татарстан Республикасы, Зэй муниципаль районы, Яңа Спас авыл жирлегенә, Яңа Спас авылы, Елга аръягы урамы адресы буенча урнашкан «Алпавыт Мельгунов йорты», XIX гасырның 2 яртысы төбәк әһәмияттәге мәдәни мирас объект территориясе чикләрен расларга.

2. Мәдәни мирас объектларын исәпкә алу һәм шәһәр төзелеш эшчәнлегенә бүлегенә Татарстан Республикасы, Зэй муниципаль районы, Яңа Спас авыл жирлегенә, Яңа Спас авылы, Елга аръягы урамы адресы буенча урнашкан «Алпавыт Мельгунов йорты», XIX гасырның 2 яртысы төбәк әһәмияттәге мәдәни мирас объект территориясе чикләре турында мәгълүматларны Россия Федерациясе халыкларының Бердәм дөүләт күчәмсез милек реестрына һәм мәдәни мирас объектларының (тарих һәм мәдәният һәйкәлләренен) бердәм дөүләт реестрына кертүне тәэмин итәргә.

3. Бу боерыкның үтәлешен контрольдә тотуны үз өстемә алам.

Рәис

И.Н. Гушин

Татарстан Республикасы мәдәни  
мирас объектларын саклау  
комитетының 2023 елның 17  
ноябрдәге 806-П боерыгына  
кушымта




Татарстан Республикасы, Зәй муниципаль районы, Яңа Спас авыл җирлеге, Яңа Спас авылы, Елга аръягы урамы адресы буенча урнашкан «Алпавыт Мельгунов йорты», XIX гасырның 2 яртысы төбәк әһәмияттәге мәдәни мирас объекты  
**территориясе чикләре**

Татарстан Республикасы, Зәй муниципаль районы, Яңа Спас авыл җирлеге, Яңа Спас авылы, Елга аръягы урамы адресы буенча урнашкан «Алпавыт Мельгунов йорты», XIX гасырның 2 яртысы төбәк әһәмияттәге мәдәни мирас объекты  
**территориясе чикләренең картасы (схемасы)**



Масштаб 1:1000

Кулланыла торган шартлы билгеләр һәм атамалар:

	– «Алпавыт Мельгунов йорты», XIX гасырның 2 яртысы мәдәни мирас объекты
	- мәдәни мирас объекты территориясе чикләре
<b>1 – 9</b>	- мәдәни мирас объекты территориясе чигенең характерлы ноктасының номеры
16:19:150102:31	- жир кишәрлегенең кадастр номеры
	- мәдәни мирас объектынның жир кишәрлеге чиге

Татарстан Республикасы, Зэй муниципаль районы, Яңа Спас авыл җирлеге, Яңа Спас авылы, Елга арьягы урамы адресы буенча урнашкан «Алпавыт Мельгунов йорты», XIX гасырның 2 яртысы төбәк әһәмияттәге мәдәни мирас объекты территориясе чикләренең текстлы тасвирламасы

Татарстан Республикасы, Зэй муниципаль районы, Яңа Спас авыл җирлеге, Яңа Спас авылы, Елга арьягы урамы адресы буенча урнашкан «Алпавыт Мельгунов йорты», XIX гасырның 2 яртысы төбәк әһәмияттәге мәдәни мирас объекты территориясе чикләре түбәндәгечә уза:

Чикләре узун		Чикләре узун
ноктан	ноктага кадәр	
1	2	3
1	2	кадастр номеры булган җир кишәрлегенең көньяк-көнчыгыш чигендә урнашкан 1 нче ноктан 16:19:150102:31 көньяк-көнбатыш юнәлештә 41.53 метр ераклыкта 16:19:150102:31 җир биләмәсенең көньяк-көнбатыш чигендә урнашкан 2 нче ноктага кадәр
2	3	кадастр номеры булган җир кишәрлегенең көньяк-көнбатыш чигендә урнашкан 2 нче ноктан 16:19:150102:31 төньяк-көнбатыш юнәлештә 51.08 метр ераклыкта 16:19:150102:31 җир биләмәсенең төньяк-көнбатыш чигендә урнашкан 3 нче ноктага кадәр
3	4	кадастр номеры булган җир кишәрлегенең төньяк-көнбатыш чигендә урнашкан 3 нче ноктан 16:19:150102:31 көнчыгыш юнәлештә 34.64 метр ераклыкта, кадастр номеры 16:19:150102:31 булган җир биләмәсенең төньяк чигендә урнашкан 4 нче ноктага кадәр
4	5	кадастр номеры 16:19:150102:31 көньяк-көнчыгыш юнәлештә 6.27 метр ераклыкта урнашкан җир кишәрлегенең төньяк чигендә урнашкан 4 нче ноктан 5 нче ноктага кадәр
5	6	9.78 метр ераклыкта төньяк-көнчыгыш юнәлештә квартал эчендәге территориядә урнашкан 5 нче ноктан алып кадастр номеры 16:19:150102:31 булган җир кишәрлегенең төньяк-көнчыгыш чигендә урнашкан 6 нчы ноктага кадәр
6	7	кадастр номеры булган җир кишәрлегенең төньяк-көнчыгыш чигендә урнашкан 6 нчы ноктан 16:19:150102:31 көньяк-көнчыгыш юнәлештә 11.70 метр ераклыкта квартал эчендәге территориядә урнашкан 7 нче ноктага кадәр
1	2	3
7	8	28.81 метр ераклыктагы көньяк-көнчыгыш юнәлештә

		квартал эчендәге территориядә урнашкан 7 нче ноктадан 8 нче ноктага кадәр
8	9	көнъяк-көнбатыш юнәлештә квартал эчендәге территориядә урнашкан 8 нче ноктадан 14.72 метр ераклыкта 9 нчы ноктага кадәр
9	1	көнъяк-көнчыгыш юнәлештә квартал эчендәге территориядә урнашкан 9 нчы ноктадан алып 12.40 метр ераклыкта жирнең кадастр номеры 16:19:150102:31 булган жир биләмәсенең көнъяк-көнчыгыш чигендә урнашкан 1 нче ноктага кадәр

Татарстан Республикасы, Зәй муниципаль районы, Яңа Спас авыл жирлеге, Яңа Спас авылы, Елга арьягы урамы адресы буенча урнашкан «Алпавыт Мельгунов йорты», XIX гасырның 2 яртысы төбәк әһәмияттәге мәдәни мирас объекты территориясе чикләренең характерлы нокталары таблицасы

№	Жирле координаталар системасында характерлы нокталарның координаталары (МСК-16)	
	X	Y
1	404100.75	2311386.67
2	404096.35	2311345.37
3	404147.09	2311339.48
4	404148.46	2311374.09
5	404142.22	2311374.74
6	404143.34	2311384.46
7	404143.21	2311396.16
8	404114.65	2311399.96
9	404113.08	2311385.32
1	404100.75	2311386.67