



**ПРИКАЗ**

17.11.2023

**БОЕРЫК**

№

806-П

Казан

Татарстан Республикасы, Арча муниципаль районы, Яңа Кырлай авылы, Тукай урамы, 30 йорт адресы буенча урнашкан «1892-1895 елларда шагыйрь Габдулла Тукай (1886-1913) яшәгән крестьян Сәгъди утары», 1892–1895 еллар төбәк әһәмияттәге мәдәни мирас объекты территориясе чикләрен раслау турында

Россия Федерациясе халыкларының мәдәни мирас объектлары (тарихи һәм мәдәни һәйкәлләре) турында» 2002 елның 25 июнendәге 73-ФЗ номерлы Федераль закон, «Татарстан Республикасында мәдәни мирас объектлары турында» 2005 елның 1 апрелendәге 60-ТРЗ номерлы Татарстан Республикасы Законы нигезендә төбәк әһәмияттәге мәдәни мирас объектларын һәм аларның территорияләрен махсус жайга салуның шәһәр төзелеше эшчәнлегенә объектлары буларак саклау һәм дәүләт саклавы максатларында боерам:

1. Бу боерыкка кушымта нигезендә Татарстан Республикасы, Арча муниципаль районы, Яңа Кырлай авылы, Тукай урамы, 30 йорт адресы буенча урнашкан «1892-1895 елларда шагыйрь Габдулла Тукай (1886-1913) яшәгән крестьян Сәгъди утары», 1892–1895 еллар төбәк әһәмияттәге мәдәни мирас объекты территориясе чикләрен расларга.

2. Мәдәни мирас объектларын исәпкә алу һәм шәһәр төзелеше эшчәнлегенә бүлегенә Татарстан Республикасы, Арча муниципаль районы, Яңа Кырлай авылы, Тукай урамы, 30 йорт адресы буенча урнашкан «1892-1895 елларда шагыйрь Габдулла Тукай (1886-1913) яшәгән крестьян Сәгъди утары», 1892–1895 еллар төбәк әһәмияттәге мәдәни мирас объекты территориясе чикләре турында мәгълүматларны Россия Федерациясе халыкларының Бердәм дәүләт күчәмсез милек реестрына һәм мәдәни мирас объектларының (тарих һәм мәдәният һәйкәлләренен) бердәм дәүләт реестрына кертүне тәэмин итәргә.

3. Бу боерыкның үтәлешен контрольдә тотуны үз өстемә алам.

Рәис

И.Н. Гушин

Татарстан Республикасы мәдәни  
мирас объектларын саклау  
комитетының 2023 елның 17  
ноябрдәгә 806-П боерыгына  
кушымта


Татарстан Республикасы, Арча муниципаль районы, Яңа Кырлай авылы, Тукай урамы, 30 йорт адресы буенча урнашкан «1892-1895 елларда шагыйрь Габдулла Тукай (1886-1913) яшәгән крестьян Сәгъди утары», 1892–1895 еллар төбәк әһәмияттәгә мәдәни мирас объекты **территориясе чикләре**





Татарстан Республикасы, Арча муниципаль районы, Яңа Кырлай авылы, Тукай урамы, 30 йорт адресы буенча урнашкан «1892-1895 елларда шагыйрь Габдулла Тукай (1886-1913) яшәгән крестьян Сәгъди утары», 1892–1895 еллар төбәк әһәмияттәгә мәдәни мирас объекты территориясе чикләренәң картасы (схемасы)



Масштаб 1:500

Кулланыла торган шартлы билгеләр һәм атамалар:

	<p>– «1892-1895 елларда шагыйрь Габдулла Тукай (1886-1913) яшәгән крестьян Сәгъди утары», 1892–1895 еллар мәдәни мирас объекты</p> <p>1. Сәгъди абзый йорты</p> <p>2. Келәт</p> <p>3. Баз өстендәгә лапас</p>
---	---

	4. Хужалык корылмалары
	5. Кое
	6. Койма
	- мэдәни мирас объекты территориясе чиге
	- территория чигенең характерлы борылыш ноктасы
	- ЕГРН белешмәләре нигезендә жир кишәрлеге чиге
16:09:110201:100	- жир кишәрлегенең кадастр номеры

Татарстан Республикасы, Арча муниципаль районы, Яңа Кырлай авылы, Тукай урамы, 30 йорт адресы буенча урнашкан «1892-1895 елларда шагыйрь Габдулла Тукай (1886-1913) яшәгән крестьян Сәгъди утары», 1892–1895 еллар төбәк әһәмияттәге мэдәни мирас объекты территориясе чикләренең текстлы тасвирламасы

Татарстан Республикасы, Арча муниципаль районы, Яңа Кырлай авылы, Тукай урамы, 30 йорт адресы буенча урнашкан «1892-1895 елларда шагыйрь Габдулла Тукай (1886-1913) яшәгән крестьян Сәгъди утары», 1892–1895 еллар төбәк әһәмияттәге мэдәни мирас объекты территориясе чикләре түбәндәгечә уза:

Чикләрне узу		Чикләрне узу тасвирламасы
ноктдан	ноктага кадәр	
1	3	Тукай урамындагы кызыл линиядә урнашкан 1 нче ноктадан алып 24,29 метр ераклыктагы 1 нче ноктага кадәр, кадастр номеры 16:09:110201:100 булган жир биләмәсенең төньяк-көнбатыш чигендә урнашкан 3 нче ноктага кадәр
3	4	3 нче ноктадан төньяк-көнчыгыш юнәлештә квартал эчендәге территориядә урнашкан 4 нче ноктага кадәр 1,83 метр ераклыкта
4	5	4 нче ноктадан көньяк-көнчыгыш юнәлештә 20,27 метр ераклыкта квартал эчендәге территориядә урнашкан 5 нче ноктага кадәр
5	6	5 нче ноктадан көньяк-көнчыгыш юнәлештә 1,12 метр ераклыктагы жир кишәрлегенең көньяк-көнчыгыш чигендә урнашкан 6 нчы ноктага кадәр 16:09:110201:100 кадастр номеры белән
6	7	6 нчы ноктадан көньяк-көнбатыш юнәлештә 26,41 метр ераклыкта Тукай урамындагы кызыл сызыкта урнашкан 7 нче ноктага кадәр
7	1	7 нче ноктадан төньяк-көнчыгыш юнәлештә 21,38 метр ераклыктагы 1 нче ноктага кадәр

Татарстан Республикасы, Арча муниципаль районы, Яңа Кырлай авылы, Тукай урамы, 30 йорт адресы буенча урнашкан «1892-1895 елларда шагыйрь Габдулла Тукай (1886-1913) яшәгән крестьян Сәгъди утары», 1892–1895 еллар төбәк әһәмияттәге мәдәни мирас объекты территориясе чикләренең характерлы нокталары таблицасы

№	Жирле координаталар системасында характерлы нокталарның координаталары (МСК-16)	
	X	Y
1	529648.50	1346860.15
2	529653.12	1346874.77
3	529655.39	1346883.44
4	529655.86	1346885.21
5	529636.43	1346890.98
6	529635.36	1346891.30
7	529627.92	1346865.96
1	529648.50	1346860.15