



ПРИКАЗ

17.11.2023

БОЕРЫК

№

784-П

Казан

Татарстан Республикасы, Тукай муниципаль районы, Бәткә авыл җирлегә, Бәткә авылы, Үзәк урам, 50 Б йорт адресы буенча урнашкан «Чиркәү», 1814 ел төбәк әһәмияттәге мәдәни мирас объекты территориясе чикләрен раслау турында

«Россия Федерациясе халыкларының мәдәни мирас объектлары (тарихи һәм мәдәни һәйкәлләре) турында» 2002 елның 25 июнендәге 73-ФЗ номерлы Федераль закон, «Татарстан Республикасында мәдәни мирас объектлары турында» 2005 елның 1 апрелдәге 60-ТРЗ номерлы Татарстан Республикасы Законы нигезендә төбәк әһәмияттәге мәдәни мирас объектларын һәм аларның территорияләрен махсус җайга салуның шәһәр төзелеше эшчәнлегенә объектлары буларак саклау һәм дөүләт саклавы максатларында боерам:

1. Бу боерыкка кушымта нигезендә Татарстан Республикасы, Тукай муниципаль районы, Бәткә авыл җирлегенә, Бәткә авылы, Үзәк урам, 50 Б йорт адресы буенча урнашкан «Чиркәү», 1814 ел төбәк әһәмияттәге мәдәни мирас объекты территориясе чикләрен расларга.

2. Мәдәни мирас объектларын исәпкә алу һәм шәһәр төзелеше эшчәнлегенә бүлегенә Татарстан Республикасы, Тукай муниципаль районы, Бәткә авыл җирлегенә, Бәткә авылы, Үзәк урам, 50 Б йорт адресы буенча урнашкан «Чиркәү», 1814 ел төбәк әһәмияттәге мәдәни мирас объекты территориясе чикләре турында мәгълүматларны Россия Федерациясе халыкларының Бердәм дөүләт күчәмсез милек реестрына һәм мәдәни мирас объектларының (тарих һәм мәдәният һәйкәлләренен) бердәм дөүләт реестрына кертүне тәэмин итәргә.

3. Бу боерыкның үтәләшен контрольдә тотуны үз өстемә алам.

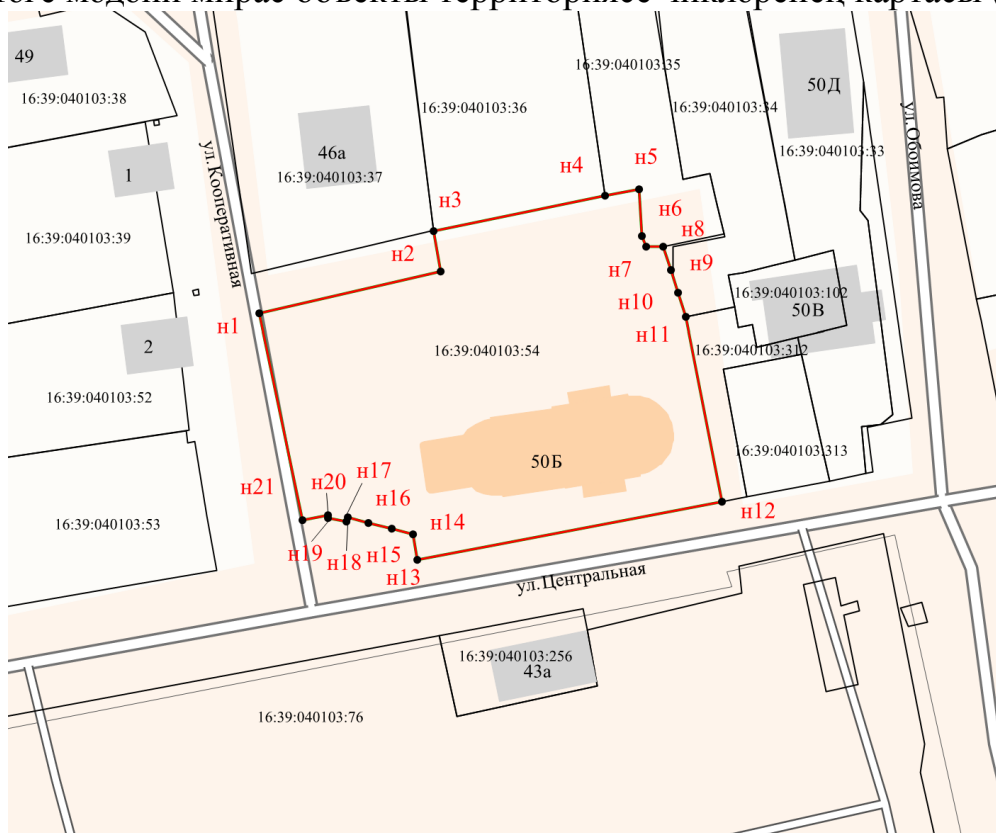
Рәис

И.Н. Гушин

Татарстан Республикасы мәдәни
мирас объектларын саклау
комитетының 2023 елның 17
ноябрдәгә 784-П боерыгына
кушымта




Татарстан Республикасы, Тукай муниципаль районы, Бәткә авыл жирлегә, Бәткә авылы, Үзәк урам, 50 Б йорт адресы буенча урнашкан «Чиркәү», 1814 ел төбәк әһәмияттәгә мәдәни мирас объекты территориясе чикләре

Татарстан Республикасы, Тукай муниципаль районы, Бәткә авыл жирлегә, Бәткә авылы, Үзәк урам, 50 Б йорт адресы буенча урнашкан «Чиркәү», 1814 ел төбәк әһәмияттәгә мәдәни мирас объекты территориясе чикләренәң картасы (схемасы)



Масштаб 1:1000

Кулланыла торган шартлы билгеләр һәм атамалар:

	– «Чиркәү» мәдәни мирас объекты, 1814 ел
	- мәдәни мирас объекты территориясе чикләре
н1 – н21	- мәдәни мирас объекты территориясе чигенәң характерлы нокталары
	- мәдәни мирас объектынның жир кишәрлегә чиге
16:39:040103:54	- жир кишәрлегенәң кадастр номеры

Татарстан Республикасы, Тукай муниципаль районы, Бәткә авыл жирлегә, Бәткә авылы, Үзәк урам, 50 Б йорт адресы буенча урнашкан «Чиркәү», 1814 ел төбәк

әһәмияттәге мәдәни мирас объекты территориясе чикләренең картографик
тасвирламасы

Татарстан Республикасы, Тукай муниципаль районы, Бәткә авыл җирлегә, Бәткә авылы, Үзәк урам, 50 Б йорт адресы буенча урнашкан «Чиркәү», 1814 ел төбәк әһәмияттәге мәдәни мирас объекты территориясе чикләре түбәндәгечә уза:

Чикләргә уз		Чикләргә уз тасвирламасы
ноктадан	ноктага кадәр	
1	2	3
1	2	Кооператив ур., төньяк-көнчыгыш юнәлештә урнашкан 1 нче ноктадан алып квартал эчендәге территориядә урнашкан 35.43 метр ераклыкта 2 нче ноктага кадәр
2	3	2 нче ноктадан төньяк юнәлештә 7.75 метр ераклыкта, 16:39:040103:54 кадастр номеры булган җир кишәрлегенә төньяк-көнбатыш чигендә урнашкан 3 нче ноктага кадәр
3	5	кадастр номеры белән җир кишәрлегенә төньяк-көнбатыш чигендә урнашкан 3 нче ноктадан 16:39:040103:54 төньяк-көнчыгыш юнәлештә 39.89 метр ераклыгында, 16:39:040103:54 кадастр номеры белән җир кишәрлегенә төньяк-көнчыгыш чигендә урнашкан 5 нче ноктага кадәр
5	7	кадастр номеры булган җир кишәрлегенә төньяк-көнчыгыш чигендә урнашкан 5 нче ноктадан 16:39:040103:54 көньяк-көнбатыш юнәлештә 11.07 метр ераклыкта квартал эчендәге территориядә урнашкан 7 нче ноктага кадәр
7	8	квартал эчендәге территориядә урнашкан 7 нче ноктадан 16:39:040103:54 кадастр номеры белән җир кишәрлегә чиге буйлап көнчыгыш юнәлештә 3.26 метр ераклыкта 8 нче ноктага кадәр
8	12	квартал эчендәге территориядә урнашкан 8 нче ноктадан 16:39:040103:54 кадастр номеры булган җир кишәрлегә чиге буйлап, 49.83 метр ераклыктагы көньяк-көнчыгыш юнәлештә, Үзәк урамда кызыл сызыкта урнашкан 12 нче ноктага кадәр
12	13	Үзәк урамының кызыл линиясендә 58.87 метр ераклыкта урнашкан 12 нче ноктадан алып кадастр номеры 16:39:040103:54 булган җир кишәрлегә чиге буйлап 13 нче ноктага кадәр
1	2	3
13	14	4.91 метр ераклыктагы төньяк юнәлештә Үзәк урамының кызыл линиясендә урнашкан 13 нче

		ноктадан алып квартал эчендәге территориядә урнашкан 14 нче ноктага кадәр
14	17	төньяк-көнбатыш юнәлештә урнашкан 14 нче ноктадан 12.75 метр ераклыктагы 14 нче ноктага кадәр 16:39:040103:54 кадастр номеры булган жир кишәрлеге чиге буйлап 17 нче ноктага кадәр
17	18	көнъяк-көнбатыш юнәлештә урнашкан 17 нче ноктадан алып 0.95 метр ераклыктагы жир биләмәсе чиге буйлап 18 нче ноктага кадәр, кадастр номеры 16:39:040103:54
18	19	төньяк-көнбатыш юнәлештә урнашкан 18 нче ноктадан алып 3.56 метр ераклыгында 19 нчы ноктага кадәр, кадастр номеры 16:39:040103:54
19	20	квартал эчендәге территориядә урнашкан 19 нчы ноктадан төньяк юнәлештә 0.49 метр ераклыкта 20 нче ноктага кадәр
20	21	көнбатыш юнәлештә квартал эчендәге территориядә урнашкан 20 нче ноктадан 5.00 метр ераклыкта Кооператив ур., 21 нче ноктага кадәр
21	1	кадастр номеры 16:39:040103:54 булган жир кишәрлегенң көньяк-көнбатыш чигендә урнашкан 21 нче ноктадан төньяк-көнбатыш юнәлештә 40.12 метр ераклыктагы 1 нче ноктага кадәр

Татарстан Республикасы, Тукай муниципаль районы, Бәткә авыл жирлеге, Бәткә авылы, Үзәк урам, 50 Б йорт адресы буенча урнашкан «Чиркәү», 1814 ел төбәк әһәмияттәге мәдәни мирас объекты территориясе чикләренң характерлы нокталары таблицасы

Т

№	Жирле координаталар системасында характерлы нокталарның координаталары (МСК-16)	
	X	Y
1	463486.01	2307188.63

2	463494.05	2307223.16
3	463501.67	2307221.75
4	463508.39	2307254.30
5	463509.61	2307260.84
6	463500.73	2307261.37
7	463498.71	2307262.17
8	463498.78	2307265.43
9	463494.26	2307266.87
10	463489.97	2307268.24
11	463485.43	2307269.69
12	463450.27	2307276.50
13	463439.21	2307218.68
14	463444.04	2307217.82
15	463445.11	2307213.76
16	463446.27	2307209.42
17	463447.31	2307205.50
18	463446.41	2307205.21
19	463447.21	2307201.74
20	463447.70	2307201.74
21	463446.74	2307196.83
1	463486.01	2307188.63