



ПРИКАЗ

10.11.2023

БОЕРЫК

№ 772-П

Казан

Татарстан Республикасы, Чистай муниципаль районы, Чистай шәһәре, Вахитов урамы, 39 йорт адресы буенча урнашкан «Мәчет», 1859 ел, төбәк әһәмиятендәге мәдәни мирас объекты территориясе чикләрен раслау турында

2002 елның 25 июнендәге 73-ФЗ номерлы Федераль закон нигезендә «Россия Федерациясе халыкларының мәдәни мирас объектлары (тарих һәм мәдәният һәйкәлләре) турында» 2005 елның 1 апрелендәге 60-ТРЗ номерлы Татарстан Республикасы Законы, «Татарстан Республикасында мәдәни мирас объектлары турында» 2005 елның 1 апрелендәге 60-ТРЗ номерлы Татарстан Республикасы Законы белән, төбәк әһәмияттәге мәдәни мирас объектларын һәм аларның территорияләрен махсус жайга салу шәһәр төзелеше эшчәнлегенә объектлары буларак саклап калу һәм дәүләт саклавы максатларында, боерам:

1. Бу боерыкка кушымта нигезендә Татарстан Республикасы, Чистай муниципаль районы, Чистай шәһәре, Вахитов урамы, 39 йорт адресы буенча урнашкан «Мәчет», 1859 ел, төбәк әһәмиятендәге мәдәни мирас объекты территориясе чикләрен расларга.

2. Мәдәни мирас объектларын исәпкә алу һәм шәһәр төзелеше эшчәнлеген бүлегенә Татарстан Республикасы, Чистай муниципаль районы, Чистай шәһәре, Вахитов урамы, 39 йорт адресы буенча урнашкан «Мәчет», 1859 ел, төбәк әһәмиятендәге мәдәни мирас объекты территориясе чикләре турында мәгълүматларны Россия Федерациясе халыкларының Бердәм дәүләт күчемсез милек реестрына һәм мәдәни мирас объектларының (тарих һәм мәдәният һәйкәлләренен) бердәм дәүләт реестрына кертүне тәэмин итәргә.

3. Бу боерыкның үтәлешен контрольдә тотуны үз өстемә алам.

Рәис

И.Н. Гушин

Татарстан Республикасы
 Мәдәни мирас объектларын
 саклау комитетының
 2023 елның 10 ноябрендәге
 772-П боерыгына кушымта




Татарстан Республикасы, Чистай муниципаль районы, Чистай шәһәре, Вахитов урамы, 39 йорт адресы буенча урнашкан «Мәчет», 1859 ел, төбәк әһәмиятендәге мәдәни мирас объекты территориясе чикләре

Татарстан Республикасы, Чистай муниципаль районы, Чистай шәһәре, Вахитов урамы, 39 йорт адресы буенча урнашкан «Мәчет», 1859 ел, төбәк әһәмиятендәге мәдәни мирас объекты территориясе чикләренен картасы (схемасы)



Масштаб 1:1000

Кулланыла торган шартлы билгеләр һәм атамалыр:

	– «Мәчет» мәдәни мирас объекты, 1859 ел
	– мәдәни мирас объекты территориясе чикләре
1 – 16	– мәдәни мирас объекты территориясе чигенен характерлы ноктасы номеры
	- жир кишәрлегенен чикләре
16:54:100302:37	– жир кишәрлегенен кадастр номеры

Татарстан Республикасы, Чистай муниципаль районы, Чистай шәһәре, Вахитов урамы, 39 йорт адресы буенча урнашкан «Мәчет»,
1859 ел, төбәк әһәмиятендәге мәдәни мирас объекты территориясе чикләренен картографик тасвирламасы

Татарстан Республикасы, Чистай муниципаль районы, Чистай шәһәре, Вахитов урамы, 39 йорт адресы буенча урнашкан «Мәчет»,
1859 ел, төбәк әһәмиятендәге мәдәни мирас объекты территориясе чикләре түбәндәгечә уза:

Чикләр уза		Чикләренә узу тасвирламасы
ноктдан	ноктага кадәр	
1	2	3
1	2	кадастр номеры 16:54:100302:37 булган жир кишәрлегенен төньяк-көнбатыш чигендә урнашкан 1 нче ноктадан төньяк-көнчыгыш юнәлештә 10.03 метр ераклыкка кадастр номеры 16:54:100302:37 булган жир кишәрлеге чигендә урнашкан 2 нче ноктага кадәр
2	3	2 нче ноктадан төньяк-көнчыгыш юнәлештә 10.21 метр ераклыкта 16:54:100302:37 кадастр номеры булган жир кишәрлеге чигендә урнашкан 3 нче ноктага кадәр
3	4	3 нче ноктадан төньяк-көнчыгыш юнәлештә 12.21 метр ераклыктагы 4 нче ноктага кадәр, кадастр номеры 16:54:100302:37 булган жир кишәрлеге чигендә урнашкан 4 нче ноктага кадәр
4	5	4 нче ноктадан көньяк-көнчыгыш юнәлештә 4.57 метр ераклыкка кадәр, кадастр номеры 16:54:100302:37 булган жир кишәрлеге чигендә урнашкан 5 нче ноктага кадәр
5	6	5 нче ноктадан көньяк-көнчыгыш юнәлештә 1.93 метр ераклыктагы жир кишәрлеге чигендә урнашкан 6 нчы ноктага кадәр, кадастр номеры 16:54:100302:37
6	7	6 нчы ноктадан төньяк-көнчыгыш юнәлештә 13.31 метр ераклыкка кадәр, кадастр номеры 16:54:100302:37 булган жир кишәрлеге чигендә урнашкан 7 нче ноктага кадәр
7	8	7 нче ноктадан көньяк-көнчыгыш юнәлештә 3.82 метр ераклыктагы жир кишәрлеге чигендә урнашкан 8 нче ноктага кадәр, кадастр номеры 16:54:100302:37
8	9	8 нче ноктадан көньяк-көнбатыш юнәлештә 8.96 метр ераклыкка кадәр, кадастр номеры 16:54:100302:37 булган жир кишәрлеге чигендә урнашкан 9 нчы ноктага кадәр
1	2	3

9	10	9 нчы ноктадан көньяк-көнчыгыш юнөлөштө 9.92 метр ераклыкка кадэр, кадастр номеры 16:54:100302:37 булган жир кишэрлеге чигендэ урнашкан 10 нчы ноктага кадэр
10	11	10 нчы ноктадан көньяк-көнчыгыш юнөлөштө 25.15 метр ераклыкта, кадастр номеры 16:54:100302:37 булган жир кишэрлеге чигендэ урнашкан 11 нче ноктага кадэр
11	12	11 нче ноктадан көньяк-көнбатыш юнөлөштө 8.72 метр ераклыкка кадэр, кадастр номеры 16:54:100302:37 булган жир кишэрлеге чигендэ урнашкан 12 нче ноктага кадэр
12	13	12 нче ноктадан көньяк-көнбатыш юнөлөштө 12.38 метр ераклыкка кадэр, кадастр номеры 16:54:100302:37 булган жир кишэрлеге чигендэ урнашкан 13 нче ноктага кадэр
13	14	13 нче ноктадан көньяк-көнбатыш юнөлөштө 27.10 метр ераклыкта 16:54:100302:37 кадастр номеры булган жир кишэрлеге чигендэ урнашкан 14 нче ноктага кадэр
14	15	14 нче ноктадан көньяк-көнчыгыш юнөлөштө 1.09 метр ераклыкта, кадастр номеры 16:54:100302:37 булган жир кишэрлеге чигендэ урнашкан 15 нче ноктага кадэр
15	16	15 нче ноктадан көньяк-көнбатыш юнөлөштө 13.74 метр ераклыкта 16 нчы ноктага кадэр, кадастр номеры 16:54:100302:37 булган жир кишэрлеге чигендэ урнашкан 16 нчы ноктага кадэр
16	1	16 ноктадан көньяк-көнбатыш юнөлөштө 49.67 метр ераклыктагы 1 нче ноктага кадэр

Татарстан Республикасы, Чистай муниципаль районы, Чистай шәһәре, Вахитов урамы, 39 йорт адресы буенча урнашкан «Мәчет»,
1859 ел, төбәк әһәмиятендәге мәдәни мирас объекты территориясе чикләренәң характерлы нокталары таблицасы

№	Жирле координаталар системасында характерлы нокталарның координаталары (МСК-16)	
	X	Y
1	429710.03	2211632.91
2	429712.84	2211642.54
3	429716.66	2211652.01
4	429719.88	2211663.79
5	429719.28	2211668.32
6	429718.66	2211670.15
7	429721.72	2211683.10
8	429721.38	2211686.91
9	429712.45	2211686.11
10	429709.20	2211695.49
11	429685.73	2211704.55
12	429682.56	2211696.42
13	429677.68	2211685.04
14	429667.91	2211659.75
15	429666.93	2211660.23
16	429662.46	2211647.23
1	429710.03	2211632.91