



ПРИКАЗ

29.09.2023

БОЕРЫК

№

594-П

Казан

Татарстан Республикасы, Алабуга муниципаль районы, Алабуга шәһәре, Большая Покровская урамы, 14 йорт, 18 йорт, 20 йорт адресы буенча урнашкан «Административ биналар комплексы», XIX гасыр башы төбәк әһәмиятендәге мәдәни мирас объекты территориясенә чикләрен раслау турында

2002 елның 25 июнендәге 73-ФЗ номерлы Федераль закон нигезендә «Россия Федерациясе халыкларының мәдәни мирас объектлары (тарих һәм мәдәният һәйкәлләре) турында» 2005 елның 1 апрелендәге 60-ТРЗ номерлы Татарстан Республикасы Законы, «Татарстан Республикасында мәдәни мирас объектлары турында» 2005 елның 1 апрелендәге 60-ТРЗ номерлы Татарстан Республикасы Законы белән, төбәк әһәмияткәге мәдәни мирас объектларын һәм аларның территорияләрен махсус жайга салу шәһәр төзелеше эшчәнлегенә объектлары буларак саклап калу һәм дөүләт саклавы максатларында, боерам:

1. Бу боерыкка кушымта нигезендә Татарстан Республикасы, Алабуга муниципаль районы, Алабуга шәһәре, Большая Покровская урамы, 14 йорт, 18 йорт, 20 йорт адресы буенча урнашкан «Административ биналар комплексы», XIX гасыр башы төбәк әһәмиятендәге мәдәни мирас объекты территориясенә чикләрен расларга.

2. Мәдәни мирас объектларын исәпкә алу һәм шәһәр төзелеше эшчәнлегенә бүлегенә Татарстан Республикасы, Алабуга муниципаль районы, Алабуга шәһәре, Большая Покровская урамы, 14 йорт, 18 йорт, 20 йорт адресы буенча урнашкан «Административ биналар комплексы», XIX гасыр башы төбәк әһәмиятендәге мәдәни мирас объекты чикләре турындагы белешмәләренә Бердәм күчемсез милек дөүләт реестрына һәм Россия Федерациясе халыкларының мәдәни мирас объектларының (тарихи һәм мәдәни һәйкәлләренә) бердәм дөүләт реестрына кертүне тәэмин итәргә.

3. Боерыкның үтәлешен контрольдә тотуны үз өстемә алам.

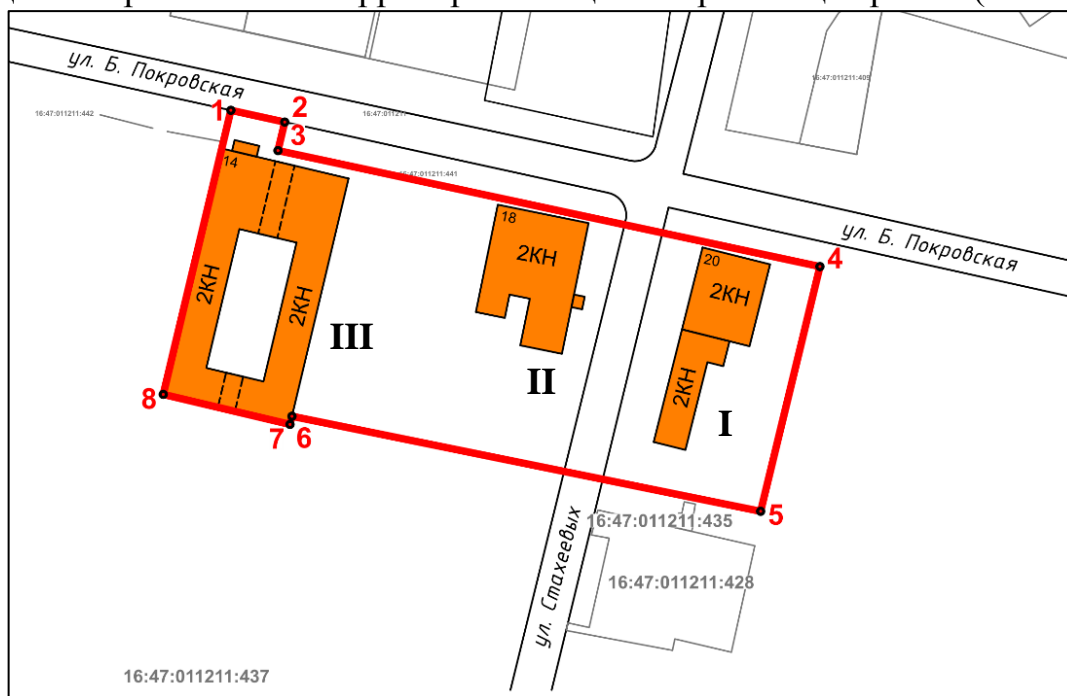
Рәис

И.Н. Гуцин

Татарстан Республикасы Мәдәни
мирас объектларын саклау
комитетының 2023 елның 29
сентябрдәгә 594-П боерыгына
кушымта




Татарстан Республикасы, Алабуга муниципаль районы, Алабуга шәһәре, Большая Покровская урамы, 14 йорт, 18 йорт, 20 йорт адресы буенча урнашкан «Административ биналар комплексы», XIX гасыр башы төбәк әһәмиятендәгә мәдәни мирас объекты **территориясенә чикләре**

Татарстан Республикасы, Алабуга муниципаль районы, Алабуга шәһәре, Большая Покровская урамы, 14 йорт, 18 йорт, 20 йорт адресы буенча урнашкан «Административ биналар комплексы», XIX гасыр башы төбәк әһәмиятендәгә мәдәни мирас объекты территориясенә чикләренә картасы (схемасы)



Масштаб 1:1000

Кулланыла торган шартлы билгеләр һәм атамалар:

	– «Административ биналар комплексы» мәдәни мирас объекты (ансамбль): I - «Өяз идарәсе бинасы» мәдәни мирас объекты II - «Флигель» мәдәни мирас объекты III - «Идарә һәм гарнизон казармалары бинасы» мәдәни мирас объекты
	– мәдәни мирас объекты территориясә чиге
1 – 8	– мәдәни мирас объекты территориясә чигенә характерлы ноктасы номеры
	– жир кишәрлекләре чикләре
16:47:011211:409	– жир кишәрлегенә кадастр номеры

Татарстан Республикасы, Алабуга муниципаль районы, Алабуга шәһәре, Большая Покровская урамы, 14 йорт, 18 йорт, 20 йорт адресы буенча урнашкан «Административ биналар комплексы», XIX гасыр башы төбәк әһәмиятендәге мәдәни мирас объекты территориясенә чикләрененә текстлы тасвирламасы

Татарстан Республикасы, Алабуга муниципаль районы, Алабуга шәһәре, Большая Покровская урамы, 14 йорт, 18 йорт, 20 йорт адресы буенча урнашкан «Административ биналар комплексы», XIX гасыр башы төбәк әһәмиятендәге мәдәни мирас объекты территориясенә чикләре түбәндәгечә уза:

Чикне үтү		Чикләренә үтү тасвирламасы
ноктдан	ноктага кадәр	
1	2	Большая Покровская урамындагы кызыл линиядә урнашкан 1 нче ноктадан алып көньяк-көнчыгыш юнәлештә 10,66 метр ераклыктагы Большая Покровская урамындагы кызыл сызыкта урнашкан 2 нче ноктага кадәр
2	3	2 нче ноктадан көньяк-көнбатыш юнәлештә 5,68 метр ераклыкта квартал эчендәге территориядә урнашкан 3 нче ноктага кадәр
3	4	3 нче ноктадан көньяк-көнчыгыш юнәлештә Большая Покровская урамының кызыл сызыгы буйлап, 107,15 метр ераклыкта, квартал эчендәге территориядә урнашкан 4 нче ноктага кадәр
4	5	4 нче ноктадан көньяк-көнбатыш юнәлештә 48,81 метр ераклыктагы квартал эчендәге территориядә урнашкан 5 нче ноктага кадәр
5	6	5 нче ноктадан төньяк-көнбатыш юнәлештә квартал эчендәге территория буйлап 92,45 метр ераклыкта квартал эчендәге территориядә урнашкан 6 нчы ноктага кадәр
6	7	6 нчы ноктадан көньяк-көнбатыш юнәлештә 1,63 метр ераклыктагы ераклыкка кадәр, түбәндәге адрес буенча урнашкан капитал төзелеш объектының көньяк-көнчыгыш почмагында Алабуга шәһәре, Большая Покровская урамы, 14 нче йорт адресы буенча урнашкан 7 нче ноктага кадәр
7	8	7 нче ноктадан төньяк-көнбатыш юнәлештә Алабуга шәһәре, Большая Покровская урамы, 14 йорт адресы буенча урнашкан 25,19 метр ераклыктагы 8 нче ноктага кадәр
8	1	8 нче ноктадан төньяк-көнчыгыш юнәлештә 56,6 метр ераклыктагы 1 нче ноктага кадәр

Татарстан Республикасы, Алабуга муниципаль районы, Алабуга шәһәре, Большая Покровская урамы, 14 йорт, 18 йорт, 20 йорт адресы буенча урнашкан «Административ биналар комплексы», XIX гасыр башы төбәк әһәмиятендәге мәдәни мирас объекты территориясенә чикләренәң характерлы (борылыш) нокталары таблицасы

№	Жирле координаталар системасында характерлы (борылыш) нокталарның координаталары (МСК-16)	
	X	Y
1	471838.79	2301754.88
2	471836.51	2301765.29
3	471830.98	2301763.98
4	471808.50	2301868.75
5	471761.06	2301857.29
6	471779.49	2301766.69
7	471777.90	2301766.32
8	471783.72	2301741.81
1	471838.79	2301754.88