



ПРИКАЗ

585-П

Казан

№

БОЕРЫК

29.09.2023

Татарстан Республикасы, Казан шәһәрәндә урнашкан «Ике авыл, шәһәрлек һәм каберлекләр» федераль әһәмияттәге мәдәни мирас объекты территориясенә чикләрен һәм махсус файдалану режимын раслау турында

«Россия Федерациясе халыкларының мәдәни мирас объектлары (тарихи һәм мәдәни һәйкәлләре) турында» 2002 елның 25 июнендәге 73-ФЗ номерлы Федераль закон, «Татарстан Республикасында мәдәни мирас объектлары турында» 2005 елның 1 апрелдәге 60-ТРЗ номерлы Татарстан Республикасы Законы, Татарстан Республикасы Министрлар Кабинетының 2018 елның 12 июлендәге 565 номерлы «Мәдәни мирас объектларын саклау буенча Татарстан Республикасы комитеты мәсьәләләре» карары нигезендә боерам:

1. Расларга:

бу боерыкка 1 кушымта нигезендә Татарстан Республикасы, Казан шәһәрәндә урнашкан «Ике авыл, шәһәрлек һәм каберлекләр» федераль әһәмияткә ия мәдәни мирас объекты территориясенә чикләрен (бастырып чыгарылырга тиеш түгел);

бу боерыкка 2 кушымта нигезендә Татарстан Республикасы, Казан шәһәрәндә урнашкан «Ике авыл, шәһәрлек һәм каберлекләр» федераль әһәмияткә ия мәдәни мирас объекты территориясенән махсус файдалану режимын.

2. Мәдәни мирас объектларын исәпкә алу һәм шәһәр төзелеше эшчәнлегә бүлегенә күрсәтелгән мәдәни мирас объекты территориясе чикләре турындагы белешмәләрне Бердәм күчемсез милек дәүләт реестрына һәм Россия Федерациясе халыкларының мәдәни мирас объектларының (тарихи һәм мәдәни һәйкәлләренә) бердәм дәүләт реестрына кертүне тәэмин итәргә.

3 Боерыкның үтәлешен контрольдә тотуны үз өстемә алам.

Рәис

И.Н. Гуцин

Татарстан Республикасы мәдәни
мирас объектларын саклау
комитетының 2023 елның 15
сентябрәндәге 585-П боерыгына
1 кушымта
(бастырып чыгарылырга тиеш
түгел)

Татарстан Республикасы, Казан шәһәрәндә урнашкан «Ике авыл, шәһәрлек һәм каберлекләр» федераль әһәмияткә ия мәдәни мирас объекты **территориясенә чикләре**

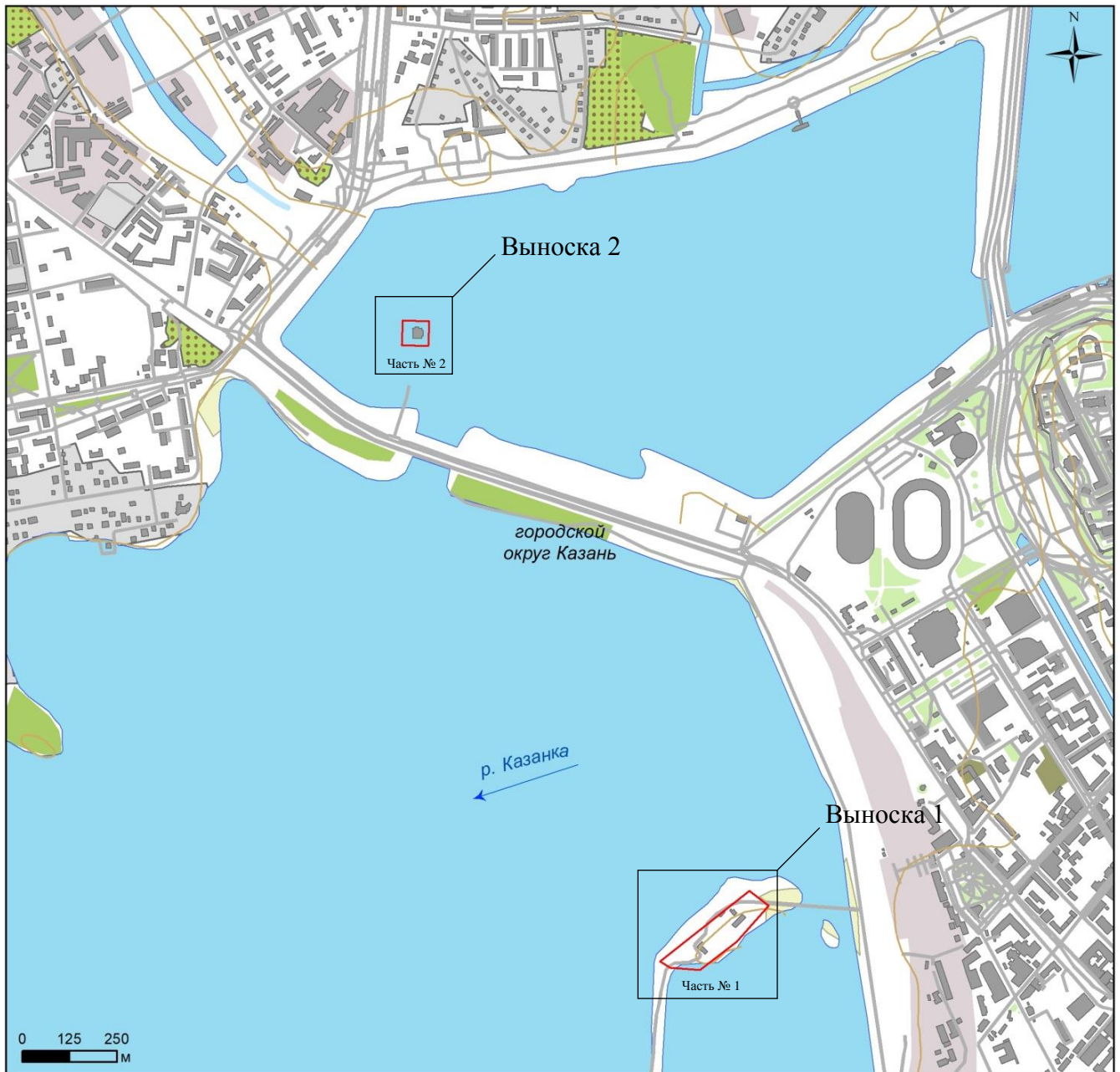
«Ике авыл, шәһәрлек һәм каберлекләр» федераль әһәмияткә ия мәдәни мирас объекты чикләренә урнашкан урынының **текстлы тасвирламасы**

Һәйкәл Казан шәһәрәндә Протопоп Аввакум урамы буенча «Локомотив» ярымутравында (1 нче өлеш) һәм Казансу елгасы тамагында «Һәлак булган сугышчыларга һәйкәл», 1823 ел федераль әһәмияткә мәдәни мирас объекты урынында урнашкан (2 нче өлеш).

Мәдәни мирас объекты территориясә чикләре линиясә түбәндәгечә уза:

Чикнең өлешләре турында белешмәләр		
Чик өлешләренә аңлатмасы		Чик өлешләрен узу тасвирламасы
ноктадан	ноктага кадәр	
1 нче өлеш		
1	2	көнъяк-көнчыгышка (азимут 112°12'15",80) 64,5 метр
2	3	көнъяк-көнбатышка (азимут 236°11'19",46) 126,5 метр
3	4	көнбатышка-көнъяк-көнбатышка (азимут 245°35'18",74) 122,5 метр
4	5	көнбатышка-төнъяк-көнбатышка (азимут 271°37'04",62) 77,9 метр
5	6	көнбатышка-төнъяк-көнбатышка (азимут 286°37'03",42) 32,2 метр
6	1	төнъяк-көнчыгышка (азимут 64°50'07",43) 300,6 метр
2 нче өлеш		
7	8	көнчыгыш-көнъяк-көнчыгышка (азимут 90°17'21",62) 70,2 метр
8	9	көнъякка-көнъяк-көнбатышка (азимут 180°54'46",13) 65,5 метр
9	10	көнбатышка-төнъяк-көнбатышка (азимут 270°17'21",64) 70,2 метр
10	7	төнъяк-төнъяк-көнчыгышка (азимут 0°54'40",17) 65,5 метр

«Ике авыл, шәһәрлек һәм каберлекләр» федераль әһәмияткә ия мәдәни мирас
объекты чикләренең урнашкан урынының **вэзгыяти планы**

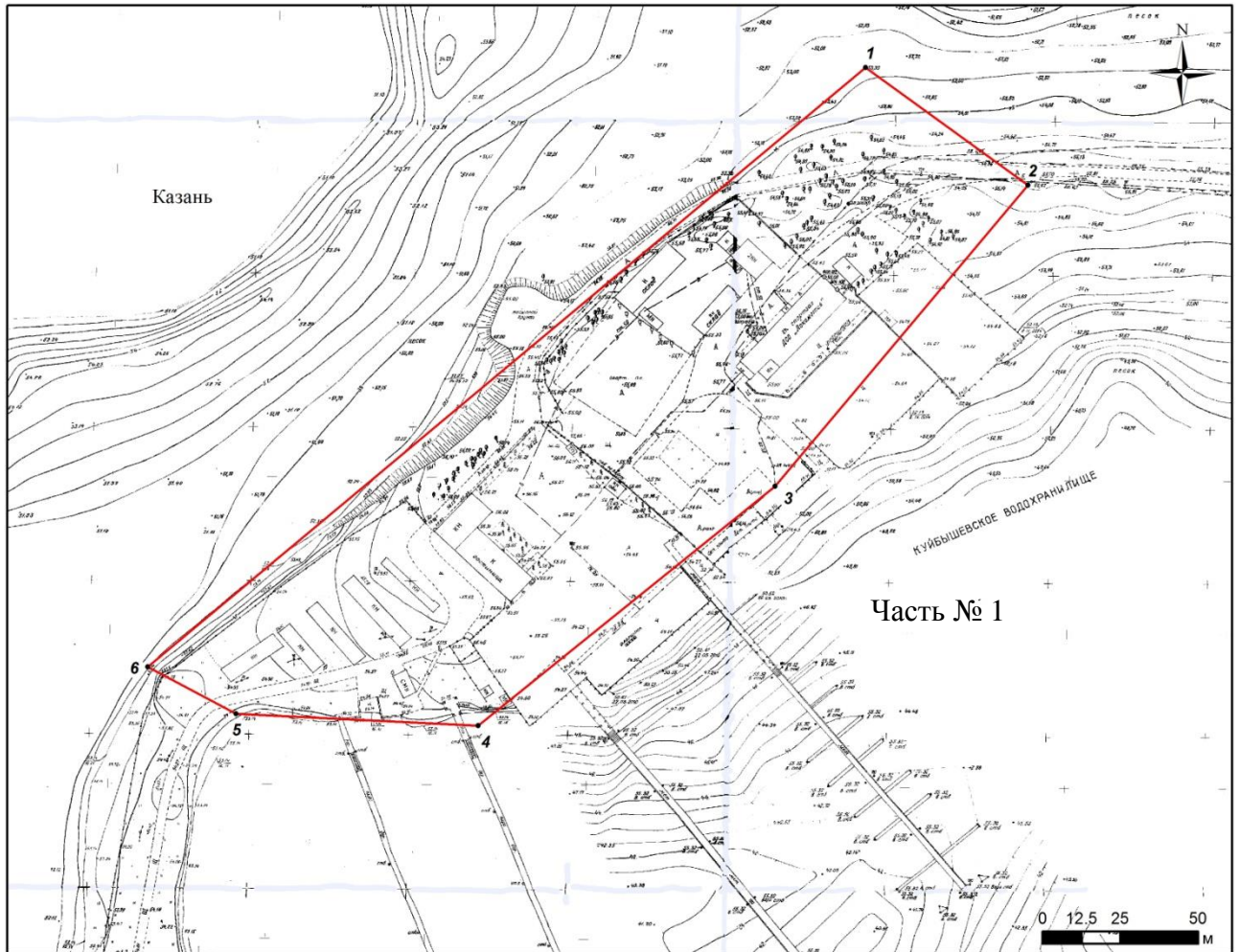


Шартлы билгеләр:

 объектның урнашкан урыны

Татарстан Республикасы, Казан шәһәрндә урнашкан «Ике авыл, шәһәрлек һәм каберлекләр» федераль әһәмияткә ия мәдәни мирас объекты чикләренәң картасы
(схемасы)

(1 искәрмә)



Шартлы билгеләр:

• 1 - объект территориясе чикләренәң характерлы ноктасы

□ - объект территориясе чиге



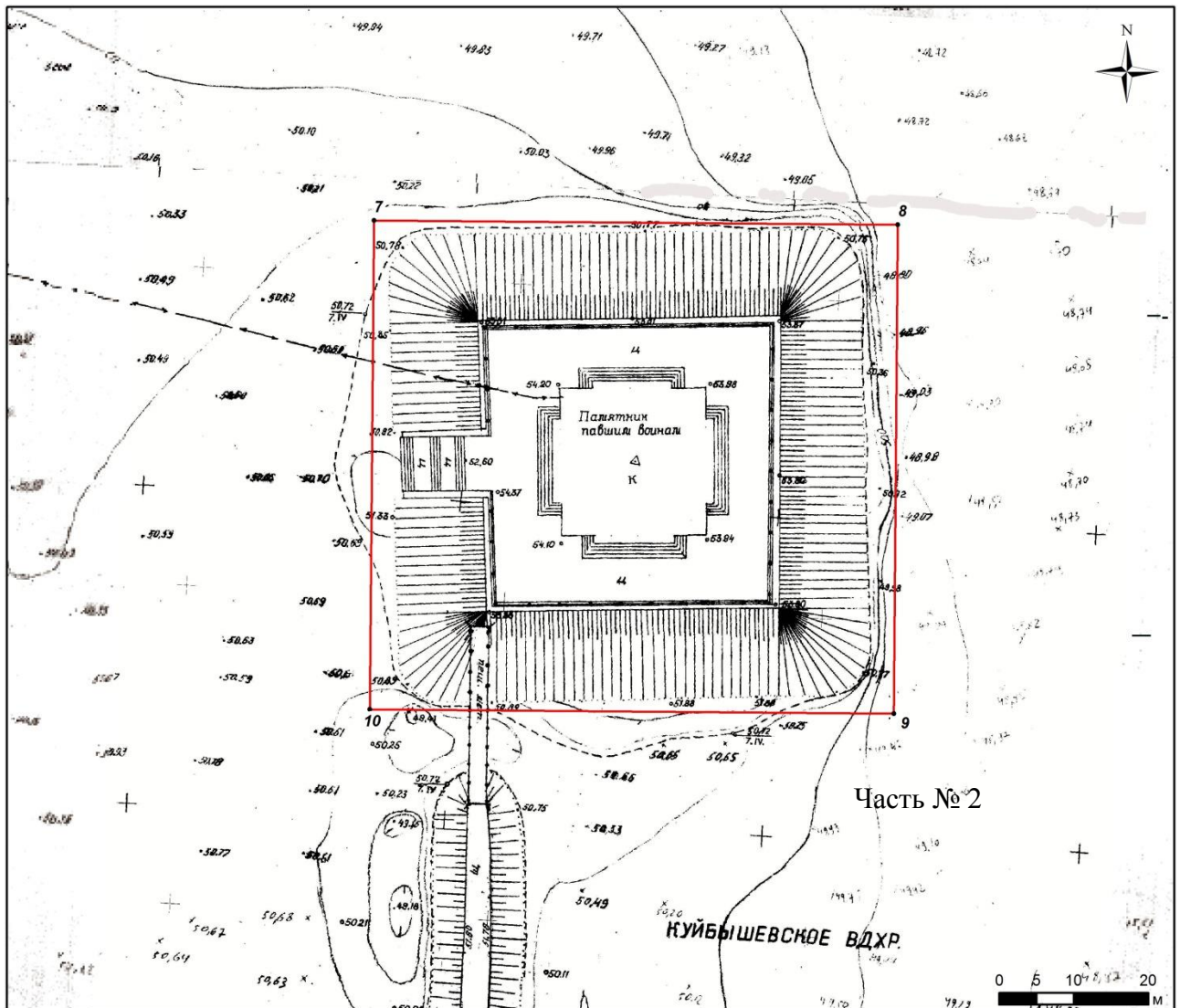
- сызыklar



- бина

Татарстан Республикасы, Казан шәһәрндә урнашкан «Ике авыл, шәһәрлек һәм каберлекләр» федераль әһәмияткә ия мәдәни мирас объекты чикләренен картасы
(схемасы)

(2 искәрмә)



Условные обозначения:

• 1 - объект территориясе чикләренен характерлы ноктасы

□ - объект территориясенен чикләре



- сызыклар



- бина

Татарстан Республикасы, Казан шәһәрндә урнашкан «Ике авыл, шәһәрлек һәм каберлекләр» федераль әһәмияткә ия мәдәни мирас объекты чикләренәң **характерлы (борылыш) нокталары координатлары исемлегә**

Нокта №	Координаталарның жирле системасында нокта координатлары (МСК-16)		1984 елгы бөтендөнья геодезия системасында нокта координатлары (WGS-84)	
	X	Y	N	E
1 нче өлеш				
1	475631.17	1303790.67	55.788025	49.092114
2	475593.40	1303842.91	55.787686	49.092946
3	475496.51	1303761.53	55.786816	49.091647
4	475419.57	1303666.16	55.786126	49.090126
5	475423.40	1303588.38	55.786161	49.088886
6	475438.45	1303559.92	55.786296	49.088433
1	475631.17	1303790.67	55.788025	49.092114
2 нче өлеш				
7	477107.58	1302833.79	55.801292	49.076875
8	477106.99	1302903.99	55.801287	49.077995
9	477041.54	1302903.44	55.800699	49.077985
10	477042.13	1302833.24	55.800704	49.076866
7	477107.58	1302833.79	55.801292	49.076875

Татарстан Республикасы мәдәни
мирас объектларын саклау
комитетының 2023 елның 15
сентябрдәге 585-П боерыгына
2 кушымта
(бастырып чыгарылырга тиеш
түгел)

Татарстан Республикасы, Казан шәһәрндә урнашкан «Ике авыл, шәһәрлек һәм
каберлекләр» федераль әһәмияткә ия мәдәни мирас объекты чикләреннән **махсус
файдалану режимы**

Археологик мирас объекты чикләрендә урнашкан жир кишәрлекләреннән
файдалануның аерым режимы “Россия Федерациясе халыкларының мәдәни мирас
объектлары (тарих һәм мәдәният һәйкәлләре) турында” 2002 елның 25 июндәге
73-ФЗ номерлы Федераль законда (алга таба - 73-ФЗ номерлы Федераль закон), 73-
ФЗ номерлы Федераль законның 30 статьясында күрсәтелгән жир, төзелеш,
мелиорация, хужалык эшләре, археологик мирас объектынның сакланышын тәмин
итү, шулай ук гражданнарның аннан файдалана алуын тәмин итү шартларында
урманнардан һәм башка эшләрдән файдалану эшләрен башкару мөмкинлеген күздә
тота.

1. Рөхсәт ителә:

мәдәни мирас объектларын саклауның федераль органы тарафыннан бирелгән
рөхсәт (ачык бит) нигезендә археологик предметларны эзләү һәм алу максаты
булган эшләрен дә кертеп, һәйкәлне өйрәнү эшләрен башкару;

һәйкәлне саклау, алардан файдалану, аларны популярлаштыру һәм саклау
өлкәсендә вәкаләтле орган белән килештерелгән жир, төзелеш, мелиоратив,
хужалык эшләрен башкару проектларында һәйкәлнең сакланышын тәмин итү
турындагы мәжбүри бүлекләр нигезендә саклау, һәйкәл территориясе чикләрендә
урманнардан һәм башка эшләрдән файдалану эшләре яисә һәйкәлнең сакланышын
тәмин итү проектлары йә коткару археологик кыр эшләрен башкару планнары
нигезендә саклау эшләрен башкару;

археологик мирас объектынның сакланышын тәмин итү шарты белән,
жирләрдән, төзелеш, мелиорация, хужалык эшләрен, урманнардан файдалану һәм
башка эшләр башкару;

һәйкәлне музейлаштыру чараларын үткөрү;

законнар нигезендә гражданнарның һәйкәлгә керүен оештыру;

үлән үләннәрен чаптыру, үзлегеннән һәм порослей килеп чыккан агачларны
һәм куакларны коры-сарыдан чистарту.

2. Тыела:

мәдәни (археологик) мирас объекты территориясендә туфрақ катламын бозуга
бәйле, әлеге мәдәни мирас объектынның сакланышын тәмин итү турындагы

мәжбүри бүлекләрне дәүләт хакимиятенә тиешле вәкаләтле органы тарафыннан килештерелгән, мондый эшләр башкару проектларында яисә күрсәтелгән мәдәни мирас объектының сакланышын тәэмин итү проектларында яисә башкарыла торган эшләрнең мәдәни мирас объектына йогынтысын бәяләүне үз эченә ала торган коткару археологик кыр эшләрен башкару планында жир төзелешен, жир төзелешен, төзелеш, мелиорация, хужалык һәм башка эшләрне проектлау һәм үткөрү;
грунт, каты һәм башка, шул исәптән төзелеш калдыкларын туплау;
грунт һәм башка токымнарны алу;
тиешле урыннардан тыш чүп-чар, көнкүреш калдыкларын түгү.