



**ПРИКАЗ**

498-П

Казан

№

**БОЕРЫК**

15.09.2023

Татарстан Республикасы, Теләче муниципаль районында урнашкан «2 Олы Нырсы зираты», 1472 ел, XV – XVI гасырлар федераль әһәмиятгә мэдәни мирас объекты территориясе чикләрен һәм махсус файдалану режимын раслау турында

«Россия Федерациясе халыкларының мэдәни мирас объектлары (тарихи һәм мэдәни һәйкәлләре) турында» 2002 елның 25 июнендәге 73-ФЗ номерлы Федераль закон, «Татарстан Республикасында мэдәни мирас объектлары турында» 2005 елның 1 апрелдәге 60-ТРЗ номерлы Татарстан Республикасы Законы, Татарстан Республикасы Министрлар Кабинетының 2018 елның 12 июлендәге 565 номерлы «Мэдәни мирас объектларын саклау буенча Татарстан Республикасы комитеты мәсьәләләре» карары нигезендә боерам:

1. Расларга:

бу боерыкка 1 кушымта нигезендә Татарстан Республикасы, Теләче муниципаль районында урнашкан «2 Олы Нырсы зираты», 1472 ел, XV – XVI гасырлар федераль әһәмияткә ия мэдәни мирас объекты территориясенен чикләрен (бастырып чыгарылырга тиеш түгел);

бу боерыкка 2 кушымта нигезендә Татарстан Республикасы, Теләче муниципаль районында урнашкан «2 Олы Нырсы зираты», 1472 ел, XV – XVI гасырлар федераль әһәмияткә ия мэдәни мирас объекты территориясеннән махсус файдалану режимын.

2. Мэдәни мирас объектларын исәпкә алу һәм шәһәр төзелеше эшчәнлегә бүлегенә күрсәтелгән мэдәни мирас объекты территориясе чикләре турындагы белешмәләрне Бердәм күчемсез милек дәүләт реестрына һәм Россия Федерациясе халыкларының мэдәни мирас объектларының (тарихи һәм мэдәни һәйкәлләренен) бердәм дәүләт реестрына кертүне тәэмин итәргә.

3 Боерыкның үтәлешен контрольдә тотуны үз өстемә алам.

Рәис

И.Н. Гушин

Татарстан Республикасы мәдәни  
мирас объектларын саклау  
комитетының 2023 елның 15  
сентябрәндәге 498-П боерыгына  
1 кушымта  
(бастырып чыгарылырга тиеш  
түгел)

Татарстан Республикасы, Теләче муниципаль районында урнашкан «2 Олы Нырсы зираты», 1472 ел, XV – XVI гасырлар федераль әһәмияткә ия мәдәни мирас объекты  
**территориясенә чикләре**

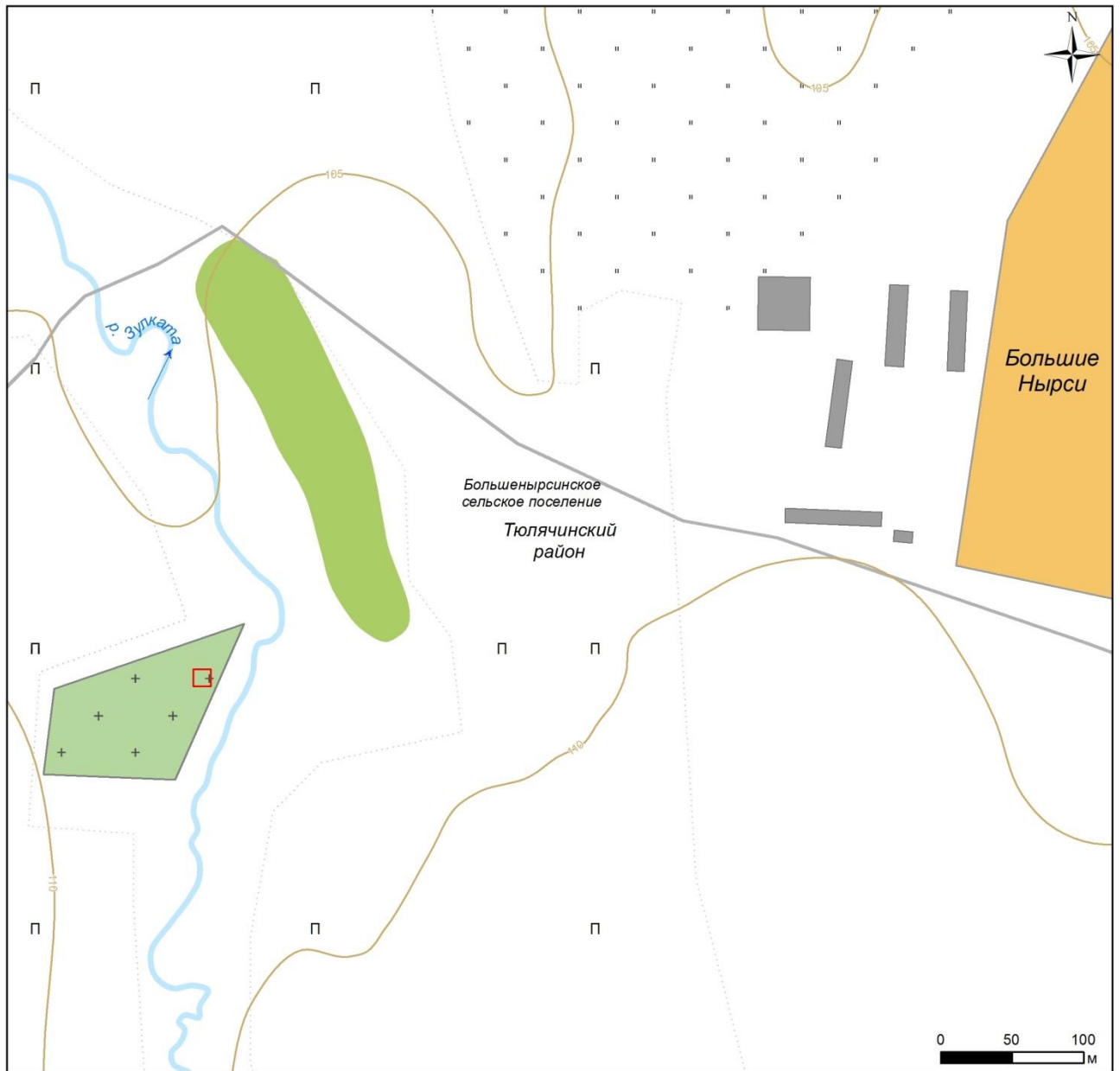
«2 Олы Нырсы зираты», 1472 ел, XV – XVI гасырлар федераль әһәмияткә ия мәдәни мирас объекты чикләре урнашкан урынының **текстлы тасвирламасы**

Һәйкәл Теләче муниципаль районында, Золката елгасының сул як ярында, Нырсы елгасының сул агымында, Зур Нырси авылы мәчетеннән 1170 метр көньяк-көнбатышта зиратта урнашкан.


Мәдәни мирас объекты территориясе чикләре линиясе түбәндәгечә уза:

| Чикнең өлешләре турында белешмәләр |               |  |
|------------------------------------|---------------|--|
| Чик өлешләренең аңлатмасы          |               | Чик өлешләрен узган тасвирламасы               |
| ноктдан                            | ноктага кадәр |  |
| 1                                  | 2             | көнчыгышка таба (азимут 90°35'21",33) 12 метр  |
| 2                                  | 3             | көнъякка (азимут 181°51'01",02) 12 метр        |
| 3                                  | 4             | көнбатышка таба (азимут 270°35'21",34) 12 метр |
| 4                                  | 1             | төнъякка (азимут 1°50'59",11) 12 метр          |

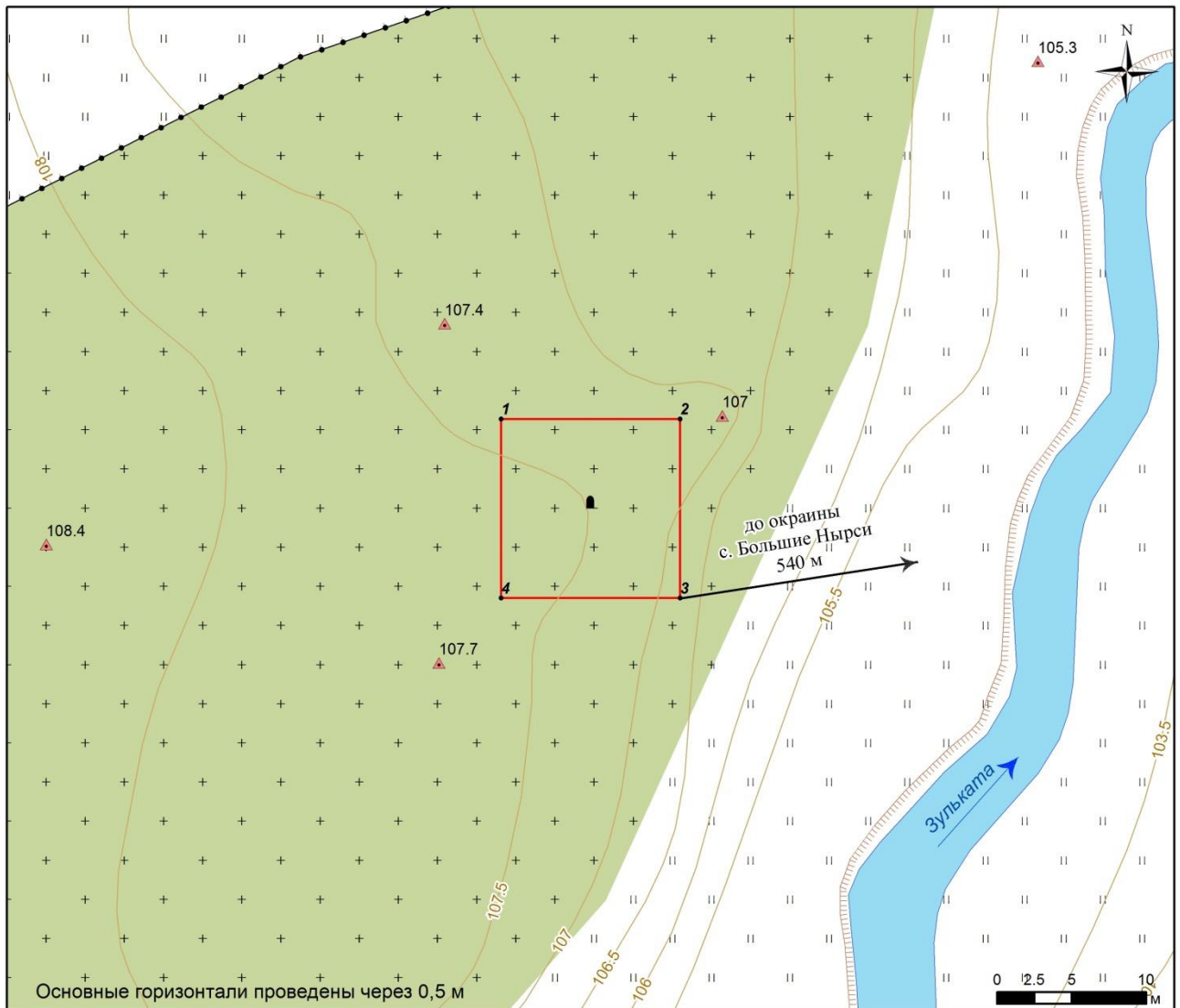
Татарстан Республикасы, Теләче муниципаль районында урнашкан «2 Олы Нырсы зираты», 1472 ел, XV – XVI гасырлар федераль әһәмияткә ия мәдәни мирас объекты урнашкан урынының **вэзгыяти планы**



Шартлы билгеләр:

 - объектның урнашкан урыны

Татарстан Республикасы, Теләче муниципаль районында урнашкан «2 Олы Нырсы зираты», 1472 ел, XV – XVI гасырлар федераль әһәмияткә ия мәдәни мирас объекты территориясе чикләренәң картасы (схемасы)



Шартлы билгеләр:

- |     |   |  |                    |
|-----|---|--|--------------------|
| • 1 | - объект территориясе чикләренәң характерлы ноктасы |  | - чокырлар         |
|     | - территория чикләре                                |  | - тимер койма      |
|     | - биеклек билгеләре                                 |  | - үлән үсемлекләре |
|     | - кабер өстендәге плитәләр                          |  | - гидрография      |
|     | -сызыклар   |  | - зират            |

Татарстан Республикасы, Теләче муниципаль районында урнашкан «2 Олы Нырсы зираты», 1472 ел, XV – XVI гасырлар федераль әһәмияткә ия мәдәни мирас объекты территориясе чикләренәң **характерлы (борылыш) нокталары координатлары исемлегә**

| Нокта № | Координаталарның жирле системасында нокта координаталары (МСК-16) |            | 1984 елгы бөтендөнья геодезия системасында нокта координаталары (WGS-84) |           |
|---------|---|------------|--|-----------|
|         | X   | Y          | N  | E         |
| 1       | 470014.53   | 1379492.45 | 55.731096  | 50.297024 |
| 2       | 470014.53   | 1379504.45 | 55.731094  | 50.297215 |
| 3       | 470002.53   | 1379504.45 | 55.730986  | 50.297212 |
| 4       | 470002.53   | 1379492.45 | 55.730988  | 50.297021 |
| 1       | 470014.53   | 1379492.45 | 55.731096  | 50.297024 |

Татарстан Республикасы, Теләче муниципаль районында урнашкан «2 Олы Нырсы зираты», 1472 ел, XV – XVI гасырлар федераль әһәмияткә ия мәдәни мирас объекты чикләреннән **махсус файдалану режимы**

Археологик мирас объекты чикләрендә урнашкан жир кишәрлекләреннән файдалануның аерым режимы “Россия Федерациясе халыкларының мәдәни мирас объектлары (тарих һәм мәдәният һәйкәлләре) турында” 2002 елның 25 июнендәгә 73-ФЗ номерлы Федераль законда (алга таба - 73-ФЗ номерлы Федераль закон), 73-ФЗ номерлы Федераль законның 30 статьясында күрсәтелгән жир, төзелеш, мелиорация, хужалык эшләре, археологик мирас объектынның сакланышын тәмин итү, шулай ук гражданнарның аннан файдалана алуын тәмин итү шартларында урманнардан һәм башка эшләрдән файдалану эшләрен башкару мөмкинлеген күздә тотта.

### **1. Рөхсәт ителә:**

мәдәни мирас объектларын саклауның федераль органы тарафыннан бирелгән рөхсәт (ачык бит) нигезендә археологик предметларны эзләү һәм алу максаты булган эшләргә дә кертеп, һәйкәлне өйрәнү эшләрен башкару;

һәйкәлне саклау, алардан файдалану, аларны популярлаштыру һәм саклау өлкәсендә вәкаләтле орган белән килештерелгән жир, төзелеш, мелиоратив, хужалык эшләрен башкару проектларында һәйкәлнең сакланышын тәмин итү турындагы мәжбүри бүлекләр нигезендә саклау, һәйкәл территориясе чикләрендә урманнардан һәм башка эшләрдән файдалану эшләре яисә һәйкәлнең сакланышын тәмин итү проектлары йә коткару археологик кыр эшләрен башкару планнары нигезендә саклау эшләрен башкару;

археологик мирас объектынның сакланышын тәмин итү шарты белән, жирләрдән, төзелеш, мелиорация, хужалык эшләрен, урманнардан файдалану һәм башка эшләр башкару;

һәйкәлне музейлаштыру чараларын үткөрү;

законнар нигезендә гражданнарның һәйкәлгә керүен оештыру;

үлән үләннәрен чаптыру, үзлегеннән һәм порослей килеп чыккан агачларны һәм куакларны коры-сарыдан чистарту.

### **2. Тыела:**

мәдәни (археологик) мирас объекты территориясендә туфрак катламын бозуга бәйлә, әлеге мәдәни мирас объектынның сакланышын тәмин итү турындагы мәжбүри бүлекләргә дәүләт хакимиятенә тиешле вәкаләтле органы тарафыннан килештерелгән, мондый эшләр башкару проектларында яисә күрсәтелгән мәдәни

мирас объектынн сакланышын тээмин итү проектларында яисэ башкарыла торган эшлэрнең мәдәни мирас объектына йогынтысын бәяләүне үз эченә ала торган коткару археологик кыр эшләрән башкару планында жир төзелешен, жир төзелешен, төзелеш, мелиорация, хужалык һәм башка эшләрне проектлау һәм үткәрү;  
грунт, каты һәм башка, шул исәптән төзелеш калдыкларын туплау;  
грунт һәм башка токымнарны алу;  
тиешле урыннардан тыш чүп-чар, көнкүреш калдыкларын түгү.