



ПРИКАЗ

25.08.2023

БОЕРЫК

№ 458-П

Казан

Татарстан Республикасы, Алабуга муниципаль районы, Алабуга шәһәре, Нефтьчеләр проспекты, 197 йорт, Тугаров урамы, 25 йорт адресы буенча урнашкан «Сәүдә флигельле сәүдәгәр йорты», XIX гасырның беренче яртысы төбәк әһәмияттәге мәдәни мирас объекты территориясенә чикләрен раслау турында

Россия Федерациясе халыкларының мәдәни мирас объектлары (тарихи һәм мәдәни һәйкәлләре) турында» 2002 елның 25 июнндәге 73-ФЗ номерлы Федераль закон, «Татарстан Республикасында мәдәни мирас объектлары турында» 2005 елның 1 апрелдәге 60-ТРЗ номерлы Татарстан Республикасы Законы нигезендә жирле (муниципаль) әһәмияттәге мәдәни мирас объектларын һәм аларның территорияләрен шәһәр төзелеше эшчәнлегенә объектлары буларак саклау һәм дөүләт саклавы максатларында махсус жайга салу эшчәнлегенә объектлары буларак б о е р а м:

1. Бу боерыкка кушымта нигезендә Татарстан Республикасы, Алабуга муниципаль районы, Алабуга шәһәре, Нефтьчеләр проспекты, 197 йорт, Тугаров урамы, 25 йорт адресы буенча урнашкан «Сәүдә флигельле сәүдәгәр йорты», XIX гасырның беренче яртысы төбәк әһәмияттәге мәдәни мирас объекты территориясенә чикләрен расларга.

2. Мәдәни мирас объектларын исәпкә алу һәм шәһәр эшчәнлегенә бүлегенә Татарстан Республикасы, Алабуга муниципаль районы, Алабуга шәһәре, Нефтьчеләр проспекты, 197 йорт, Тугаров урамы, 25 йорт адресы буенча урнашкан «Сәүдә флигельле сәүдәгәр йорты», XIX гасырның беренче яртысы төбәк әһәмиятендәге мәдәни мирас объектынның территориясе чикләре турындагы мәгълүматларны Россия Федерациясе халыкларының мәдәни мирас объектларының (тарихи һәм мәдәни һәйкәләренә) бердәм дөүләт реестрына һәм Бердәм күчемсез милек дөүләт реестрына кертүне тәэмин итәргә.

3. Боерыкның үтәлешен контрольдә тотуны үз өстемә ала.

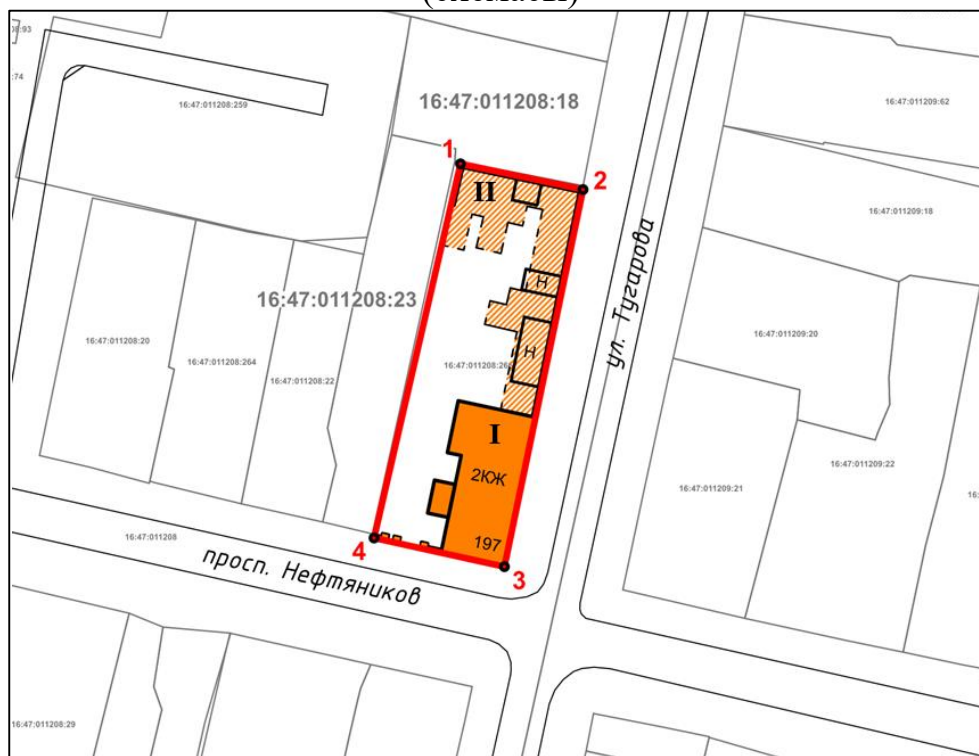
Рәис

И.Н. Гуцин

Татарстан Республикасы Мәдәни
мирас объектларын саклау
комитетының 2023 елның
25 августындагы 458-П
боерыгына кушымта





Татарстан Республикасы, Алабуга муниципаль районы, Алабуга шәһәре,
Нефтьчеләр проспекты, 197 йорт, Тугаров урамы, 25 йорт адресы буенча урнашкан
«Сәүдә флигельле сәүдәгәр йорты», XIX гасырның беренче яртысы төбәк
әһәмияттәге мәдәни мирас объекты территориясенә чикләре

Татарстан Республикасы, Алабуга муниципаль районы, Алабуга шәһәре,
Нефтьчеләр проспекты, 197 йорт, Тугаров урамы, 25 йорт адресы буенча урнашкан
«Сәүдә флигельле сәүдәгәр йорты», XIX гасырның беренче яртысы төбәк
әһәмияттәге мәдәни мирас объекты территориясенә чикләренә картасы
(схемасы)



Масштаб 1:1000

Кулланыла торган шартлы билгеләр һәм атамалар:

	<p>– «Сәүдә флигельле сәүдәгәр йорты», XIX гасырның беренче яртысы мәдәни мирас объекты (ансамбль): I – «Торак йорт» мәдәни мирас объекты (Нефтьчеләр проспекты, 197 йорт) II – «Сәүдә флигеле» мәдәни мирас объекты (Тугаров урамы, 25)</p>
	<p>– мәдәни мирас объекты территориясе чиге</p>
	<p>– мәдәни мирас объекты территориясе чигенә характерлы ноктасы номеры</p>
	<p>– жир кишәрлекләренә чикләре</p>
<p>16:47:011208:23</p>	<p>– жир кишәрлегенә кадастр номеры</p>

Татарстан Республикасы, Алабуга муниципаль районы, Алабуга шәһәре, Нефтьчеләр проспекты, 197 йорт, Тугаров урамы, 25 йорт адресы буенча урнашкан «Сәүдә флигельле сәүдәгәр йорты», XIX гасырның беренче яртысы төбәк әһәмияттәге мәдәни мирас объекты территориясенә чикләренәң картографик тасвирламасы

Татарстан Республикасы, Алабуга муниципаль районы, Алабуга шәһәре, Нефтьчеләр проспекты, 197 йорт, Тугаров урамы, 25 йорт адресы буенча урнашкан «Сәүдә флигельле сәүдәгәр йорты», XIX гасырның беренче яртысы төбәк әһәмияттәге мәдәни мирас объекты территориясенә чикләре түбәндәгечә уза:

Чикне үтү		Чикне үтү тасвирламасы
ноктдан	ноктага кадәр	
1	2	1 нче ноктадан көньяк-көнчыгыш юнәлештә 20,71 метр ераклыкка кадәр, 16:47:011208:18 кадастр номеры булган жир кишәрлегенәң көньяк-көнчыгыш чигендә урнашкан 2 нче ноктага кадәр
2	3	2 нче ноктадан көньяк-көнбатыш юнәлештә 63,62 метр ераклыкка кадәр, Тугаров урамы һәм Нефтьчеләр проспекты киселешендә урнашкан 3 нче ноктага кадәр
3	4	3 нче ноктадан төньяк-көнбатыш юнәлештә 22,08 метр ераклыктагы 4 нче ноктага кадәр
4	1	4 нче ноктадан төньяк-көнчыгыш юнәлештә 63,43 метр ераклыктагы 1 нче ноктага кадәр

Татарстан Республикасы, Алабуга муниципаль районы, Алабуга шәһәре, Нефтьчеләр проспекты, 197 йорт, Тугаров урамы, 25 йорт адресы буенча урнашкан «Сәүдә флигельле сәүдәгәр йорты», XIX гасырның беренче яртысы төбәк әһәмияттәге мәдәни мирас объекты территориясенә чикләренәң характерлы (борылыш) нокталары таблицасы

№	Жирле координаталар системасында характерлы (борылыш) нокталарның координаталары (МСК-16)	
	X	Y
1	472190.51	2302374.08
2	472186.26	2302394.35
3	472123.98	2302381.34
4	472128.72	2302359.77
1	472190.51	2302374.08