



ПРИКАЗ

25.08.2023

БОЕРЫК

№

441-П

Казан

Татарстан Республикасы, Алабуга муниципаль районы, Алабуга шәһәре, Казан урамы, 47 йорт адресы буенча урнашкан «Балык рәтләренәң сәүдә бинасы», XIX гасыр ахыры төбәк әһәмияттәге мәдәни мирас объекты территориясенәң чикләрен раслау турында

«Россия Федерациясе халыкларының мәдәни мирас объектлары (тарихи һәм мәдәни һәйкәлләре) турында» 2002 елның 25 июнендәге 73-ФЗ номерлы Федераль закон, «Татарстан Республикасында мәдәни мирас объектлары турында» 2005 елның 1 апрелдәге 60-ТРЗ номерлы Татарстан Республикасы Законы нигезендә жирле (муниципаль) әһәмияттәге мәдәни мирас объектларын һәм аларның территорияләрен шәһәр төзелешә эшчәнлегә объектлары буларак саклау һәм дәүләт саклавы максатларында махсус жайга салу эшчәнлегә объектлары буларак б о е р а м:

1. Бу боерыкка кушымта нигезендә Татарстан Республикасы, Алабуга муниципаль районы, Алабуга шәһәре, Казан урамы, 47 йорт адресы буенча урнашкан «Балык рәтләренәң сәүдә бинасы», XIX гасыр ахыры төбәк әһәмияттәге мәдәни мирас объекты территориясенәң чикләрен расларга.

2. Мәдәни мирас объектларын исәпкә алу һәм шәһәр эшчәнлегә бүлегенә Татарстан Республикасы, Алабуга муниципаль районы, Алабуга шәһәре, Казан урамы, 47 йорт адресы буенча урнашкан «Балык рәтләренәң сәүдә бинасы», XIX гасыр ахыры төбәк әһәмиятендәге мәдәни мирас объектынның территориясә чикләре турындагы мәгълүматларны Россия Федерациясә халыкларының мәдәни мирас объектларының (тарихи һәм мәдәни һәйкәләренәң) бердәм дәүләт реестрына һәм Бердәм күчәмсез милек дәүләт реестрына кертүне тәәмин итәргә.

3. Боерыкның үтәләшен контрольдә тотуны үз өстемә ала.

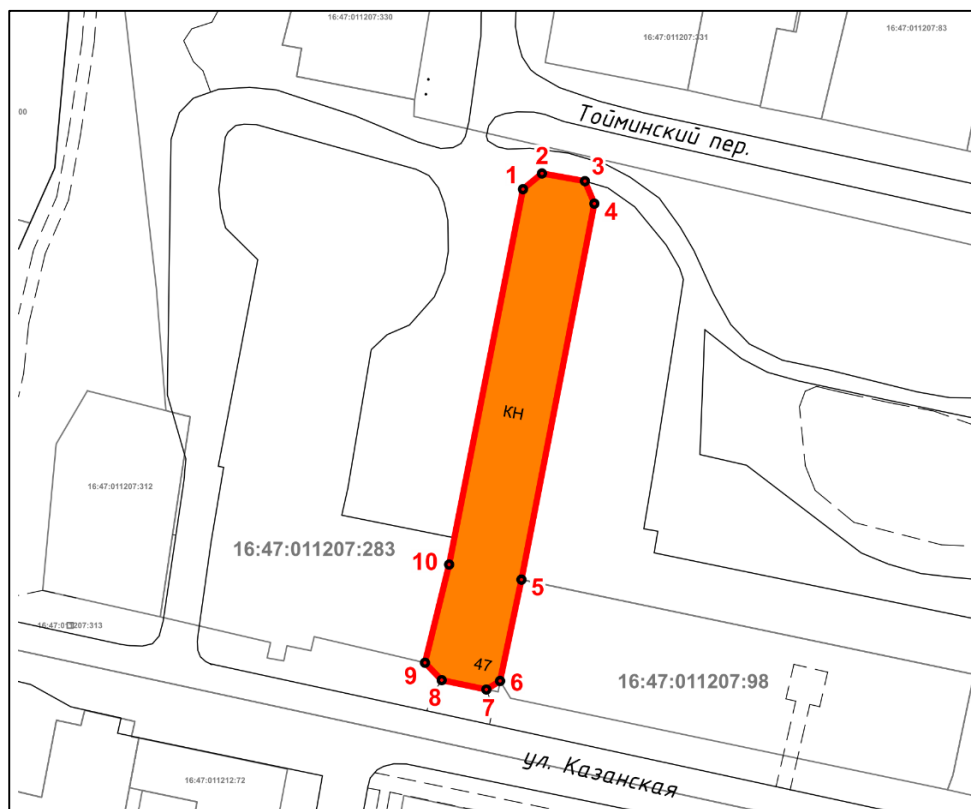
Рәис

И.Н. Гушин

Татарстан Республикасы Мәдәни
мирас объектларын саклау
комитетының 2023 елның
25 августындагы 441-П
боерыгына кушымта




Татарстан Республикасы, Алабуга муниципаль районы, Алабуга шәһәре, Казан урамы, 47 йорт адресы буенча урнашкан «Балык рәтләренең сәүдә бинасы», XIX гасыр ахыры төбәк әһәмияттәге мәдәни мирас объекты **территориясенә чикләре**

Татарстан Республикасы, Алабуга муниципаль районы, Алабуга шәһәре, Казан урамы, 47 йорт адресы буенча урнашкан «Балык рәтләренең сәүдә бинасы», XIX гасыр ахыры төбәк әһәмияттәге мәдәни мирас объекты территориясенә чикләренә картасы (схемасы)



Масштаб 1:1000

Кулланыла торган шартлы билгеләр һәм атамалар:

	– «Балык рәтләренең сәүдә бинасы», XIX гасыр ахыры мәдәни мирас объекты
	– мәдәни мирас объекты территориясе чиге
1 – 10	– мәдәни мирас объекты территориясе чигенә характерлы ноктасы номеры
	– жир кишәрлекләренә чикләре
16:47:011207:283	– жир кишәрлегенә кадастр номеры

Татарстан Республикасы, Алабуга муниципаль районы, Алабуга шәһәре, Казан урамы, 47 йорт адресы буенча урнашкан «Балык рәтләренәң сәүдә бинасы», XIX гасыр ахыры төбәк әһәмияттәге мәдәни мирас объекты территориясенәң чикләренәң картографик тасвирламасы

Татарстан Республикасы, Алабуга муниципаль районы, Алабуга шәһәре, Казан урамы, 47 йорт адресы буенча урнашкан «Балык рәтләренәң сәүдә бинасы», XIX гасыр ахыры төбәк әһәмияттәге мәдәни мирас объекты территориясенәң чикләре түбәндәгечә уза:

Чикне үтү		Чикне үтү тасвирламасы
ноктдан	ноктага кадәр	
1	2	1 нче ноктадан төньяк-көнчыгыш юнәлештә 4,32 метр ераклыктагы 2 нче ноктага кадәр
2	3	2 нче ноктадан көньяк-көнчыгыш юнәлештә 7,65 метр ераклыктагы 3 нче ноктага кадәр
3	4	3 нче ноктадан көньяк-көнчыгыш юнәлештә Тойминский тыкрыгы буйлап 4,27 метр ераклыктагы 4 нче ноктага кадәр
4	6	4 нче ноктадан көньяк-көнбатыш юнәлештә 85 метр ераклыкта, кадастр номеры 16:47:011207:98 булган жир кишәрлегенәң көньяк-көнбатыш чигендә урнашкан 6 нчы ноктага кадәр
6	7	6 нчы ноктадан көньяк-көнбатыш юнәлештә 2,83 метр ераклыктагы 7 нче ноктага кадәр
7	8	7 нче ноктадан төньяк-көнбатыш юнәлештә 8 метр ераклыкта Казан урамының кызыл сызыгы буенча 8 нче ноктага кадәр
8	9	8 нче ноктадан төньяк-көнбатыш юнәлештә 4,22 метр ераклыктагы 9 нчы ноктага кадәр
9	1	9 нчы ноктадан төньяк-көнчыгыш юнәлештә 84,51 метр ераклыктагы 1 нче ноктага кадәр

Татарстан Республикасы, Алабуга муниципаль районы, Алабуга шәһәре, Казан урамы, 47 йорт адресы буенча урнашкан «Балык рэтләренен сәүдә бинасы», XIX гасыр ахыры төбәк әһәмияттәге мәдәни мирас объекты территориясенен чикләрененен характерлы (борылыш) нокталары таблицасы

№	Жирле координаталар системасында характерлы (борылыш) нокталарның координаталары (МСК-16)	
	X	Y
1	472076.31	2302094.78
2	472079.06	2302098.11
3	472077.71	2302105.64
4	472073.78	2302107.29
5	472008.10	2302094.51
6	471990.40	2302090.76
7	471988.90	2302088.36
8	471990.54	2302080.53
9	471993.58	2302077.60
10	472010.73	2302081.83
1	472076.31	2302094.78