



ПРИКАЗ

23.08.2023

БОЕРЫК

№

410-П

Казан

Татарстан Республикасы, Алабуга муниципаль районы, Казан һәм Дурова урамнары киселеше адресы буенча урнашкан «Троицкий майданы корылмасы», XVI – XIX гасырлар жирле (муниципаль) дәрәжәдәге мәдәни мирас объекты территориясенә чикләрен раслау турында

Россия Федерациясе халыкларының мәдәни мирас объектлары (тарихи һәм мәдәни һәйкәлләре) турында» 2002 елның 25 июнәдәге 73-ФЗ номерлы Федераль закон, «Татарстан Республикасында мәдәни мирас объектлары турында» 2005 елның 1 апреләдәге 60-ТРЗ номерлы Татарстан Республикасы Законы нигезендә жирле (муниципаль) әһәмияттәге мәдәни мирас объектларын һәм аларның территорияләрен шәһәр төзелеше эшчәнлегә объектлары буларак саклау һәм дәүләт саклавы максатларында махсус жайга салу эшчәнлегә объектлары буларак б о е р а м:

1. Бу боерыкка кушымта нигезендә Татарстан Республикасы, Алабуга муниципаль районы, Казан һәм Дурова урамнары киселеше адресы буенча урнашкан «Троицкий майданы корылмасы», XVI – XIX гасырлар жирле (муниципаль) дәрәжәдәге мәдәни мирас объектының чикләрен расларга.

2. Мәдәни мирас объектларын исәпкә алу һәм шәһәр эшчәнлегә бүлегенә Татарстан Республикасы, Алабуга муниципаль районы, Казан һәм Дурова урамнары киселеше адресы буенча урнашкан «Троицкий майданы корылмасы», XVI – XIX гасырлар жирле (муниципаль) дәрәжәдәге мәдәни мирас объектының территориясе чикләре турындагы мәгълүматларны Россия Федерациясе халыкларының мәдәни мирас объектларының (тарихи һәм мәдәни һәйкәләренә) бердәм дәүләт реестрына һәм Бердәм күчәмсез милек дәүләт реестрына кертүне тәмин итәргә.

3. Боерыкның үтәлешен контрольдә тотуны үз өстемә ала.

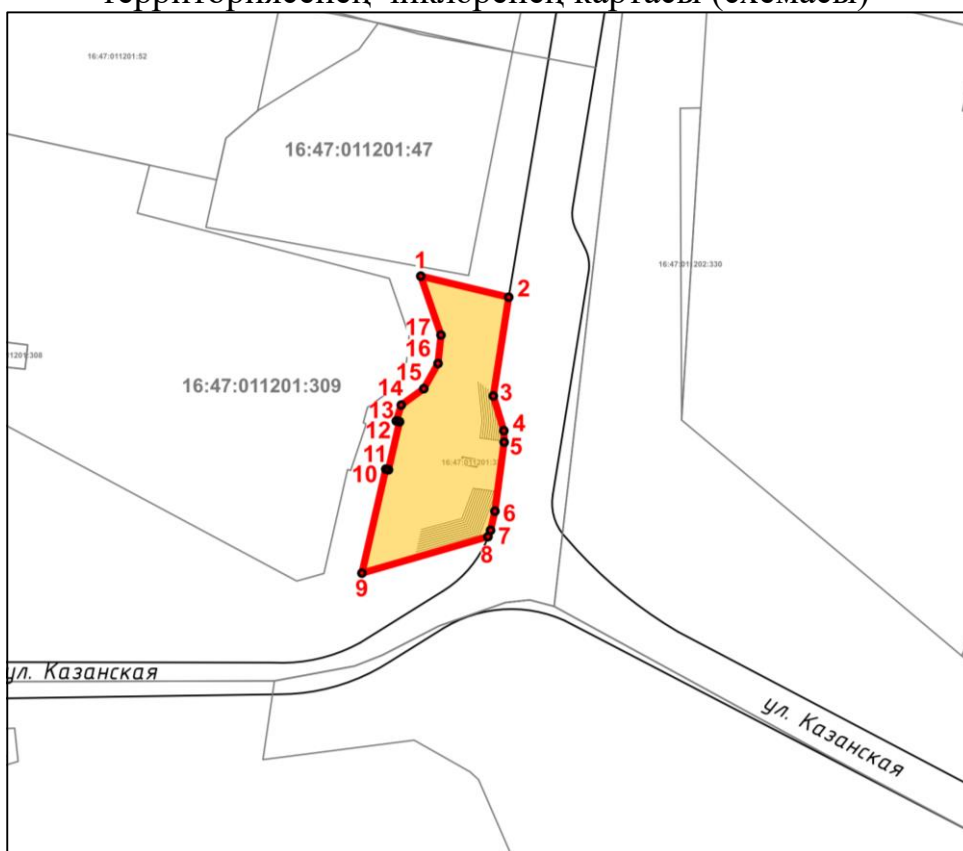
Рәис

И.Н. Гуцин

Татарстан Республикасы Мәдәни
 мирас объектларын саклау
 комитетының 2023 елның
 23 августындагы 410-П
 боекына кушымта




Татарстан Республикасы, Алабуга муниципаль районы, Казан һәм Дурова урамнары
 киселеше адресы буенча урнашкан «Троицкий майданы корылмасы», XVI – XIX
 гасырлар жирле (муниципаль) дәрәжәдәге мәдәни мирас
объекты территориясенең чикләре

Татарстан Республикасы, Алабуга муниципаль районы, Казан һәм Дурова
 урамнары киселеше адресы буенча урнашкан «Троицкий майданы корылмасы»,
 XVI – XIX гасырлар жирле (муниципаль) дәрәжәдәге мәдәни мирас объекты
 территориясенең чикләренең картасы (схемасы)



Масштаб 1:1000

Кулланыла торган шартлы билгеләр һәм атамалар:

	- «Троицкий майданы корылмасы», XVI – XIX гасырлар мәдәни мирас объекты
	- мәдәни мирас объекты территориясе чиге
1 – 19	- мәдәни мирас объекты территориясе чигенең характерлы ноктасы номеры
	- жир кишәрлекләренең чикләре
16:47:011201:309	- жир кишәрлегенең кадастр номеры

Татарстан Республикасы, Алабуга муниципаль районы, Казан һәм Дурова урамнары киселеше адресы буенча урнашкан «Троицкий майданы корылмасы», XVI – XIX гасырлар жирле (муниципаль) дәрәжәдәге мәдәни мирас объекты территориясенә чикләренә картографик тасфирламасы

Татарстан Республикасы, Алабуга муниципаль районы, Казан һәм Дурова урамнары киселеше адресы буенча урнашкан «Троицкий майданы корылмасы», XVI – XIX гасырлар жирле (муниципаль) дәрәжәдәге мәдәни мирас объекты территориясенә чикләре түбәндәгечә уза:

Чикне үтү		Чикне үтү тасвирламасы
ноктдан	ноктага кадәр	
1	2	1 нче ноктадан көньяк-көнчыгыш юнәлештә 16,13 метр ераклыктагы 2 нче ноктага кадәр
2	8	2 нче ноктадан көньяк-көнбатыш юнәлештә 43,92 метр ераклыкта Казан урамындагы кызыл линия буенча урнашкан 8 нче ноктага кадәр
8	9	8 нче ноктадан көньяк-көнбатыш юнәлештә 23,49 метр ераклыкта 9 нчы ноктага кадәр
9	13	9 нчы ноктадан төньяк-көнчыгыш юнәлештә 28,96 метр ераклыктагы 13 нче ноктага кадәр
13	16	13 нче ноктадан төньяк-көнчыгыш юнәлештә 13,13 метр ераклыкта 16 нчы ноктага кадәр
16	1	16 нчы ноктадан төньяк-көнбатыш юнәлештә 16,23 метр ераклыкта

Татарстан Республикасы, Алабуга муниципаль районы, Казан һәм Дурова урамнары киселеше адресы буенча урнашкан «Троицкий майданы корылмасы», XVI – XIX гасырлар җирле (муниципаль) дәрәжәдәге мәдәни мирас объекты территориясенен чикләренен характерлы (борылыш) нокталары таблицасы

№	Җирле координаталар системасында характерлы (борылыш) нокталарның координаталары (МСК-16)	
	X	Y
1	472369.28	2300826.52
2	472365.9	2300842.29
3	472348.36	2300839.46
4	472342.67	2300841.13
5	472339.62	2300841.41
6	472327.30	2300839.76
7	472323.88	2300838.98
8	472322.74	2300838.58
9	472316.23	2300816.01
10	472334.81	2300820.27
11	472334.69	2300820.75
12	472343.27	2300822.73
13	472343.41	2300822.15
14	472346.26	2300823.03
15	472349.18	2300827.06
16	472353.68	2300829.60
17	472358.76	2300830.13
1	472369.28	2300826.52