



**ПРИКАЗ**

23.08.2023

**БОЕРЫК**

№ 409-П

Казан

Татарстан Республикасы, Алабуга муниципаль районы, Яр буе урамы адресы буенча урнашкан «Собор майданы корылмасы», XVI – XIX гасырлар жирле (муниципаль) дәрәжәдәге мәдәни мирас объекты территориясенә чикләрен раслау турында

«Россия Федерациясе халыкларының мәдәни мирас объектлары (тарихи һәм мәдәни һәйкәлләре) турында» 2002 елның 25 июнендәге 73-ФЗ номерлы Федераль закон, «Татарстан Республикасында мәдәни мирас объектлары турында» 2005 елның 1 апрелдәге 60-ТРЗ номерлы Татарстан Республикасы Законы нигезендә жирле (муниципаль) әһәмияттәге мәдәни мирас объектларын һәм аларның территорияләрен шәһәр төзелеше эшчәнлегенә объектлары буларак саклау һәм дәүләт саклавы максатларында махсус жайга салу эшчәнлегенә объектлары буларак б о е р а м:

1. Бу боерыкка кушымта нигезендә Татарстан Республикасы, Алабуга муниципаль районы, Яр буе урамы адресы буенча урнашкан «Собор майданы корылмасы», XVI – XIX гасырлар жирле (муниципаль) дәрәжәдәге мәдәни мирас объектларының чикләрен расларга.

2. Мәдәни мирас объектларын исәпкә алу һәм шәһәр эшчәнлегенә бүлегенә Татарстан Республикасы, Алабуга муниципаль районы, Яр буе урамы адресы буенча урнашкан «Собор майданы корылмасы», XVI – XIX гасырлар жирле (муниципаль) дәрәжәдәге мәдәни мирас объектларының территориясенең чикләре турындагы мәгълүматларны Россия Федерациясе халыкларының мәдәни мирас объектларының (тарихи һәм мәдәни һәйкәлләренә) бердәм дәүләт реестрына һәм Бердәм күчмәсез милек дәүләт реестрына кергүне тәмин итәргә.

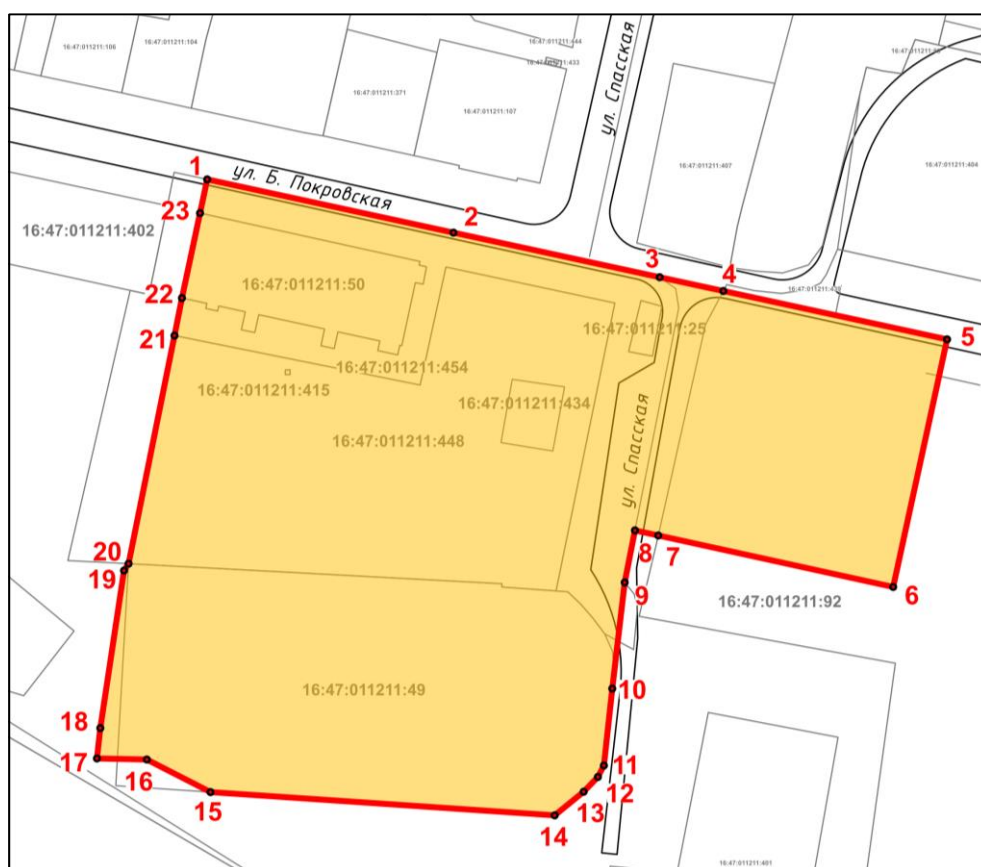
3. Боерыкның үтәлешен контрольдә тотуны үз өстемә ала.

Рәис

И.Н. Гуцин




Татарстан Республикасы, Алабуга муниципаль районы, Яр буе урамы адресы буенча урнашкан «Собор мәйданы корылмасы», XVI – XIX гасырлар жирле (муниципаль) дәрәжәдәге мәдәни мирас объекты территориясенә чикләре

Татарстан Республикасы, Алабуга муниципаль районы, Яр буе урамы адресы буенча урнашкан «Собор мәйданы корылмасы», XVI – XIX гасырлар жирле (муниципаль) дәрәжәдәге мәдәни мирас объекты территориясенә чикләрененә картасы (схемасы)



Масштаб 1:1000

Кулланыла торган шартлы билгеләр һәм атамалар:

	– «Собор мәйданы корылмасы», XVI – XIX гасырлар мәдәни мирас объекты
	– мәдәни мирас объекты территориясә чиге
<b>1 – 23</b>	– мәдәни мирас объекты территориясә чигенә характерлы ноктасы номеры
	– жир кишәрлекләренә чикләре
16:47:011211:92	- жир кишәрлегенә кадастр номеры

Татарстан Республикасы, Алабуга муниципаль районы, Яр буе урамы адресы  
буенча урнашкан «Собор майданы корылмасы», XVI – XIX гасырлар жирле  
(муниципаль) дәрәжәдәге мәдәни мирас объекты территориясенә чикләренә  
картографик тасвирламасы

Татарстан Республикасы, Алабуга муниципаль районы, Яр буе урамы адресы  
буенча урнашкан «Собор майданы корылмасы», XVI – XIX гасырлар жирле  
(муниципаль) дәрәжәдәге мәдәни мирас объекты территориясенә чикләре  
түбәндәгечә уза:

Чикне үтү		Чикне үтү тасвирламасы
ноктдан	ноктага кадәр	
1	5	1 нче ноктадан көньяк-көнчыгыш юнәлештә 160,74 метр ераклыкка кадәр, Б. Покровская урамындагы кызыл сызык буенча урнашкан 5 нче ноктага кадәр
5	6	5 нче ноктадан көньяк-көнбатыш юнәлештә 54,10 метр ераклыкта 16:47:011211:92 кадастр номеры булган жир кишәрлегендә урнашкан 6 нчы ноктага кадәр
6	8	6 нчы ноктадан төньяк-көнбатыш юнәлештә 56,33 метр ераклыктагы Спас урамындагы кызыл линиядә урнашкан 8 нче ноктага кадәр
8	11	8 нче ноктадан көньяк-көнбатыш юнәлештә 55,68 метр ераклыкта 11 нче ноктага кадәр
11	14	11 нче ноктадан көньяк-көнбатыш юнәлештә 15,11 метр ераклыкта 14 нче ноктага кадәр
14	17	14 нче ноктадан төньяк-көнбатыш юнәлештә 99,53 метр ераклыкта 17 нче ноктага кадәр
17	20	17 нче ноктадан төньяк-көнчыгыш юнәлештә 38,3 метр ераклыкка, кадастр номерлары 16:47:011211:49 һәм 16:47:011211:448 булган жир участоклары чигендә урнашкан 20 нче ноктага кадәр
20	1	20 нче ноктадан төньяк-көнчыгыш юнәлештә 83,76 метр ераклыктагы 1 нче ноктага кадәр

Татарстан Республикасы, Алабуга муниципаль районы, Яр буе урамы адресы  
буенча урнашкан «Собор мәйданы корылмасы», XVI – XIX гасырлар жирле  
(муниципаль) дәрежәдәге мәдәни мирас объекты территориясенә чикләренә  
характерлы (борылыш) нокталары таблицасы

№	Жирле координаталар системасында характерлы (борылыш) нокталарның координаталары (МСК-16)	
	X	Y
1	471889.48	2301529.10
2	471878.11	2301581.65
3	471868.59	2301625.66
4	471865.65	2301639.24
5	471855.32	2301687.00
6	471802.46	2301675.50
7	471813.45	2301625.36
8	471814.54	2301620.39
9	471803.42	2301618.20
10	471780.76	2301615.55
11	471764.33	2301613.76
12	471761.89	2301612.48
13	471758.73	2301609.44
14	471753.69	2301603.26
15	471758.65	2301529.81
16	471765.61	2301516.22
17	471765.84	2301505.57
18	471772.32	2301506.29
19	471805.96	2301511.35
20	471807.43	2301512.32
21	471856.13	2301522.12
22	471864.15	2301523.71
23	471882.28	2301527.57
1	471889.48	2301529.10