



ПРИКАЗ

12.08.2023

БОЕРЫК

№

382-П

Казан

Татарстан Республикасы, Алабуга муниципаль районы, Алабуга шәһәре, Тойминская урамы, 9 йорт адресы буенча урнашкан «Шәһәр училищесы бинасы», 1890 нче еллар төбәк дәрәжәсендәге мәдәни мирас объекты территориясенә чикләрен раслау турында

«Россия Федерациясе халыкларының мәдәни мирас объектлары (тарихи һәм мәдәни һәйкәлләре) турында» 2002 елның 25 июнендәге 73-ФЗ номерлы Федераль закон, «Татарстан Республикасында мәдәни мирас объектлары турында» 2005 елның 1 апрелдәге 60-ТРЗ номерлы Татарстан Республикасы Законы нигезендә төбәк әһәмияттәге мәдәни мирас объектларын һәм аларның территорияләрен махсус жайга салуның шәһәр төзелеше эшчәнлегенә объектларын буларак саклау һәм дөүләт саклавы максатларында б о е р а м:

1. Бу боерыкка кушымта нигезендә Татарстан Республикасы, Алабуга муниципаль районы, Алабуга шәһәре, Тойминская урамы, 9 йорт адресы буенча урнашкан «Шәһәр училищесы бинасы», 1890 нче еллар төбәк дәрәжәсендәге мәдәни мирас объекты территориясенә чикләрен расларга.

2. Мәдәни мирас объектларын исәпкә алу һәм шәһәр эшчәнлегенә бүлегенә Татарстан Республикасы, Алабуга муниципаль районы, Алабуга шәһәре, Тойминская урамы, 9 йорт адресы буенча урнашкан «Шәһәр училищесы бинасы», 1890 нче еллар төбәк әһәмияттәге мәдәни мирас объекты территориясенә чикләре турындагы мәгълүматларны Россия Федерациясе халыкларының мәдәни мирас объектларының (тарихи һәм мәдәни һәйкәлләренә) бердәм дөүләт реестрына һәм Бердәм күчәмсез милек дөүләт реестрына кертүне тәэмин итәргә.

3. Боерыкның үтәлешен контрольдә тотуны үз өстемә ала.

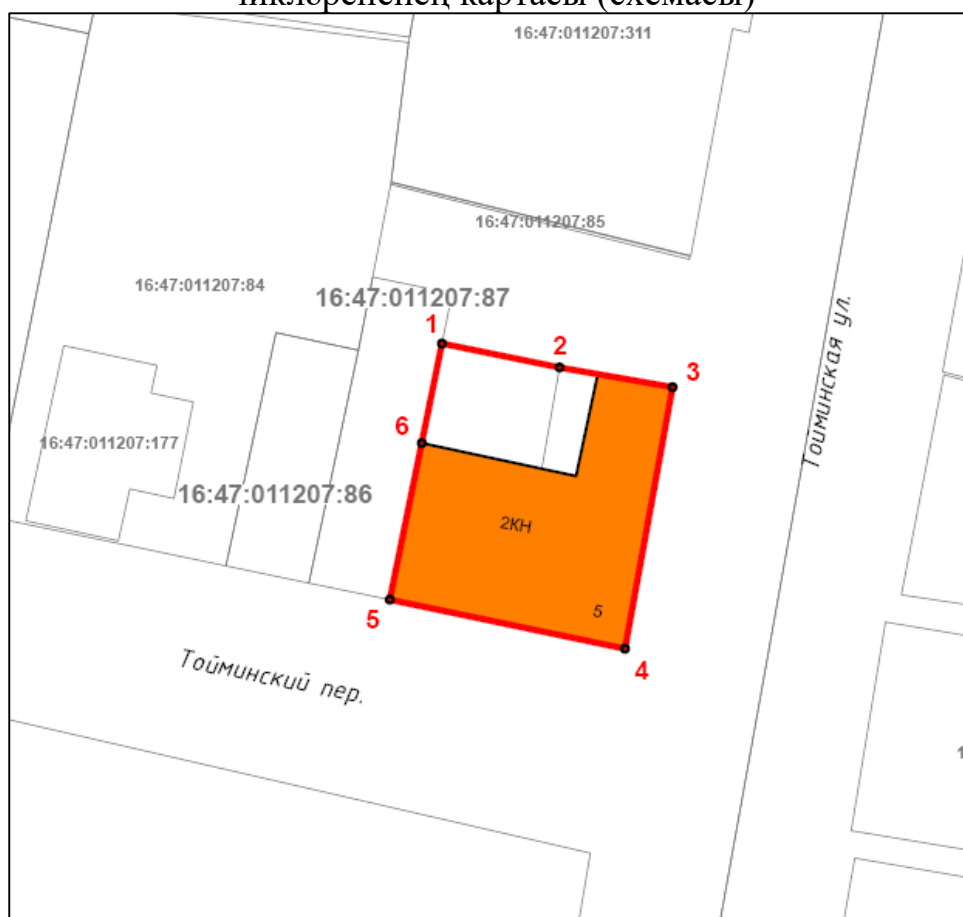
Рәис

И.Н. Гушин

Татарстан Республикасы мәдәни
мирас объектларын саклау
комитетының 2023 елның
12 августындагы 382-П
боерыгына кушымта




Татарстан Республикасы, Алабуга муниципаль районы, Алабуга шәһәре,
Тойминская урамы, 9 йорт адресы буенча урнашкан «Шәһәр училищесы бинасы»,
1890 нче еллар төбәк дәрәжәсендәге мәдәни мирас объекты
территориясенә чикләре

Татарстан Республикасы, Алабуга муниципаль районы, Алабуга шәһәре,
Тойминская урамы, 9 йорт адресы буенча урнашкан «Шәһәр училищесы бинасы»,
1890 нче еллар төбәк дәрәжәсендәге мәдәни мирас объекты территориясенә
чикләренә картасы (схемасы)



Масштаб 1:500

Кулланыла торган шартлы билгеләр һәм атамалар:

	- «Шәһәр училищесы бинасы», 1890 нче еллар мәдәни мирас объекты
	- мәдәни мирас объекты территориясе чиге
1 – 6	- мәдәни мирас объекты территориясе чигенә характерлы ноктасы номеры
	- әйләнә-тирәдәге корылмалар
16:47:011207:86	- жир кишәрлегенә кадастр номеры

Татарстан Республикасы, Алабуга муниципаль районы, Алабуга шәһәре, Тойминская урамы, 9 йорт адресы буенча урнашкан «Шәһәр училищесы бинасы», 1890 нче еллар төбәк дәрәжәсендәге мәдәни мирас объекты территориясенең чикләрененең картографик тасвирламасы

Татарстан Республикасы, Алабуга муниципаль районы, Алабуга шәһәре, Тойминская урамы, 9 йорт адресы буенча урнашкан «Шәһәр училищесы бинасы», 1890 нче еллар төбәк дәрәжәсендәге мәдәни мирас объекты территориясенең чикләре түбәндәгечә уза:

Чикне үтү		Чикне үтү тасвирламасы
ноктдан	ноктага кадәр	
1	3	квартал эчендәге территориядә урнашкан 1 нче ноктадан алып көньяк-көнчыгыш юнәлештә 19,19 метр ераклыкта Тойминская урамының кызыл линиясендә урнашкан 3 нче ноктага кадәр
3	4	3 нче ноктадан көньяк-көнбатыш юнәлештә 21,73 метр ераклыкта Тойминская һәм Тойминская тыкрыгы урамы киселешендә урнашкан 4 нче ноктага кадәр
4	5	4 нче ноктадан төньяк-көнбатыш юнәлештә 19,64 метр ераклыктагы ноктага кадәр, ул Тойминская тыкрыгы сызыгында урнашкан 5 нче ноктага кадәр
5	1	5 нче ноктадан төньяк-көнчыгыш юнәлештә 21,09 метр ераклыктагы 1 нче ноктага кадәр

Татарстан Республикасы, Алабуга муниципаль районы, Алабуга шәһәре, Тойминская урамы, 9 йорт адресы буенча урнашкан «Шәһәр училищесы бинасы», 1890 нче еллар төбәк дәрәжәсендәге мәдәни мирас объекты территориясенең чикләрененең характерлы (борылыш) нокталары таблицасы

№	Координаталарның жирле системасында нокта координаталары (МСК-16)	
	X	Y
1	472097.21	2302209.42
2	472095.25	2302219.04
3	472093.64	2302228.28
4	472072.26	2302224.39
5	472076.27	2302205.16
6	472089.07	2302207.77
1	472097.21	2302209.42