



ПРИКАЗ

12.08.2023

БОЕРЫК

№

381-П

Казан

Татарстан Республикасы, Алабуга муниципаль районы, Алабуга шәһәре, Казан урамы, 30 йорт, 30а йорт адресы буенча урнашкан «Сәүдәгәрләр утары», 1870 нче еллар төбәк дәрәжәсендәге мәдәни мирас объекты территориясенен чикләрен раслау турында

«Россия Федерациясе халыкларының мәдәни мирас объектлары (тарихи һәм мәдәни һәйкәлләре) турында» 2002 елның 25 июнендәге 73-ФЗ номерлы Федераль закон, «Татарстан Республикасында мәдәни мирас объектлары турында» 2005 елның 1 апрелендәге 60-ТРЗ номерлы Татарстан Республикасы Законы нигезендә төбәк әһәмияттәге мәдәни мирас объектларын һәм аларның территорияләрен махсус жайга салуның шәһәр төзелеше эшчәнлегенә объектлары буларак саклау һәм дәүләт саклавы максатларында б о е р а м:

1. Бу боерыкка кушымта нигезендә Татарстан Республикасы, Алабуга муниципаль районы, Алабуга шәһәре, Казан урамы, 30 йорт, 30а йорт адресы буенча урнашкан «Сәүдәгәрләр утары», 1870 нче еллар төбәк дәрәжәсендәге мәдәни мирас объекты территориясенен чикләрен расларга.

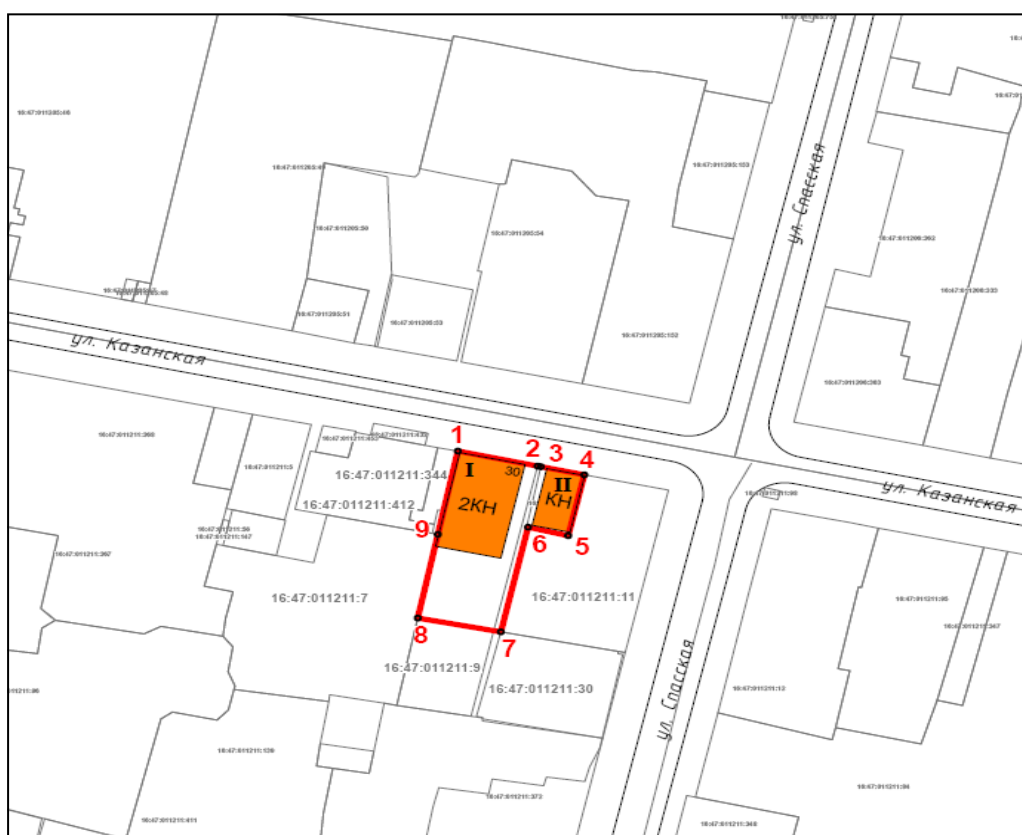
2. Мәдәни мирас объектларын исәпкә алу һәм шәһәр эшчәнлегенә бүлегенә Татарстан Республикасы, Алабуга муниципаль районы, Алабуга шәһәре, Казан урамы, 30 йорт, 30а йорт адресы буенча урнашкан «Сәүдәгәрләр утары», 1870 нче еллар төбәк әһәмияттәге мәдәни мирас объекты территориясенең чикләре турындагы мәгълүматларны Россия Федерациясе халыкларының мәдәни мирас объектларының (тарихи һәм мәдәни һәйкәлләренен) бердәм дәүләт реестрына һәм Бердәм күчәмсез милек дәүләт реестрына кертүне тәмин итәргә.

3. Боерыкның үтәлешен контрольдә тотуны үз өстемә ала.

Татарстан Республикасы мәдәни
мирас объектларын саклау
комитетының 2023 елның
12 августындагы 381-П
боерыгына кушымта




Татарстан Республикасы, Алабуга муниципаль районы, Алабуга шәһәре, Казан урамы, 30 йорт, 30а йорт адресы буенча урнашкан «Сәүдәгәрләр утары», 1870 нче еллар төбәк дәрәжәсендәге мәдәни мирас объекты территориясенең чикләре

Татарстан Республикасы, Алабуга муниципаль районы, Алабуга шәһәре, Казан урамы, 30 йорт, 30а йорт адресы буенча урнашкан «Сәүдәгәрләр утары», 1870 нче еллар төбәк дәрәжәсендәге мәдәни мирас объекты территориясенең чикләрененең картасы (схемасы)



Масштаб 1:1000

Кулланыла торган шартлы билгеләр һәм атамалар:

	<p>- «Сәүдәгәрләр утары» (ансамбль) мәдәни мирас объекты: I - «Табыш йорты» мәдәни мирас объекты (Казан ур., 30 йорт) II - «Сәүдә кибете» мәдәни мирас объекты (Казан ур., 30а йорт)</p>
	<p>-мәдәни мирас объекты территориясе чиге</p>
<p>1 – 9</p>	<p>- мәдәни мирас объекты территориясе чигенең характерлы ноктасы номеры</p>
	<p>- әйләнә-тирәдәге корылмалар</p>
<p>16:47:011211:7</p>	<p>- жир кишәрлегенең кадастр номеры</p>

Татарстан Республикасы, Алабуга муниципаль районы, Алабуга шәһәре, Казан урамы, 30 йорт, 30а йорт адресы буенча урнашкан «Сәүдәгәрләр утары», 1870 нче еллар төбәк дәрәжәсендәге мәдәни мирас объекты территориясенә чикләрененә картографик тасвирламасы

Татарстан Республикасы, Алабуга муниципаль районы, Алабуга шәһәре, Казан урамы, 30 йорт, 30а йорт адресы буенча урнашкан «Сәүдәгәрләр утары», 1870 нче еллар төбәк дәрәжәсендәге мәдәни мирас объекты территориясенә чикләре түбәндәгечә уза:

Чикне үтү		Чикне үтү тасвирламасы
ноктдан	ноктага кадәр	
1	4	Казан урамындагы кызыл линиядә урнашкан 1 нче ноктадан көньяк-көнчыгыш юнәлештә 26,02 метр ераклыкта кадәр, кадастр номеры 16:47:011211:11 булган жир биләмәсенә төньяк-көнбатыш чигендә урнашкан 4 нче ноктага кадәр
4	5	4 нче ноктадан көньяк-көнбатыш юнәлештә 14,92 метр ераклыкта квартал эчендәге территориядә урнашкан 5 нче ноктага кадәр
5	6	5 нче ноктадан төньяк-көнбатыш юнәлештә 8,31 метр ераклыкта кадәр, 16:47:011211:11 кадастр номеры булган жир кишәрлегенә төньяк-көнбатыш чиге буйлап урнашкан 6 нчы ноктага кадәр
6	7	6 нчы ноктадан көньяк-көнбатыш юнәлештә 25,64 метр ераклыкта квартал эчендәге территориядә урнашкан 7 нче ноктага кадәр
7	8	7 нче ноктадан төньяк-көнбатыш юнәлештә 17,02 метр ераклыкта 16:47:011211:9 кадастр номеры белән жир участогының көньяк-көнбатыш чигендә урнашкан 8 нче ноктага кадәр
8	1	8 нче ноктадан төньяк-көнчыгыш юнәлештә 40,75 метр ераклыктагы 1 нче ноктага кадәр

Татарстан Республикасы, Алабуга муниципаль районы, Алабуга шәһәре, Казан урамы, 30 йорт, 30а йорт адресы буенча урнашкан «Сәүдәгәрләр утары», 1870 нче еллар төбәк дәрәжәсендәге мәдәни мирас объекты территориясенең чикләрененең характерлы (борылыш) нокталары таблицасы

№	Координаталарның жирле системасында нокта координаталары (МСК-16)	
	X	Y
1	472074.07	2301597.23
2	472070.48	2301613.24
3	472070.34	2301613.89
4	472068.39	2301622.63
5	472053.83	2301619.39
6	472055.87	2301611.33
7	472030.82	2301605.87
8	472034.12	2301589.18
9	472054.14	2301593.22
1	472074.07	2301597.23