



ПРИКАЗ

15.08.2023

БОЕРЫК

№ 395-П

Казан

Татарстан Республикасы, Алабуга муниципаль районы, Алабуга шәһәре, Казан урамы, 1 йорт адресы буенча урнашкан «Шәһәр хастаханәсе», XIX гасырның беренче яртысы төбәк әһәмияттәге мәдәни мирас объекты территориясенә чикләрен раслау турында

«Россия Федерациясе халыкларының мәдәни мирас объектлары (тарихи һәм мәдәни һәйкәлләре) турында» 2002 елның 25 июнндәге 73-ФЗ номерлы Федераль закон, «Татарстан Республикасында мәдәни мирас объектлары турында» 2005 елның 1 апрелдәге 60-ТРЗ номерлы Татарстан Республикасы Законы нигезендә төбәк әһәмияттәге мәдәни мирас объектларын һәм аларның территорияләрен махсус жайга салуның шәһәр төзелеше эшчәнлегенә объектлары буларак саклау һәм дөүләт саклавы максатларында б о е р а м:

1. Бу боерыкка кушымта нигезендә, Татарстан Республикасы, Алабуга муниципаль районы, Алабуга шәһәре, Казан урамы, 1 йорт адресы буенча урнашкан «Шәһәр хастаханәсе», XIX гасырның беренче яртысы төбәк әһәмияттәге мәдәни мирас объекты территориясенә чикләрен расларга.

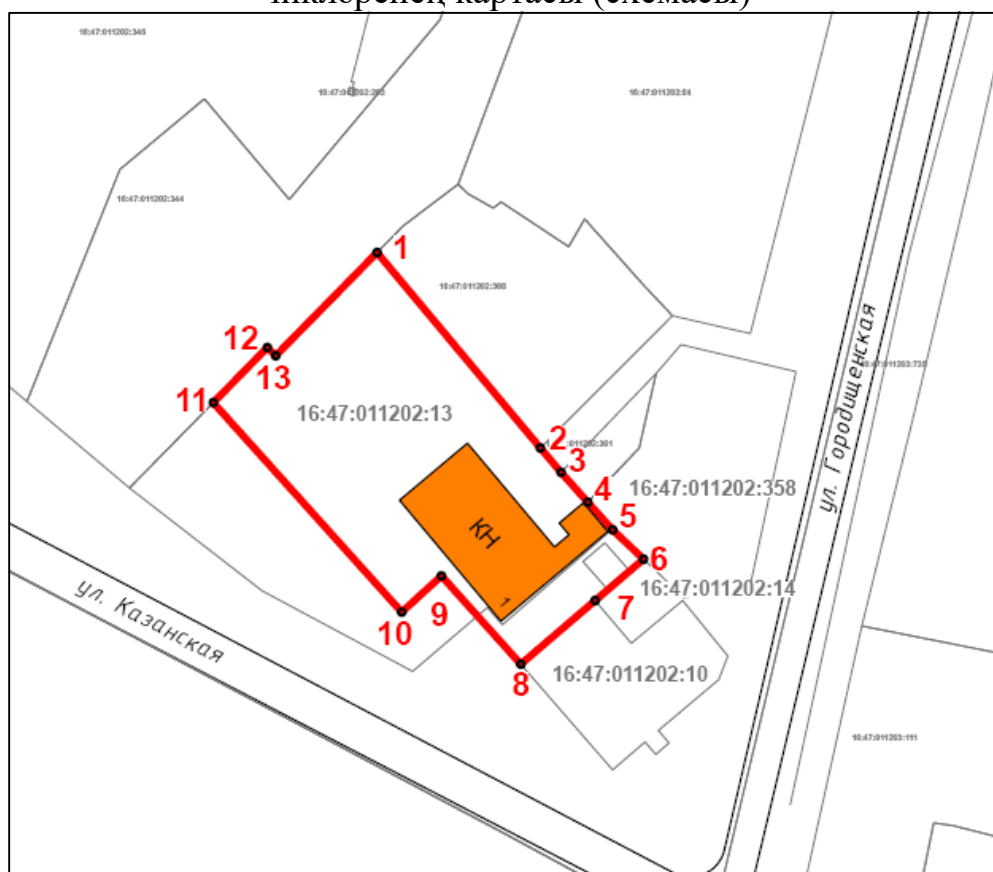
2. Мәдәни мирас объектларын исәпкә алу һәм шәһәр эшчәнлегенә бүлегенә Татарстан Республикасы, Алабуга муниципаль районы, Алабуга шәһәре, Казан урамы, 1 йорт адресы буенча урнашкан «Шәһәр хастаханәсе», XIX гасырның беренче яртысы төбәк әһәмияттәге мәдәни мирас объекты территориясә чикләре турындагы мәгълүматларны Россия Федерациясе халыкларының мәдәни мирас объектларының (тарихи һәм мәдәни һәйкәләренә) бердәм дөүләт реестрына һәм Бердәм күчәмсез милек дөүләт реестрына кертүне тәмин итәргә.

3. Боерыкның үтәләшен контрольдә тотуны үз өстемә алам.

Татарстан Республикасы мәдәни
мирас объектларын саклау
комитетының 2023 елның
15 августындагы 395-П
боерыгына кушымта




Татарстан Республикасы, Алабуга муниципаль районы, Алабуга шәһәре, Казан урамы, 1 йорт адресы буенча урнашкан «Шәһәр хастаханәсе», XIX гасырның беренче яртысы төбәк әһәмияттәге мәдәни мирас объекты
территориясенә чикләре

Татарстан Республикасы, Алабуга муниципаль районы, Алабуга шәһәре, Казан урамы, 1 йорт адресы буенча урнашкан «Шәһәр хастаханәсе», XIX гасырның беренче яртысы төбәк әһәмияттәге мәдәни мирас объекты территориясенә чикләренә картасы (схемасы)



Масштаб 1:1000

Кулланыла торган шартлы билгеләр һәм атамалар:

	- «Шәһәр хастаханәсе», XIX гасырның беренче яртысы мәдәни мирас объекты
	- мәдәни мирас объекты территориясе чиге
1 – 13	- - мәдәни мирас объекты территориясе чигенә характерлы ноктасы номеры
	- әйләнә-тирәдәге корылмалар
16:47:011202:13	- жир кишәрлегенә кадастр номеры

Татарстан Республикасы, Алабуга муниципаль районы, Алабуга шәһәре, Казан урамы, 1 йорт адресы буенча урнашкан «Шәһәр хастаханәсе», XIX гасырның беренче яртысы төбәк әһәмияттәге мәдәни мирас объекты территориясенә чикләренә картографик тасвирламасы

Татарстан Республикасы, Алабуга муниципаль районы, Алабуга шәһәре, Казан урамы, 1 йорт адресы буенча урнашкан «Шәһәр хастаханәсе», XIX гасырның беренче яртысы төбәк әһәмияттәге мәдәни мирас объекты территориясенә чикләре түбәндәгечә уза:

Чикне үтү		Чикне үтү тасвирламасы
ноктадан	ноктага кадәр	
1	6	кадастр номеры булган жир кишәрлегенә төньяк-көнбатыш чигендә урнашкан 1 нче ноктадан 16:47:011202:13, көньяк-көнчыгыш юнәлештә 69,32 метр ераклыкта квартал эчендәге территориядә урнашкан 6 нчы ноктага кадәр
6	8	6 нчы ноктадан көньяк-көнбатыш юнәлештә 27,55 метр ераклыкта квартал эчендәге территориядә урнашкан 8 нче ноктага кадәр
8	9	8 нче ноктадан төньяк-көнбатыш юнәлештә 20,25 метр ераклыкта квартал эчендәге территориядә урнашкан 9 нчы ноктага кадәр
9	10	9 нчы ноктадан көньяк-көнбатыш юнәлештә 9,17 метр ераклыкта квартал эчендәге территориядә урнашкан 10 нчы ноктага кадәр
10	11	10 нчы ноктадан төньяк-көнбатыш юнәлештә 48,06 метр ераклыкта квартал эчендәге территориядә урнашкан 11 нче ноктага кадәр
11	1	11 нче ноктадан төньяк-көнчыгыш юнәлештә 24,66 метр ераклыктагы 1 нче ноктага кадәр

Татарстан Республикасы, Алабуга муниципаль районы, Алабуга шәһәре, Казан урамы, 1 йорт адресы буенча урнашкан «Шәһәр хастаханәсе», XIX гасырның беренче яртысы төбәк әһәмияттәге мәдәни мирас объекты территориясенен чикләренен характерлы (борылыш) нокталары таблицасы

№	Жирле координаталар системасында характерлы (борылыш) нокталарның координаталары (МСК-16)	
	X	Y
1	472326.83	2300982.89
2	472293.50	2301010.75
3	472289.35	2301014.27
4	472284.25	2301018.83
5	472279.55	2301023.07
6	472274.54	2301028.35
7	472267.48	2301020.09
8	472256.63	2301007.41
9	472271.69	2300993.87
10	472265.50	2300987.10
11	472301.23	2300954.95
12	472310.63	2300964.18
13	472309.23	2300965.61
1	472326.83	2300982.89