



**ПРИКАЗ**

10.08.2023

**БОЕРЫК**

№

366-П

Казан

Татарстан Республикасы, Алабуга муниципаль районы, Алабуга шәһәре, Казан урамы, 35-37 йорт адресы буенча урнашкан «Ике кибетле сәүдә йорты (ике йорт)», XIX гасырның ахыры – XX гасыр башы төбәк әһәмияттәге мәдәни мирас объекты территориясе чикләрен раслау турында

2002 елның 25 июнендәге 73-ФЗ номерлы Федераль закон нигезендә «Россия Федерациясе халыкларының мәдәни мирас объектлары (тарих һәм мәдәният һәйкәлләре) турында» 2005 елның 1 апрелендәге 60-ТРЗ номерлы Татарстан Республикасы Законы, «Татарстан Республикасында мәдәни мирас объектлары турында» 2005 елның 1 апрелендәге 60-ТРЗ номерлы Татарстан Республикасы Законы белән, төбәк әһәмияттәге мәдәни мирас объектларын һәм аларның территорияләрен махсус жайга салу шәһәр төзелеше эшчәнлегенә объектларын буларак саклап калу һәм дөүләт саклавы максатларында, б о е р а м:

1. Бу боерыкка кушымта нигезендә, Татарстан Республикасы, Алабуга муниципаль районы, Алабуга шәһәре Казан урамы, 35-37 йорт адресы буенча урнашкан «Ике кибетле сәүдә йорты (ике йорт)», XIX гасырның ахыры – XX гасыр башы төбәк әһәмияттәге мәдәни мирас объектынның чикләрен расларга.

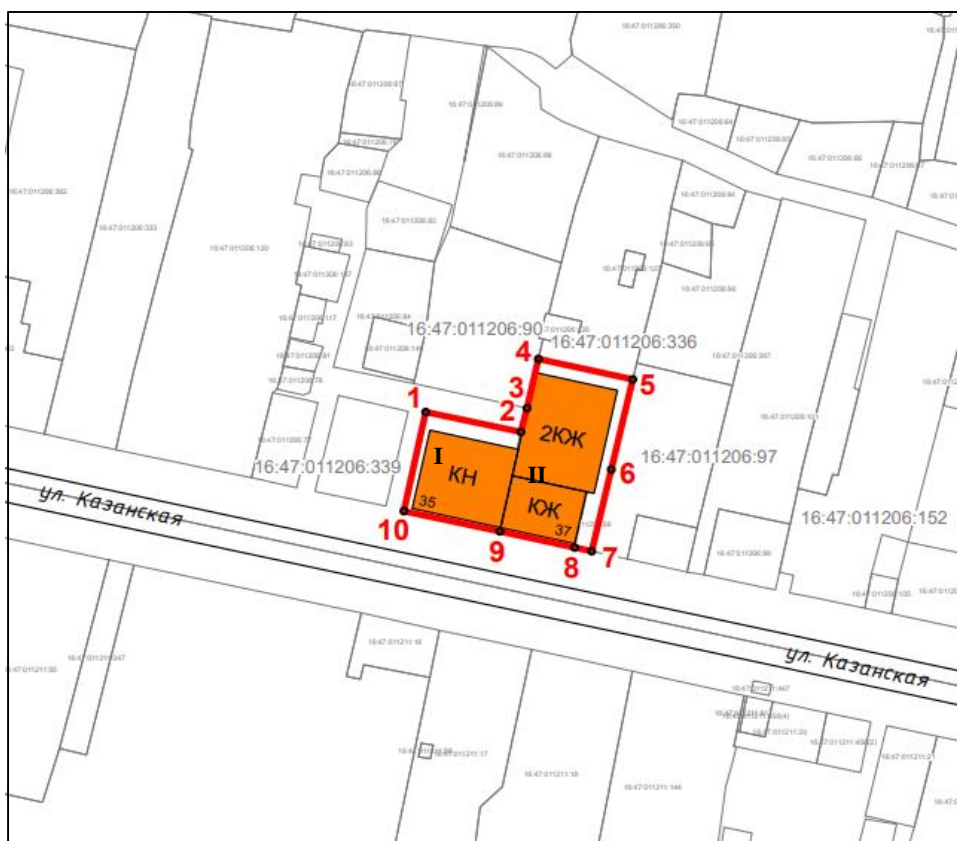
2. Мәдәни мирас объектларын исәпкә алу һәм шәһәр эшчәнлегенә бүлегенә Татарстан Республикасы, Алабуга муниципаль районы, Алабуга шәһәре, Казан урамы, 35-37 йорт адресы буенча урнашкан «Ике кибетле сәүдә йорты (ике йорт)», XIX гасырның ахыры – XX гасыр башы төбәк әһәмияттәге мәдәни мирас объекты территориясе чикләре турындагы мәгълүматларны Россия Федерациясе халыкларының мәдәни мирас объектларының (тарихи һәм мәдәни һәйкәләренен) бердәм дөүләт реестрына һәм Бердәм күчемсез милек дөүләт реестрына кертүне тәмин итәргә.

3. Боерыкның үтәлешен контрольдә тотуны үз өстемә ала.

Татарстан Республикасы мәдәни  
мирас объектларын саклау  
комитетының 2023 елның  
10 августындагы 366-П  
боерыгына кушымта




Татарстан Республикасы, Алабуга муниципаль районы, Алабуга шәһәре Казан урамы, 35-37 йорт адресы буенча урнашкан «Ике кибетле сәүдә йорты (ике йорт)», XIX гасырның ахыры – XX гасыр башы төбәк әһәмияттәге мәдәни мирас объекты  
**территориясенә чикләре**

Татарстан Республикасы, Алабуга муниципаль районы, Алабуга шәһәре Казан урамы, 35-37 йорт адресы буенча урнашкан «Ике кибетле сәүдә йорты (ике йорт)», XIX гасырның ахыры – XX гасыр башы төбәк әһәмияттәге мәдәни мирас объекты  
территориясенә чикләренә картасы (схемасы)



Масштаб 1:1000

Кулланыла торган шартлы билгеләр һәм атамалар:

	<p>- «Ике кибетле сәүдә йорты (ике йорт)» (ансамбль): I - «Кибет» мәдәни мирас объекты (Казан урамы, 35 йорт) II - «Кибет» мәдәни мирас объекты (Казан урамы, 37 й)</p>
	<p>- мәдәни мирас объекты территориясә чиге</p>
<p><b>1 – 10</b></p>	<p>- мәдәни мирас объекты территориясә чигенә характерлы ноктасы номеры</p>
	<p>- әйләнә-тирәдәге төзелеш</p>
<p>16:47:011206:90</p>	<p>- жир кишәрлегенә кадастр номеры</p>

Татарстан Республикасы, Алабуга муниципаль районы, Алабуга шәһәре Казан урамы, 35-37 йорт адресы буенча урнашкан «Ике кибетле сәүдә йорты (ике йорт)», XIX гасырның ахыры – XX гасыр башы төбәк әһәмияттәге мәдәни мирас объекты территориясенә чикләренә картографик тасвирламасы

Татарстан Республикасы, Алабуга муниципаль районы, Алабуга шәһәре Казан урамы, 35-37 йорт адресы буенча урнашкан «Ике кибетле сәүдә йорты (ике йорт)», XIX гасырның ахыры – XX гасыр башы төбәк әһәмияттәге мәдәни мирас объекты территориясенә чикләре түбәндәгечә уза:

Чикне үтү		Чикне үтү тасвирламасы
ноктдан	ноктага кадәр	
1	2	кадастр номеры 16:47:011206:91 булган жир кишәрлегенә төньяк-көнбатыш чигендә урнашкан 1 нче ноктадан көньяк-көнчыгыш юнәлештә квартал эчендәге территориядә урнашкан 2 нче ноктага кадәр
2	4	2 нче ноктадан төньяк-көнчыгыш юнәлештә квартал эчендәге территориядә урнашкан 4 нче ноктага кадәр 14,55 метр ераклыкта
4	5	4 нче ноктадан көньяк-көнчыгыш юнәлештә 18,33 метр ераклыкта кадәр, кадастр номерлары 16:47:011206:336 һәм 16:47:011206:97 булган жир участкалары чигендә урнашкан 5 нче ноктага кадәр
5	7	5 нче ноктадан көньяк-көнбатыш юнәлештә 34,22 метр ераклыкта Казан урамындагы кызыл линиядә урнашкан 7 нче ноктага кадәр
7	10	7 нче ноктадан төньяк-көнбатыш юнәлештә 36,44 метр ераклыктагы Казан урамындагы кызыл линия буенча 10 нчы ноктага кадәр
10	1	10 нчы ноктадан төньяк-көнчыгыш юнәлештә 19,66 метр ераклыктагы 1 нче ноктага кадәр

Татарстан Республикасы, Алабуга муниципаль районы, Алабуга шәһәре Казан урамы, 35-37 йорт адресы буенча урнашкан «Ике кибетле сәүдә йорты (ике йорт)», XIX гасырның ахыры – XX гасыр башы төбәк әһәмияттәге мәдәни мирас объекты территориясенә чикләренә характерлы (борылыш) нокталары таблицасы

№	Жирле координаталар системасында характерлы (борылыш) нокталарның координаталары (МСК-16)	
	X	Y
1	472079.72	2301762.86
2	472075.85	2301780.90
3	472080.47	2301782.07
4	472090.01	2301784.21
5	472086.04	2301802.11
6	472068.57	2301798.03
7	472052.72	2301794.33
8	472053.44	2301791.07
9	472056.57	2301776.90
10	472060.50	2301758.73
1	472079.72	2301762.86