



ПРИКАЗ

10.08.2023

БОЕРЫК

№

363-П

Казан

Татарстан Республикасы, Алабуга муниципаль районы, Алабуга шәһәре, Спас урамы, 5 йорт адресы буенча урнашкан «Коймалы Баутин торак йорты», XIX гасыр ахыры – XX гасыр башы төбәк әһәмияттәге мәдәни мирас территориясе чикләрен раслау турында

2002 елның 25 июнендәге 73-ФЗ номерлы Федераль закон нигезендә «Россия Федерациясе халыкларының мәдәни мирас объектлары (тарих һәм мәдәният һәйкәлләре) турында» 2005 елның 1 апрелендәге 60-ТРЗ номерлы Татарстан Республикасы Законы, «Татарстан Республикасында мәдәни мирас объектлары турында» 2005 елның 1 апрелендәге 60-ТРЗ номерлы Татарстан Республикасы Законы белән, төбәк әһәмияттәге мәдәни мирас объектларын һәм аларның территорияләрен махсус жайга салу шәһәр төзелеше эшчәнлегенә объектлары буларак саклап калу һәм дәүләт саклавы максатларында, б о е р а м:

1. Бу боерыкка кушымта нигезендә, Татарстан Республикасы, Алабуга муниципаль районы, Алабуга шәһәре, Спас урамы, 5 йорт адресы буенча урнашкан «Коймалы Баутин торак йорты», XIX гасыр ахыры – XX гасыр башы төбәк әһәмияттәге мәдәни мирас объектынның чикләрен расларга.

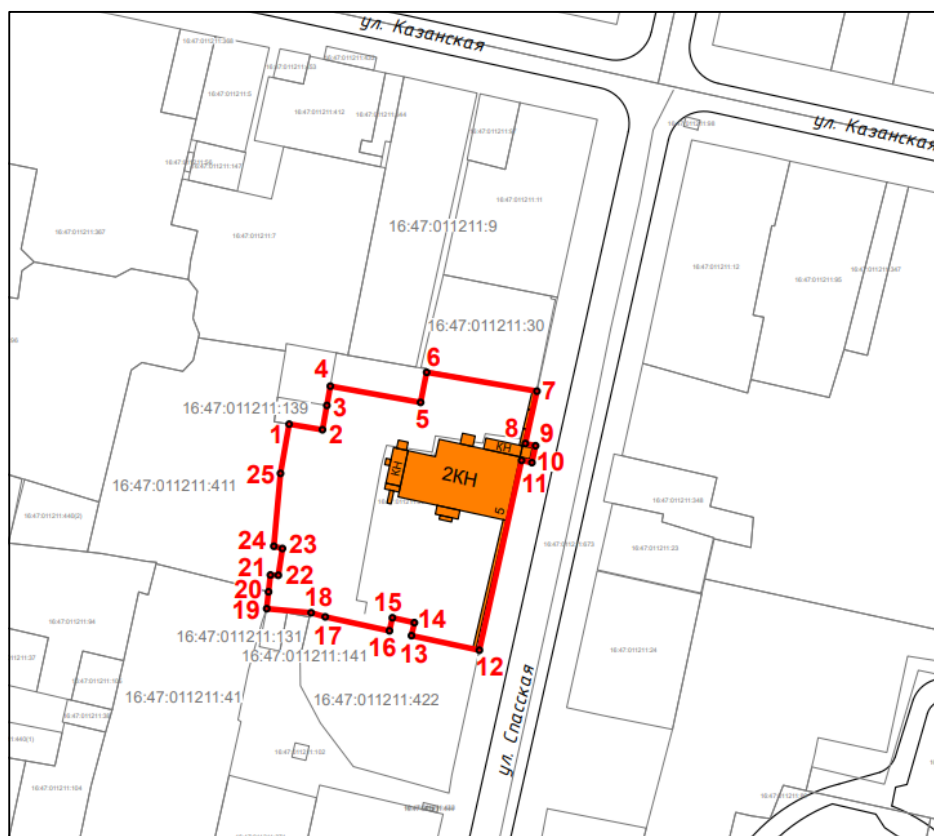
2. Мәдәни мирас объектларын исәпкә алу һәм шәһәр эшчәнлегенә бүлегенә Татарстан Республикасы, Алабуга муниципаль районы, Алабуга шәһәре, Спас урамы, 5 йорт адресы буенча урнашкан «Коймалы Баутин торак йорты», XIX гасыр ахыры – XX гасыр башы төбәк әһәмияттәге мәдәни мирас объектын территориясе чикләре турындагы мәгълүматларны Россия Федерациясе халыкларының мәдәни мирас объектларының (тарихи һәм мәдәни һәйкәләренен) бердәм дәүләт реестрына һәм Бердәм күчемсез милек дәүләт реестрына кертүне тәмин итәргә.

3. Боерыкның үтәлешен контрольдә тотуны үз өстемә ала.

Татарстан Республикасы мәдәни
мирас объектларын саклау
комитетының 2023 елның
10 августындагы 363-П
боерыгына кушымта




Татарстан Республикасы, Алабуга муниципаль районы, Алабуга шәһәре, Спас
урамы, 5 йорт адресы буенча урнашкан «Коймалы Баутин торак йорты»,
XIX гасыр ахыры – XX гасыр башы төбәк әһәмияттәге мәдәни мирас объекты
территориясе чикләре

Татарстан Республикасы, Алабуга муниципаль районы, Алабуга шәһәре, Спас
урамы, 5 йорт адресы буенча урнашкан «Коймалы Баутин торак йорты»,
XIX гасыр ахыры – XX гасыр башы төбәк әһәмияттәге мәдәни мирас объекты
территориясе чикләренең картасы (схемасы)



Масштаб 1:1000

Кулланыла торган шартлы билгеләр һәм атамалар:

| | |
|---|--|
|  | - «Коймалы Баутин торак йорты», XIX гасыр ахыры – XX гасыр башы мәдәни мирас объекты |
|  | - мәдәни мирас объекты территориясе чиге |
| 1 – 25 | - мәдәни мирас объекты территориясе чигенең характерлы ноктасы номеры |
|  | - әйләнә-тирәдәге төзелеш |
| 16:47:011211:411 | - жир кишәрлегенең кадастр номеры |

Татарстан Республикасы, Алабуга муниципаль районы, Алабуга шәһәре, Спас урамы, 5 йорт адресы буенча урнашкан «Коймалы Баутин торак йорты», XIX гасыр ахыры – XX гасыр башы төбәк әһәмияттәге мәдәни мирас объекты территориясе чикләренәң картографик тасвирламасы

Татарстан Республикасы, Алабуга муниципаль районы, Алабуга шәһәре, Спас урамы, 5 йорт адресы буенча урнашкан «Коймалы Баутин торак йорты», XIX гасыр ахыры – XX гасыр башы төбәк әһәмияттәге мәдәни мирас объекты территориясе чикләре түбәндәгечә уза:

| Чикне үтү | | Чикне үтү тасвирламасы |
|-----------|---------------|---|
| ноктадан | ноктага кадәр | |
| 1 | 2 | квартал эчендәге территориядә урнашкан 1 нче ноктадан алып көньяк-көнчыгыш юнәлештә 7,39 метр ераклыкта кадәр, кадастр номеры 16:47:011211:139 булган жир кишәрлегенәң көньяк-көнчыгыш чигендә урнашкан 2 нче ноктага кадәр |
| 2 | 4 | 2 нче ноктадан төньяк-көнчыгыш юнәлештә 9,32 метр ераклыкта квартал эчендәге территориядә урнашкан 4 нче ноктага кадәр |
| 4 | 5 | 4 нче ноктадан көньяк-көнчыгыш юнәлештә 20,06 метр ераклыкта квартал эчендәге территориядә урнашкан 5 нче ноктага кадәр |
| 5 | 6 | 5 нче ноктадан төньяк-көнчыгыш юнәлештә 6,72 метр ераклыктагы жир биләмәсенәң көньяк-көнбатыш чигендә урнашкан 6 нчы ноктага кадәр, кадастр номеры 16:47:011211:30 |
| 6 | 7 | 6 нчы ноктадан төньяк-көнчыгыш юнәлештә 24,48 метр ераклыкта Спас урамындагы кызыл линиядә урнашкан 7 нче ноктага кадәр |
| 7 | 12 | 7 нче ноктадан көньяк-көнбатыш юнәлештә 57,97 метр ераклыктагы жир кишәрлегенәң төньяк-көнчыгыш чигендә урнашкан 16:47:011211:422 кадастр номеры белән 12 нче ноктага кадәр |
| 12 | 19 | 12 нче ноктадан төньяк-көнбатыш юнәлештә 47,48 метр ераклыкта жир кишәрлегенәң төньяк-көнчыгыш чигендә урнашкан 19 нчы ноктага кадәр 16:47:011211:131 кадастр номеры белән |
| 19 | 1 | 19 нчы ноктадан төньяк-көнбатыш юнәлештә 39,60 метр ераклыкта 1 нче ноктага кадәр |

Татарстан Республикасы, Алабуга муниципаль районы, Алабуга шәһәре, Спас урамы, 5 йорт адресы буенча урнашкан «Коймалы Баутин торак йорты», XIX гасыр ахыры – XX гасыр башы төбәк әһәмияттәге мәдәни мирас объекты территориясе чикләренәң характерлы (борылыш) нокталары таблицасы

| № | Жирле координаталар системасында характерлы (борылыш) нокталарның координаталары (МСК-16) | |
|----|---|------------|
| | X | Y |
| 1 | 471998.20 | 2301572.12 |
| 2 | 471996.97 | 2301579.41 |
| 3 | 472002.28 | 2301580.37 |
| 4 | 472006.50 | 2301581.13 |
| 5 | 472002.94 | 2301600.87 |
| 6 | 472009.52 | 2301602.19 |
| 7 | 472005.40 | 2301626.32 |
| 8 | 471993.97 | 2301623.77 |
| 9 | 471993.48 | 2301626.02 |
| 10 | 471989.79 | 2301625.22 |
| 11 | 471990.28 | 2301622.95 |
| 12 | 471948.82 | 2301613.72 |
| 13 | 471952.01 | 2301598.87 |
| 14 | 471954.84 | 2301599.52 |
| 15 | 471955.92 | 2301594.70 |
| 16 | 471953.06 | 2301594.06 |
| 17 | 471956.11 | 2301580.02 |
| 18 | 471957.01 | 2301576.93 |
| 19 | 471957.89 | 2301567.21 |
| 20 | 471961.58 | 2301567.61 |
| 21 | 471965.26 | 2301568.02 |
| 22 | 471965.19 | 2301569.75 |
| 23 | 471971.04 | 2301570.66 |
| 24 | 471971.53 | 2301568.77 |
| 25 | 471987.44 | 2301570.23 |
| 1 | 471998.20 | 2301572.12 |