СОВЕТ
АРСКОГО МУНИЦИПАЛЬНОГО РАЙОНА
РЕСПУБЛИКА ТАТАРСТАН
площадь Советская, д.14, г.Арск, 422000

ТАТАРСТАН РЕСПУБЛИКАСЫ
АРЧА МУНИЦИПАЛЬ РАЙОНЫ
СОВЕТЫ
Совет мәйданы, 14 нче йорт, Арча шәһәре, 422000

Тел. (84366)3-11-33, факс (84366)3-01-33, 3-14-33. E-mail: archa@tatar.ru. www.arsk.tatarstan.ru

Арча район Советы
КАРАРЫ

« 25 » август 2023 ел **№ 230**

Татарстан Республикасы Арча муниципаль районының территориаль планлаштыру схемасына авыл җирлекләре чикләрендә урнашкан торак пунктлар чикләре турында белешмәләр өстәү өлешендә үзгәрешләр кертү хакында

Россия Федерациясе Шәһәр төзелеше кодексының 9, 20, 21 статьялары, «Россия Федерациясе җирле үзидарәсен оештыруның гомуми принциплары турында» 2003 елның 06 октябрендәге 131-ФЗ номерлы Федераль закон, Арча муниципаль районы уставы, Татарстан Республикасы Министрлар Кабинеты белән килештерелгән 17.07.2023 №10-53/8570 Татарстан Республикасы Арча муниципаль районының территориаль планлаштыру схемасына (кушымталар нигезендә) үзгәрешләр кертү проектына уңай бәяләмә нигезендә, Татарстан Республикасы Арча район Советы карар бирде:

1. «Арча муниципаль районының территориаль планлаштыру схемасын раслау турында» Арча район Советының 2012 елның 14 декабрендәге 178 номерлы карары белән расланган, аларга карата генераль планны әзерләү зарурлыгы булмау турында карар кабул ителгән (13.07.2022 № 161 үзгәрешләре белән) Татарстан Республикасы Арча муниципаль районының территориаль планлаштыру схемасына авыл җирлекләрендә урнашкан торак пунктларның чикләре турында белешмәләр өстәү өлешендә үзгәрешләр кертергә:

1) Апаз авыл җирлеге чикләрендә урнашкан Апаз авылы, Каратай авылы, Кызыл Игенче авылы, Мирҗәм авылы, Пөшәңгәр авылы, Хәсәншәех авылы;

2) Яңа Кенәр авыл җирлеге чикләрендә урнашкан Яңа Кенәр авылы, Байкал авылы, Югары Оры авылы, Кызыл Яр авылы, Кече Әтнә авылы, Түбән Оры авылы, Яңа Сәрдә авылы, Яңа Ашыт авылы, Сөрде авылы, Шура авылы, Шурабаш авылы;

3)Яңа Кырлай авыл җирлеге чикләрендә урнашкан Яңа Кырлай авылы, Югары Бирәзә авылы, Иске Йорт авылы, Күкчә -Бирәзә авылы, Яңа Иябаш авылы, Пионер авылы, Өчиле авлы, Чиканас авылы;

4) Кәче авыл җирлеге чикләрендә урнашкан Кәче авылы, Абҗабар авылы, Чулпан авылы, Якты Көн авылы;

5) Наласа авыл җирлеге чикләрендә урнашкан Наласа авылы;

6) Яңа Кишет авыл җирлеге чикләрендә урнашкан Яңа Кишет авылы, Кышкар авылы, Симетбаш авылы;

7) Урта Аты авылы чикләрендә урнашкан Түбән Аты авылы, Урта Сәрдә авылы;

8)Ташкичү авыл җирлеге чикләрендә урнашкан Ашытбаш авылы, Акчишмә авылы, Кысна авылы, Иске Кенәр авылы;

9) Утар Аты авыл җирлеге чикләрендә урнашкан Кушлавыч авылы.

2. Әлеге карарны Татарстан Республикасы хокукый мәгълүмат рәсми порталында (http:pravo.tatarstan.ru) бастырып чыгарырга һәм Арча муниципаль районының рәсми сайтында (http:arsk.tatarstan.ru) урнаштыру юлы белән халыкка җиткерергә.

3. Әлеге карарның үтәлешен тикшереп торуны Арча район Советының икътисади үсеш, авыл хуҗалыгы, әйләнә-тирә мохитне саклау һәм территорияне төзекләндерү мәсьәләләре буенча даими комиссиясенә йөкләргә.

Арча муниципаль районы башлыгы,
Арча район Советы рәисе И.Г.Нуриев

Татарстан Республикасы дәүләт унитар предприятиесе
Баш территориаль проект-тикшеренү, фәнни-җитештерү
фирмасы ТАТИНВЕСТАНПРОЕКТ

5247 заказ

Проект

Арча муниципаль районының территориаль планлаштыру схемасы

ТОМ

ТЕКСТ МАТЕРИАЛЛАРЫ

Генераль директор — А.А.Хөснетдинов

Генераль директорның беренче урынбасары, баш инженер — Закиров Д.И.

Фирманың баш архитекторы — Әсәдуллин И.Ш.

АПМ-5 башлыгы — Романова И.Ю.

Проектның баш архитекторы — Маржохова Л.Б.

КАЗАН 2011

«Татарстан Республикасы пространство мәгълүматлары фонды» дәүләт бюджет учреждениесе

Генераль планны әзерләү кирәклеге булмау турында карар кабул ителгән авыл җирлекләре чикләренә Татарстан Республикасы Арча муниципаль районының территориаль планлаштыру схемасына авыл җирлекләре чигендә урнашкан торак пунктлар чикләре турында белешмәләр өстәү өлешендә үзгәрешләр кертү

Директор А.Н. Усманов

Идарә башлыгы Логашин А.В.

Проектны башкаручы Добрынина Т.Н.

Казан 2023

«Татарстан Республикасы пространство мәгълүматлары фонды» Дәүләт бюджет учреждениесе тарафыннан кертелгән үзгәрешләр исемлеге

1 том:

1. "Арча муниципаль районы җирләренең чикләрен үзгәртү. Арча муниципаль районының җир чикләрен үзгәртү буенча чаралар" 3.11 пунктның 3 бүлегенә "Арча муниципаль районының территориаль планлаштыру буенча чаралар исемлеге" 3.11.2 пункт өстәргә: авыл җирлекләренең торак пунктлары чикләре билгеләнү сәбәпле, аларга карата генераль планнар әзерләү кирәкмәгән торак пунктларның җир мәйданнарын үзгәртү (Апаз авылы, Каратай авылы, Кызыл Игенче, Мирҗәм, Пөшәңгәр авылы, Хәсәншәех авылы, Яңа Кенәр авылы, Байкал авылы, Югары Оры авылы, Кызыл Яр авылы, Кече Әтнә авылы, Түбән Оры авылы, Яңа Сәрдә авылы, Яңа Ашыт авылы, Сөрде авылы, Шура авылы, Шурабаш авылы, Яңа Кырлай авылы, Югары Бирәзә авылы, Иске Йорт, Күкчә- Бирәзә авылы, Яңа Иябаш авылы, Пионер авылы, Өчиле авылы, Чиканас авылы, Кәче авылы, Абҗабар авылы, Чулпан авылы, Якты-Көн авылы, Наласа авылы, Яңа Кишет авылы, Кышкар авылы, Симетбаш авылы, Түбән Аты авылы, Урта Сәрдә авылы, Ашытбаш авылы, Акчишмә авылы, Кысна авылы, Иске Кенәр авылы, Кушлавыч авылы)

2 том, 2 китап:

1. 3.4.1 пунктчасында «Арча муниципаль районының 2035 елга кадәр үсеш юнәлешләре» 3 бүлегендә «Торак инфраструктурасын үстерү. Территориаль планлаштыру чараларын җайга салу» ярдәмче программасында торак пунктларның мәйданнары (Апаз авылы, Каратай авылы, Мирҗәм авылы, Пөшәңгәр авылы) үзгәртелде.

Арча муниципаль районының Хәсәншәех авылы, Яңа Кенәр авылы, Байкал авылы, Югары Оры авылы, Кызыл Яр авылы, Түбән Ура авылы, Яңа Сәрдә авылы, Яңа Ашыт авылы, Сөрде авылы, Шура авылы, Шурабаш авылы, Яңа Кырлай авылы, Яңа Иябаш авылы, Пионер авылы, Өчиле авылы, Югары Бирәзә, Иске Йорт, Күкчә-Бирәзә авылы, Чиканас авылы, Кәче авылы, Чулпан авылы, Якты-Көн авылы, Наласа авылы, Яңа Кишет авылы, Кышкар авылы, Түбән Аты авылы, Урта Сәрдә авылы, Ашытбаш авылы, Акчишмә авылы, Кысна авылында, Иске Кенәр авылы, Кушлавыч авылында әлеге үзгәрешләрнең нигезле булуы күрсәтелде.

Эчтәлек

Кереш..... 7

1. Арча муниципаль районының территориаль планлаштыру схемасының максатлары һәм бурычлары ....

2. Арча муниципаль районы турында гомуми мәгълүматлар 18

3. Арча муниципаль районының территориаль планлаштыру чаралары исемлеге ....

3.1. Территориянең пространство үсеше 24

3.2. Халык саны фаразы 34

3.3. Сәнәгать җитештерүен үстерү чаралары 39

3.4. Агросәнәгать комплексын үстерү чаралары 43

3.5. Урман комплексын үстерү чаралары 45

3.6. Социаль инфраструктураны үстерү чаралары 52

3.6.1. Торак инфраструктурасын үстерү чаралары 52

3.6.2. Мәгариф системасын үстерү чаралары 67

3.6.3. Сәламәтлек саклау системасын үстерү чаралары 78

3.6.4. Социаль яклау учреждениеләрен үстерү 83

3.6.5. Мәдәният һәм сәнгать учреждениеләрен үстерү чаралары..... 85

3.6.6. Физкультура һәм спорт учреждениеләрен үстерү

3.6.7. Сәүдә һәм көнкүреш хезмәте күрсәтү предприятиеләрен үстерү 102

3.6.8. Элемтә предприятиеләрен үстерү 112

3.6.9. Коммуналь хезмәт күрсәтү объектларын үстерү 114

3.6.10. Хокук тәртибен саклау объектларын үстерү 114

3.7. Тарихи-мәдәни мирасны үстерү һәм саклау чаралары 115

3.8. Туристлык-рекреация системасын үстерү чаралары ..... 119 3.9. Транспорт-коммуникация инфраструктурасын үстерү чаралары
..... 145
3.9.1. Автомобиль юлларын үстерү чаралары 145
3.9.1.1. Региональ әһәмияттәге автомобиль юлларын үстерү 145
3.9.1.2. Җирле әһәмияттәге автомобиль юлларын үстерү..... 146
3.9.1.3. Юл буе сервисын үстерү ..... 174 ...
3.9.2.Тимер юл транспортын үстерү..... 177
3.9.3.Торба үткәргеч транспортны үстерү 177
3.10. Экологик вәзгыятьне оптимальләштерү чаралары 178
3.8.1.Территориядән файдалануның махсус шартлары булган зоналарны оештыру . 179
3.10.2. Атмосфера һавасын саклау чаралары 180
3.10.3. Су ресурсларын саклау һәм алардан нәтиҗәле файдалану чаралары
..... 182
3.10.4. Җир фондын саклау һәм территорияне инженер яклау чаралары
..... 184
3.10.5. Калдыклар белән эш итү системасын үстерү чаралары 186
3.10.6. Физик факторлардан саклану чаралары ..... 189 3.10.7.
3.10.7.Территориянең табигый-экологик каркасы системасын формалаштыру
..... 190
3.10.8. Хайваннар дөньясын саклау чаралары 193

Махсус сакланылучы табигать территорияләрен саклау чаралары
Халыкның медик-экологик иминлеген тәэмин итү.... 194
3.11. Арча муниципаль районы җирләре чикләрен үзгәртү чаралары
2035 елга кадәр Арча муниципаль районының җир фондын җир категориясе буенча бүлү
3.11.1. Арча муниципаль районы җирләре чикләрен үзгәртү...
3.8.1.1. Авыл хуҗалыгы билгеләнешендәге җирләрнең мәйданын үзгәртү . 207
3.8.1.2. Урман фонды җирләренең мәйданнарын үзгәртү 209
4. Территориядән файдалануның махсус шартлары булган зоналар 214
4.1. Санитар-сак зоналары 214
4.1.1.Җитештерү һәм авыл хуҗалыгы предприятиеләре...
4.1.2.Федераль һәм региональ әһәмияттәге автомагистральләр..... 216
4.1.3.Үләт базлары..... 217
4.1.4.Магистраль торбаүткәргечләр..... 218
4.2. Саклагыч зоналар 219
4.2.1.Су саклау зоналары 219
4.2.2.Җир өсте һәм җир асты чыганакларының санитар- сак зоналары

..... 219 4.2.3. Урманнар..... 224
4.2.4. Махсус сакланылучы табигать территорияләре 226
4.2.5. Файдалы казылмалар ятмалары 229
4.2.6. Табигый шартлар буенча шәһәр төзелеше эшчәнлеген чикләү .....
4.2.7. Сугарыла торган авыл хуҗалыгы җирләре..... 231
5. Техник-икътисади күрсәткечләр 233
Кушымта.....

Кереш

Татарстан Республикасы Арча муниципаль районының территориаль планлаштыру схемасы проекты «Татинвестгражданпроект» ДУП тарафыннан 2008 елның 9 июлендәге 2/07.08-7252-ОК ачык конкурсы беркетмәсе белән берлектә эшләнде.

Эшләү өчен нигезләр:

1. 2004 елның 29 декабрендәге 190-ФЗ номерлы «Россия Федерациясе Шәһәр төзелеше кодексы» нигезләмәләре;
2. «Россия Федерациясендә җирле үзидарә оештыруның гомуми принциплары турында» 2003 елның 06 октябрендәге 131-ФЗ номерлы закон нигезләмәләре;
3. Территориаль планлаштыру схемасын эшләүгә техник бирем.

Территориаль планлаштыру схемасы өчен түбәндәге гамәлгә ашыру этаплары билгеләнде:

Төп ел - 2009 - 2010 еллар

Беренче чират - 2010 - 2020 еллар

Хисап срогы - 2021 - 2035 еллар

Билгеләнгән этаплар районның территориаль үсеше дәрәҗәсенең шартлы кисемнәре булып тора, чөнки билгеләнгән чараларны гамәлгә ашыру сроклары районның бюджет мөмкинлекләренә бәйле булачак һәм территориаль планлаштыру схемасын гамәлгә ашыру планнарында аныкланачак.

Схема проектын эшләүнең нигезенә муниципаль район территориясен дүрт ярдәмче системадан: табигый-ресурс, социаль-демографик, экологик-табигатьтән файдаланучы, икътисадый системадан гыйбарәт катлаулы территориаль геосистема буларак карауның методологик принцибы салынды.

Проектта китерелгән фаразланган социаль-икътисади күрсәткечләр Татарстан Республикасы дәүләт хакимияте органнарының, муниципаль район администрациясенең төрле структур бүлекчәләренең, башка оешмаларның фаразларын, тәкъдимнәрен һәм планнарын гомумиләштерә.

Арча муниципаль районының территориаль планлаштыру схемасы составына түбәндәгеләр керә:

1. Территориаль планлаштыру схемасы.
   - Арча муниципаль районының территориаль планлаштыру схемасы нигезләмәләре.
   - Арча муниципаль районының территориаль планлаштыру схемасы (график материаллар).
2. Территориаль планлаштыру схемасының нигезләү материаллары.
   - Текст материаллары.
   - Арча муниципаль районының территориаль планлаштыру схемасын нигезләү схемасы.

Арча муниципаль районының территориаль планлаштыру схемасын эшләгәндә дәүләт статистикасы һәм хисаплылыгының рәсми күрсәткечләре, Татарстан Республикасы министрлыклары һәм ведомстволары материаллары һәм Арча муниципаль районы һәм аның составына керүче авыл җирлекләре администрацияләре биргән күрсәткечләр файдаланылды.

Федераль программалар

1. «Сәламәтлек» өстенлекле илкүләм проекты.
2. «Россия гражданнарына арзанлы һәм уңайлы торак» өстенлекле милли проекты.
3. «Агросәнәгать комплексын үстерү» өстенлекле милли проекты.
4. «Россия мәдәнияте (2006 - 2010 еллар)» федераль максатчан программа.
5. «2013 елга кадәр авылны социаль үстерү» федераль максатчан программа.
6. «2008-2012 елларга авыл хуҗалыгын үстерү һәм авыл хуҗалыгы продукциясе, чимал һәм азык-төлек базарларын җайга салу» дәүләт программасы.
7. «2009 - 2014 елларда балык хуҗалыгы комплексын файдалануның нәтиҗәлелеген арттыру һәм аның ресурс потенциалын үстерү» федераль максатчан программа.
8. «Россия Федерациясенең химик һәм биологик иминлегенең милли системасы (2009 - 2013 еллар)» федераль максатчан программа.
9. «Мәгариф» өстенлекле илкүләм проекты.
10. «2006-2015 елларга Россия Федерациясендә физик культураны һәм спортны үстерү» федераль максатчан программа.
11. Россия Федерациясенең 2020 елга кадәр озак сроклы социаль-икътисади үсеш концепциясе.
12. 2030 елга кадәр чорга Россия Федерациясенең транспорт стратегиясе.
13. «Россия транспорт системасын үстерү (2010 - 2015 еллар)» федераль максатчан программа.

Республика программалары

1. «2020 елга кадәр һәм 2030 елга кадәр чорга кластерлы якын килү нигезендә Татарстан Республикасының җитештерү көчләрен үстерү һәм урнаштыру» программасы.
2. «Гомумдәүләт (гаилә) практикасы» республика максатчан программасы.
3. 2005-2010 елларга Татарстан Республикасының социаль-икътисади үсеш программасы.
4. «2009-2011 елларга Татарстан Республикасында туризм өлкәсен үстерү» республика максатчан программасы.
5. 2015 елга кадәр Татарстан Республикасында фәнни һәм инновацион эшчәнлекне үстерү стратегиясе.
6. «2006 - 2010 елларга Татарстан Республикасы транспорт комплексын үстерү» республика максатчан программасы
7. «Татарстан Республикасында агросәнәгать комплексын үстерү» өстенлекле илкүләм проект.
8. «2008 - 2012 елларга Татарстан Республикасы авыл хуҗалыгын үстерү» республика максатчан программасы.
9. «Татарстан Республикасының экологик иминлек концепциясе (2007-2015 елларга)» программасы
10. «Татарстан Республикасы су ресурсларын саклау һәм алардан нәтиҗәле файдалану» максатчан комплекслы программасы.

11. «2004 - 2010 елларга су үткәргеч-канализация хуҗалыгын төзү һәм реконструкцияләү» максатчан комплекслы программасы.
12. 2004-2010 елларга Татарстан Республикасы торак-коммуналь комплексын реформалаштыру һәм модернизацияләү программасы.
13. Татарстан Республикасы транспорт комплексын үстерүнең озак сроклы стратегиясе (тотрыклы үсеш позициясеннән).
14. «2008-2012 елларга Татарстан Республикасы территориясендә автомобиль юллары челтәрен үстерү һәм 2017 елга кадәр үсеш перспективалары» программасы проекты.
15. «Санкт-Петербург – Казахстан- Россия» участогын төзү концепциясе Татарстан Республикасы территориясе буенча «Балтика-Кытай» яңа автоюл коридоры составында.
16. 2010 елга кадәр һәм перспективада 2030 елга кадәр Татарстан Республикасын демографик үсешнең комплекслы программасы.
17. 2018 елга кадәр чорга Татарстан Республикасы урман хуҗалыгын үстерү стратегиясе.
18. Татарстан Республикасының урман планы.
19. «2013 елга кадәр чорга яңа урман массивларын үзләштерү» максатчан программасы.
20. «2010 елга кадәр эчә торган су» республика программасы
21. «2015 елга кадәр Татарстан Республикасының коммуналь комплексында су-канализация хуҗалыгын һәм җылылык белән тәэмин итү системаларын булдыру» озак вакытлы максатчан программа.
22. 2006-2020 елларга Татарстан Республикасының ягулык-энергетика комплексын үстерү программасы.
23. «Татарстан Республикасында мәгълүмат һәм коммуникация технологияләрен («Электрон Татарстан» 2008-2010 еллар)» республика максатчан программасы.
24. «2006-2010 елларга Татарстан Республикасында энергия ресурсларының нәтиҗәлелеге» программасы.
25. 2004-2010 елларга Татарстан Республикасында инновация эшчәнлеген үстерүнең республика программасы.
26. 2007-2010 елларга Татарстан Республикасының җиңел сәнәгатен үстерү концепциясе.
27. 2006-2010 елларга куллану өлкәсен үстерү, җитештерү һәм алкоголь продукциясен сату концепциясе.
28. Татарстан Республикасында глобаль финанс кризисы йогынтысының тискәре нәтиҗәләрен бетерү буенча алдан күрүче региональ программа (Комплекслы план).
29. Татарстан Республикасын территориаль планлаштыру схемасы.
30. Татарстан Республикасының территориаль икътисади сәясәт концепциясе проекты.

31. Татарстан Республикасы төзелеш һәм объектлары исемлеге белән Татарстан Республикасы иҗтимагый инфраструктурасын үстерүнең озак сроклы концепциясе.
32. 2011 - 2013 елларга халыкны эш белән тәэмин итүгә ярдәм итү республика программасы.
33. 2010-2020 елларга Татарстан Республикасында биотехнологияләрне үстерү.
34. 2010-2014 елларга Татарстан Республикасында нефть-газ-химия комплексын үстерү программасы.
35. Арча муниципаль районында Габдулла Тукайның тууына 125 ел тулуга әзерлек һәм аны уздыру буенча төп чараларның республика планы.

Арча муниципаль районы программалары

1. 2007-2010 елларга Татарстан Республикасы Арча муниципаль районының социаль-икътисади үсеш программасы.
2. Арча шәһәренең генераль планы.
3. «2011-2013 елларга Арча районында туризм өлкәсен үстерү» район максатчан программасы проекты.

Схеманы эшләгәндә 1:50 000 масштабындагы топографик нигезләр (кәгазь чыганакларда һәм цифрлы), шулай ук булган картографик материаллар һәм аэрофотосурәт материаллары кулланылды.

Арча муниципаль районының территориаль планлаштыру схемасы «Татинвестгражданпроект» ДУП, «Предприятиеләрне реформалау үзәге» автоном коммерциягә карамаган оешмасы, «Татводпроект» институты» ААҖ белгечләре коллективы тарафыннан түбәндәге составта башкарылды:

Бүлекләр:	
АПМ-5 башлыгы	Романова И.Ю.
Проектның баш архитекторы	Маржохова Л.Б.
АПМ-5 проектының баш инженеры	Кандакова М.А.
АПМ-5 баш белгече	Җиһаншина Г.А.
1.ТЕРРИТОРИЯНЕҢ ПРОНСТРАНСТВО ТӨЗЕЛЕШЕ	
"Предприятиеләрне реформалаштыру үзәге" АКБО	
Проект җитәкчесе	д.э.н., профессор М.Р.Сафиуллин
Төркем җитәкчесе	И.Н.Платонов
Төркем җитәкчесе	А.А.Фазлыев
Төркем җитәкчесе	А.Р. Миңнеханова
Төркем җитәкчесе	Г.В.Малязина

Төркем җитәкчесе	А. Д. Шәмсиев
Төркем җитәкчесе	М.А.Ильина
Төркем җитәкчесе	И.Р.Хәйруллин
Төркем җитәкчесе	д.э.н., профессор Д. Ш. Солтанова
Проектның әйдәп баручы киңәшчесе	А.Н. Усманов
Проектның әйдәп баручы киңәшчесе	к.э.н, А.А. Здунов
Проектның әйдәп баручы киңәшчесе	М.Г. Булатова
Проектның әйдәп баручы киңәшчесе	Т.А.Волкова
Проектның әйдәп баручы киңәшчесе	к.э.н, Л.А. Ельшин
«Татинвестгражданпроект» ДУП	
Алып баручы архитектор	Заһидуллина Д.Н.
Әйдәп баручы инженер	Шакирова Л.Т.
II категорияле икътисадчы -инженер	А.В. Берваль
II категорияле икътисадчы -инженер	Г.Р. Хәмитова
III категорияле икътисадчы -инженер	Батыршина А.Р.
III категорияле икътисадчы -инженер	Зыятдинова Л.Р.
III категорияле икътисадчы -инженер	А.Р. Мөхәммәтвәлиева
III категорияле икътисадчы -инженер	Абдусалямова М.И.
2. ТАРИХИ-МӘДӘНИ МИРАС	
Төркем җитәкчесе	Зәбирова Ф.М.
Архитектор	Мөхәммәдиев А.М.
3. ТУРИСТЛЫК-РЕКРЕАЦИОН СИСТЕМА	
Әйдәп баручы инженер	Кандакова М.А.
4.ТРАНСПОРТ - КОММУНИКАЦИЯ ИНФРАСТРУКТУРАСЫ	
Инженер	Шәйхетдинов И.М.
5.Әйләнә-тирә мохит	
И.О.проектның баш инженеры	Рысаева Ю.С.
Инженер-эколог	Гәрәев Л.А.
Инженер-эколог	Вичужанин Р.М.
6.ТЕРРИТОРИЯНЕҢ ИНЖЕНЕРЛЫК ӘЗЕРЛЕГЕ	
Төркем җитәкчесе	Хәйруллина И.В.

III категория инженеры	Чернобровкина О.Ю.
7.ИНЖЕНЕР-ТЕХНИК ИНФРАСТРУКТУРА	
"Татводпроект" институты" ААҖ, проектның баш инженеры	Долгова Ю.М.
8.ГРАЖДАННАР ОБОРОНАСЫНЫҢ ИНЖЕНЕР-ТЕХНИК ЧАРАЛАРЫ . ГАДӘТТӘН ТЫШ ХӘЛЛӘРНЕ КИСӘТҮ ЧАРАЛАРЫ	
Төркем җитәкчесе	Кузнецов В. Е.
I категорияле инженер	Титова Г. К.
II категорияле инженер	Борисов И.О.

Проект составы

Документ исеме
1 өлеш
Арча муниципаль районының территориаль планлаштыру схемасы
1 ТОМ

Территориаль планлаштыру турында нигезләмәләр
Территориаль планлаштыру схемалары
2 өлеш. Арча муниципаль районының территориаль планлаштыру схемасы проектын нигезләү
Социаль-икътисади һәм территориаль-киңлек үсеше
2 ТОМ
ТЕКСТ МАТЕРИАЛЛАРЫ
1 китап
2 китап
График материаллар
Әйләнә-тирә мохитне саклау (ООС)
3 ТОМ
ТЕКСТ МАТЕРИАЛЛАРЫ
График материаллар
Инженерлык-техник инфраструктура

4 ТОМ
ТЕКСТ МАТЕРИАЛЛАРЫ
График материаллар
ИТМ ГО һәм ЧС
5 ТОМ
ТЕКСТ МАТЕРИАЛЛАРЫ
График материаллар
6 ТОМ
Кушымта
7 ТОМ
7.1 Китап
7.2 китап
Торак пунктлар чикләрен билгеләү
8 ТОМ
ТЕКСТ МАТЕРИАЛЛАРЫ
График материаллар

Арча районының территориаль планлаштыру схемасының расланган өлеше составындагы график материаллар

	График материаллар	**Масштабы**
	Арча муниципаль районының җирле әһәмияттәге чаралары (төп сызым)	М 1:50 000

Нигезләүче материаллар составында график материаллар исемлеге

	График материаллар	**Масштабы**
1.	ТР таралыш системасында Арча муниципаль районының гамәлдәге урыны	М 1:400 000
2.	ТР таралышының перспектив системасында Арча муниципаль районының урнашуы	М 1:400 000
3.	Территориядән гамәлдә файдалану	М 1:50 000
4.	Арча муниципаль районының территориаль-киңлек төзелеше	М 1:50 000

5.	Территориядән файдалануның аерым шартлары булган зоналарның чикләре (гамәлдәге торышы)	М 1:50 000
6.	Территориядән файдалануның махсус шартлары булган зоналар чикләре (проект тәкъдиме)	М 1:50 000
7.	Әйләнә-тирә мохит торышын оптимальләштерү чаралары	М 1:50 000
8.	Таралышның перспектив схемасы	М 1:120 000
9.	Агросәнәгать комплексын үстерү	М 1:110 000
10.	Урманнарны төп категорияләр буенча бүлү	М 1:115 000
11.	Мәдәни мирас объектлары территорияләре һәм аларны саклау зоналары схемасы	М 1:50 000
12.	Туристлык-рекреация системасын үстерү	М 1:100 000
13.	Транспорт инфраструктурасы (гамәлдәге торышы)	М 1:80 000
14.	Транспорт инфраструктурасын үстерү	М 1:115 000
15.	Авыл хуҗалыгы билгеләнешендәге җирләрнең чикләрен үзгәртү	М 1:110 000
16.	Урман фонды җирләренең чикләрен үзгәртү	М 1:115 000
17.	Федераль һәм региональ әһәмияттәге объектлар зоналары чикләре	М 1:115 000
18.	Территориянең инженерлык әзерлеге	М 1:50 000
19.	Арча муниципаль районы Татарстан Республикасының ягулык-энергетика комплексы системасында	М 1:400 000
20.	Сәнәгать җитештерүен үстерү	М 1:120 000
21.	Торак төзелеше өчен мәйданчыклар урнаштыру	М 1:85 000
22.	Торак пунктларның административ чикләре һәм тәкъдим ителә торган чикләре	М 1:115 000
23.	Билгеләр буенча җирләрне бүлү	М 1:115 000
24.	Генераль планнарны әзерләү кирәклеге булмау турында карар кабул ителгән авыл җирлекләре чикләрендә урнашкан торак пунктларның чикләре картасы	М 1:50 000

1. АРЧА муниципаль районының ТЕРРИТОРИАЛЬ ПЛАНЛАШТЫРУ СХЕМАСЫНЫҢ МАКСАТЛАРЫ ҺӘМ БУРЫЧЛАРЫ

Россия Федерациясе Шәһәр төзелеше кодексы нигезендә, территорияләр билгеләнешен территориаль планлаштыру документларында территорияләрне тотрыклы үстерүне тәэмин итү, инженерлык, транспорт һәм социаль инфраструктураны үстерү, гражданнарның һәм аларның составларын исәпкә алуны тәэмин итү максатларында социаль, икътисади, экологик һәм башка факторлар җыелмасыннан чыгып, территориаль планлаштыру документларында билгеләүгә юнәлдерелде.

Татарстан Республикасы Арча муниципаль районының территориаль планлаштыру схемасының гомуми, социаль-икътисади һәм шәһәр төзелеше стратегик максаты булып муниципаль районның конкурентлыкка сәләтле һәм инвестиция җәлеп итүчән территориясен булдыру, аның социаль-икътисади үсешендә югары дәрәҗәгә ирешү, территориаль төзелешен һәм халыкның таралыш системасын, хезмәт базарын көйләү тора, тулаем алганда, ул 2035 елга кадәр исәпләнгән срокка район терориясен тотрыклы үстерүне тәэмин итә.

Россия Федерациясе Шәһәр төзелеше кодексы (190-ФЗ); «Россия Федерациясендә җирле үзидарә оештыруның гомуми принциплары турында» Федераль закон (131-ФЗ) нигезендә территориаль планлаштыру билгеләнә торган җирле (район) әһәмияттәге мәсьәләләргә түбәндәгеләр керә:

1) муниципаль район чикләрендә электр һәм газ белән тәэмин итү;

муниципаль район чикләрендәге торак пунктлар чикләреннән читтә гомуми 2)

2)файдаланудагы җирле әһәмияттәге автомобиль юллары, күперләр һәм башка транспорт инженерлык корылмалары (гомуми файдаланудагы автомобиль юлларыннан һәм федераль һәм региональ әһәмияттәге башка транспорт инженерлык корылмаларыннан тыш);

3)муниципаль район территориясендә җәмәгать тәртибен саклау буенча муниципаль милиция;

4)төп гомуми белем бирү программалары буенча башлангыч гомуми, төп гомуми, урта (тулы) гомуми белем бирү объектлары, балаларга өстәмә белем бирү объектлары (региональ әһәмияттәге учреждениеләрдә балаларга өстәмә белем бирүдән тыш) һәм муниципаль район территориясендә һәркем өчен мөмкин булган түләүсез мәктәпкәчә белем бирү, шулай ук каникул вакытында балаларның ялын оештыру;

5)муниципаль район территориясендә амбулатория-поликлиника, стационар-поликлиника һәм хастаханә учреждениеләрендә ашыгыч медицина ярдәме күрсәтү (санитар-авиация учреждениеләреннән тыш), йөклелек чорында һәм бала тапканнан соң хатын-кызларга медицина ярдәме күрсәтү;

6)көнкүреш һәм сәнәгать калдыкларын утильләштерү һәм эшкәртү;

7)муниципаль район территориясендә җирлекара күмү урыннарын карап тоту, ритуаль хезмәтләр оештыру;

8)җирлекара китапханәләрдә халыкка китапханә хезмәте күрсәтү.

Моннан тыш, муниципаль район составына керүче җирлекләрне үстерү һәм тәэмин итү өчен шартлар тудыру җирле әһәмияттәге мәсьәләләргә керә:

9)элемтә, җәмәгать туклануы, сәүдә һәм көнкүреш хезмәтләре күрсәтү;

10)ял вакытын оештыру һәм мәдәния оешмалары хезмәтләре күрсәтү;

11)муниципаль район территориясендә җирле әһәмияттәге дәвалау-савыктыру урыннары һәм курортлар;

12)физик культура һәм массакүләм спорт.

Хәзерге вакытта район территориясендә күрсәтелгән объектлар системасы гамәлдә булу сәбәпле, территориаль планлаштыру җирле (район) әһәмияттәге объектлар төзү һәм реконструкцияләүне оптимальләштерүне күздә тота.

Шуңа күрә район дәрәҗәсендә территориаль планлаштыру гамәлдәге торак пунктларның үсеш перспективаларын билгеләмичә гамәлгә ашырыла алмый.

Югарыда күрсәтелгән таләпләр нигезендә муниципаль районны территориаль планлаштыруның максаты түбәндәгечә төзелә: «Муниципаль районны территориаль планлаштыруның максаты - территорияләрнең конкурентлыкка сәләтле үсеше өчен бертигез шартлар тәэмин итә торган инфраструктура булдыру, җирле (район) әһәмияттәге капиталь төзелеш объектларын урнаштыруны билгеләү».

Территориаль планлаштыруның бурычлары.

Территориянең пространство үсешендә:

1. Планлаштыру структурасын һәм таралыш системасын камилләштерү.
2. Муниципаль район территориясен нигезсез тыкшынудан һәм үзләштерүдән сакларга тиешле табигать-экология каркасын булдыру.
3. Мәдәни мирас объектларын саклау, матди булмаган мирасны саклау, махсус сакланылучы табигать территорияләре челтәрен үстерү.
4. Социаль-икътисади үсешнең өстенлекле юнәлешләрен билгеләү юлы белән муниципаль район территориясенең инвестицион җәлеп итүчәнлеген арттыру.

Социаль инфраструктурада:

5. Гамәлдәге мәгариф объектларын саклау һәм реконструкцияләү исәбенә төп гомуми белем бирү, өстәмә белем бирү һәм гомуми мәктәпкәчә белем бирү программалары буенча һәркем өчен мөмкин булган һәм түләүсез башлангыч гомуми, төп гомуми, урта (тулы) гомуми белем бирүне оештыру.
6. Муниципаль район территориясендә гамәлдәге сәламәтлек саклау объектларын саклау һәм реконструкцияләү, яңа объектлар төзү исәбенә ашыгыч медицина ярдәме күрсәтүне (санитар-авиация ярдәменнән тыш), беренчел медицина-санитария ярдәме күрсәтүне һәм амбулатория-поликлиника, стационар-поликлиника һәм хастаханә учреждениеләрендә кичектергесез медицина ярдәме күрсәтүне оештыру.
7. Муниципаль район халкын мәдәни тәрбия һәм ял итүне оештыру хезмәтләре белән тәэмин итү, мәдәни-күңел ачу объектларын саклау һәм реконструкцияләү юлы белән җирле гадәти халык иҗатын үстерү өчен шартлар тудыру.
8. Физик культураның һәм спортның яңа объектларын төзү һәм саклау юлы белән муниципаль район территориясендә физик культураны һәм массакүләм спортны үстерү өчен шартлар тәэмин итү.

Транспорт инфраструктурасында - муниципаль район чикләрендә авыллар арасында булган транспорт инфраструктурасының төп объектларын саклау һәм модернизацияләү юлы белән бердәм икътисади һәм транспорт киңлеген, халык һәм товарларның район буенча һәм аннан читтә хәрәкәт итү иреген тәэмин итү өчен шартлар тудыру.

Инженерлык инфраструктурасында - инженерлык системаларын үстерү исәбенә сыйфатлы коммуналь хезмәтләр күрсәтү, түбәндәге юнәлешләр буенча:

 9. Торак пунктларны электр һәм газ белән тәэмин итүнең яңа төп объектларын булдыру, саклау һәм модернизацияләү.

 10. Үсеш перспективаларын исәпкә алып, төзелештә инженерлык коммуникацияләре системасын үстерү.

 11. Инженерлык инфраструктурасы объектларында һәм инженерлык коммуникасы системасында энергия ресурсларын максатчан куллану сәясәтен үткәрү.

 Экологик хәлне яхшырту һәм әйләнә-тирә мохитне саклау буенча бурычлар:

 12. Туган мохиттә төп компонентларның хуҗалык һәм башка эшчәнлегенең пычрануыннан, бозылуыннан һәм башка тискәре йогынтысыннан саклау: атмосфера һавасы, җир өсте һәм җир асты сулары, туфрак.

 13. Биологик һәм ландшафт төрлелеген саклау һәм арттыру.

 14. Көнкүреш һәм сәнәгать калдыкларын утильләштерү һәм эшкәртүне оештыру.

 15. Муниципаль район территориясендә әйләнә-тирә мохитнең пычрануына системалы мониторинг оештыру.

 Территорияне табигый һәм техноген характердагы гадәттән тыш хәлләрдән саклау буенча бурычлар- муниципаль район территориясендә табигый һәм техноген характердагы гадәттән тыш хәлләрнең барлыкка килү куркынычын киметү һәм нәтиҗәләренең авырлыгын киметү буенча чаралар оештыру һәм гамәлгә ашыру.

 Территориаль планлаштыру схемасы карарлары түбәндәге принципларга нигезләнә:

 җитештерү, социаль, транспорт - коммуникация, инженер-техник инфраструктура, рекреацион һәм спорт - сәламәтләндерү комплекслары, инвестиция проектларын исәпкә алып формалаштыру;

 районның авыл хуҗалыгы ресурслары потенциалын арттыру, авыл хуҗалыгы продукциясен эшкәртү сәнәгатен үстерү;

 табигатьтән рациональ файдалану хисабына территорияне тотрыклы үстерү һәм территориянең уникаль табигый комплексының, аның табигый-географик үзенчәлекләренең, шулай ук археология һәм табигый ресурсларны саклау, мәдәни һәйкәлләрнең хәзерге һәм киләчәк буыннар мәнфәгатьләрендә сакланышын тәэмин итү;

 туристлык-рекреация тармагы эшчәнлегенең нәтиҗәлелеген арттыру, балалар һәм гаилә сәламәтлеген, мәдәни - күңел ачу һәм туристлык-спорт өлкәсен үстерү. Ау һәм балык тотуны оештыру өчен шартлар тудыру;

 табигый мохиткә антропоген йөкләнеш дәрәҗәсен киметү өчен, коммуналь инфраструктура системасының үсешен исәпкә алып,

территориаль планлаштыру буенча чаралар эзлеклелеген саклау, рациональ планлаштыру структурасын оештыру;

 җирле әһәмияттәге капиталь төзелеш объектларын рациональ урнаштыру.

2. Арча муниципаль районы турында гомуми белешмәләр

Арча муниципаль районы Татарстан Республикасының төньяк-көнбатышында уңайлы икътисади-географик урында тора, республика башкаласы Казан Киров өлкәсе, Удмуртия Республикасы һәм Пермь өлкәсе белән тоташтыручы транспорт магистральләрендә урнашкан, ресурслар белән тәэмин ителеше җитәрлек (руда булмаган файдалы казылмалар, урман, су, җир ресурслары).

Арча муниципаль районының административ төзелеше 1.01.2010 елга 1 шәһәр һәм 28 авыл җирлегеннән тора, алар 128 торак пунктны үз эченә ала, алар арасында 1 район әһәмиятендәге шәһәр, 65 авыл, 54 кечкенә авыл, 7 поселок һәм бер тимер юл разъезы. Районның административ үзәге-Арча шәһәре.

Шәһәрдә сәнәгать җитештерүенең төп урыннары һәм күпчелек сәүдә, көнкүреш хезмәт күрсәтү, сәламәтлек саклау һәм район әһәмиятендәге объектлар тупланган.

Арча муниципаль районы Казан шәһәреннән 60 минутлык ераклыкта транспорт белән тәэмин ителә.

Үзләштерү дәрәҗәсе буенча Арча районы территориясе уртача үзләштерелгән территорияләргә карый. Халыкның уртача тыгызлыгы 1 кв. км - га 27,8 кеше тәшкил итә (республика күрсәткече 1 кв.км-га 55,7 кеше тәшкил итә).

Арча муниципаль районы төньякта Мари Эл Республикасы белән чиктәш:

көнбатышта - Әтнә, Биектау муниципаль районы белән;

көнчыгышта - Балтач, Саба муниципаль районнары белән;

көньякта - Теләче, Питрәч муниципаль районнары белән.

Арча муниципаль районы территориясе нигездә елга үзәннәре киң, сөзәк үзәннәргә бүлгәләнгән калкулыклы тигезлекне тәшкил итә. Төньякта Нократ Уваллларының тармаклы рельефы яхшы күренә.

Арча муниципаль районы территориясендә төзелеш материаллары һәм җирле әһәмияткә ия булган эшләнмәләр өчен минераль чимал чыганаклары бар.

Татарстан Республикасы составында Арча муниципаль районы Идел буе федераль округына, Европа макро - икътисади зонасына һәм Идел буе икътисади районына керә.

Арча муниципаль районы Татарстан Республикасының 43 муниципаль районыннан берсе һәм Кама алды икътисади районы составына керә (аңа Арча, Балтач, Кукмара, Мамадыш, Балык Бистәсе, Саба, Теләче муниципаль районнары керә).

Кама алды икътисади зонасы агросәнәгать комплексы предприятиеләренә, төзелеш материаллары сәнәгатенә, азык-төлек сәнәгатенә нигезләнә. Республиканың бу өлешендә торф, төзелеш материаллары һәм минераль сулар запасы бар.

Аның икътисады авыл хуҗалыгы, азык-төлек сәнәгате, төзелеш материаллары сәнәгате, эшкәртү сәнәгате, төзелеш, җиңел сәнәгать, шулай ук транспорт һәм хезмәт күрсәтүләр өлкәсе белән чагылдырыла.

Кама алды икътисади зонасының стратегик үсешенең өстенлекле юнәлешләре булып авыл хуҗалыгын интенсивлаштыру һәм авыл хуҗалыгы продукциясен эшкәртү, хезмәт күрсәтүләр өлкәсен үстерү (кунаклар һәм юл буе сервисын, аграр туризмны, ял көне туризмын һәм башкаларны үстерү), халык кәсепчелеген торгызу, агач эшкәртү һәм агачтан әйберләр ясау, төзелеш материаллары җитештерү тора.

Арча муниципаль районы территориясе буенча магистраль газүткәргечләр һәм нефть үткәргечләр системасы, муниципальара әһәмиятле автомобиль юллары, тимер юл магистрале уза, алар Россия Федерациясе төбәкләренә һәм Татарстан Республикасы төбәкләренә йөкләр һәм пассажирлар агымын ташуны тәэмин итә. Әлеге магистраль транспорт коммуникацияләренеж киселеше үзәгендә Арча шәһәре урнашкан.

Транспорт белән тәэмин ителешнең социаль индикаторы күрсәткече буенча Арча районы транспорт белән тәэмин ителеш буенча уңайлы районнар төркеменә керә.

Арча муниципаль районының транспорт-географик күрсәткече якын киләчәктә республика һәм Россия Федерациясе эчендә транспорт инфраструктурасының алга таба үсеше исәбенә йөк ташу арту аркасында әкренләп үсә барачак.

Арча районы икътисадның аграр секторы өстенлек иткән районнарга карый (ТТПда авыл хуҗалыгы өлеше - 89%).

Арча муниципаль районының хуҗалык комплексы берничә фактор йогынтысында барлыкка килгән, шул исәптән аның географик урыны һәм территориясен тарихи үзләштерү үзенчәлекләре аеруча зур роль уйный.

Хәзерге вакытта Арча муниципаль районы икътисады шартлы рәвештә хуҗалык эшчәнлегенең өч секторына бүленә:

- чимал секторы: авыл хуҗалыгы, урман хуҗалыгы, җитештерү сәнәгате;
- җитештерү секторы: азык-төлек сәнәгате, төзелеш материаллары сәнәгате, урман эшкәртү сәнәгате, җиңел сәнәгать, полиграфия сәнәгате;
- инфраструктура секторы: транспорт, төзелеш, элемтә, финанс, сәүдә, мәгариф, сәламәтлек саклау, рекреацион эшчәнлек һәм социаль хезмәтләр һәм башка җитештерү.

Районның чимал секторының төп өлеше авыл хуҗалыгына туры килә, ул Арча муниципаль районында Татарстан Республикасының эре авыл хуҗалыгы товар җитештерүчеләре - «ВАМИН Арча» АФ ҖЧҖ, «ВАМИН Мәрҗани» АФ ҖЧҖ, «Ак Барс Агро» ҖЧҖ, «Татарстан» АФ ҖЧҖ, «Северный» АФ ҖЧҖ һәм башка вак предприятиеләреннән гыйбарәт. Әлеге секторда урман хуҗалыгы «Арча урманчылыгы» ДБУ һәм «Саба урманчысы» ДБУ тора.

Районның хуҗалык комплексында җитештерү секторы, беренче чиратта, азык-төлек сәнәгате предприятиеләреннән тора, болар: «ВАМИН Татарстан» ААҖ «Арча сөт комбинаты» филиалы - икмәк комбинаты, «Арча элеваторы» ҖЧҖ һәм авыл хуҗалыгы продукциясен эшкәртү буенча башка предприятиеләр. Азык-төлек сәнәгате предприятиеләреннән тыш, җитештерү секторында Арча кирпеч заводы «АСПК» ААҖ кирпеч җитештерүчеләрнең берсе булып тора.

Арча муниципаль районы икътисадының инфраструктура секторы да шактый үсеш алган. Бу, беренче чиратта, мәгариф, сәүдә, транспорт һәм элемтә, сәламәтлек саклау һәм торак-коммуналь хуҗалыкка кагыла. Әлеге сектор район икътисадының чимал һәм җитештерү секторларын җайга сала.

Бер җан башына территориаль тулай продукт күрсәткече буенча Арча муниципаль районы Мамадыш, Саба һәм Теләче муниципаль районнарыннан калыша, бу күрсәткеч Балтач һәм Кукмара муниципаль районнары белән бер дәрәҗәдә диярлек.

Арча муниципаль районы халкының җан башына төп капиталга инвестицияләр күрсәткече 2009 елда 38,4 мең сум тәшкил итте, бу Кама алды икътисади зонасы районнары арасында иң югары күрсәткеч, әмма тулаем Татарстан Республикасы буенча алынган шундый ук күрсәткечтән 2 мәртәбә диярлек калыша.

Арча муниципаль районы буенча сәнәгать җитештерүе индексы күрсәткече сәнәгать җитештерүенең республика индексыннан һәм Кама алды икътисади зонасы буенча уртача алынган күрсәткечтән түбәнрәк.

Арча муниципаль районы, авыл хуҗалыгы оешмаларында продукция җитештерү индексы буенча Кама алды икътисади зонасы кысаларында Саба муниципаль районыннан гына калышып, башкаларны узып китә.

Климат һәм туфрак шартлары буенча Арча муниципаль районы салкынча агроклимат зонасына керә. «Арча» метеорология станциясе мәгълүматлары буенча, явым-төшемнең уртача еллык күләме 530,4 мм тәшкил итә, шуларның 356,4 ммы вегетация чорында ява.

[1]Табигый-климат шартлары буенча район «Идел аръягы»нда (Кама алды) урнашкан, ел фасыллары ачык булган уртача континенталь сыйфатлар белән характерлана.

Арча муниципаль районының төп туфрак төрлелеге булып ачык соры урман туфрагы тора.

Арча муниципаль районының җир фонды 01.01.2010 елда 184,365 мең га тәшкил иткән. Барлык җирләр буенча авыл хуҗалыгы билгеләнешендәге җирләр (82%) һәм урман фонды җирләре (12.4%) өстенлек итә. Арча муниципаль районы территориясендә су фонды җирләре, махсус саклана торган территорияләр җирләре һәм җир запаслары юк.

---

[1] «Идел аръягы», «Кама алды» терминнары җирле әһәмияткә ия һәм алар Идел буен яисә Рус тигезлеген анализлаганда югалалар.

2010 елның 1 гыйнварына Татарстан Республикасы авыл хуҗалыгы дәүләт статистикасы федераль хезмәтенең статистик җыентыгында китерелгән мәгълүматларга караганда, барлык төр авыл хуҗалыгы оешмалары тарафыннан 4568, 63 млн. сум тулай продукция җитештерелгән, бу республика буенча әлеге күрсәткечнең 3,9%ын тәшкил итә. Республиканың барлык районнары арасында Арча районы продукция җитештерү буенча икенче урында һәм Кама алды икътисади зонасы районнары арасында беренче урында тора.

Районның авыл хуҗалыгы җитештерүенең төп юнәлеше - яшелчәчелек һәм ит терлекчелеге өчен үсемлекчелек. Өстәмә тармаклар - терлек азыгы, бәрәңге җитештерү, ашлык җитештерү, ат, сарык үрчетү, умартачылык.

Арча муниципаль районында яшәүчеләр саны 1.01.2010 Татарстан Республикасы буенча Дәүләт статистикасы федераль хезмәтенең территориаль органы мәгълүматлары буенча 51,2 мең кеше (Татарстан Республикасында халык санының 1,4 % ы) тәшкил иткән.

Соңгы елларда Арча муниципаль районы халкының табигый артуы тотрыклы рәвештә тискәре, бу туучылар коэффициентының үлүчеләр коэффициентыннан кимрәк булуы нәтиҗәсе булып тора. Халыкның табигый кимүе нәтиҗәсендә район халкының гомуми санының кимүе күзәтелә.

Статистик мәгълүматлар буенча табигый үсеш коэффициенты 1.01.2010 елда 1000 кешегә -1,2 кеше тәшкил иткән. Халыкның табигый артуы күрсәткеченең уртача республика күрсәткече фонында Арча муниципаль районы (1000 кешегә исәпләнгән 0,3 кеше) уңайсыз хәлдә һәм Татарстан Республикасы муниципаль районнары арасында 20 урында тора.

Арча муниципаль районында халыкның миграция үсеше 2009 елда уңай күрсәткечкә ия булды һәм ул 1000 кешегә 4,6 кеше тәшкил итте.

Туристлык-рекреация өлкәсе Арча районында үсеш стадиясендә, бу түбәндәге алшартлар булуга бәйле:

- район территориясенең бай тарихи-мәдәни һәм этнографик өлеше;
- үсеш алган мәдәни-танып белү объектлары челтәре (музейлар, музей комитетлары);
- җәлеп итүчән табигать ландшафтлары базасында махсус сакланылучы табигать территорияләренең киң челтәре;
- Арча районы территориясенең «2009-2011 елларга Татарстан Республикасында туризм өлкәсен үстерү» республика максатчан программасында билгеләнгән «Казан» туристлык-рекреация үзләштерүнең перспектив зонасына керүе.

Татарстан Республикасы муниципаль районнарының туристлык-рекреацион потенциалына үткәрелгән бәяләүләр нәтиҗәләре буенча Арча районы мөмкинлекләре уртача күрсәткечләрдән түбәнрәк бәяләү дәрәҗәсе белән характерлана.

Районның туристлык-рекреация потециалы бәяләмәләре уртача күрсәткечләрдән түбәнрәк төркемдә булуы хезмәт күрсәтү инфраструктурасының аз үсеш алуына, киеренке экологик вәзгыятькә, шулай ук районның табигый

потенциалы түбән булган авыл хуҗалыгы махсуслашуына бәйле. Әмма районның бай тарихи-мәдәни, милли мохите туризмның мәдәни-танып белү, экскурсия, фестиваль, этнографик, дини төрләрен үстерү өчен алшартлар тудыра.

Арча районы территориясендә, нигездә, мәдәни-танып белү объектлары һәм районның сакланып калган милли колориты булу районда мәдәни-танып белү, экскурсия, этнографик, экскурсия-дини, вакыйгалы, туристлык һәм рекреациянең фестиваль төрләрен үстерү, шулай ук аеруча саклана торган табигать территорияләре булу туризмның экологик һәм маҗаралы төрләрен төрлеләндерергә мөмкинлек бирәчәк.

Соңгы елларда Арча районында әйләнә-тирә мохитнең таләп ителгән сыйфатына тулысынча ирешергә, табигать ресурсларын саклауны тәэмин итәргә, алардан рациональ файдалануга һәм яңадан торгызуга ирешергә мөмкинлек бирми торган шактый җитди проблемалар тупланды.

Арча районының экология иминлеге проблемаларының билгеләнгән исемлегенә түбәндәгеләр керә:

- агропром, азык-төлек һәм ягулык промышленносте предприятиеләре, шулай ук автотранспорт предприятиеләре чыгарган атмосфера һавасының пычрануы югары дәрәҗәдә;
- үзәкләштерелгән су белән тәэмин итү системасы буенча халыкка бирелә торган эчәргә яраклы суның химик пычрануы;
- өске су объектлары һәм агросәнәгать һәм торак-коммуналь комплекслар предприятиеләреннән чыккан пычрак;
- озак вакыт автотранспорттан һәм сәнәгать предприятиеләреннән пычраткыч матдәләр чыгарылу нәтиҗәсендә туфракның пычрануы;
- көнкүреш һәм сәнәгать калдыкларын неорганик саклаудан әйләнә-тирә табигать мохитен пычратуның экологик куркынычы;
- сәнәгать предприятиеләрендә объектларның экологик куркынычы, экологик аварияләр һәм һәлакәтләр булу.

Комплекслы бәяләү нәтиҗәләре буенча Арча муниципаль районында техноген йөкләнеш дәрәҗәсе уртача дәрәҗәдән югарырак. Туфракның таркалуы, минераль ашламалар һәм пестицидлар куллану, терлекчелек калдыклары барлыкка килү - әлеге йөкләнешнең төп факторы булып тора. Югарыда санап үтелгән күрсәткечләрнең артуын билгеләп үтәргә кирәк.

Арча районы Татарстан Республикасының 6 муниципаль районы белән чиктәш. Күрше ике муниципаль берәмлектә - Балтач һәм Саба районнарында экологик хәл Арча районындагы кебек үк, Әтнә муниципаль районында техноген йөкләнеш урта дәрәҗәдән түбәнрәк, Арча муниципаль районы белән чиктәш Марий Эл Республикасы муниципаль берәмлекләре буенча мәгълүмат юк.

3. АРЧА МУНИЦИПАЛЬ РАЙОНЫНЫҢ ТЕРРРИТОРИТОРИАЛЬ ПЛАНЛАШТЫРУ ЧАРАЛАРЫ

Бүлек составында аларны үтәү тәртибе буенча төрле чаралар эшләнде: гамәлгә ашыру срогы- беренче чират - 2020 елга кадәр, хисап срогы-2035 елга кадәр.

Әлеге бүлекне эшләү өчен нигез булып фаразлау һәм норматив-хокукый характердагы түбәндәге документлар хезмәт итте:

- Татарстан Республикасының территориаль планлаштыру схемасы проекты;
- федераль һәм республика тармак программалары.

Барлык чаралар да төркемнәргә берләштерелгән:

1. 3.1 бүлегендәге чаралар төркеме район территориясен гамәлдәге планлаштыруны оптимальләштерү буенча тәкъдимнәрне үз эченә ала.
2. 3.2 нче бүлектәге чаралар төркемендә тулаем район авылларын, җирлекләр һәм торак пунктлар буенча фаразлау буенча тәкъдимнәр бар.
3. Территориаль планлаштыру буенча 3.3, 3.4, 3.5 бүлекләрендәге чаралар төркеменә Арча муниципаль районының матди җитештерү һәм икътисади ярдәмче системасы өлкәсен перспектив үстерү буенча тәкъдимнәр керә, шул исәптән төп өч җитештерү тармагы - районның сәнәгать, урман хуҗалыгы һәм агросәнәгать комплексы.
4. 3.6 бүлектәге чаралар төркеменә Арча муниципаль районының социаль инфраструктурасын үстерү буенча тәкъдимнәр керә, шул исәптән мәгарифнең, сәламәтлек саклауның, мәдәниятнең сыйфатын арттыру, районда физкультура һәм спорт, сәүдә һәм көнкүреш хезмәте күрсәтүнең алга таба үсеше мәсьәләләре керә.
5. 3.7 нче бүлектәге чаралар төркеменә районның тарихи-мәдәни мирасын саклау һәм үстерү буенча тәкъдимнәр керә.
6. 3.8 нче бүлектәге чаралар төркеме туризм һәм ял итү комплексын перспективалы үстерү, шулай ук район территориясендә туристлык-рекреация инфраструктурасы объектларын урнаштыру буенча тәкъдимнәрне чагылдыра.
7. 3.9 бүлектәге чаралар төркеменә Арча муниципаль районының транспорт-коммуникация инфраструктурасын перспективалы үстерү буенча тәкъдимнәр керә, шул ук вакытта район территориясе буенча федераль һәм төп региональ автомобиль юллары, тимер юл магистральләре узуны исәпкә алып.
8. 3.10 бүлектәге чаралар төркеменә территориаль планлаштыру электр белән тәэмин итү, газ, элемтә, су белән тәэмин итү һәм су чыгару объектларын төзү, реконструкцияләү һәм модернизацияләү мәсьәләләрен дә кертеп, инженер-техник чаралар керә.

9. 3.11 бүлегендә территориаль планлаштыру чаралары төркеме әйләнә-тирә мохитне саклау таләпләрен һәм нормативларын үтәү мәсьәләләрен һәм тәкъдимнәрен чагылдыра.

10. 3.12 бүлегендәге чаралар төркеме җирле үзидарәне территориаль оештыру мәсьәләләрен үз эченә ала, моңа торак пунктларның чикләрен, авыл хуҗалыгы билгеләнешендәге җирләрнең һәм урман фондының чикләрен үзгәртү буенча тәкъдимнәр дә керә.

11. 4 бүлектә Арча муниципаль районы территориясен файдалануның махсус шартлары булган зоналар күрсәтелгән.

Территориаль планлаштыру схемасы проекты расланганнан соң, территориаль планлаштыру чаралары исемлеге җирле әһәмияттәге капиталь төзелеш объектларын урнаштыру зоналары территорияләрен планлаштыру документларын әзерләү сроклары, планлаштырыла торган объектларны проектлау һәм төзү сроклары билгеләнә торган план өчен нигез булачак.

3.1. Территориянең пространство үсеше

Тарихи барлыкка килгән заманча функциональ-планлаштыру структурасы Әтнә, Питрәч, Теләче, Саба, Балтач муниципаль районнары һәм аның әйләнә-тирәсендәге территорияләр белән тыгыз элемтәдә тора.

Проект тәкъдимнәре төп проблеманы - территориаль төзелешне аны балансланган пространство төзү исәбенә камилләштерүне хәл итүгә юнәлтелгән.

Районның планлаштыру структурасын формалаштыру нигезенә түбәндәге төп принциплар салынды:

– районның планлаштыру структурасы- күрше муниципаль берәмлекләр һәм алар янындагы территорияләрнең планлаштыру структурасының состав өлеше;
– тәкъдим ителә торган ачык планлаштыру структурасы районны берничә планлаштыру юнәлеше буенча ирекле үстерергә мөмкинлек бирә;
– транспорт һәм инженерлык инфраструктурасын камилләштерү;
– авылара хезмәт күрсәтү системаларын тәртипкә салу;
– районның рекреацион төзелеше;
– халыкка яшәү өчен уңайлы санитария-гигиена шартларын булдыру, табигать ресурсларын саклау һәм рациональ файдалану өчен әйләнә-тирә мохитне саклау чараларын үткәрү;
– төзелешнең яңа төрләрен шәһәр төзелеше шартлары буенча оптималь территорияләрдә урнаштыру;
– җитештерү көчләрен урнаштыру һәм аларны фаразлау.

Районның планлаштыру каркасының төп нигезләмәләре түбәндәгеләрне үз эченә ала:

– гамәлдәге урбанизацияле каркасны алга таба үстерү һәм активлаштыру, халыкның таралыш системасын үстерү, планлы үзәкләр һәм ярдәмче үзәкләр булдыру;

– табигать-экология каркасын үстерү;
– район территориясенең тарихи-мәдәни каркасын саклау һәм үстерү.

Арча муниципаль районының территориаль планлаштыру схемасы районның урбанизацияләнгән каркасын саклый һәм үстерә.

Территориаль планлаштыру схемасында үзәге Арча шәһәре булган төп кыйммәтләрнең радиаль системасы саклана. Транспорт-коммуникация коридорлары яңа автомобиль юллары төзү, гамәлдәге автомобиль һәм тимер юлларны реконструкцияләү хисабына үсәчәк.

Гамәлдәге автомобиль магистральләре (Казан-Малмыж (гамәлдәге һәм перспективалы), Арча - Марий Эл Республикасы чиге, Олы Әтнә - Ташкичү, Ашытбаш - Шушмабаш - Карадуган, Арча - Сеже) төп планлаштыру үзәкләре булачак. Бу планлаштырылган үзәкләрнең әһәмияте шунда ки, алар җирлекләрне интенсив социаль-икътисади үстерү мөмкинлеге бирә.

Алга таба бу төп транспорт үзәге Арча муниципаль районының планлаштыру структурасында үзенең өстенлекле әһәмиятен саклап кала.

Территориянең планлаштыру схемасы икенчел дәрәҗәдәге транспорт үзәкләрен көчәйтүне таләп итә, шуңа күрә проект тарафыннан район эчендә җирлекләр үзәкләрен, шулай ук күрше муниципаль берәмлекләр белән берләшкән җитди транспорт үзәкләрен реконструкцияләү тәкъдим ителә.

Перспективалы планлаштыру һәм транспорт үзәкләрен формалаштыру һәм үстерү халыкның таралыш системасында билгеле урын алып торган төп элементларны - планлаштыру үзәкләрен һәм ярдәмче үзәкләрне формалаштыруны да күздә тота.

Территориянең сәяси төзелеше планлаштыру үзәкләренең түбәндәге структурасын күздә тота:

– төп планлаштыру үзәге (беренче) Арча шәһәре, анда төп административ-эшлекле һәм хезмәт күрсәтүче учреждениеләр һәм районның күпчелек җитештерү предприятиеләре тупланган, шәһәр тимер юл һәм автомобиль юллары киселешендә транспорт төене булып тора;
– икенче дәрәҗәдәге үзәкләр (ярдәмче үзәкләр) төньякта - Яңа Кенәр авылы янында, ул районның төньягында җирлекара социаль һәм экономик үзәк һәм Арча шәһәре белән берлектә район дәрәҗәсендә үсеш үзәге булачак;
– өченче ранг үзәкләре булып җирлекләр үзәкләре санала.

Халыкның таралыш системасы. Халыкның таралыш системасында 28 авыл җирлеге һәм җирле функцияләрне башкаручы тиешле үзәкләре булган бер шәһәр җирлеге. Торак пунктлар саны - 128. Территориаль планлаштыру схемасы халыксыз 6 торак пункт сакланып кала, чөнки дача торак пунктларын үстерү тенденциясенә бәйле рәвештә, аларны сезонлы яки икенче торак үсеше өчен файдалану яки зур булмаган фермерлык хуҗалыкларын урнаштыру өчен куллану мөмкин, мәсәлән: Кишмәттә «Татарстан» агрофирмасы ҖЧҖнең җәйге лагере һәм умарталыгы урнашкан, Сарай-Чокырча тимер юл разъездында - Курса МТС ҖЧҖнең мөгезле эре терлек фермасы.

Район халкының гомуми саны арту белән халыкның уртача тыгызлыгы күрсәткеченең артуы көтелә. 2010-2020 елларда күрсәткеч 27,8 дән 28,5 кешегә, ә 2035 елга 1 кв.км га 28,2 кешегә кадәр артачак. Бөтен исәп-хисап чорында авыл җирлекләренең бер төркеменнән икенчесенә күчү белән карала торган күрсәткечнең шактый үзгәрүе районның 6 авыл җирлегендә күзәтелә: Кушлавыч (10,0 дән 8,7 км га кадәр), Наласа (19,9 дан 20,5 кв.км га кадәр), Яңа Кишет (13,0 дан 15,1 кв.км га кадәр), беренче чиратта 1 кв.км га, 14,6 кешегә кадәр), Носы (17,4 тән 12,9 га кадәр), Урта Курса (15,9 кв.км га 1 кв.м).

Арча муниципаль районының табигый, социаль-икътисади, демографик берләштерү агросәнәгать комплексын үстерү, сәнәгать һәм җитештерү-эшлекле функцияләр башкару өчен уңайлы.

Арча халык таралыш системасында Арча - Марий Эл Республикасы чиге, Казан - Арча - Малмыж һәм Казан-Әгерҗе тимер юл магистрале буйлап районның үзәк өлешендә халык тыгыз яши торган урбанизация территориясе формалашуын дәвам итә. Территориядә зонаның үз торак пунктлары арасында, шулай ук якындагы авыл җирлекләренең торак пунктлары белән алга киткән коммуникация элемтәләре булган уңайлыклы транспорт-географик урыны бар. Арча шәһәрендә һәм Наласа, Яңа Кенәр, Хәтнә авылларында сәнәгать предприятиеләре урнашкан, шулай ук туристлык-рекреация өлкәсе үсеш ала, агросәнәгать комплексы предприятиеләре зонаның барлык торак пунктларында диярлек урнашкан.

Арча таралыш системасын үстерүгә Казан шәһәре җирлекләрнең таралыш төбәк системасы үзәге һәм Арча муниципаль районы кергән төркем таралыш системасы үзәге буларак йогынты ясый.

Арча муниципаль районында авыл җирлегенең бүгенге формалашуының үзенчәлеге - район территориясенең компактлы структурасы. Агросәнәгать комплексын үстерү, сәнәгать һәм җитештерү-эшлекле функцияләр башкару өчен уңайлы табигый, социаль-икътисади, демографик шартларның ярашуы буенча Арча муниципаль районы халык таралышының бербөтен системасы буларак карала. Арча муниципаль районы эшчәнлегенең төп юнәлеше - авыл хуҗалыгы, ул башлыча халыкны таралышында авыл тибын формалаштыра да инде.

Социаль объектларны үзәкләштерү һәм аларның торак пунктларда кыскаруы нәтиҗәсендә, әлеге объектларны локализацияләүнең әнә шундый үзәкләренә халыкның «тартылуы» мөмкин. «2010-2012 елларда Арча муниципаль районы мәгариф учреждениеләре челтәрен үстерү» муниципаль максатчан программасында белем бирү учреждениеләренең сыгылмалы күп функцияле челтәрен үстерү күздә тотыла, аның барышында кайбер мәктәпләрне үзгәртеп кору булачак. Белем бирү учреждениеләре челтәрен планлаштырып оптимальләштерүдә уңышлы проектларга ирешү мондый программалар барлыкка килүгә китерәчәк, бу, үз чиратында, халык таралышында алга таба үзәкләштерүгә китерәчәк. Шулай итеп, халыкның чагыштырмача тотрыклы таралыш формасына икътисад һәм мәдәният

таләпләре йогынты ясарга мөмкин. Яңа Кенәр авылыннан тыш, ачык чагылдырылган үзәкләр һәм өстәмә үзәкләр формалашачак, аларда төп социаль-икътисади объектлар тупланачак. Уңайлы социаль-демографик күрсәткечләр буенча потенциалы булганторак авыллар: Шушмабаш авылы (районның төньяк өлеше), Үрнәк поселогы (районның көнчыгыш өлеше), Яңа Кырлай авылы (районның үзәк өлеше), Курса-Почмак авылы (районның көньяк-көнчыгыш өлеше).

200 дән 500 кадәрле кешеле һәр торак пунктта социаль хезмәт күрсәтү учреждениеләренең минималь җыелмасын урнаштыру планлаштырыла. Районда шундый 42 торак пункт бар. Мондый зурлыктагы барлык торак пунктлар диярлек оештыру ягыннан авыл хуҗалыгы берәмлеге базасы булып тора. Авыл җирлекләре өчен инде зур әһәмияткә ия 1-2 мең кеше яшәгән торак пунктларда (Яңа Кенәр, Кәче, Шушмабаш авыллары) хезмәт күрсәтүче учреждениеләр даирәсен сизелерлек киңәйтү, аларның зурлыгын һәм техник җиһазланышын арттыру мөмкинлекләре тудырыла. Якын-тирә торак пунктлар халкына бер үк вакытта урта мәктәп, амбулатория төзү һәм күпчелек учреждениеләрнең күләмнәрен арттыру мөмкинлеге тудырыла.

Арча районында халык таралышының гомуми перспективалы принцибы җитештерү-икътисади, мәдәни-көнкүреш һәм башка авылара багланышлар нигезендә аларның үзара бәйләнештәге үсеше ареалларында торакның бербөтен системасын булдыру.

Шул ук вакытта таралыш системасын үстерү комплекслы рәвештә гамәлгә ашырылырга һәм хезмәт ресурсларыннан, территориаль һәм башка ресурслардан нәтиҗәле файдалану, җитештерүне оештыру һәм урнаштыру, табигый мохит булдыру һәм яхшырту, социаль һәм шәһәр төзелеше мәсьәләләрен хәл итү буенча чаралар белән тәэмин ителергә тиеш.

Халыкның таралыш системасын үстерү фаразы район үсешенең гамәлдәге үзенчәлекләрен, табигать-ресурс, икътисади, социаль-демографик, территориаль шартларын анализлауга нигезләнә.

Арча муниципаль районы территориясен үстерүнең иң мөһим стратегик бурычы – халыкның таралыш системасын алга таба камилләштерү, ул:

– таралыш каркасында булган диспропорцияләрне һәм деформацияләрне киметергә мөмкинлек бирәчәк;
– уңайлы яшәү һәм кешенең һәрьяклап үсеше өчен шартларны яхшыртырга мөмкинлек бирәчәк;
– җитештерү көчләрен нәтиҗәле үстерүгә һәм урнаштыруга актив ярдәм итә алырлык шартлар тудырачак.

Проект буенча халык таралышының гамәлдәге иерархия системасы саклана, анда район таралыш системасының үзәге- Арча шәһәре, Яңа Кенәр авыл җирлегенең Яңа Кенәр авылы. Арча муниципаль районының перспективада торак пунктларына характеристика 3.1.2 таблицада бирелде.

Торак пунктларның күләмнәре үзгәрүгә, шулай ук Иске Айван авылының Арча шәһәре белән берләшүенә бәйле рәвештә, торак пунктларны

халык күп утырган урыннарның өлешле структурасында кайбер үзгәрешләр булды (3.1.1. таблица).

3.1.1 таблица

Халык саны буенча торак пунктлар бүленеше

Торак пунктның зурлыгы, кеше	Торак пунктлар саны						Торак пунктларда халык саны					
	берәмлек			%ка			кеше			%ка		
	2010	2020	2035	2010	2020	2035	2010	2020	2035	2010	2020	2035
Шәһәр торак пунктлары	**1**	**1**	**1**	**0,8**	**0,8**	**0,8**	**17994**	**19121**	**19453**	**35,1**	**36,4**	**37,5**
Авыл торак пунктлары:	**127**	**126**	**126**	**99,2**	**99,2**	**99,2**	**33229**	**33347**	**32464**	**64,9**	**63,6**	**62,5**
1000 артык	1	2	3	0,8	1,6	2,4	2568	3768	4772	5,01	7,2	9,2
501 дән алып 1000 гә кадәр	13	14	13	10,1	11,0	10,2	9017	9465	8397	17,6	18,0	16,2
101 дән 500 гә кадәр	80	77	77	62,5	60,6	60,6	20180	18650	17938	39,4	35,5	34,6
51 дән 100 гә кадәр	16	16	15	12,5	12,6	11,8	1280	1245	1111	2,5	2,4	2,1
11 дән 50 гә кадәр	7	8	9	5,5	6,3	7,1	175	210	237	0,34	0,4	0,5
10 нан кимрәк	4	5	5	3,1	3,9	3,9	9	9	9	0,02	0,0	0,0
0	6	4	4	4,7	3,1	3,1	0	0	0	0	0,0	0,0
Районда барлыгы	**128**	**127**	**127**	**100**	**100**	**100**	**51223**	**52468**	**51917**	**100**	**100**	**100**

Авыл халкы яши торган структураны камилләштерү нигезе - торак пунктларны район үзәге белән тотрыклы һәм оптималь элемтәләр белән тәэмин итү максатыннан, юл төзелеше, бу исә авыл халкына социаль, мәдәни-көнкүреш хезмәте күрсәтүне һәм аның башка ихтыяҗларын канәгатьләндерүне тәэмин итүдә кирәкле шарт булып тора. Хисап срогына автомобиль юлларының сыйфатын камилләштерү районның барлык торак пунктларына транспорт йөрешен тәэмин итәчәк.

Моннан тыш, авыл торак пунктларын төзекләндерү дәрәҗәсен күтәрү һәм яшәү уңайлылыгының гомуми дәрәҗәсен, экологик һәм эстетик характеристиканы да кертеп, күтәрү мөһим. Авыл җирлекләрендә булган халыкны беркетү һәм яңасын җәлеп итү өчен нәтиҗәле стимул барлыкка китерү өчен халыкның тормыш сыйфатын күтәрү мөһим.

Район таралыш системасын камилләштерү һәм үстерү авыл җирлекләренең терәк челтәрен алга таба формалаштыру, яшәү тирәлеген яхшырту юлы белән башкарыла:

– региональ таралыш системасы - аңа Арча муниципаль районы керә торган Казан шәһәре үзәге ныгу һәм көчәю;
– Арча шәһәренең алга таба социаль, сәнәгать, агросәнәгать, туристлык-рекреация үзәге буларак формалашуы;
– социаль, агросәнәгать, сәнәгать һәм туристлык-рекреация функцияләрен үстерү нигезендә Яңа Кенәр авылының алга таба җирлекара үзәк буларак формалашуы.

3.1.2 нче таблица

Халык саны һәм таралыш системасындагы роле күрсәтелеп, торак пунктларның перспективасына характеристика

Территория исеме	**Халык саны (2035 ел, кеше)**	**Таралыш системасында роле**
Арча ГП	**21215**	
1. Арча шәһәре	19453	Административ, социаль, сәнәгать, агросәнәгать, туристлык-рекреация үзәге
2.Зур Бирәзә авылы	265	Агросәнәгать үзәге
3. Васильева Божа авылы	361	Агросәнәгать үзәге
4. Күпербаш авылы	387	Агросәнәгать үзәге
5. Төбәк-Чокырча авылы	749	Агросәнәгать үзәге
Авыл җирлекләре		
Апаз	**2133**	
6. Апаз авылы	671	Административ, агросәнәгать үзәге
7. Каратай авылы	105	Агросәнәгать үзәге
8. Кызыл Игенче авылы	57	торак пункт
9. Мирҗәм авылы	243	торак пункт
10. Пөшәңгәр авылы	410	Агросәнәгать үзәге
11. Хәсәншәех авылы	647	Агросәнәгать үзәге
Венета	**269**	
12. Венета авылы	143	Административ үзәк
13. Ермоловка авылы	41	торак пункт
14. Красная Горка авылы	21	торак пункт
15. Михайловка поселогы	43	торак пункт
16. Платоновка авылы	21	торак пункт
Казанбаш	**1156**	
17. Казанбаш авылы	585	Административ, агросәнәгать үзәге, социаль үзәк
18. Алга-Көек авылы	129	торак пункт
19. Көтек авылы	157	Агросәнәгать үзәге
Кече Төрнәле авылы	61	Агросәнәгать үзәге
21. Иске Төрнәле авылы	177	Агросәнәгать үзәге
22. Тылаңгыр авылы	42	торак пункт
23. Четыре Двора поселогы	5	торак пункт
Кәче	**1317**	
24. Кәче авылы	1012	Административ, агросәнәгать үзәге

25 .Абҗабар авылы	0	Халыксыз торак пункт
26. Кишмәт авылы	0	Халыксыз торак пункт җәйге лагерь, умарталык итеп файдаланыла
27. Чулпан авылы	206	Агросәнәгать үзәге
28. Якты-Көн авылы	99	Агросәнәгать үзәге
Кушлавыч	**204**	
29. Кушлавыч авылы	137	Административ, агросәнәгать үзәге
30. Иске Җөлби авылы	67	Агросәнәгать үзәге
Күпербаш	**1369**	
31. Югары Мәтәскә авылы	311	Административ, агросәнәгать үзәге
32.Казиле авылы	120	Агросәнәгать үзәге
33. Мөндеш авылы	470	Агросәнәгать үзәге

Территория исеме	**Халык саны (2035 ел, кеше.)**	**Таралыш системасында роле**
34. Түбән Мәтәскә авылы	468	Агросәнәгать үзәге
Наласа	**1044**	
35. Наласа авылы	811	Административ, сәнәгать, агросәнәгать үзәге, социаль үзәк
36. Урта Бирәзә авылы	233	торак пункт
Яңа Кенәр	**2882**	
37.Яңа Кенәр авылы	2738	Административ, социаль, сәнәгать, агросәнәгать, туристлык-рекреация үзәге
38. Яңа Ашыт авылы	144	Агросәнәгать үзәге
Яңа Кишет	**1422**	
39.Яңа Кишет авылы	578	Административ, агросәнәгать үзәге, социаль үзәк
40.Кышкар авылы	275	Агросәнәгать үзәге
41. Симетбаш авылы	115	Агросәнәгать үзәге
42. Иске Кишет авылы	454	Агросәнәгать үзәге
Яңа Кырлай	**1013**	
43.Яңа Кырлай авылы	547	Административ, социаль сәнәгать, агросәнәгать үзәге
44. Яңа Иябаш авылы	465	торак пункт
45. Пионер авылы	1	Агросәнәгать үзәге
Носы	**524**	

46. Носы авылы	270	Административ, агросәнәгать үзәге
47. Ишнарат авылы	78	торак пункт
48. Сәрдәбаш авылы	176	Агросәнәгать үзәге
Сеҗе	**1192**	
49 б. Сеҗе	214	Административ үзәк
50. Мөрәле авылы	238	Агросәнәгать үзәге
51. Яңа Ключище авылы	1	торак пункт
52.Яңа Чүриле авылы	568	Агросәнәгать үзәге
53. Починок-Поник поселогы	60	Агросәнәгать үзәге
54. Ташкич авылы	111	Агросәнәгать үзәге
Сикертән	**655**	
55.Сикертән авылы	172	Административ, социаль, агросәнәгать үзәге
56. Гөберчәк авылы	314	торак пункт
57 .Казаклар авылы	96	Агросәнәгать үзәге
58. Чөмә-Елга авылы	73	Агросәнәгать үзәге
Курса-Почмак	**1142**	
59. Курса-Почмак авылы	503	Административ, социаль, агросәнәгать үзәге
60.Югары Масра авылы	77	Агросәнәгать үзәге
61. Курса тимер юл разъезды	270	торак пункт
62. Иске Масра авылы	161	Агросәнәгать үзәге
63. Иске Муй авылы	131	Агросәнәгать үзәге
Урта Аты	**849**	
64. Түбән Аты авылы	399	Агросәнәгать үзәге

Территория исеме	**Халык саны (2035 ел, кеше.)**	**Таралыш системасында роле**
65 . Әрнәш авылы	1	торак пункт
66.Кылачы авылы	66	торак пункт
67. Урта Аты авылы	141	торак пункт
68. Урта Сәрдә авылы	242	Агросәнәгать үзәге
Урта Курса	**969**	
69 .Урта Курса авылы	220	Административ, агросәнәгать үзәге
70.Алан авылы	113	Агросәнәгать үзәге
71. Югары Курса авылы	179	Агросәнәгать үзәге
72. Сарай-Чокырча тимер юл разъезды	0	Халыксыз торак пункт, эре мөгезле терлекләр фермасы

73 . Корайван авылы	72	Агросәнәгать үзәге
74. Түбән Курса авылы	224	Агросәнәгать үзәге
75. Сарай-Чокырча авылы	161	Агросәнәгать үзәге
Урта Пошалым	**1048**	
76. Урта Пошалым авылы	233	Административ, агросәнәгать үзәге
77. Югары Пошалым авылы	360	Агросәнәгать үзәге
78. Күлтәс авылы	180	Агросәнәгать үзәге
79. Түбән Пошалым авылы	275	Агросәнәгать үзәге
Иске Ашыт	**866**	
80. Иске Ашыт авылы	561	Административ, агросәнәгать үзәге
81. Печмәнтау авылы	164	Агросәнәгать үзәге
82.Иске Кенәр авылы	141	Агросәнәгать үзәге
Иске Кырлай	**681**	
83.Иске Кырлай авылы	292	Административ, агросәнәгать үзәге
84. Югары Әзәк авылы	103	Агросәнәгать үзәге
85. Иске Иябаш авылы	181	Агросәнәгать үзәге
86. Өтнә авылы	105	торак пункт
Иске Чүриле	**1200**	
87. Иске Чүриле авылы	694	Административ, социаль, агросәнәгать үзәге
88. Ашабаш авылы	143	Агросәнәгать үзәге
89.Чүриле тимер юл разъезды	13	торак пункт
90. Татар Кадрәге авылы	19	торак пункт
91. Штерә авылы	331	Агросәнәгать үзәге
Сөрде	**916**	
92. Сөрде авылы	314	Административ, агросәнәгать үзәге
93. Югары Оры авылы	180	Агросәнәгать үзәге
94. Кызыл Яр авылы	164	Агросәнәгать үзәге
95. Түбән Оры авылы	258	Агросәнәгать үзәге
Ташкичү	**1753**	
96. Ташкичү авылы	369	Административ, агросәнәгать үзәге
97.Мәмсә авылы	246	Агросәнәгать үзәге
98. Ашытбаш авылы	567	Агросәнәгать үзәге, социаль үзәк
99. Кысна авылы	151	Агросәнәгать үзәге

Территория исеме	Халык саны (2035 ел, кеше)	Таралыш системасында роле
100. Мәмсә авылы	308	Агросәнәгать үзәге
101. Наратлык авылы	91	торак пункт
102. Хәтнә авылы	21	Сәнәгать үзәге
Үрнәк	**1231**	
103. Үрнәк поселогы	916	Административ, социаль, сәнәгать, туристлык-рекреация үзәге
104. Апайкина Гарь авылы	131	торак пункт
105. Бимәр авылы	1	торак пункт
106. Гарталовка поселогы	16	торак пункт
107. Казанка авылы	167	торак пункт
Утар Аты	**841**	
108. Утар Аты авылы	206	Административ, социаль үзәк
109. Югары Аты авылы	253	Агросәнәгать үзәге
110. Субаш Аты авылы	186	торак пункт
111. Орнашбаш авылы	196	Агросәнәгать үзәге
112. Өчиле	**962**	
113. Өчиле авылы	237	Административ, агросәнәгать үзәге
114. Югары Бирәзә авылы	222	Агросәнәгать үзәге
115. Иске Йорт авылы	105	Агросәнәгать үзәге
116. Күкчә-Бирәзә авылы	95	Агросәнәгать үзәге
117. Чиканас авылы	303	торак пункт
Шурабаш	**1069**	

118.	Шурабаш авылы	399	Административ, агросәнәгать үзәге, социаль үзәк
119.	Байкал авылы	252	Агросәнәгать үзәге
120.	Кече Әтнә авылы	0	Халыксыз торак пункт
121.	Яңа Сәрдә авылы	159	Агросәнәгать үзәге
122.	Шура авылы	259	Агросәнәгать үзәге
Шушмабаш		**1582**	
123.	Шушмаба авылы	1022	Административ, социаль, агросәнәгать үзәге
124.	Илдус авылы	64	Агросәнәгать үзәге
125.	Үгез-Елга авылы	55	торак пункт
126.	Шекә авылы	441	Агросәнәгать үзәге
Яңасала		**413**	
127.	Яңасала авылы	259	Административ, агросәнәгать үзәге
128.	Каенсар авылы	154	Агросәнәгать үзәге

Территория исеме	**Халык саны (2035 ел, кеше)**	**Таралыш системасында роле**
Барлыгы	**51917**	
Шул исәптән авыл	**32464**	

3.2. Халык саны фаразы

Арча муниципаль районы халкының перспективалы саны тулаем районга Татарстан Республикасы Икътисад министрлыгы тарафыннан исәпләнгән. Районның шәһәр һәм авыл җирлекләрендә яшәүчеләрнең перспектив саны, экологик чикләүләрне, социаль һәм транспорт факторларын исәпкә алып, демографик процесслар тенденцияләренә нигезләнеп төзелде.

2009 елдан алып 2035 елга кадәрге чорга халык санын фаразлау халык саны кимүне күздә тота. Беренче чиратта район халкының гомуми саны 52,5 мең кеше тәшкил итәчәк, хисап срогына - 51,9 мең кеше.

Арча шәһәре халкының фаразланган саны - 18,6 мең кеше, хисап чорына - 18,9 мең кеше. Халык саны арту районның 13 авыл җирлегендә күздә тотыла. Татарстан Республикасы өчен хас булган шәһәр халкы саны арту белән беррәттән, Арча муниципаль районында авылларда халык саны саклану тенденциясе дә күзәтелә. Шуңа да карамастан, авыл халкының саны хисап чорына 33,2 дән 33,0 мең кешегә кадәр кими.

3.2.1 таблица

Арча муниципаль районы халкының перспектив саны (кеше)

Территория исеме	2010	2020	2035
Шәһәр җирлекләре			
Арча ГП	**20521**	**20935**	**21215**
АРЧА шәһәре	17994	18549	18881
Зур Бирәзә авылы	383	301	265
Васильева Божа авылы	396	366	361
Күпербаш авылы	468	392	387
Иске Айван авылы	588	572	572
Төбәк-Чокырча авылы	692	755	749
Авыл җирлекләре			
Апаз	**2017**	**2162**	**2133**
Апаз авылы	590	673	671
Каратай авылы	111	109	105
Кызыл-Игенче авылы	57	63	57
Мирҗәм авылы	250	253	243
Пөшәңгәр авылы	410	410	410
Хәсәншәех авылы	599	654	647
Венета	**234**	**272**	**269**
Венета авылы	136	147	143
Ермоловка авылы	34	44	41

Красная Горка авылы	19	23	21
Михайловка поселогы	45	47	43
Платоновка авылы	0	11	21
Казанбаш	**1174**	**1184**	**1156**
Казанбаш авылы	556	581	585

Территория исеме	**2010**	**2020**	**2035**
Алга-Көек авылы	124	135	129
Көтек авылы	164	163	157
Кече Төрнәле авылы	83	65	61
Иске Төрнәле авылы	188	181	177
Тылаңгыр авылы	54	54	42
Четыре Двора поселогы	5	5	5
Кәче	**1205**	**1292**	**1317**
Кәче авылы	923	991	1012
Абҗабар авылы	0	0	0
Кишмәт авылы	0	0	0
Чулпан авылы	183	202	206
Якты-Көн авылы	99	99	99
Кушлавыч	**234**	**213**	**204**
Кушлавыч авылы	145	139	137
Иске Җөлби авылы	89	74	67
Күпербаш	**1400**	**1375**	**1369**
Югары Мәтәскә авылы	311	311	311
Казиле авылы	142	128	120
Мөндеш авылы	474	465	470
Түбән Мәтәскә авылы	473	471	468
Наласа	**1013**	**1044**	**1044**
Наласа авылы	758	817	811
Урта Бирәзә авылы	255	227	233
Яңа Кенәр	**2712**	**2885**	**2882**
Яңа Кенәр авылы	2568	2741	2738
Яңа Ашыт авылы	144	144	144
Яңа Кишет	**1260**	**1471**	**1422**
Яңа Кишет авылы	398	587	578
Кышкар авылы	275	275	275
Симетбаш авылы	138	132	115
Иске Кишет авылы	449	477	454
Яңа Кырлай	**968**	**1014**	**1013**
Яңа Кырлай авылы	547	547	547
Яңа Иябаш авылы	420	466	465

Пионер авылы	1	1	1
Носы	**707**	**637**	**524**
Носы авылы	320	303	270
Ишнарат авылы	91	89	78
Сәрдәбаш авылы	296	245	176
Сеҗе	**995**	**1279**	**1192**
Сеҗе авылы	277	225	214
Мөрәле авылы	288	250	238
Яңа Ключище авылы	0	1	1
Яңа Чүриле авылы	174	576	568
Починок-Поник поселогы	73	62	60
Ташкич авылы	183	165	111
Сикертән	**635**	**673**	**655**
Сикертән авылы	172	172	172
Гөберчәк авылы	291	321	314

Территория исеме	**2010**	**2020**	**2035**
Казаклар авылы	96	96	96
Чөмә-Елга авылы	76	84	73
Курса-Почмак	**1122**	**1189**	**1142**
Курса-Почмак авылы	422	506	503
Югары Масра авылы	97	94	77
Курса тимер юл разъезды	277	270	270
Иске Масра авылы	187	180	161
Иске Муй авылы	139	139	131
Урта Аты	**885**	**888**	**849**
Түбән Аты авылы	399	399	399
Әрнәш авылы	2	1	1
Кылачы авылы	69	82	66
Урта Аты авылы	141	141	141
Урта Сәрдә авылы	274	265	242
Урта Курса	**1080**	**1015**	**969**
Урта Курса авылы	220	220	220
Алан авылы	143	128	113
Югары Курса авылы	187	185	179
Сарай-Чокырча тимер юл разъезды	0	0	0
Корайван авылы	86	78	72
Түбән Курса авылы	235	232	224
Сарай-Чокырча авылы	209	172	161
Урта Пошалым	**976**	**1082**	**1048**

Урта Пошалым авылы	181	236	233
Югары Пошалым авылы	360	372	360
Күлтәс авылы	167	186	180
Түбән Пошалым	268	288	275
Иске Ашыт	**894**	**880**	**866**
Иске Ашыт авылы	561	561	561
Печмәнтау авылы	164	164	164
Иске Кенәр авылы	169	155	141
Иске Кырлай	**803**	**705**	**681**
Иске Кырлай авылы	324	300	292
Югары Әзәк авылы	130	108	103
Иске Иябаш авылы	227	187	181
Өтнә авылы	122	110	105
Иске Чүриле	**1209**	**1203**	**1200**
Иске Чүриле авылы	694	694	694
Ашабаш авылы	143	143	143
Чүриле тимер юл разъезды	13	13	13
Татар Кадрәге авылы	19	19	19
Штерә авылы	340	334	331
Сөрде	**1060**	**952**	**916**
Сөрде авылы	348	321	314
Югары Оры авылы	217	189	180
Кызыл Яр авылы	187	170	164
Түбән Оры авылы	308	272	258
Ташкичү	**1888**	**1823**	**1753**
Ташкичү авылы	396	388	369
Территория исеме	**2010**	**2020**	**2035**
Акчишмә авылы	246	246	246
Ашытбаш авылы	615	598	567
Кысна авылы	152	152	151
Мәмсә авылы	374	325	308
Наратлык авылы	93	93	91
Хәтнә авылы	12	21	21
Үрнәк	**1252**	**1258**	**1231**
Үрнәк поселогы	928	925	916
Апайкина Гарь авылы	106	122	131
Бимәр авылы	1	1	1
Гарталовка поселогы	33	32	16
Казанка авылы	184	178	167
Утар Аты	**784**	**843**	**841**
Утар Аты авылы	206	206	206

Югары Аты авылы	186	255	253
Субаш Аты авылы	186	186	186
Орнашбаш авылы	206	196	196
Өчиле	**1026**	**1025**	**962**
Өчиле авылы	260	260	237
Югары Бирәзә авылы	222	222	222
Иске-Йорт авылы	126	126	105
Күкчә-Бирәзә авылы	95	95	95
Чиканас авылы	323	322	303
Шурабаш	**1181**	**1150**	**1069**
Шурабаш авылы	450	441	399
Байкал авылы	286	279	252
Кече Әтнә авылы	0	0	0
Яңа Сәрдә авылы	159	159	159
Шура авылы	286	271	259
Шушмабаш	**1529**	**1585**	**1582**
Шушмабаш авылы	966	1027	1022
Илдус авылы	55	57	64
Үгез-Елга авылы	67	60	55
Шекә авылы	441	441	441
Яңасала	**459**	**434**	**413**
Яңасала авылы	285	271	259
Каенсар авылы	174	163	154
Барлыгы	**51223**	**52468**	**51917**
Шул исәптән авыл халкы	**33229**	**33919**	**33036**

Искәрмә: Иске Айван авылы беренче чиратта Арча шәһәре чигенә керәчәк.

Табигый үсеш

Фаразлана торган чорда, 2010 елдан алып 2035 елга кадәр, Арча муниципаль районы халкының табигый кимүе күздә тотыла. Беренче чиратта (2020 ел) табигый үсеш исәбе күрсәткәнчә, күрсәткеч 1000 кешегә -3,3 кешегә (2010 ел башына 1000 кешегә -1,2 кеше) төшәчәк. Хисап срогына (2035 ел) табигый үсеш 1000 кешегә -3,9 кеше тәшкил итәчәк.

Миграция үсеше

2010 елдан алып 2035 елга кадәр Татарстан Республикасы Икътисад министры тарафыннан тормышка ашырылган фараз буенча, халыкның механик хәрәкәте үзгәрү күздә тотыла. Халыкның миграция үсеше күрсәткече 2009-2020 елларда артачак, аннары 2020-2035 елларда кимиячәк. Арча муниципаль районында 2020 ел башына күрсәткеч 1000 кешегә 5,6 кеше тәшкил итәчәк, 2035 ел башына - 1000 кешегә 3,3 кеше.

2010-2020 елларда Арча районының миграция үсеше күрсәткече Татарстан Республикасы муниципаль районнары күрсәткеченең уртача күрсәткечләр төркеменә керә. Әмма 2020-2035 елларда халыкның механик хәрәкәте күрсәткече бер төркемгә түбәнрәк булачак.

Демографик йөкләнеш

Татарстан Республикасы Арча муниципаль районы халкының яшь составы фаразы Татарстан Республикасы Икътисад министрлыгы белешмәләре нигезендә исәпләнде.

3.2.2 таблица.

Арча муниципаль районы халкының яшь структурасы (мең кеше)

Халык структурасы	**2010**	**2020**	**2035**
Халыкның гомуми саны	51,2	52,5	51,9
Шул исәптән, яшьтә:			
Хезмәткә сәләтле яшьтән кечерәк	9,9	10,7	10,9
Хезмәткә сәләтле	30,2	30,3	30,1
Хезмәткә сәләтле яшьтән өлкәнрәк	11,1	11,5	10,9

2010 елдан алып 2035 елга кадәр чорда демографик йөкләнеш дәрәҗәсенең артуы фаразлана. 2020 ел башына бу күрсәткеч эшкә сәләтле 100 кешегә 73,3 кеше тәшкил итәчәк, ә 2035 елга 72,4 (2010 ел - 69,5) кадәр түбәнәя.

Татарстан Республикасы муниципаль районнары арасында Арча муниципаль районы 2 баллга бәяләнгән демографик йөкләнеш төркеменә керә (бишбаллы шкала буенча уңай күрсәткеч 5 балл тәшкил итә, уңайсыз - 1 балл). Әлеге хәл барлык хисап чорында сакланып калачак.

3.3. Сәнәгать җитештерүен үстерү чаралары

Сәнәгать җитештерүен үстерүнең төп юнәлешләре

Арча муниципаль районында сәнәгать җитештерүен үстерүнең төп максаты бер үк вакытта сәнәгать җитештерүенең үсеш темпларын арттыру.

Югарыда бәян ителгән максатлар комплексы:

1) эшкәртү производствосы продукциясен җитештерү темпларын арттыру;
2) конкурентлыкка сәләтле продукция чыгаруны арттыру һәм сату базарын киңәйтү;
3) алга таба җитештерү куәтләренең йөкләнешен үстерү;

4) сәнәгатьтә югары технологияләр үсешенә юнәлеш бирү;
5) гамәлдәге производстволарны үстерү һәм яңа производстволар ачу;
6) продукция чыгаруда өстәлгән бәя өлешен арттыру;
7) көнкүреш булмаган предприятиеләр өлешен һәм өстәмә социаль рентабельле предприятиеләр өлешен арттыру;
8) Татарстан Республикасында норматив билгеләнгән темплардан ким булмаган күләмдә уртача хезмәт хакын арттыру.

Арча муниципаль районында җитештерү өлкәсен үстерүнең төп юнәлешләре территорияне тигезләүне күздә тота һәм территориядә булган барлык ресурслардан нәтиҗәле файдаланганда, территориянең төрле даирәләренең килешенгән һәм нисбәтле үсешен тәэмин итә.

3.3.1 таблица

Арча муниципаль районында производство үсешенең фаразланган күрсәткечләре

Күрсәткечләр	Үлчәү берәмлеге	2015	2020	2025	2030	2035
Тулай территориаль продукт - ТТП күләме	млн. сумнарда	6965,1	8074,5	9360,6	10851,4	12579,8
Үзләрендә җитештерелгән төяп җибәрелгән товарлар күләме	млн. сумнарда	1153,2	1336,9	1549,8	1796,6	2082,8

Арча муниципаль районының тулай территориаль продукт күрсәткеченең артуы Арча муниципаль районы сәнәгате үсүгә бәйле. Элеккеге кебек үк, Арча муниципаль районында азык-төлек сәнәгате һәм төзелеш материаллары сәнәгате төп тармак булып калачак. Шулай ук агач эшкәртү сәнәгате дә үз урынын табарга тиеш.

Арча муниципаль районы азык-төлек сәнәгатенең гамәлдәге торышын анализлаудан чыгып, тармакның элекке казанышларын анализлап, продукциянең төп төрләрен җитештерү киселешендә азык-төлек сәнәгате предприятиеләрен үстерүнең иң ихтимал перспективалы юлларын ачыкларга мөмкин.

Районның азык-төлек сәнәгате предприятиеләренә техник яктан яңадан кораллану, яңа техника кертү өчен шартлар тудыру, шулай ук заманча нигездә производстволарны реконструкцияләү һәм модернизацияләү эшләрен уздыру, конкуренциягә сәләтле яңа, югары технологияле производстволар булдыру зарур, бу тармакта тотрыклы югары үсеш юлларын тәэмин итәргә, предприятиеләрнең бюджет нәтиҗәлелеген арттырырга мөмкинлек бирәчәк.

Ресурс потенциалы һәм үсеш сценарие нигезендә Арча муниципаль районының сәнәгать җитештерүендә алга таба азык-төлек продуктларын

җитештерүне үстерүне дәвам итәчәк, ул җирле халык тарафыннан да, башка муниципаль берәмлекләр халкы өчен дә, бигрәк тә Казан шәһәре өчен дә сизелерлек дәрәҗәдә ихтыяҗга йөз тота.

Арча муниципаль районы предприятиеләре өчен азык-төлек продуктлары җитештерү күләмнәрен арттыру мөмкинлеге ваклап сату челтәрләре операторлары брендлары астында продукция чыгару булып тора, бу әлеге предприятиеләргә Россия базарына чыгу мөмкинлеге бирәчәк. Бу продукциянең ассортиментына, сыйфатына һәм конкуренциягә сәләтлелегенә югары таләпләр куя, бу исә үз чиратында югары квалификацияле кадрлар һәм алга киткән матди-техник база булуны күздә тота. Шул ысуллар булганда гына җитештерү күләмнәренең шактый артуы мөмкин. Бу бурычны хәл итү, барыннан да элек, көндәшлелеккә сәләтле продукт булдыруга да, аны алга җибәрүгә дә шактый финанс чыгымнары таләп итә.

Арча муниципаль районын үстерү кысаларында торак, сәнәгать һәм юл-инфраструктура төзелеше өлешендә җитештерү күләмнәрен арттыру һәм чыгарыла торган төзелеш материаллары ассортиментын киңәйтү таләп ителә.

Әмма төзелеш материаллары җитештерү өлкәсен үстерү, җитештерүнең зур потенциалы булуга карамастан, югары чыгымнар таләп итәчәк. Якын арада файдаланылмый торган җитештерү куәтләрен һәм сәнәгать мәйданнарын оештыру ягыннан реструктуризацияләү, аерып алу, шулай ук продукциягә заказлар портфелен булдыру сәясәтен интенсификацияләү кирәк.

Җирле әһәмияттәге чаралар

Арча муниципаль районының җирле әһәмияттәге сәнәгать чараларына төзелеш кермик плиткасы җитештерүне оештыруны кертергә кирәк. Әлеге чараны гамәлгә ашыру кысаларында 80 эш урыны булдыру күздә тотыла. Әлеге проектны гамәлгә ашыру хисап срогына 120 млн. сум тәшкил итәчәк.

Шулай ук катнаш азык җитештерүне оештыру да планлаштырыла. Әлеге чараны гамәлгә ашыру кысаларында елга 100 мең тонна куәтле катнаш азык җитештерү заводы төзү күздә тотыла. Әлеге проектны гамәлгә ашыру кысаларында 70 эш урыны булдырылачак.

Агач эшкәртү производствосын оештыру планлаштырыла. Әлеге чараны гамәлгә ашыру кысаларында агач эшкәртү комбинаты төзү каралган. Әлеге проектны гамәлгә ашыру кысаларында 80 эш урыны булдыру күздә тотыла. Әлеге проектны гамәлгә ашыру хисап чорына якынча 80 млн. сум тәшкил итәчәк.

3.3.2 нче таблица

2010-2035 елларга Арча муниципаль районында гамәлгә ашыру сроклары белән җирле әһәмияттәге сәнәгать чаралары исемлеге

Объектның исеме	Урнашкан урыны	Төзелеш төре	Проект куәте яки аның үсеше буенча продукциянең төп төренә	Эш урыннары булдыру	Башкару срогы	
					2010-2020 еллар	2021-2035 еллар
Керамик плитә җитештерүне оештыру	ГП Арча ш.	яңа төзелеш	-	80 кеше.		+
Агач эшкәртү производствосы	ГП Арча ш.	яңа төзелеш	10 мең куб. м	80 кеше.		+
Катнаш азык җитештерү заводы	ГП Арча ш.	яңа төзелеш	100 мең тонна	70 кеше.		+

3.4. Агросәнәгать комплексын үстерү чаралары

Районның авыл хуҗалыгын алга таба үстерү һәм продукция җитештерүнең проект күрсәткечләренә ирешү өчен объектларны капиталь төзү, реконструкцияләү һәм модернизацияләү буенча чараларны үз вакытында башкару зарур.

Терлекчелек объектларында булган чаралар нәтиҗәсендә, беренче чиратта, 2020 елга кадәр, йорт биналарын реконструкцияләү һәм капиталь ремонтлау планлаштырыла. 2011 елга өстенлекле юнәлеш - мөгезле эре терлекләрнең баш санын саклау, алга таба аны арттыру. Чараларның тулы исемлеге «Агросәнәгать комплексын үстерү чаралары» схемасында күрсәтелде.

3.4.1 нче таблица.

Агросәнәгать комплексын үстерү чаралары

Исеме	**Объект урнашкан урын**	**Чара төре**	**Куәте (гамәлдәге/ проектта)**	**Башкару срогы**	
				I чират 2020 елга кадәр	**Хисап срогы 2021 - 2035 еллар**
Региональ әһәмияттәге капиталь төзелеш объектлары					
Акчишма АФ ҖЧҖ	Акчишмә авылы	Терлек торагын реконструкцияләү һәм капиталь ремонтлау . .	850/850 Мөгезле эре терлек	+	
АФ Вамин-Арча ҖЧҖ	АРЧА шәһәре	Терлек торагын реконструкцияләү һәм капиталь ремонтлау . .	800/800 Мөгезле эре терлек	+	
АФ Вамин-ҖЧҖ Мәрҗани	Ташкичү авылы	Терлек торагын реконструкцияләү һәм капиталь ремонтлау . .	938/938 Мөгезле эре терлек	+	
Татарстан АФ ҖЧҖ	Иске Чүриле авылы	Терлек торагын реконструкцияләү һәм капиталь ремонтлау . .	600/600 эре мөгезле терлек	+	

Ак Барс Агро ҖЧҖ	Курса-Почмак авылы	Торак фондын реконструкцияләү һәм капиталь ремонтлау	600/600 Мөгезле эре терлек	+	
Исеме	**Объект урнашкан урын**	**Чара төре**	**Куәте (гамәлдәге/ проектта)**	**Башкару срогы**	
				I чират 2020 елга кадәр	**Хисап срогы 2021 - 2035 ел**
		.			
Кырлай АФ ҖЧҖ	Иске Иябаш авылы	Терлек торагын реконструкцияләү һәм капиталь ремонтлау . .	830/830 эре мөгезле терлек	+	
Игенче ҖЧҖ	Наласа авылы	Терлек торагын реконструкцияләү һәм капиталь ремонтлау . .	1000/1000 эре мөгезле терлек	+	
АФ Аю ҖЧҖ	Сөрде авылы	Терлек торагын реконструкцияләү һәм капиталь ремонтлау . .	1000/1000 эре мөгезле терлек	+	
Тукай ҖЧҖ	Кушлавыч авылы	Терлек торагын реконструкцияләү һәм капиталь ремонтлау . .	300/300 Мөгезле эре терлек	+	
Северный АФ ҖЧҖ	Илдус авылы, Носы авылы, Шекә авылы	Терлек торагын реконструкцияләү һәм капиталь ремонтлау . .	1600/1600 Мөгезле эре терлек	+	

АФ Союз Агро ҖЧҖ	Яңасала авылы	Терлек торагын реконструкцияләү һәм капиталь ремонтлау . .	200/200 Мөгезле эре терлек	+	

Агросәнәгать комплексы объектларының факттагы һәм проект куәтләре турындагы мәгълүматлар нигезендә каралган объектлардан санитар-яклау зоналары (СЗЗ) төзелде («Территорияне файдалануның махсус шартлары булган зоналар чикләре (заманча положение)» схемасы «Әйләнә-тирә мохитне саклау» томында бирелгән). Арча муниципаль районын территориаль планлаштыру схемасында территориядән файдалануның махсус шартлары булган зоналар сайлап алынды. Әлеге зоналар чикләрендә гамәлдәге төзелешләрне саклап калу һәм яңа шәһәр төзелеше чишелешләрен гамәлгә ашыру агросәнәгать комплексы объектларының, шулай ук башка җитештерү объектларының, инженерлык - техник, транспорт - коммуникация объектларының һәм челтәрләренең тискәре йогынтысын локальләштерү чаралары үткәрелгәннән соң гына мөмкин була («Әйләнә-тирә мохит торышын оп-римлаштыру чаралары» схемасы). Файдалану регламентларын үтәү буенча аерым игътибар таләп итә торган объектларга аерым ашлама складлары, терлекчелек фермалары керә. Торак пунктларда 29 минераль ашлама склады булачак: Иске Чүриле, Казанбаш, Сикертән, Носы, Яңа Кырлай, Югары Мәтәскә, Шушмабаш, Яңасала, Кысна, Ашытбаш, Кәче, Ташкичү, Наласа, Сөрде, Төбәк-Чокырча, Түбән Ура, Курса-Почмак, Акчишмә, Өчиле, Югары Бирәзә, Түбән Курса, Сөрде, Түбән Аты, Алга-Көек, Арча, Югары Курса, Аты, Кушлавыч, Иске Масра, Иске Кырлай. Территориаль планлаштыру схемасы буенча минераль ашламалар складларын яңадан эшләтү, аннары, СЗЗ саклаган килеш, урнашу урыннарын оештыру тәкъдим ителә. Болардан тыш, территориаль планлаштыру схемасы нигезендә резервтагы авыл хуҗалыгы мәйданчыклары тәкъдим ителә. Аларга алмашка Мирҗәм, Печмәнтау, Яңа Иябаш, Утар Аты, Урта Бирәзә, Чиканас, Иске Кырлай, Субаш-Аты, Орнашбаш, Иске Йорт, Өчиле, Венета, Яңа Кишет, Яңасала, Әрнәш, Төбәк - Чокырча, Өтнә, Югары Әзәк, Яңа Иябаш кебек торак пунктлар тирәләрендә фермалар булачак.

Санитар-сак зонасы торак пунктлар территорияләрен үз эченә алган фермаларда территориядән файдалануның махсус шартлары булган органик зоналарны кыскарту чараларын үткәрү зарур. Терлекләрнең баш санын арттырган объектларны, СЗЗ саклаган килеш, торак пунктлардан ераклыкта терлекләр тоту өчен биналар төзү өчен, яңа территорияләр төзегәндә реконструкцияләү мөмкин.

Халык иминлеген һәм уңай тормыш шартларын тәэмин итү өчен гамәлгә яраксыз терлекчелек комплекслары урынына аларның продуктивлыгын һәм халык хуҗалыгы кыймәтен торгызу, шулай ук әйләнә-тирә мохит шартларын яхшырту максатында кайбер территорияләрне рекультивацияләү чараларын уздыру тәкъдим ителә.

3.5. Урман комплексын үстерү чаралары

Урман хуҗалыгы өлкәсендәге чаралар урманнарны яңадан торгызу, янгыннардан, пычранудан (шул исәптән радиоак матдәләр) һәм башка тискәре йогынтыдан яклау, шулай ук зарарлы организмнардан яклау, шәһәрләрнең һәм торак пунктларның урман-парк зоналары мәйданнарын саклау һәм үстерү чараларын үз эченә ала, шулай ук урман фонды һәм урман хуҗалыгы мәнфәгатьләренә кагыла торган башка өлкәләр эшчәнлеге чараларын үз эченә ала. Татарстан Республикасының барлык урманнары Россия Федерациясе милке булганлыктан, барлык чаралар да федераль әһәмияткә ия һәм федераль дәрәҗәдә контрольдә тотылырга тиеш. Шунысын да билгеләп үтәргә кирәк, куелган бурычларны үтәү һәм тикшереп тору вәкаләтләре Россия Федерациясе субъектларына йөкләнергә мөмкин.

Районда урманнарны яңадан торгызу гамәлгә ашырыла, аның төп юнәлешләрен урман торгызу һәм урман үрчетү тәшкил итә. Урман торгызу фонды башлыча кисү һәм алгарыш белән тәкъдим ителә.

Узган елларда урман торгызу эшләре ике төрле ысул белән: ясалма (урман культуралары утыртып утырту) һәм урманнарны табигый яңартуга булышлык күрсәтү (киселгән мәйданнарны тиз арада яңадан торгызуны тәэмин итә торган шартлар тудыру, беренче чиратта чыршы һәм нарат токымнары белән) үткәрелде.

Киләчәктә культуралар утыртуның төп ысулы агач утырту булырга тиеш, ул яхшы тернәкләнүне һәм үсешнең зур энергиясен тәэмин итә, бу, үз чиратында, культураларның тагын да тизрәк йомылуына һәм культураларның биологик тотрыклылыгына китерә.

Урман хуҗалыгы чаралары токымнарның тиешенчә алмашынмавын кисәтергә, урман яңартуга шактый акчалар тотарга һәм яшь үсентене булачак урманнарның ышанычлы нигезе итеп кулланырга мөмкинлек бирә. Әлеге чара үзагачның техник өлгерешләрен 20-30 елга киметә һәм урманнарның продуктивлыгын арттыруда реаль резерв булып тора. Чиста ылыслы культураларның янгын тотрыклылыгын арттыру өчен үсентеләр составына каен һәм башка яфрак токымнарын аерым рәтләр яки полосалар белән кертергә кирәк.

Урманнарны торгызу эшләре күләме һәр урманчылыкта 2018 елга кадәр һәр урманчылыкта, урманнар белән капланмаган, тоташ кисүләр көтелә торган мәйданнарны һәм урманнарны урманнарны табигый яңарту агышын исәпкә алып, билгеләнгән. Шул ук вакытта урманнарны яңадан торгызу, элек урман үстерелмәгән җирләрдә урманнарны яңадан торгызу планлаштырыла.

Россия Федерациясе Урман кодексы нигезендә урман торгызу түбәндәгеләрне тәэмин итәргә тиеш:

а) әзерләү өчен арендага бирелгән урман кишәрлекләрендә арендаторлар агач материаллары;

б)эшләр комплексы буенча конкурс откан оешмалар (бер үк вакытта агач әзерләү белән).

Арча муниципаль районы территориясендәге урманнарны яңадан җитештерү буенча планлаштырылган чаралар Арча һәм Саба урманчылыклары урманнары буенча түбәнге таблицада урманчылыкларның анкета күрсәткечләре

буенча район киселешендә мәгълүмат булмау күз алдында тотыла. Яңадан торгызуга чыгымнарны минимальләштерү максатларында урманны табигый торгызу потенциалын максималь файдалану принцибына таянып эш итәргә кирәк (бу максатлар өчен кулай булган кисү һәм урман торгызу ысулларын сайлау шарты белән) (3.5.1 нче таблицаны карагыз).

3.5.1 нче таблица

Урманнар киселешендә урманнарны яңадан торгызу буенча планлаштырылган чаралар

Чара исеме	**Үлчәү берәмлеге**	**Еллар буенча күләм**									**Гомуми күләмнәр (планлаштырыла торган вакытка)**
		2009	**2010**	**2011**	**2012**	**2013**	**2014**	**2015**	**2016**	**Фараз 2017-2035**	
“Арча урманчылыгы” ДБУ											
Урман утырту	га	90	78	80	80	80	80	80	80	1200	-
Катнаш урманнарны торгызу	га	-	-	-	-	-	-	-	-	-	-
Урман культураларын тулыландыру	га	441	173	180	180	180	180	180	180	2700	-
Урман культураларын карау	га	435	377	400	400	400	400	400	400	6000	-
Яшь урманнарны кисү (яктырту, чистарту өчен)	га	162	169	165	165	165	165	165	165	2475	-
Туфракны урман культуралары өчен әзерләү	га	80	90	80	80	80	80	80	80	1200	-
Урманны табигый торгызуга ярдәм итү	га	-	12	10	10	10	10	10	10	150	-
Стандарт утырту материалы үстерү (орлык)	гектарга/ мең данә	1,1 1800	1,1 1800	1,0 1700	1,0 1700	1,0 1700	1,0 1700	1,0 1700	1,0 1700	15 25500	-
Стандарт утырту материалы (үсентеләр) үстерү	гектарга/ мең данә	0,54 600	0,3 500	0,3 500	0,3 500	0,3 500	0,3 500	0,3 500	0,3 500	4,5 7500	-
Урман плантацияләрен карау	га	-	-	-	-	-	-	-	-	-	-
Даими урман орлыклары участокларын карау	га	-	-	5	5	5	5	5	5	75	-
Урман орлыкларын әзерләү	кг	100	90	90	90	90	90	90	90	1350	-

“Саба урманчылыгы” ДБУ											
Урман утырту	га	-	-	-	-	5	5	-	-	-	-
Катнаш урманнарны торгызу	га	-	-	-	-	-	-	-	-	-	-
Урман культураларын тулыландыру	га	-	-	-	-	15	15	-	-	-	-
Урман культураларын карау	га	-	-	-	-	45	45	-	-	-	-
Яшь урманнарны кисү (яктырту, чистарту өчен)	га	20	20	20	20	20	20	20	20	20	20
Туфракны урман культуралары өчен әзерләү	га	-	-	-	5	5	-	-	-	-	5

Чара исеме	**Үлчәү берәмлеге**	**Еллар буенча күләм**									**Планлаштырылган чорда гомуми күләм**
		2009	**2010**	**2011**	**2012**	**2013**	**2014**	**2015**	**2016**	**Фараз 2017-2035**	
Урманны табигый торгызуга ярдәм итү	га	-	-	-	-	-	-	-	-	-	-
Стандарт утырту материалы (орлык) үстерү	гектарга/ мең данә	-	-	-	-	-	-	-	-	-	-
Стандарт утырту материалы (үсентеләр) үстерү	гектарга/ мең данә	-	-	-	-	-	-	-	-	-	-
Урман плантацияләрен карау	га	-	-	-	-	-	-	-	-	-	-
Даими урман-орлык участокларын карау	га	-	-	-	-	-	-	-	-	-	-
Урман орлыкларын әзерләү	кг	10	10	10	10	10	10	10	10	10	10

Искәрмә: Таблица Татарстан Республикасы Урман хуҗалыгы министрлыгының Арча һәм Саба урманчылыкларының анкета мәгълүматлары буенча төзелде.

Шәһәрләрнең һәм торак пунктларның яшел һәм урман - парк зоналарына интенсив һәм оештырылмаган елгаларның антропоген тәэсирләренең бер сәбәбе булып, гамәлдәге норматив базаның яшел һәм урман-парк зоналары урманнарын нәтиҗәле саклауны тәэмин итмәве тора. Мәсәлән, җирләрне төзелешкә бүлеп бирү хокукы муниципаль районнарның җирле үзидарә органнарына карый, алар, үз чиратында, документларны Россия Федерациясе субъектының дәүләт хакимиятенең башкарма органына, ә аннары Россия Федерациясенең регионара дәрәҗәдәге Урман хуҗалыгы федераль агентлыгының территориаль органнарына тапшырырга һәм җибәрергә тиеш. Алар беренче чиратта, үз кирәк-яраклары өчен эш итәләр, шәһәр мәнфәгатьләренә һәрвакытта да туры килми. Шулай итеп, икътисади, хокукый, экологик-биологик, социаль, оештыру h. б. объектларга кагылышлы катлаулы проблема килеп чыга.

Икътисади аспектлар, мәсәлән, яшел һәм урман - парк зоналары урманнарының рекреацион, климат формалаштыручы, туфракны саклау ресурсларын бәяләү аның нигезендә югалтулар һәм башка күрсәткечләр исәпләнә торган агач бәясеннән күпкә югарырак.

Шуңа күрә, Татарстан Республикасы шәһәрләренең һәм торак пунктларының яшел һәм урман-парк зоналары өчен табигый сакланыш статусын күтәрү таләп ителә, ул «Татарстан Республикасы шәһәрләренең шәһәр яны яшел зоналары турында» Законга, шулай ук «Татарстан Республикасы шәһәрләренең яшел һәм урман - парк зоналарында урман хуҗалыгын алып бару, карау һәм урманны торгызу турында нигезләмә», «Татарстан Республикасы шәһәрләрендә авыл хуҗалыгы җитештерүен алып бару турында нигезләмә» кебек норматив-хокукый документлар сериясенә әверелергә тиеш.

Күрсәтелгән документлар тиешле транспорт һәм рекреация инфраструктурасы төзелгәннән соң актив йөри торган халык була ала торган территорияләрне бүлеп бирү буенча планировкалы карарлар кабул итү өчен хокукый база булдырачак. Шул ук вакытта шәһәр яны яшел зоналарының экологик, санитария-гигиена һәм рекреация билгеләнешендәге законнар белән билгеләнгән өстенлеге урманнарны рөхсәтсез төзелгән шәһәрләрдән сакларга мөмкинлек бирә.

Законда шәһәрләрнең һәм торак пунктларның яшел һәм урман-пар зоналары чикләре (хәзерге вакытта әлеге зоналарның конкрет чикләре юк) һәм шулай ук аларны куллану режимы төгәл билгеләнергә тиеш. Мәсәлән, Россия Федерациясе Урман кодексы, шулай ук ГОСТ 17.5.3.01-78 нигезендә шәһәрләрнең яшел зоналары территориясендә бакчачылык һәм дача төзелеше өчен җир кишәрлекләре бирү, капиталь төзелеш объектларын урнаштыру тыела, моңа гидротехник корылмалар, элемтә линияләре, электр торбаүткәргечләре линияләре, җир асты торбаүткәргечләре линияләре керми, агачлар һәм куакларны кисү, авыл хуҗалыгын алып бару, печәнлекләр һәм умартачылык, терлек көтүләре, машиналар юу, чәчәкләр, гөмбә һәм җиләк-җимеш әзерләү тыела. Урман-парк зоналарында урманнарны саклау һәм яклау өчен токсик химик препаратлар куллану, шул исәптән фәнни максатларда, ятмаларны

эшкәртү, аулау, печән, терлек көтүләре, капиталь төзелеш объектларын урнаштыру, гидротехник корылмалардан тыш, тыела.

Моннан тыш, «Шәһәрләрнең яшел зоналары составы һәм күләме» ГОСТ таләпләре нигезендә мәйданнарны арттыру зарур.

Күрсәтелгән ГОСТ нигезендә, Арча районы территориясендә урнашкан Арча шәһәре халкына хезмәт күрсәтүче урман-парк зоналарының кирәкле мәйданнары торак пунктта яшәүчеләрнең санына һәм урман үсемлекләре зонасының уртача урманлыгына бәйле рәвештә.

Проект кысаларында (2020 елга кадәр) һәм Арча муниципаль районы территориясендә хисап срогына (2035 елга кадәр) урман-парк зоналарының кирәкле мәйданнарын исәпләү нәтиҗәләре түбәндә бирелә (3.5.2, 3.5.3 нче таблицаны карагыз).

3.5.2 таблица.

1 чиратта (2020 елга кадәр) Арча районы өчен урман-парк зоналары мәйданнарына ихтыяҗ

№ т/б	Торак пункт исеме	2020 елга халык саны, мең кеше	2020 елга урман - парк зонасы кирәкле мәйданы, га	2020 елга урман мәйданнарына ихтыяҗ
1.	Арча	18,549	185,49	185,49
	Барлыгы:	**18,549**		**185,49**

3.5.3таблиц.

Хисап срогына (2035елга кадәр) Арча районы өчен урман-парк зоналары мәйданнарына ихтыяҗ

№ т/б	Торак пункт исеме	2035 елга елга халык саны, мең кеше	2035 елга урман - парк зонасы кирәкле мәйданы, га	2035 елга урман-парк мәйданнарына ихтыяҗ
1.	Арча	18,881	188,81	3,32
	Барлыгы:	**18,881**		**3,32**

Урман-парк зоналарының тиешле мәйданнарын исәпкә алып, кирәкле урыннар белән чагыштырып карасак, 2010-2035 елларга урман-парк зоналары мәйданнарын өстәмә рәвештә үстерү ихтыяҗы 188,81 гектар тәшкил итә.

Шулай итеп, югарыда әйтелгәннәргә нәтиҗә ясап, яшел һәм урман-парк зоналарының сәламәтләндерү, уртача яклау йогынтысы өчен түбәндәгеләрне билгеләп үтәргә кирәк:

- яшеллек һәм урман-парк зоналары мәйданнарын ГОСТ 17.5.01-78 нигезендә «Яшел зоналарның составы һәм күләме» норматив таләпләренә кадәр җиткерергә;
- зоналар мәгълүматларына рекреацион йөкләнешне катгый көйләргә;
- урман-парк зоналарына эксплуатация урманнары мәйданнарының бер өлешен күчерү;
- Арча шәһәре халкы өчен иң уңайлы территорияләрдә һәм рекреацион максатларда районның төньяк һәм төньяк-көнчыгыш өлешләрендә файдаланылмый торган авыл хуҗалыгы җирләренә утырту юлы белән бердәм урман-парк зонасы оештырырга;
- яклау урманнары чикләре проектын һәм республиканың урман-парк һәм яшел зоналары чикләре проектын, шулай ук башка норматив-хокукый документлар проектын эшләү юлы белән аларның табигатьне саклау статусын арттырырга.

Арча районының урман хуҗалыгы торышын яхшырту өчен, тормышка ашыру билгеләре һәм сроклары буенча түбәндәге чараларны тәкъдим итәргә мөмкин: 3.5.4 нче таблицада күрсәтелгән.

3.5.4 таблица

Арча муниципаль районының территориаль планлаштыру схемасы кысаларында урман хуҗалыгы чаралары

№ т/б	Төп юнәлешләр Объект исеме (чара)	Башкару срогы		Күрсәткечләр		
		1 чират (2010-2020 еллар)	Хисап срогы (2021-2035 еллар)	федераль	региональ	җирле
1.	Эрозиягә каршы һәм файдалы утыртмалар утырту һәм урманнарны торгызу	+	+	+		
2.	Урманны янгыннан, корткычлардан һәм авырулардан саклау	+	+	+		

3	Татарстан Республикасы Арча районы торак пунктларында һәм Арча шәһәрендә урман -парк зонасын оештыру - яклау урманнары чикләре проекты - Арча шәһәренең урман-парк һәм яшел зоналары чикләре проекты	185,49	3,32		+	

Урман сәнәгате комплексы чаралары

Шулай ук икътисади планлаштыру ысулларында урнашкан урман хуҗалыгын интенсив һәм тотрыклы алып бару, урманнарны даими карау максатларында, урман индустриясе комплексы районында экологик һәм социаль мәнфәгатьләрне һәм начар үсешне исәпкә алып, әлеге районда күрше районнарның урман-сәнәгать предприятиеләре агач эшкәртү сәнәгатенең әзер продуктларын складлау һәм алга таба ташу буенча сәнәгать мәйданчыкларын оештыру проектын эшләргә тәкъдим итәргә мөмкин.

3.6. Социаль инфраструктураны үстерү чаралары

3.6.1. Торак инфраструктурасын үстерү чаралары

Халык санының фараз исәпләүләре һәм кешегә торак мәйданының квадрат метры тәкъдим ителү исәпләүләре нигезендә Арча муниципаль районында торак фондының перспектив үсеше исәпләре ясалды.

Фаразлау чоры дәвамында (2035елга кадәр) Арча муниципаль районының торак фонды, исәп-хисап мәгълүматлары буенча, 1252,67 мең м2 га артырга тиеш, димәк, еллык уртача үсеш 50,1 мең м2 тәшкил итәргә тиеш.

2010-2020 еллар чорында районның торак фонды 536,51 мең м2 га артырга тиеш, еллык уртача үсеш 53,6 мең м2 тәшкил итәчәк.

Арча муниципаль районы халкының уртача тәэмин ителеше 2020 елда бер кешегә 30,3 м2 тәшкил итәргә тиеш.

2020 елга кадәр торак фонды артырга тиеш:

- Кушлавыч, Утар Аты, Урта Аты, Өчиле, Күпербаш, Яңасала авыл җирлекләрендә 1,87-4,9 мең м2;
- Носы, Яңа Кырлай, Сикертән, Урта Курса, Венета авыл җирлекләрендә 4,91-9,98 мең м2;
- Шурабаш, Сөрде, Иске Ашыт, Урта Пошалым, Казанбаш, Курса-Почмак, Наласа, Кәче, Иске Чүриле авыл җирлекләрендә 9,99-15,84 мең м2 га;
- Яңа Кенәр, Шушмабаш, Ташкичү, Яңа Кишет, Апаз, Үрнәк, Сеҗе авыл җирлекләрендә 15,85-34,62 мең м2;

- Арча шәһәрендә - 184,73 мең м2.

2010-2020 еллар чорында еллык торак төзелеше күләме түбәндәгеләрне куя:

- Носы, Кушлавыч, Утар Аты, Урта Аты, Өчиле, Күпербаш, Яңасала авыл җирлекләрендә 0,19-0,64 мең м2;
- Шурабаш, Сөрде, Иске Ашыт, Яңа Кырлай, Иске Кырлай, Казанбаш, Курса-Почмак, Сикертән, Урта Курса, Венета, Иске Чүриле авыл җирлекләрендә 0,65-1,35 мең м^2;
- Шушмабаш, Ташкичү, Яңа Кишет, Сеже, Урта Пошалым, Наласа, Кәче авыл җирлекләрендә 1,36-2,05 мең м^2;
- Яңа Кенәр, Апаз, Үрнәк авыл җирлекләрендә 2,06-3,46 мең м^2;
- Арча шәһәрендә 18,47 мең м^2

2021-2035 еллар чорында районның торак фонды 720,84 мең м^2 га артырга тиеш, еллык уртача үсеш 48,1 мең м^2 тәшкил итәчәк.

Арча муниципаль районында торак белән уртача тәэмин ителеш 2035 елда бер кешегә 44,5 м^2 торак тәшкил итәчәк.

Торак фонды 2035 елга кадәр артырга тиеш:

- Носы, Кушлавыч, Яңасала, Венета авыл җирлекләрендә 2,62-5,23 мең м^2 га;
- Шурабаш, Сөрде, Иске Ашыт, Урта Пошалым, Әвокырлы, Иске Кырлай, Өчиле, Утар Аты, Урта Аты, Наласа, Казанбаш, Сикертән, Курса-Почмак, Урта Курса авыл җирлекләрендә 5,24-15,57 мең м^{2}2 га;
- Шушмабаш, Ташкичү, Яңа Кишет, Үрнәк, Күпербаш, Кәче, Иске Чүриле авыл җирлекләрендә 15,58-22,77 мең м^2;
- Яңа Кенәр, Апаз авыл җирлекләрендә 22,78-40,83 мең м^2; Арча шәһәрендә - 309,74 мең м^2.

2021-2035 еллар чорында еллык торак төзелеше күләме түбәндәгеләрне куя:

- Носы, Кушлавыч, Яңасала, Венета авыл җирлекләрендә 0,17-0,35 мең м^2;
- Шурабаш, Сөрде, Иске Ашыт, Урта Пошалым, Иске Кырлай, Өчиле, Утар Аты, Урта Аты, Наласа, Казанбаш, Сикертән, Курса-Почмак, Урта Курса авыл җирлекләрендә 0,36-1,04 мең м^2;
- Шушмабаш, Ташкичү, Яңа Кишет, Үрнәк, Күпербаш, Кәче, Иске Чүриле авыл җирлекләрендә 1,05-1,52 мең м^2;
- Яңа Кенәр, Апаз авыл җирлекләрендә 1,53-2,72 мең м2; Арча шәһәрендә - 20,65 мең м2.

3.6.1.1 нче таблица.

Торак төзелешенең гомуми күләмен фаразлау

	Гамәлдәге хәл		2020			2035		
	Тәэмин ителеш (кв.м/кеше)	Торак фонды (мең кв.м)	Тәэмин ителеш (кв.м/кеше)	Торак фонды (мең кв.м)	Яңа төзелеш (мең кв.м)	Тәэмин ителеш (кв.м/кеше)	Торак фонды мең кв.м	Яңа төзелеш (мең кв.м)
Арча ГП	**22,16**	**450,63**	**30,3**	**634,33**	**184,73**	**44,5**	**944,07**	**309,74**
АРЧА шәһәре	22,22	396,40	30,3	562,03	165,63	44,5	840,20	278,17
Зур Бирәзә авылы	21,03	7,95	30,3	9,12	1,17	44,5	11,79	2,67
Васильева Божа авылы	27,93	11,00	30,3	11,09	0,09	44,5	16,06	4,97
Күпербаш авылы	27,93	12,90	30,3	11,88	0,00	44,5	17,22	5,34
Айван авылы	18,97	10,85	30,3	17,33	6,48	44,5	25,45	8,12
Төбәк-Чокырча авылы	16,65	11,52	30,3	22,88	11,36	44,5	33,33	10,45
Авыл җирлекләре								
Апаз	**18,72**	**37,75**	**30,3**	**65,51**	**27,76**	**44,5**	**94,92**	**29,41**
Апаз авылы	20,25	11,95	30,3	20,39	8,44	44,5	29,86	9,47
Каратай авылы	17,12	1,90	30,3	3,30	1,40	44,5	4,67	1,37
Кызыл-Игенче авылы	17,54	1,00	30,3	1,91	0,91	44,5	2,54	0,63
Мирҗәм авылы	17,20	4,30	30,3	7,67	3,37	44,5	10,81	3,15
Пөшәңгәр авылы	17,32	7,10	30,3	12,42	5,32	44,5	18,25	5,82
Хәсәншәех авылы	19,20	11,50	30,3	19,82	8,32	44,5	28,79	8,98
Венета	**5,13**	**1,20**	**30,3**	**8,24**	**7,04**	**44,5**	**11,97**	**3,73**
Венета авылы	3,68	0,50	30,3	4,45	3,95	44,5	6,36	1,91
Ермоловка авылы	5,88	0,20	30,3	1,33	1,13	44,5	1,82	0,49
Красная Горка авылы	10,53	0,20	30,3	0,70	0,50	44,5	0,93	0,24

Михайловка поселогы	6,67	0,30	30,3	1,42	1,12	44,5	1,91	0,49
Платоновка авылы		0						
Казанбаш	**21,85**	**25,65**	**30,3**	**35,88**	**10,62**	**44,5**	**51,44**	**15,57**
Казанбаш авылы	21,83	12,14	30,3	17,60	5,46	44,5	26,03	8,43
Алга-Көек авылы	20,56	2,55	30,3	4,09	1,54	44,5	5,74	1,65
Көтек авылы	23,35	3,83	30,3	4,94	1,11	44,5	6,99	2,05

	Гамәлдәге хәл		**2020**			**2035**		
	Тәэмин ителеш (кв.м/кеше.)	**Торак фонды (мең кв.м)**	**Тәэмин ителеш (кв.м/кеше.)**	**Торак фонды (мең кв.м)**	**Яңа төзелеш (мең кв.м)**	**Тәэмин ителеш (кв.м/кеше.)**	**Торак фонды мең кв.м**	**Яңа төзелеш (мең кв.м)**
Кече Төрнәле авылы	19,04	1,58	30,3	1,97	0,39	44,5	2,71	0,75
Иске Төрнәле авылы	19,52	3,67	30,3	5,48	1,81	44,5	7,88	2,39
Тыланҗыр авылы	24,63	1,33	30,3	1,64	0,31	44,5	1,87	0,23
Четыре Двора поселогы	110,00	0,55	30,3	0,15	0,00	44,5	0,22	0,07
Кәче	**20,12**	**24,24**	**30,3**	**39,15**	**14,92**	**44,5**	**58,61**	**19,46**
Кәче авылы	18,85	17,40	30,3	30,03	12,63	44,5	45,03	15,01
Абҗабар авылы		0,01						
Кишмәт авылы		0						
Чулпан авылы	27,87	5,10	30,3	6,12	1,02	44,5	9,17	3,05
Якты-Көн авылы	17,47	1,73	30,3	3,00	1,27	44,5	4,41	1,41
Кушлавыч	**19,57**	**4,58**	**30,3**	**6,45**	**1,87**	**44,5**	**9,08**	**2,62**
Кушлавыч авылы	20,48	2,97	30,3	4,21	1,24	44,5	6,10	1,88
Иске Җөлби авылы	18,09	1,61	30,3	2,24	0,63	44,5	2,98	0,74
Күпербаш	**27,93**	**39,10**	**30,3**	**41,66**	**2,65**	**44,5**	**60,92**	**19,26**
Югары Мәтәскә авылы	27,93	8,69	30,3	9,42	0,74	44,5	13,84	4,42

Казиле авылы	27,93	3,97	30,3	3,88	0,00	44,5	5,34	1,46
Мөндеш авылы	27,93	13,24	30,3	14,09	0,85	44,5	20,92	6,83
Түбән Мәтәскә авылы	27,93	13,21	30,3	14,27	1,06	44,5	20,83	6,55
Наласа	**17,15**	**17,37**	**30,3**	**31,63**	**14,26**	**44,5**	**46,46**	**14,82**
Наласа авылы	17,68	13,40	30,3	24,76	11,36	44,5	36,09	11,33
Урта Бирәзә авылы	15,57	3,97	30,3	6,88	2,91	44,5	10,37	3,49
Яңа Кенәр	**19,47**	**52,80**	**30,3**	**87,42**	**34,62**	**44,5**	**128,25**	**40,83**
Яңа Кенәр авылы	19,51	50,10	30,3	83,05	32,95	44,5	121,84	38,79
Яңа Ашыт авылы	18,75	2,70	30,3	4,36	1,66	44,5	6,41	2,04
Яңа Кишет	**19,59**	**24,68**	**30,3**	**44,57**	**19,89**	**44,5**	**63,28**	**18,71**
Яңа Кишет авылы	22,29	8,87	30,3	17,79	8,92	44,5	25,72	7,93
Кышкар авылы	20,55	5,65	30,3	8,33	2,68	44,5	12,24	3,91
Симетбаш авылы	18,55	2,56	30,3	4,00	1,44	44,5	5,12	1,12

	Гамәлдәге хәл		**2020**			**2035**		
	Тәэмин ителеш (кв.м/кеше)	**Торак фонды (мең кв.м)**	**Тәэмин ителеш (кв.м/кеше)**	**Торак фонды (мең кв.м)**	**Яңа төзелеш (мең кв.м)**	**Тәэмин ителеш (кв.м/кеше)**	**Торак фонды мең кв.м**	**Яңа төзелеш (мең кв.м)**
Иске Кишет авылы	16,93	7,60	30,3	14,45	6,85	44,5	20,20	5,75
Яңа Кырлай	**21,68**	**20,99**	**30,3**	**30,72**	**9,98**	**44,5**	**45,08**	**14,35**
Яңа Кырлай авылы	20,64	11,29	30,3	16,57	5,28	44,5	24,34	7,77
Яңа Иябаш авылы	22,43	9,42	30,3	14,12	4,70	44,5	20,69	6,57
Пионер авылы	280,00	0,28	30,3	0,03	0,00	44,5	0,04	0,01
Носы	**18,08**	**12,87**	**30,3**	**19,30**	**6,43**	**44,5**	**23,32**	**4,02**
Носы авылы	20,06	6,52	30,3	9,18	2,66	44,5	12,02	2,83
Ишнарат авылы	17,47	1,59	30,3	2,70	1,11	44,5	3,47	0,77
Сәрдәбаш авылы	16,08	4,76	30,3	7,42	2,66	44,5	7,83	0,41

Сеҗе	**19,26**	**19,16**	**30,3**	**38,75**	**19,59**	**44,5**	**53,04**	**14,35**
Сеҗе авылы	19,86	5,50	30,3	6,82	1,32	44,5	9,52	2,71
Мөрәле авылы	19,03	5,48	30,3	7,58	2,10	44,5	10,59	3,02
Яңа Ключище авылы	0	0,01	30,3	0,03	0,02	44,5	0,04	0,01
Яңа Чүриле авылы	16,49	2,87	30,3	17,45	14,58	44,5	25,28	7,82
Починок-Поник поселогы	24,66	1,80	30,3	1,88	0,08	44,5	2,67	0,79
Ташкич авылы	19,13	3,50	30,3	5,00	1,50	44,5	4,94	0,00
Сикертән	**21,01**	**13,34**	**30,3**	**20,39**	**7,05**	**44,5**	**29,15**	**8,76**
Сикертән авылы	22,50	3,87	30,3	5,21	1,34	44,5	7,65	2,44
Гөберчәк авылы	18,01	5,24	30,3	9,73	4,49	44,5	13,97	4,25
Казаклар авылы	20,42	1,96	30,3	2,91	0,95	44,5	4,27	1,36
Чөмә-Елга авылы	29,87	2,27	30,3	2,55	0,28	44,5	3,25	0,70
Курса-Почмак	**21,42**	**24,03**	**30,3**	**36,03**	**12,00**	**44,5**	**50,82**	**14,79**
Курса-Почмак авылы	21,61	9,12	30,3	15,33	6,21	44,5	22,38	7,05
Югары Масра авылы	28,66	2,78	30,3	2,85	0,07	44,5	3,43	0,58
Курса тимер юл разъезды	19,46	5,39	30,3	8,18	2,79	44,5	12,02	3,83
Иске Масра авылы	22,83	4,27	30,3	5,45	1,18	44,5	7,16	1,71
Иске Муй авылы	17,77	2,47	30,3	4,21	1,74	44,5	5,83	1,62
Урта Аты	**28,36**	**25,10**	**30,3**	**26,91**	**2,80**	**44,5**	**37,78**	**10,87**

	Гамәлдәге хәл		**2020**			**2035**		
	Тәэмин ителеш (кв.м/кеше)	**Торак фонды (мең кв.м)**	**Тәэмин ителеш (кв.м/кеше)**	**Торак фонды (мең кв.м)**	**Яңа төзелеш (мең кв.м)**	**Тәэмин ителеш (кв.м/кеше)**	**Торак фонды мең кв.м**	**Яңа төзелеш (мең кв.м)**
Түбән Аты авылы	29,07	11,60	30,3	12,09	0,49	44,5	17,76	5,67
Әрнәш авылы	50,00	0,10	30,3	0,03	0,00	44,5	0,04	0,01
Кылачы авылы	23,19	1,60	30,3	2,48	0,88	44,5	2,94	0,45

Урта Аты авылы	36,88	5,20	30,3	4,27	0,00	44,5	6,27	2,00
Урта Сәрдә авылы	24,09	6,60	30,3	8,03	1,43	44,5	10,77	2,74
Урта Курса	**20,18**	**21,79**	**30,3**	**30,75**	**8,99**	**44,5**	**43,12**	**12,37**
Урта Курса авылы	18,91	4,16	30,3	6,67	2,51	44,5	9,79	3,12
Алан авылы	17,27	2,47	30,3	3,88	1,41	44,5	5,03	1,15
Югары Курса авылы	22,89	4,28	30,3	5,61	1,33	44,5	7,97	2,36
Сарай-Чокырча тимер юл разъезды		0,03						
Корайван авылы	19,53	1,68	30,3	2,36	0,68	44,5	3,20	0,84
Түбән Курса авылы	21,11	4,96	30,3	7,03	2,07	44,5	9,97	2,94
Сарай-Чокырча авылы	20,14	4,21	30,3	5,21	1,00	44,5	7,16	1,95
Урта Пошалым	**17,36**	**16,94**	**30,3**	**32,78**	**15,84**	**44,5**	**46,64**	**13,85**
Урта Пошалым авылы	20,06	3,63	30,3	7,15	3,52	44,5	10,37	3,22
Югары Пошалым авылы	15,42	5,55	30,3	11,27	5,72	44,5	16,02	4,75
Күлтәс авылы	22,40	3,74	30,3	5,64	1,90	44,5	8,01	2,37
Түбән Пошалым	15,00	4,02	30,3	8,73	4,71	44,5	12,24	3,51
Иске Ашыт	**17,24**	**15,41**	**30,3**	**26,66**	**11,25**	**44,5**	**38,54**	**11,87**
Иске Ашыт авылы	17,84	10,01	30,3	17,00	6,99	44,5	24,96	7,97
Печмәнтау авылы	16,59	2,72	30,3	4,97	2,25	44,5	7,30	2,33
Иске Кенәр авылы	15,86	2,68	30,3	4,70	2,02	44,5	6,27	1,58
Иске Кырлай	**18,07**	**14,51**	**30,3**	**21,36**	**6,85**	**44,5**	**30,30**	**8,94**
Иске Кырлай авылы	18,67	6,05	30,3	9,09	3,04	44,5	12,99	3,90
Югары Әзәк авылы	19,38	2,52	30,3	3,27	0,75	44,5	4,58	1,31
Иске Иябаш авылы	18,02	4,09	30,3	5,67	1,58	44,5	8,05	2,39
Өтнә авылы	15,16	1,85	30,3	3,33	1,48	44,5	4,67	1,34
Иске Чүриле	**20,18**	**24,40**	**30,3**	**36,45**	**12,40**	**44,5**	**53,40**	**16,95**

	Гамәлдәге хәл	**2020**	**2035**

	Тәэмин ителеш (кв.м/кеше.)	Торак фонды (мең кв.м)	Тәэмин ителеш (кв.м/кеше.)	Торак фонды (мең кв.м)	Яңа төзелеш (мең кв.м)	Тәэмин ителеш (кв.м/кеше.)	Торак фонды мең кв.м	Яңа төзелеш (мең кв.м)
Иске Чүриле авылы	17,77	12,33	30,3	21,03	8,70	44,5	30,88	9,85
Ашабаш авылы	24,97	3,57	30,3	4,33	0,76	44,5	6,36	2,03
Чүриле тимер юл разъезды	0,00	мәгълүматлар юк	30,3	0,39	0,39	44,5	0,58	0,18
Татар Кадрәге авылы	48,42	0,92	30,3	0,58	0,00	44,5	0,85	0,27
Штерә авылы	22,29	7,58	30,3	10,12	2,54	44,5	14,73	4,61
Сөрде	**14,80**	**15,69**	**30,3**	**28,85**	**13,16**	**44,5**	**40,76**	**11,92**
Сөрде авылы	9,20	3,20	30,3	9,73	6,53	44,5	13,97	4,25
Югары Оры авылы	18,25	3,96	30,3	5,73	1,77	44,5	8,01	2,28
Кызыл Яр авылы	16,90	3,16	30,3	5,15	1,99	44,5	7,30	2,15
Түбән Оры авылы	17,44	5,37	30,3	8,24	2,87	44,5	11,48	3,24
Ташкичү	**18,39**	**34,72**	**30,3**	**55,24**	**20,52**	**44,5**	**78,01**	**22,77**
Ташкичү авылы	18,31	7,25	30,3	11,76	4,51	44,5	16,42	4,66
Акчишмә авылы	16,26	4,00	30,3	7,45	3,45	44,5	10,95	3,49
Ашытбаш авылы	18,99	11,68	30,3	18,12	6,44	44,5	25,23	7,11
Кысна авылы	20,00	3,04	30,3	4,61	1,57	44,5	6,72	2,11
Мәмсә авылы	20,27	7,58	30,3	9,85	2,27	44,5	13,71	3,86
Наратлык авылы	10,00	0,93	30,3	2,82	1,89	44,5	4,05	1,23
Хәтнә авылы	20,00	0,24	30,3	0,64	0,40	44,5	0,93	0,30
Үрнәк	**8,38**	**10,49**	**30,3**	**38,12**	**27,80**	**44,5**	**54,78**	**16,92**
Үрнәк поселогы	8,32	7,72	30,3	28,03	20,31	44,5	40,76	12,73
Апайкина Гарь авылы	8,11	0,86	30,3	3,70	2,84	44,5	5,83	2,13
Бимәр авылы	200,00	0,20	30,3	0,03	0,00	44,5	0,04	0,01
Гарталовка поселогы	11,21	0,37	30,3	0,97	0,60	44,5	0,71	0,00
Казанка авылы	7,28	1,34	30,3	5,39	4,05	44,5	7,43	2,04

Утар Аты	**29,08**	**22,80**	**30,3**	**25,54**	**3,50**	**44,5**	**37,42**	**11,88**
Утар Аты авылы	32,57	6,71	30,3	6,24	0,00	44,5	9,17	2,93
Югары Аты авылы	23,55	4,38	30,3	7,73	3,35	44,5	11,26	3,53
Субаш Аты авылы	29,46	5,48	30,3	5,64	0,16	44,5	8,28	2,64

	Гамәлдәге хәл		**2020**			**2035**		
	Тәэмин ителеш (кв.м/кеше)	**Торак фонды (мең кв.м)**	**Тәэмин ителеш (кв.м/кеше)**	**Торак фонды (мең кв.м)**	**Яңа төзелеш (мең кв.м)**	**Тәэмин ителеш (кв.м/кеше)**	**Торак фонды мең кв.м**	**Яңа төзелеш (мең кв.м)**
Орнашбаш авылы	30,24	6,23	30,3	5,94	0,00	44,5	8,72	2,78
Өчиле	**27,93**	**28,65**	**30,3**	**31,06**	**2,40**	**44,5**	**42,81**	**11,75**
Өчиле авылы	27,93	7,26	30,3	7,88	0,62	44,5	10,55	2,67
Югары Бирәзә авылы	27,93	6,20	30,3	6,73	0,53	44,5	9,88	3,15
Иске-Йорт авылы	27,93	3,52	30,3	3,82	0,30	44,5	4,67	0,85
Күкчә-Бирәзә авылы	27,93	2,65	30,3	2,88	0,23	44,5	4,23	1,35
Чиканас авылы	27,93	9,02	30,3	9,76	0,74	44,5	13,48	3,73
Шурабаш	**18,29**	**21,60**	**30,3**	**34,85**	**13,55**	**44,5**	**47,57**	**12,73**
Шурабаш авылы	15,33	6,90	30,3	13,36	6,46	44,5	17,76	4,39
Байкал авылы	18,53	5,30	30,3	8,45	3,15	44,5	11,21	2,76
Кече Әтнә авылы	!	0,30						
Яңа Сәрдә авылы	20,13	3,20	30,3	4,82	1,62	44,5	7,08	2,26
Шура авылы	20,63	5,90	30,3	8,21	2,31	44,5	11,53	3,31
Шушмабаш	**18,90**	**28,90**	**30,3**	**48,03**	**19,13**	**44,5**	**70,40**	**22,37**
Шушмабаш авылы	19,50	18,84	30,3	31,12	12,28	44,5	45,48	14,36
Илдус авылы	18,73	1,03	30,3	1,73	0,70	44,5	2,85	1,12
Үгез-Елга авылы	21,49	1,44	30,3	1,82	0,38	44,5	2,45	0,63
Шекә авылы	17,21	7,59	30,3	13,36	5,77	44,5	19,62	6,26

Яңасала	**17,98**	**8,25**	**30,3**	**13,15**	**4,90**	**44,5**	**18,38**	**5,23**
Яңасала авылы	18,78	5,35	30,3	8,21	2,86	44,5	11,53	3,31
Каенсар авылы	16,66	2,90	30,3	4,94	2,04	44,5	6,85	1,91
Барлыгы	**20,72**	**1057,64**	**30,3**	**1589,78**	**536,51**	**44,5**	**2310,31**	**720,84**

Торак фондын үстерү һәм саклау чаралары

Арча муниципаль районында торак төзелешенең фаразлау исәпләүләре нигезендә, торак урнаштыру өчен территорияләрне аерып күрсәтергә кирәк.

Арча шәһәре шәһәрнең генераль планы нигезендә үсәчәк.

Барлык авыл торак пунктларында диярлек халык кими яки шул көе кала. Халыкның торак белән тәэмин ителешен һәм торакның торышын исәпкә алып, торак төзелеше өчен яңа территорияләр бүлеп бирүне исәпкә алып, чикләрендә торак төзелеше тыелган санитар-сак зоналарының берсенә өлешчә генә булса да эләгә торган торак пунктларда гына, атап әйткәндә, үләт базының, фермаларның, тимер юлның, машина-трактор паркының, минераль ашламалар складының, юлларның санитар аермасы, газ-автоматик бүлү станциясенең санитар саклау зоналарына гына кирәк.

Моннан тыш, торак территорияләрне формалаштырганда торак территорияләре буенча йөрергә тиешле федераль һәм районара автомобиль юллары барлыгы исәпкә алынды.

3.6.1.2 таблица

Торак төзелеше өчен кирәкле территорияләр

Территория исеме	2020 елга кадәр яңа төзелеш	Яңа төзелеш чоры дәвамында 2021-2035 еллар (га)	Барлыгы (га)	Үсеш өчен чикләүләр торак пунктлар
Арча ГП	**592,42**	**632,78**	**1225,20**	
Арча шәһәре	590,28	622,46	1212,74	
- йорт	546,15	579,01	1125,16	
- блокланган	2,58	2,58	5,16	
- секцияле	41,55	40,87	82,42	
Зур Бирәзә авылы	0,83	1,90	2,73	Зират, ферма СЗЗ
Васильева Божа авылы	0,08	4,48	4,56	Ферма СЗЗ
Күпербаш авылы	0,00	2,40	2,40	Зират, ферма СЗЗ
Иске Айван авылы	1,23	1,54	2,77	Үләт базы СЗЗ
Төбәк-Чокырча авылы	0,00	0,00	0,00	
Авыл җирлекләре				
Апаз	**11,81**	**12,49**	**24,31**	
Апаз авылы	1,44	1,61	3,04	Зират СЗЗ
Каратай авылы	0,90	0,88	1,77	Зират СЗЗ
Кызыл-Игенче авылы	0,00	0,00	0,00	

Мирҗәм авылы	1,88	1,76	3,65	Зират, үләт базы ЗЗЗ
Пөшәңгәр авылы	3,35	3,67	7,02	Ферма, үләт базы СЗЗ

Территория исеме	**2020 елга кадәр яңа төзелеш**	**Яңа төзелеш чоры дәвамында 2021-2035 еллар (га)**	**Барлыгы (га)**	**Үсеш өчен чикләүләр торак пунктлар**
				томогильника
Хәсәншәех авылы	4,24	4,58	8,82	Зират, ферма, үләт базы СЗЗ
Венета	**0,00**	**0,00**	**0,00**	
Венета авылы	0,00	0,00	0,00	үләт базы СЗЗ
Ермоловка авылы	0,00	0,00	0,00	
Красная Горка авылы	0,00	0,00	0,00	
Михайловка бистәсе	0,00	0,00	0,00	
Платоновка авылы	0,00	0,00	0,00	
Казанбаш	**5,73**	**8,64**	**14,37**	
Казанбаш авылы	2,46	3,79	6,25	Зират, ферма, үләт базы СЗЗ
Алга-Куюк	0,91	0,97	1,88	Зират, үләт базы ЗЗЗ
Көтек авылы	1,11	2,05	3,16	Ферма, үләт базы СЗЗ
Кече Төрнәле авылы	0,32	0,61	0,93	Ферма СЗЗ
Иске Төрнәле авылы	0,91	1,20	2,10	Ферма, үләт базы СЗЗ
Тылаңгыр авылы	0,03	0,02	0,05	Үләт базы СЗЗ
Четыре Двора поселогы	0,00	0,00	0,00	Үләт базы СЗЗ
Кәче	**4,73**	**6,29**	**11,02**	
Кәче авылы	3,28	3,90	7,18	Ферма СЗЗ
Абҗабар авылы	0,00	0,00	0,00	
Кишмәт авылы	0,00	0,00	0,00	
Чулпан авылы	0,42	1,25	1,67	Зират, ферма СЗЗ
Якты-Көн авылы	1,03	1,14	2,17	Зират, ферма СЗЗ

Кушлавыч	**1,46**	**2,12**	**3,58**	
Кушлавыч авылы	1,19	1,81	3,00	Зират, ферма, үләт базы СЗЗ
Иске Җөлби авылы	0,27	0,31	0,58	Зират, ферма СЗЗ
Күпербаш	**1,99**	**13,37**	**15,36**	
Югары Мәтәскә авылы	0,69	4,11	4,79	Ферма, үләт базы СЗЗ
Казиле авылы	0,00	0,48	0,48	Ферма СЗЗ
Мөндеш авылы	0,42	3,34	3,76	Зират, ферма СЗЗ

Территория исеме	**2020 елга кадәр яңа төзелеш**	**Яңа төзелеш чоры дәвамында 2021-2035 еллар (га)**	**Барлыгы (га)**	**Үсеш өчен чикләүләр торак пунктлар**
Түбән Мәтәскә авылы	0,88	5,44	6,32	Зират, ферма, үләт базы СЗЗ
Наласа	**10,67**	**10,65**	**21,33**	
Наласа авылы	10,67	10,65	21,33	Зират, ферма, үләт базы СЗЗ
Урта Бирәзә авылы	0,00	0,00	0,00	Зират СЗЗ
Яңа Кенәр	**4,89**	**5,84**	**10,73**	
Яңа Кенәр авылы	3,30	3,88	7,17	Ферма, үләт базы СЗЗ
Яңа Ашыт авылы	1,60	1,96	3,56	Зират, ферма, үләт базы СЗЗ
Яңа Кишет	**14,82**	**13,97**	**28,79**	
Яңа Кишет авылы	5,44	4,84	10,28	Ферма, үләт базы СЗЗ
Кышкар авылы	2,15	3,12	5,27	Зират, ферма, үләт базы СЗЗ
Симетбаш авылы	0,99	0,77	1,76	Ферма, үләт базы СЗЗ
Иске Кишет авылы	6,24	5,23	11,47	Ферма, үләт базы СЗЗ
Яңа Кырлай	**4,27**	**6,28**	**10,55**	
Яңа Кырлай авылы	4,17	6,14	10,31	Ферма, үләт базы СЗЗ

Яңа Иябаш авылы	0,09	0,13	0,23	Үләт базы СЗЗ
Пионер авылы	0,00	0,01	0,01	Ферма, үләт базы СЗЗ
Носы	**4,33**	**2,53**	**6,86**	
Нус ав.	1,38	1,47	2,86	Зират, үләт базы ЗЗЗ
Ишнарат авылы	1,11	0,77	1,88	Үләт базы СЗЗ
Сәрдәбаш авылы	1,84	0,28	2,12	Ферма, үләт базы СЗЗ
Сеже	**2,83**	**4,11**	**6,94**	
Сеже авылы	1,24	2,54	3,78	Зират, ферма, үләт базы СЗЗ
Мөрәле авылы	0,94	1,36	2,30	Зират, ферма СЗЗ
Яңа Ключище авылы	0,00	0,00	0,00	
Яңа Чүриле авылы	0,00	0,00	0,00	Ферма СЗЗ

Территория исеме	**2020 елга кадәр яңа төзелеш**	**Яңа төзелеш чоры дәвамында 2021-2035 еллар (га)**	**Барлыгы (га)**	**Үсеш өчен чикләүләр торак пунктлар**
Починок-Поник поселогы	0,02	0,21	0,23	Ферма СЗЗ
Ташкич авылы	0,63	0,00	0,63	Зират, ферма, үләт базы СЗЗ
Сикертән	**2,23**	**3,60**	**5,82**	
Сикертән авылы	1,11	2,03	3,14	Ферма, үләт базы СЗЗ
Гөберчәк авылы	0,13	0,13	0,26	үләт базы СЗЗ
Казаклар авылы	0,95	1,36	2,31	Ферма, үләт базы СЗЗ
Чөмә-Елга авылы	0,03	0,08	0,11	Зират, ферма СЗЗ
Курса-Почмак	**5,79**	**7,10**	**12,89**	
Курса-Почмак авылы	3,91	4,44	8,36	Ферма СЗЗ
Югары Масра авылы	0,07	0,58	0,65	Ферма, үләт базы СЗЗ
Курса тимер юл разъезды	0,00	0,00	0,00	

Иске Масра авылы	0,78	1,13	1,91	Зират, ферма, үләт базы СЗЗ
Иске Муй	1,03	0,95	1,98	Ферма, үләт базы СЗЗ
Урта Аты	**1,76**	**7,36**	**9,12**	
Түбән Аты авылы	0,49	5,67	6,16	Ферма, үләт базы СЗЗ
Әрнәш авылы	0,00	0,00	0,00	
Кылачы	0,67	0,34	1,02	Зират, үләт базы ЗЗЗ
Урта Аты авылы	0,00	0,20	0,20	Зират, үләт базы ЗЗЗ
Урта Сәрдә авылы	0,60	1,15	1,75	Ферма СЗЗ
Урта Курса	**4,79**	**5,93**	**10,72**	
Урта Курса авылы	1,63	2,03	3,66	Ферма, үләт базы СЗЗ
Алан авылы	1,13	0,92	2,05	Ферма СЗЗ
Югары Курса авылы	0,00	0,00	0,00	
Сарай-Чокырча тимер юл разъезды	0,00	0,00	0,00	
Корайван авылы	0,08	0,10	0,18	Ферма СЗЗ
Түбән Курса	1,74	2,47	4,21	Үләт базы СЗЗ
Сарай-Чокырча авылы	0,21	0,41	0,62	Ферма СЗЗ
Урта Пошалым	**9,40**	**8,24**	**17,64**	
Урта Пшалым авылы	0,99	0,90	1,89	Зират, ферма СЗЗ

Территория исеме	**2020 елга кадәр яңа төзелеш**	**Яңа төзелеш чоры дәвамында 2021-2035 еллар (га)**	**Барлыгы (га)**	**Үсеш өчен чикләүләр торак пунктлар**
Югары Пшалым авылы	4,23	3,51	7,75	Ферма, үләт базы СЗЗ
Күлтәс авылы	1,40	1,76	3,16	Ферма, үләт базы СЗЗ
Түбән Пшалым авылы	2,78	2,07	4,85	Ферма, үләт базы СЗЗ
Иске Ашыт	**4,60**	**4,78**	**9,38**	
Иске Ашыт авылы	1,89	2,15	4,04	Зират, ферма, үләт базы СЗЗ

Печмәнтау авылы	2,02	2,10	4,12	Зират, ферма, үләт базы СЗЗ
Иске Кенәр авылы	0,69	0,54	1,22	Ферма, үләт базы СЗЗ
Иске Кырлай	**3,64**	**5,10**	**8,74**	
Иске Кырлай авылы	1,95	2,50	4,44	Ферма, үләт базы СЗЗ
Югары Әзәк авылы	0,14	0,24	0,37	Зират, ферма, үләт базы СЗЗ
Иске Иябаш авылы	1,56	2,36	3,92	Ферма, үләт базы СЗЗ
Өтнә авылы	0,00	0,00	0,00	
Иске Чүриле	**4,91**	**7,02**	**11,93**	
Иске Чүриле авылы	2,52	2,86	5,38	Ферма СЗЗ
Ашабаш авылы	0,42	1,12	1,54	Ферма, үләт базы СЗЗ
Чүриле тимер юл разъезды	0,39	0,18	0,58	
Татар Кәдрәге авылы	0,00	0,00	0,00	Зират СЗЗ
Штерә авылы	1,57	2,86	4,43	Зират, ферма, үләт базы СЗЗ
Сөрде	**10,04**	**9,34**	**19,38**	
Сөрде авылы	4,44	2,89	7,33	Ферма, үләт базы СЗЗ
Югары Оры авылы	1,27	1,64	2,92	Зират, үләт базы ЗЗЗ
Кызыл Яр авылы	1,63	1,76	3,39	Ферма, үләт базы СЗЗ
Түбән Оры авылы	2,70	3,05	5,74	Ферма, үләт базы СЗЗ
Ташкичү	**11,25**	**11,59**	**22,84**	
Ташкичү авылы	1,62	1,68	3,30	Зират, ферма СЗЗ
Акчишмә авылы	3,00	3,04	6,04	Ферма, үләт базы СЗЗ

Территория исеме	**2020 елга кадәр яңа төзелеш**	**Яңа төзелеш чоры дәвамында 2021-2035 еллар (га)**	**Барлыгы (га)**	**Үсеш өчен чикләүләр торак пунктлар**
Ашытбаш авылы	3,54	3,91	7,45	Ферма, үләт базы СЗЗ

Кысна авылы	0,88	1,18	2,06	Ферма СЗЗ
Мәмсә авылы	0,32	0,54	0,86	Ферма, үләт базы СЗЗ
Наратлык авылы	1,89	1,23	3,12	
Хәтнә авылы	0,00	0,00	0,00	
Үрнәк	**1,57**	**0,59**	**2,16**	
Үрнәк поселогы	0,81	0,51	1,32	
Апайкин Гарь авылы	0,00	0,00	0,00	
Бимәр авылы	0,00	0,00	0,00	
Гарталовка поселогы	0,60	0,00	0,60	
Казанка авылы	0,16	0,08	0,24	Зират СЗЗ
Утар Аты	**1,07**	**6,45**	**7,52**	
Утар Аты авылы	0,00	2,60	2,60	Үләт базы СЗЗ
Югары Аты авылы	1,04	1,09	2,13	Зират, ферма, үләт базы СЗЗ
Субаш-Аты авылы	0,04	0,63	0,67	үләт базы СЗЗ
Орнашбаш авылы	0,00	2,12	2,12	үләт базы СЗЗ
Өчиле	**1,11**	**5,33**	**6,44**	
Өчиле авылы	0,34	1,47	1,81	Зират, үләт базы ЗЗЗ
Югары Бирәзә авылы	0,25	1,48	1,73	Ферма, үләт базы СЗЗ
Иске-Йорт авылы	0,13	0,36	0,48	
Күкчә Бирәзә авылы	0,01	0,08	0,09	Ферма СЗЗ
Чиканас авылы	0,38	1,94	2,32	Зират, үләт базы ЗЗЗ
Шурабаш	**8,79**	**7,60**	**16,39**	
Шурабаш авылы	6,14	4,17	10,31	Зират, ферма, үләт базы СЗЗ
Байкал авылы	0,57	0,50	1,06	Ферма, үләт базы СЗЗ
Кече Әтнә авылы	0,00	0,00	0,00	Зират, үләт базы СЗЗ,
Яңа Сәрдә авылы	1,50	2,10	3,60	Ферма, үләт базы СЗЗ
Шура авылы	0,58	0,83	1,41	Ферма, үләт базы СЗЗ
Шушмабаш	**5,22**	**6,06**	**11,28**	

Территория исеме	2020 елга кадәр яңа төзелеш	Яңа төзелеш чоры дәвамында 2021-2035 еллар (га)	Барлыгы (га)	Үсеш өчен чикләүләр торак пунктлар
Шушмабаш авылы	2,33	2,73	5,06	Ферма СЗЗ
Илдус	0,00	0,00	0,00	Ферма СЗЗ
Үгез-Елга авылы	0,35	0,58	0,93	Зират, үләт базы ЗЗЗ
Шекә авылы	2,54	2,76	5,30	Ферма, үләт базы СЗЗ
Яңасала	**2,64**	**2,87**	**5,51**	
Яңасала авылы	1,80	2,09	3,89	Ферма, үләт базы СЗЗ
Каенсар авылы	0,84	0,78	1,62	Зират, ферма СЗЗ
Барлыгы	**738,76**	**818,04**	**1556,80**	

Торак проблемасын хәл итү өчен түбәндәге төп чараларны үтәү тәкъдим ителә:

- гражданнарның һәркем сатып алырлык торак базарын һәм уңайлы яшәү шартларын тәэмин итүне булдыру;
- төрле типтагы аз катлы төзелешләрне киң куллану (утар, коттедж, аз катлы блоклы төзелеш);
- гамәлдәге торак фондын исәпкә алуны корректировкалау, аның составында еш кына халык тарафыннан күптән киткән, ләкин баланстан күчерелмәгән йортлар мәйданы кала, бу торак белән тәэмин ителешнең чынбарлыктагы күрсәткечләрен, шулай ук яңа төзелешнең хисап күрсәткечләрен боза;
- яңа торак төзелешенең, гамәлдәге фондны һәм куллану территорияләрен реконструкцияләүнең кирәкле күләмнәрен билгеләп, барлык җирлекләрнең генераль планнарын әзерләү һәм аларга төзәтмәләр кертү;
- торак проблемаларын хәл итү исәбенә демографик вәзгыятьне яхшырту, нәтиҗәле миграция сәясәтен гамәлгә ашыру һәм муниципаль берәмлекләрнең тотрыклы үсеше өчен шартлар тудыру;
- тузган һәм авария хәлендәге торакның иң зур авырлыгы булган җирлекләрне үстерүне оптимальләштерү;
- инвесторларга һәм төзүчеләргә салым ташламалары бирү;
- төзелеш индустриясе һәм төзелеш материаллары сәнәгатен үстерү;
- торак төзелешенең конкурент базарында торак тәкъдимнәрен арттыру өчен коммуналь инфраструктураны алдан үстерүне тәэмин итү, җир кишәрлекләре төзүгә әзер булган базарны формалаштыру;
- торак төзелеше (девелопмент) өчен билгеләнгән территорияләрне обустройлау буенча махсус базар эшчәнлеген үстерү өчен база булдыру.

3.6.2. Мәгариф системасын үстерү чаралары

Мәгариф системасын үстерү һәм белем бирү сыйфатын яхшырту максатларында түбәндәгеләр кирәк:

- мәгариф учреждениеләре челтәрен үстерү (яңа төзелеш, реконструкцияләү, мәгариф учреждениеләренә агымдагы һәм капиталь ремонт);
- мәгариф учреждениеләренең матди базасын модернизацияләү;
- мәгариф учреждениеләрен заманча исәпләү техникасы һәм телекоммуникацияләр чаралары, мультимедиа, интерактив оргтехника белән җиһазлау;
- физик мөмкинлекләре чикләнгән затлар өчен дистанцион укыту системасын кертү;
- мәктәпкәчә, гомуми һәм өстәмә белем бирү мәгариф үсеше программасын эшләү.

Мәгариф системасында капиталь төзелеш объектлары буенча чаралар, аларны Арча муниципаль районы территориясендә урнаштыру, моңа кадәр төзелгән Арча шәһәренең генераль планын, федераль, региональ һәм муниципаль программаларны исәпкә алып (Авыл мәктәп автобусы федераль максатчан программасы, Татарстан Республикасы төзелеш һәм объектлары исемлеге белән Татарстан Республикасының иҗтимагый инфраструктурасын үстерүнең озак сроклы концепциясе, 2010-2012 елларга Арча муниципаль районы мәгариф учреждениеләре челтәрен үстерү муниципаль максатчан программасы проектын, фаразланган халыкның исәп-хисап ихтыяҗларын исәпкә алып билгеләнде.

Арча шәһәренең 2030 елга кадәрге Генераль планы түбәндәгеләрне тәкъдим итә:

- 1510 урынлы 13 мәктәпкәчә балалар учреждениесе төзү;
- 3 нче урта мәктәпне, 4 нче төп мәктәпне, Иске Айван авылындагы урта мәктәпне реконструкцияләү;
- 700 урынлы һәм 800 урынлы ике урта мәктәп , шулай ук 80 урынлы башлангыч мәктәп (балалар бакчасы белән бергә) төзү;
- балалар сәнгать мәктәбен, аның куәтен 412 урынга кадәр арттырып реконструкцияләү;
- 280 урынлык балалар-яшүсмерләр клубын төзү;

Озак вакытлы концепция кысаларында түбәндәгеләр планлаштырыла:

- Арча шәһәрендә 1 нче урта мәктәпне реконструкцияләү;
- Арча шәһәрендә 3 нче урта мәктәпне реконструкцияләү;
- Арча шәһәрендә 316 нчы кварталда 800 урынлы урта мәктәп төзү;
- Арча шәһәрендә 140 урынга исәпләнгән балалар бакчасы төзү;
- Арча шәһәрендә 302 нче кварталда 140 урынлы балалар бакчасы төзү;
- Яңа Кенәр авылында 240 урынлы мәктәпкә янкорма төзү;
- Казиле авылында 10 урынлы башлангыч мәктәп төзү;
- Мөндеш авылында 20 урынлы башлангыч мәктәп төзү;

- Шура авылында 20 урынлы башлангыч мәктәп төзү;
- Иске Кенәр авылында 10 урынлы башлангыч мәктәп төзү;
- Югары Бирәзә авылында 15 урынлы башлангыч мәктәп төзү;
- Мөндеш авылында 20 урынлы балалар бакчасы төзү;
- Түбән Аты авылында 20 урынлы балалар бакчасы төзү; Иске Ашыт авылында 20 урынлы балалар бакчасы төзү.

Шулай итеп, Арча муниципаль районын территориаль планлаштыру схемасын гамәлгә ашыру чорында капиталь төзелеш күләме түбәндәгеләр тора:

- 2020 елга кадәрге чорда мәктәпкәчә мәгариф учреждениеләре - 1924 урын, 2021 елдан 2035 елга кадәр чорда - 75 урын;
- 2020 елга кадәрге чорда гомуми белем бирү учреждениеләренә - 2363 урын;
- 2020 елга кадәрге чорда өстәмә белем бирү учреждениеләре - 2732 урын.

Җирлекләр киселешендә мәгариф учреждениеләре капиталь төзелешкә тәкъдим ителә торган 3.6.2.1 нче таблицада бирелгән.

Мәгариф учреждениеләрен капиталь төзегәндә нигезендә балаларны тәрбияләү һәм укыту шартларына карата гигиена таләпләрен исәпкә алырга кирәк: «Мәктәпкәчә белем бирү учреждениеләрен төзүгә, карап тотуга һәм аларның эш режимын оештыруга санитар-эпидемиологик таләпләр» СанПиН 2.4.1.2660-10 һәм «Гомуми белем бирү учреждениеләрендә белем алуга гигиена таләпләре» СанПиН 2.4.2.1178-02 .

3.6.2.1 таблица. 2011-2035 елларда мәгариф системасын үстерү чаралары исемлеге

№ т/б	Авыл исеме	Торак пункт	Учреждение исеме	Үлчәү берәмлеге	Гамәлдәге	Өстәмә	Чаралар төре	Башкару срогы	
								1 чират (2011 - 2020 еллар)	хисап срогы (2021-2035 еллар)
Җирле (РАЙОН) әһәмиятетәге төзелеш									
Мәктәпкәчә белем бирү учреждениеләре									
1	"Арча шәһәре" ГП	АРЧА шәһәре	балалар бакчасы	урын		60	4 нче балалар бакчасын реконструкцияләү	+	
			«мәктәп - балалар бакчасы» комплексы .	урын		90	комплекс төзү 3 нче «мәктәп - балалар бакчасы»н реконструкцияләү исәбенә .	+	
			балалар бакчасы	урын		140	төзелеш тәмамлану	+	
			балалар бакчасы (Иске Айван авылы)	урын		50	яңа төзелеш	+	
			балалар бакчалары	урын		1095	яңа төзелеш	+	
			балалар бакчасы	урын		75	яңа төзелеш		+
		Васильева Божа авылы	Васильева-Бажа балалар бакчасы	урын	20		Реконструкцияләү	+	

		Күпербаш авылы	Күпербаш балалар бакчасы	урын	20	10	куәтне арттыру	+	
		Төбәк - Чокырча авылы	Төбәк-Чокырча балалар бакчасы	урын	20	12	реконструкцияләү куәтне арттыру	+	
2	Апаз авыл җирлеге	Апаз авылы	Апаз балалар бакчасы	урын	30	11	куәтне арттыру	+	

№ т/б	Авыл исеме	Торак пункт	Учреждение исеме	Үлчәү берәмлеге	Гамәлдәге	Өстәмә	Чаралар төре	Башкару срогы	
								1 чират (2011 - 2020 еллар)	хисап срогы (2021-2035 еллар)
		Хәсәншәех авылы	Хәсәншәех балалар бакчасы	урын	30	11	куәтне арттыру	+	
3	Венета авыл җирлеге	Венета авылы	балалар бакчасы	урын		10	яңа төзелеш	+	
4	Казанбаш авыл җирлеге	Казанбаш авылы	Казанбаш балалар бакчасы	урын	20	10	реконструкцияләү куәтне арттыру	+	
		Көтек авылы	Көтек балалар бакчасы	урын	20		Реконструкцияләү	+	
		Иске Төрнәле авылы	Иске Төрнәле балалар бакчасы	урын	20		Реконструкцияләү	+	
5	Кәче авыл җирлеге	Кәче авылы	Кәче балалар бакчасы	урын	25	20	куәтне арттыру	+	
		Чулпан авылы	балалар бакчасы	урын		10	яңа төзелеш	+	
		Якты-Көн	балалар бакчасы	урын		10	яңа төзелеш	+	

		авылы							
6	Күпербаш авыл җирлеге	Мөндеш авылы	балалар бакчасы	урын		20	яңа төзелеш	+	
		Түбән Мәтәскә авылы	Түбән Мәтәскә бакчасы	урын	20	15	куәтне арттыру	+	
7	Наласа авыл җирлеге	Наласа авылы	Наласа балалар бакчасы	урын	20	17	куәтне арттыру	+	
8	Яңа Кенәр авыл җирлеге	Яңа Ашыт авылы	балалар бакчасы	урын		10	яңа төзелеш	+	
9	Яңа Кырлай авыл җирлеге	Яңа Кырлай авылы	Яңа Кырлай балалар бакчасы	урын	30	7	куәтне арттыру	+	
10	Носы авыл җирлеге	Сәрдәбаш авылы	балалар бакчасы	урын		15	яңа төзелеш	+	
11	Сеҗе авыл җирлеге	Сеҗе авылы	балалар бакчасы	урын		15	яңа төзелеш	+	
		Яңа Чүриле авылы	балалар бакчасы	урын		40	яңа төзелеш	+	
		Ташкич авылы	балалар бакчасы	урын		20	яңа төзелеш	+	
12	Сикертән авыл җирлеге	Сикертән авылы	балалар бакчасы	урын		20	яңа төзелеш	+	

№ т/б	Авыл исеме	Торак пункт	Учреждение исеме	Үлчәү берәмлеге	Гамәлдәге	Өстәмә	Чаралар төре	Башкару срогы	
								1 чират (2011 - 2020 еллар)	хисап срогы (2021-2035 еллар)
		Курса-Почмак авылы	Курса-Почмак балалар бакчасы	урын	20		Реконструкцияләү	+	

13	Курса-Почмак авыл җирлеге	Иске Масра авылы	балалар бакчасы	урын		10	яңа төзелеш	+	
		Иске Муй авылы	балалар бакчасы	урын		10	яңа төзелеш	+	
14	Урта Аты аыл җирлеге	Түбән Аты авылы	Түбән Аты балалар бакчасы	урын		20	яңа төзелеш	+	
15	Урта Курса авыл җирлеге	Сарай-Чокырча авылы	балалар бакчасы	урын		15	яңа төзелеш	+	
16	Урта Пошалым авыл җирлеге	Урта Пошалым авылы	Урта Пошалым бакчасы	урын	20	6	реконструкцияләү куәтне арттыру	+	
		Түбән Пошалым	Түбән Пошалым балалар бакчасы	урын	20		Реконструкцияләү	+	
7	Иске Ашыт авыл җирлеге	Иске Ашыт авылы	балалар бакчасы	урын		20	яңа төзелеш	+	
		Иске Кенәр авылы	балалар бакчасы	урын		15	яңа төзелеш	+	
18	Иске Кырлай авыл җирлеге	Югары Әзәк авылы	балалар бакчасы	урын		15	яңа төзелеш	+	
19	Иске Чүриле авыл җирлеге	Иске Чүриле авылы	Иске Чүриле балалар бакчасы	урын		13	куәтне арттыру	+	
20	Сөрде авыл җирлеге	Сөрде авылы	балалар бакчасы	урын		15	яңа төзелеш	+	
		Түбән Оры авылы	Түбән Оры балалар бакчасы	урын	20		Реконструкцияләү	+	
	Ташкичү авыл җирлеге	Акчишмә авылы	балалар бакчасы	урын		10	яңа төзелеш	+	

					Гамәлдәге	**Өстәмә**		**Башкару срогы**

№ т/б	Авыл исеме	Торак пункт	Учреждение исеме	Үлчәү берәмлеге			Чаралар төре	1 чират (2011 - 2020 еллар)	хисап срогы (2021-2035 еллар)
21		Ашытбаш авылы	Ашытбаш балалар бакчасы	урын	20	10	реконструкцияләү куәтне арттыру	+	
22	Үрнәк	Үрнәк поселогы	Үрнәк балалар бакчасы	урын	30		Реконструкцияләү	+	
		Казанка авылы	Сорнар балалар бакчасы	урын	20		Реконструкцияләү	+	
23	Утар Аты аыл җирлеге	Орнашбаш авылы	Орнашбаш балалар бакчасы	урын	20		Реконструкцияләү	+	
24	Өчиле авыл җирлеге	Өчиле авылы	Өчиле балалар бакчасы	урын	20		Реконструкцияләү	+	
		Югары Бирәзә авылы	балалар бакчасы	урын		15	яңа төзелеш	+	
		Чиканас авылы	Чиканас балалар бакчасы	урын	20		Реконструкцияләү	+	
25	Шурабаш авыл җирлеге	Шурабаш авылы	Шурабаш балалар бакчасы	урын	20	7	реконструкцияләү куәтне арттыру	+	
		Шура авылы	балалар бакчасы	урын		15	яңа төзелеш	+	
26	Шушмабаш авыл җирлеге	Шушмабаш авылы	Шушмабаш балалар бакчасы	урын	40	10	реконструкцияләү куәтне арттыру	+	
27	Яңасала авыл җирлеге	Яңасала авылы	Яңасала балалар бакчасы	урын	20		Реконструкцияләү	+	
Гомуми белем бирү учреждениеләре									
			1 нче урта гомуми белем бирү мәктәбе	урын	800		реконструкцияләүне төгәлләү	+	

1	"Арча шәһәре" ГП	АРЧА шәһәре	«мәктәп - балалар бакчасы» комплексы .	урын	220		комплекс төзү 3 нче «мәктәп - балалар бакчасы»н реконструкцияләү исәбенә .	+	
			гомуми белем бирү мәктәбе	урын		700	яңа төзелеш	+	

№ т/б	Авыл исеме	Торак пункт	Учреждение исеме	Үлчәү берәмлеге	Гамәлдәге	Өстәмә	Чаралар төре	Башкару срогы	
								1 чират (2011 - 2020 еллар)	хисап срогы (2021-2035 еллар)
			гомуми белем бирү мәктәбе	урын		800	яңа төзелеш	+	
			башлангыч мәктәп, совме-балалар бакчасы белән	урын		80	яңа төзелеш	+	
			Теләк-Чокырча урта гомуми белем бирү мәктәбе	урын	320	180	реконструкцияләү куәтне арттыру	+	
		Зур Бирәзә авылы	Зур Бирәзә башлангыч гомуми белем бирү мәктәбе	урын	30		Реконструкцияләү	+	
		Васильева Божа авылы	Божа башлангыч гомуми белем бирү мәктәбе	урын	20		Реконструкцияләү	+	
2	Венета авыл җирлеге	Венета авылы	Венета башлангыч гомуми белем бирү мәктәбе	урын	60		Реконструкцияләү	+	

3	Казанбаш авыл җирлеге	Кече Төрнәле авылы	Кече Төрнәле башлангыч гомуми белем бирү мәктәбе	урын	20		Реконструкцияләү	+	
4	Күпербаш авыл җирлеге	Казиле авылы	башлангыч гомуми белем бирү мәктәбе	урын		10	яңа төзелеш	+	
		Мөндеш авылы	башлангыч гомуми белем бирү мәктәбе	урын		20	яңа төзелеш	+	
5	Наласа авыл җирлеге	Урта Бирәзә авылы	Урта Бирәзә башлангыч гомуми белем бирү мәктәбе	урын	25		Реконструкцияләү	+	
6	Яңа Кенәр авыл җирлеге	Яңа Кенәр авылы	Яңа Кенәр урта гомуми белем бирү мәктәбе	урын	500	240	төзелеш	+	
7	Яңа Кишет авыл җирлеге	Яңа Кишет авылы	Яңа Кишет урта гомуми белем бирү мәктәбе	урын	320	134	реконструкцияләү куәтне арттыру	+	
8	Яңа Кырлай авыл җирлеге	Яңа Иябаш авылы	Яңа Иябаш башлангыч гомуми белем бирү мәктәбе	урын	20		Реконструкцияләү	+	
9	Носы авыл җирлеге	Ишнарат авылы	Ишнарат башлангыч гомуми белем бирү мәктәбе	урын	20		Реконструкцияләү	+	

№ т/б	Авыл исеме	Торак пункт	Учреждение исеме	Үлчәү берәмлеге	Гамәлдәге	Өстәмә	Чаралар төре	Башкару срогы	
								1 чират (2011 - 2020 еллар)	хисап срогы (2021-2035 еллар)
10	Курса-Почмак авыл җирлеге	Курса-Почмак авылы	Курса-Почмак урта гомуми белем бирү мәктәбе	урын	108	18	куәтне арттыру	+	
		Курса тимер юл разъезды	Курса төп гомуми белем бирү мәктәбе	урын	60		Реконструкцияләү	+	
11	Урта Пошалым авыл җирлеге	Түбән Пошалым	Түбән Пошалым башлангыч гомуми белем	урын	20		Реконструкцияләү	+	

			бирү мәктәбе						
12	Иске Ашыт авыл җирлеге	Иске Ашыт авылы	Иске Ашыт төп гомуми белем бирү мәктәбе	урын	162		Реконструкцияләү	+	
		Иске Кенәр авылы	башлангыч гомуми белем бирү мәктәбе	урын		10	яңа төзелеш	+	
13	Үрнәк	Үрнәк поселогы	Лесхоз урта гомуми белем бирү мәктәбе	урын	108	90	реконструкцияләү куәтне арттыру	+	
14	Утар Аты аыл җирлеге	Утар Аты авылы	Утар Аты урта гомуми белем бирү мәктәбе	урын	192		Реконструкцияләү	+	
		Орнашбаш авылы	Орнашбаш башлангыч гомуми белем бирү мәктәбе	урын	15		Реконструкцияләү	+	
15	Өчиле авыл җирлеге	Югары Бирәзә авылы	башлангыч гомуми белем бирү мәктәбе	урын		15	яңа төзелеш	+	
		Күкчә - Бирәзә авылы	Күкчә Бирәзә башлангыч гомуми белем бирү мәктәбе	урын	20		Реконструкцияләү	+	
		Чиканас авылы	Чиканас башлангыч гомуми белем бирү мәктәбе	урын	20		Реконструкцияләү	+	
16	Шурабаш авыл җирлеге	Шура авылы	башлангыч гомуми белем бирү мәктәбе	урын		20	яңа төзелеш	+	
17	Шушмабаш авыл җирлеге	Шушмабаш авылы	Шушмабаш урта гомуми белем бирү мәктәбе	урын	320		Реконструкцияләү	+	
18	Яңасала авыл җирлеге	Яңасала авылы	гомуми белем бирү мәктәбе	урын		46	яңа төзелеш	+	
Өстәмә белем бирү учреждениеләре									
1	"Арча шәһәре" ГП	АРЧА шәһәре	Арча балалар сәнгать мәктәбе	урын	312	100	реконструкцияләү куәтне арттыру	+	

№ т/б	Авыл исеме	Торак пункт	Учреждение исеме	Үлчәү берәмлеге	Гамәлдәге	Өстәмә	Чаралар төре	Башкару срогы	
								1 чират (2011 - 2020 еллар)	хисап срогы (2021-2035 еллар)
			балалар-яшүсмерләр клубы	урын		280	яңа төзелеш	+	
2	Апаз авыл җирлеге	Апаз авылы	өстәмә белем бирү учреждениесе	урын		155	учреждениене оештыру	+	
		Хәсәншәех авылы	өстәмә белем бирү учреждениесе	урын		75	учреждениене оештыру	+	
3	Венета авыл җирлеге	Венета авылы	өстәмә белем бирү учреждениесе	урын		10	учреждениене оештыру	+	
4	Казанбаш авыл җирлеге	Казанбаш авылы	өстәмә белем бирү учреждениесе	урын		85	учреждениене оештыру	+	
5	Кәче авыл җирлеге	Кәче авылы	өстәмә белем бирү учреждениесе	урын		125	учреждениене оештыру	+	
6	Кушлавыч авыл җирлеге	Кушлавыч авылы	өстәмә белем бирү учреждениесе	урын		15	учреждениене оештыру	+	
7	Күпербаш авыл җирлеге	Түбән Мәтәскә авылы	өстәмә белем бирү учреждениесе	урын		185	учреждениене оештыру	+	
8	Наласа авыл җирлеге	Наласа авылы	ат спорты мәктәбе				яңа төзелеш	+	
			өстәмә белем бирү учреждениесе	урын		115	учреждениене оештыру	+	
9	Яңа Кишет авыл җирлеге	Яңа Кишет авылы	өстәмә белем бирү учреждениесе	урын		305	учреждениене оештыру	+	
10	Яңа Кырлай авыл җирлеге	Яңа Кырлай авылы	өстәмә белем бирү учреждениесе	урын		30	учреждениене оештыру	+	

11	Носы авыл җирлеге	Носы авылы	өстәмә белем бирү учреждениесе	урын		35	учреждениене оештыру	+	
12	Сеҗе авыл җирлеге	Сеҗе авылы	өстәмә белем бирү учреждениесе	урын		112	учреждениене оештыру	+	
		Мөрәле авылы	өстәмә белем бирү учреждениесе	урын		15	учреждениене оештыру	+	

№ т/б	Авыл исеме	Торак пункт	Учреждение исеме	Үлчәү берәмлеге	Гамәлдәге	Өстәмә	Чаралар төре	Башкару срогы	
								1 чират (2011 - 2020 еллар)	хисап срогы (2021-2035 еллар)
		Починок-Поник поселогы	өстәмә белем бирү учреждениесе	урын		15	учреждениене оештыру	+	
13	Сикертән авыл җирлеге	Сикертән авылы	өстәмә белем бирү учреждениесе	урын		75	учреждениене оештыру	+	
14	Курса-Почмак авыл җирлеге	Курса-Почмак авылы	өстәмә белем бирү учреждениесе	урын		60	учреждениене оештыру	+	
15	Урта Аты аыл җирлеге	Түбән Аты авылы	өстәмә белем бирү учреждениесе	урын		100	учреждениене оештыру	+	
16	Урта Курса авыл җирлеге	Урта Курса авылы	өстәмә белем бирү учреждениесе	урын		120	учреждениене оештыру	+	
17	Урта Пошалым авыл җирлеге	Урта Пошалым авылы	өстәмә белем бирү учреждениесе	урын		55	учреждениене оештыру	+	
18	Иске Ашыт авыл җирлеге	Иске Ашыт авылы	өстәмә белем бирү учреждениесе	урын		40	учреждениене оештыру	+	
19	Иске Кырлай авыл җирлеге	Иске Кырлай авылы	өстәмә белем бирү учреждениесе	урын		30	учреждениене оештыру	+	

20	Иске Чүриле авыл җирлеге	Иске Чүриле авылы	өстәмә белем бирү учреждениесе	урын		175	учреждениене оештыру	+	
21	Ташкичү авыл җирлеге	Ташкичү авылы	өстәмә белем бирү учреждениесе	урын		25	учреждениене оештыру	+	
		Ашытбаш авылы	өстәмә белем бирү учреждениесе	урын		60	учреждениене оештыру	+	
22	Үрнәк	Үрнәк поселогы	өстәмә белем бирү учреждениесе	урын		105	учреждениене оештыру	+	
		Апайкина Гарь авылы	өстәмә белем бирү учреждениесе	урын		15	учреждениене оештыру	+	
23	Өчиле авыл җирлеге	Өчиле авылы	өстәмә белем бирү учреждениесе	урын		30	учреждениене оештыру	+	

№ т/б	Авыл исеме	Торак пункт	Учреждение исеме	Үлчәү берәмлеге	Гамәлдәге	Өстәмә	Чаралар төре	Башкару срогы	
								1 чират (2011 - 2020 еллар)	хисап срогы (2021-2035 еллар)
24	Шурабаш авыл җирлеге	Шурабаш авылы	өстәмә белем бирү учреждениесе	урын		40	учреждениене оештыру	+	
25	Шушмабаш авыл җирлеге	Шушмабаш авылы	өстәмә белем бирү учреждениесе	урын		90	учреждениене оештыру	+	
		Шекә авылы	өстәмә белем бирү учреждениесе	урын		30	учреждениене оештыру	+	
26	Яңасала авыл җирлеге	Яңасала авылы	өстәмә белем бирү учреждениесе	урын		25	учреждениене оештыру	+	
Мәгариф учреждениеләре									
Физик тузу дәрәҗәсе 60 %тан да ким булган мәгариф учреждениеләренә агымдагы һәм капиталь ремонт ясау								+	+

3.6.3. Сәламәтлек саклау системасын үстерү чаралары

Һәр муниципаль берәмлектә заманча таләпләргә җавап бирә торган ышанычлы һәм сыйфатлы сәламәтлек саклау объектлары булырга тиеш. Гамәлдәге сәламәтлек саклау объектларын үзгәртеп кору һәм яңарту, аларны яңа типтагы учреждениеләр өчен җайлаштыру максатыннан гамәлгә ашыру таләп ителә.

Татарстан Республикасын территориаль планлаштыру схемасы нигезендә Арча шәһәрендә муниципальара медицина үзәге урнаштырылырга тиеш, аңа хезмәт күрсәтү зонасына Арча, Әтнә, Балтач һәм Кукмара муниципаль районнары керми. Мондый үзәкләрдә вакыт-вакыт һәм эпизодик тикшерү объектларының һәм уникаль хезмәт күрсәтү объектларының тулы комплексын урнаштыру күздә тотыла.

Болынлы учреждениеләр җирлекара дәрәҗәдә урнашкан һәм бөтен район халкына хезмәт күрсәтә, шәһәр һәм эре авыл җирлекләре үзәкләрендә урнашкан. Район халкының хастаханә учреждениеләренә булган ихтыяҗларын канәгатьләндерү өчен, Үзәк район хастаханәсенең (400 койкага) һәм Яңа Кенәр участок хастаханәсенең (28 койкага) куәтләрен арттырып реконструкцияләү тәкъдим ителә.

амбулатория-поликлиника учреждениеләрен (амбулаторияләр, фельдшер-акушерлык пунктлары, гомуми практика табиблары офисларын) капиталь төзү һәр җирлектә яшәүчеләрнең тәэмин ителеше исәбеннән каралган. Беренче чиратта, Арча шәһәренең генераль планы белән 470 пос./см. га яңа поликлиника төзү тәкъдим ителә.

Арча шәһәрендә район халкына ашыгыч ярдәм күрсәтү өчен ашыгыч медицина ярдәме күрсәтү станциясе эшли, ул бөтен район халкына хезмәт күрсәтергә тиешле Үзәк район хастаханәсендә урнаштырылган. Яңа Кенәр авылы - районның төньяк өлешендә урнашкан һәм район үзәгеннән ерак урнашкан автомобиль юллары челтәре белән бәйле эре социаль үзәк. Хезмәт күрсәтү радиусын исәпкә алып, гамәлдәге Яңа Кенәр участок хастаханәсе базасында ашыгыч медицина ярдәме күрсәтү станциясе (1 махсуслаштырылган автомобиль) урнаштыру максатка ярашлы.

Сәламәтлек саклау өлкәсен матди-техник тәэмин итүнең кискен торган проблемаларын хәл итү өчен сәламәтлек саклау учреждениеләрен реконструкцияләү, техник яктан яңадан коралландыру һәм яңа төзү кирәк. Татарстан Республикасы иҗтимагый инфраструктурасын үстерүнең озак сроклы концепциясе белән Татарстан Республикасы төзелеш һәм объектларын төзү планлаштырыла: □ Шура авылында ФАП;□

- □ Печмәнтау авылында медпункт □
- □ Иске Кенәр авылында медпункт;□
- □ Арча шәһәрендә гомуми практика табибы һәм ФАП офисы;□
- □ Васильева Божа авылында ФАП;□
- □ Кушлавыч авылында ФАП;□

- Мөндеш авылында ФАП;

- Починок-Поник поселогында ФАП;
- Түбән Оры авылында ФАП;
- Иске Төрнәле авылында ФАП;
- Сөрде авылында ФАП.

Хастаханә учреждениеләре (Арча үзәк район хастаханәсе һәм Яңа Кенәр участок хастаханәсе) район хезмәт күрсәтү дәрәҗәсенә ия.

Хастаханә учреждениеләрен һәм ашыгыч ярдәм станцияләрен төзүнең гомуми күләме беренче чиратта 428 койка һәм 1 махсуслаштырылган автомобиль тәшкил итәчәк. Яңа төзелеш күләме амбулатория-поликлиника учреждениеләре сменага 660 килү дәрәҗәсендә билгеләнгән.

Сәламәтлек саклау учреждениеләре буенча тәкъдим ителә торган чаралар 3.6.3.1 таблицада күрсәтелде.

3.6.3.1таблица

2010-2035 елларда сәламәтлек саклау системасын үстерү чаралары исемлеге

№	Авыл исеме	Торак пункт	Учреждение исеме	Үлчәү бердәмлеге	Гамәлдәге	Өстәмә	Чаралар төре	Башкару срогы	
								1 чират (2011-2020 еллар)	Хисап срогы (2021-2035 еллар)
Җирле (РАЙОН) әһәмиятәге төзелеш									
АШЫГЫЧ МЕДИЦИНА ЯРДӘМЕ СТАНЦИЯЛӘРЕ									
1	Яңа Кенәр авыл җирлеге	Яңа Кенәр авылы	Ашыгыч медицина ярдәме станциясе .	автомобильләр		1	яңа төзелеш	+	
ХАСТАХАНӘ УЧРЕЖДЕНИЕЛӘРЕ									
1	"Арча шәһәре" ГП	АРЧА шәһәре	1 нче дәвалау корпусы	койка	151		Реконструкцияләү	+	
			Булган үзәк район хастаханәсе базасында стационар	койка	240	400	куәтен арттырып реконструкцияләү	+	
2	Яңа Кенәр авыл җирлеге	Яңа Кенәр авылы	Яңа Кенәр участок хастаханәсе	койка	19	28	Реконструкцияләү куәтен арттырып	+	
АМБУЛАТОР-ПОЛИКЛНИКА УЧРЕЖДЕНИЕЛӘРЕ									
1	"Арча шәһәре" ГП	АРЧА шәһәре	Көньяк районында поликлиника (295 квартал)	сменага килү		470	яңа төзелеш	+	
			Гомуми практика табибы офисы	сменага килү		20	яңа төзелеш	+	

			ФАП	сменага килү		10	яңа төзелеш	+	
		Васильева Божа авылы	Божа ФАПы	сменага килү		11	яңа төзелеш	+	
2	Венета авыл җирлеге	Венета авылы	ФАП	сменага килү	6		капиталь ремонт	+	

№	Авыл исеме	Торак пункт	Учреждение исеме	Үлчәү бердәмлеге	Гамәлдәге	Өстәмә	Чаралар төре	Башкару срогы	
								1 чират (2011-2020 еллар)	Хисап срогы (2021-2035 еллар)
3	Күпербаш авыл җирлеге	Мөндеш авылы	Мөндеш ФАПы	сменага килү		17	яңа төзелеш	+	
		Түбән Мәтәскә авылы	ФАП	сменага килү		8	яңа төзелеш	+	
4	Казанбаш авыл җирлеге	Иске Төрнәле авылы	ФАП	сменага килү		9	яңа төзелеш	+	
5	Кушлавыч ФАП	Кушлавыч авылы	ФАП	сменага килү		6	яңа төзелеш	+	
5	Наласа авыл җирлеге	Наласа авылы	ФАП	сменага килү		15	яңа төзелеш	+	
		Урта Бирәзә авылы	Урта Бирәзә ФАПы	сменага килү	12		капиталь ремонт	+	
6	Носы авыл җирлеге	Носы авылы	ФАП	сменага килү		9	яңа төзелеш	+	
7	Сеҗе авыл җирлеге	Починок - Поник поселогы	ФАП	сменага килү		2	яңа төзелеш	+	
8		Курса-Почмак авылы	ФАП	сменага килү		10	яңа төзелеш	+	

	Курса-Почмак авыл җирлеге	Иске Масра авылы	ФАП	сменага килү		6	яңа төзелеш	+	
9	Урта Аты аыл җирлеге	Түбән Аты авылы	ФАП	сменага килү		7	яңа төзелеш	+	
10	Урта Курса авыл җирлеге	Алан авылы	ФАП	сменага килү		3	яңа төзелеш	+	
11	Иске Ашыт авыл җирлеге	Печмәнтау авылы	медпункт	сменага килү		3	яңа төзелеш	+	
		Иске Кенәр авылы	медпункт	сменага килү		3	яңа төзелеш	+	
12	Иске Чүриле авыл җирлеге	Иске Чүриле авылы	Иске Чүриле ФАПы	сменага килү	16		капиталь ремонт	+	

№	Авыл исеме	Торак пункт	Учреждение исеме	Үлчәү бердәмлеге	Гамәлдәге	Өстәмә	Чаралар төре	Башкару срогы	
								1 чират (2011-2020 еллар)	Хисап срогы (2021-2035 еллар)
13	Сөрде авыл җирлеге	Сөрде авылы	ФАП	сменага килү		8	яңа төзелеш	+	
		Түбән Оры авылы	ФАП	сменага килү		7	яңа төзелеш	+	
14	Ташкичү авыл җирлеге	Ташкичү авылы	ФАП	сменага килү		12	яңа төзелеш	+	
15	Үрнәк	Апайкина Гарь авылы	ФАП	сменага килү		4	яңа төзелеш	+	
16	Өчиле авыл җирлеге	Өчиле авылы	ФАП	сменага килү		12	яңа төзелеш	+	
		Күкчә - Бирәзә авылы	Күкчә -Бирәзә ФАПы	сменага килү	7		капиталь ремонт	+	

17	Шурабаш авыл җирлеге	Шура авылы	ФАП	сменага килү		8	яңа төзелеш	+	
18	Шушмабаш авыл җирлеге	Шушмабаш авылы	Шушмабаш амбулаториясе	сменага килү	70		Реконструкцияләү	+	
Сәламәтлек саклау учреждениеләре									
Физик тузу дәрәҗәсе 60 %тан да ким булган сәламәтлек саклау учреждениеләренә агымдагы һәм капиталь ремонт ясау								+	+

3.6.4. Социаль яклау учреждениеләрен үстерү

2011 елдан 2020 елга кадәрге чорда Татарстан Республикасын территориаль планлаштыру схемасы нигезендә Арча муниципаль районы халкын социаль яклау системасында түбәндәгеләр планлаштырыла:

- Арча шәһәрендә “Өмет чыганагы” балалар һәм яшүсмерләр өчен тернәкләндерү үзәге;
- 2 нче торак корпус төзү, морг һәм гараж төзү, Яңа Чүриле авылында Яңа Чүриле психоневрология интернаты территориясе периметры буенча койма тоту.

2021 елдан 2035 елга кадәр чорда Яңа Чүриле авылындагы 223 нче урынга исәпләнгән Яңа Чүриле психоневрология интернатының яңа корпусын төзү планлаштырыла. Халыкны социаль яклау системасын үстерү чаралары 3.6.4.1 таблицада күрсәтелде.

3.6.4.1 нче таблица. 2010-2035 елларда «Халыкны социаль яклау» системасын үстерү чаралары исемлеге

№ т/б	Авыл җирлеге исемнәре	Торак пункт	Учреждение исеме	Үлчәү берәмлеге	Гамәлдәге	Өстәмә	Чаралар төре	Башкару срогы	
								1 чират (2011 - 2020 еллар)	Хисап срогы (2021-2035 еллар)
РЕГИОНАЛЬ ӘҺӘМИЯТТӘГЕ ЧАРАЛАР									
1	"Арча шәһәре" ГП	АРЧА шәһәре	«Өмет чаткысы» балалар һәм яшүсмерләр өчен тернәкләндерү үзәге	урын	40	50	инженерлык челтәрләре белән янкорма төзү	+	
2	Сеҗе авыл җирлеге	Яңа Чүриле авылы	Яңа Чүриле психоневрология интернаты	урын	50	150	2 нче торак корпус төзү	+	
				урын		223	яңа корпус төзү		+
				м.		800	территория перимеры буенча койма тоту	+	
				кв. м.		180	морг һәм гараж төзү	+	
60 %тан да кимрәк тузган социаль яклау учреждениеләренә агымдагы һәм капиталь ремонт ясау								+	+

3.6.5. Мәдәният һәм сәнгать учреждениеләрен үстерү

Мәдәни хезмәт күрсәтү объектларын шәһәрләрдә урнаштыруга норматив якын килү, аның нигезендә нинди дә булса типтагы хезмәт күрсәтү учреждениеләренең гомуми сыйдырышлылыгы шәһәр халкы санына һәм учреждениеләр сыйдырышлылыгының норматив күрсәткечләренә бәйле рәвештә билгеләнә, шәһәрләр, шәһәр тибындагы поселоклар һәм авыл җирлекләре халкының төрле зурлыктагы ихтыяҗларын канәгатьләндерү өчен тигез булмаган шартлар тудыра. Шуңа күрә гамәлдәге мәдәният объектларын төзү һәм реконструкцияләү чараларын фаразлаганда, җирлекләрнең барлык мәдәни-ял итү учреждениеләре һәм һәркем файдалана алырлык китапханәләр белән тулысынча тәэмин итү, халыкның санына яисә зур шәһәрләрдән ераклыгына карамастан, тәэмин итү принцибына таянып эш иттеләр.

Торак урыннар төркемнәренә хезмәт күрсәтүче учреждениеләр һәм үзәкләрне урнаштыруга мөһим таләп - алга киткән транспорт инфраструктурасы - автомобиль һәм тимер юл юллар, тимер юл вокзаллары һәм станцияләре, шәһәр яны автобуслары автовокзаллары һәм станцияләре һәм башкалар.

Мәдәният учреждениеләренең перспектив челтәрен проектлаганда һәм хезмәт күрсәтүнең баскычлылыгы саклана:

- клублар, көндәлек файдалану учреждениесе буларак, авыл җирлекләренең барлык үзәкләрендә һәм чагыштырмача зур яки ерак торак пунктларда урнаша;
- район мәдәният йорты, шәһәрдә һәм шәһәр тибындагы поселокларда мәдәният йортлары районның барлык мәдәни-агарту учреждениеләре белән оештыру-методик эш алып барырга тиеш;
- китапханәләр районның барлык җирлекләре составында каралган;
- эпизодик куллану учреждениеләре (театрлар, цирклар, музейлар һ.б.) халыкка Казан шәһәрендә хезмәт күрсәтеләчәк.

Арча шәһәре, Яңа Кенәр авылы, Яңа Кырлай авылы һәм Үрнәк поселогы Арча таралыш системасының үзәге һәм ярдәмче үзәкләре булып тора, төбәкара хезмәт күрсәтү үзәкләре функциясен үти. Мәдәниятне һәм сәнгатьне гамәлгә ашыру челтәрен үстерү чараларын проектлаганда шулай ук билгеләнгән үзәкләр белән чиктәш җирлекләрнең ихтыяҗлары да исәпкә алынган.

Мәсәлән, район мәдәният йорты, «Колос» мәдәният йорты, үзәк китапханә, үзәк балалар китапханәсе, «Казан арты» Арча тарих-этнография музее» МУ, «Казан арты» әдәби-музей берләшмәсе» ДУ, Арча шәһәрендә урнашкан «Әлифба» музее районга хезмәт күрсәтү дәрәҗәсенә ия.

Авылара хезмәт күрсәтүне исәпкә алып, проектлана торган мәдәният учреждениеләре челтәре Арча шәһәрендә, Яңа Кенәр авылында, Яңа Кырлай авылында, Үрнәк поселогында һәм Кушлавыч авылында урнашкан китапханәләр белән мәдәни-ял үзәкләре урнаштыруны тәкъдим итә.

Сәламәтлек саклау өлкәсен матди-техник тәэмин итүнең кискен торган проблемаларын хәл итү өчен мәдәният учреждениеләрен реконструкцияләү,

техник яктан яңадан коралландыру һәм яңа төзү кирәк. Татарстан Республикасы төзелеш һәм объектлары исемлеге белән Татарстан Республикасы иҗтимагый инфраструктурасын үстерүнең озак сроклы концепциясе түбәндәгеләрне төзү планлаштырыла:

- Арча шәһәрендә район мәдәният йорты;
- Яңа Ашыт авылында клуб;
- Иске Кинер авылында клуб;
- Печмәнтау авылында клуб;
- Мәмсә авылында клуб;
- Ташкич авылындагы клуб;
- Зур Бирәзә авылында клуб;
- Корайван авылында клуб;
- Көтек авылындагы клуб;
- Сарай-Чокырча авылында клуб;
- Орнашбаш авылында мәдәният йорты;
- Иске Иябаш авылында клуб;
- Иске Кишет авылында клуб;
- Өчиле авылында клуб;
- Түбән Пошалым авылында клуб;
- Күкчә-Бирәзә авылында клуб.

Арча шәһәренең генераль планы, беренче чиратта, 269 кварталда урнашкан «Колос» мәдәният йортын реконструкцияләү, аның сыйдырышлылыгын 200 дән 370 урынга кадәр арттыру һәм куәтен 181,8 мең данәгә җиткерү белән Үзәк китапханәне реконструкцияләү. Хисап срогына - 390 урынлы 109 кв.м мәдәни-күңел ачу үзәге төзү

Һәркем файдалана алырлык китапханәләр төзелешенең гомуми күләме беренче чиратта 167,8 мең данә булачак. Мәдәни-ял итү учреждениеләренең яңа төзелеше күләме беренче чиратта 3,6 мең урын һәм хисап чорына 0,4 мең урын күләмендә билгеләнгән.

Арча муниципаль районының мәдәният һәм сәнгать учреждениеләре буенча тәкъдим ителә торган чаралар 3.6.5.1 таблицада күрсәтелде.

3.6.5.1 таблица.

2010-2035 елларда «Мәдәният һәм сәнгать учреждениеләре» системасын үстерү чаралары исемлеге

№ т/б	Авыл исеме	Торак пункт	Учреждение исеме	Үлчәү берәмлеге	Гамәлдәге	Өстәмә	Чара төре	Башкару срогы	
								1 чират (2011-2020 еллар)	Хисап срогы (2021-2035 еллар)
Җирле (РАЙОН) әһәмияттәге төзелеш									
Мәдәни-ял итү учреждениеләре									
1	"Арча шәһәре" ГП	АРЧА шәһәре	Район мәдәният йорты	урын		800	яңа төзелеш	+	
			"Колос" мәдәният йорты	урын	200	170	реконструкцияләү куәтен арттырып	+	
			Мәдәни-архитектура үзәге	урын		390	яңа төзелеш		+
ҖИРЛЕ (ҖИРЛЕК) ӘҺӘМИЯТТӘГЕ ЧАРАЛАР									
Мәдәни-ял итү учреждениеләре									
1	"Арча шәһәре" ГП	АРЧА шәһәре	Плосовхоз авыл клубы	урын	100		капиталь ремонт	+	
		Зур Бирәзә авылы	авыл клубы	урын		100	яңа төзелеш	+	
2	Апаз авыл җирлеге	Апаз авылы	Апаз мәдәният йорты	урын	200		капиталь ремонт	+	
		Пөшәңгәр авылы	Пөшәңгәр авыл клубы	урын	150		капиталь ремонт	+	

3	Венета авыл җирлеге	Венета авылы	авыл клубы	урын		100	яңа төзелеш	+	
4	Казанбаш авыл җирлеге	Иске Төрнәле авылы	Иске Төрнәле авыл клубы	урын	100		капиталь ремонт	+	
		Көтек авылы	авыл клубы	урын		100	яңа төзелеш	+	

№ т/б	Авыл исеме	Торак пункт	Учреждение исеме	Үлчәү берәмлеге	Гамәлдәге	Өстәмә	Чара төре	Башкару срогы	
								1 чират (2011-2020 еллар)	Хисап срогы (2021-2035 еллар)
5	Кәче авыл җирлеге	Кәче авылы	Кәче мәдәният йорты	урын	200		капиталь ремонт	+	
		Якты-Көн авылы	авыл клубы	урын		30	яңа төзелеш	+	
6	Кушлавыч авыл җирлеге	Кушлавыч авылы	авыл клубы	урын		80	яңа төзелеш	+	
7	Күпербаш авыл җирлеге	Мөндеш авылы	Мөндеш мәдәният йорты	урын	150		капиталь ремонт	+	
		Түбән Мәтәскә авылы	Түбән Мәтәскә авыл клубы	урын	200		капиталь ремонт	+	
8	Наласа авыл җирлеге	Наласа авылы	Наласа мәдәният йорты	урын	300		капиталь ремонт	+	
		Яңа Кенәр авылы	Мәдәни-ял итү үзәге мәдәният йорты базасында	урын	300	100	реконструкцияләү куәтен арттырып	+	

9	Яңа Кенәр авыл җирлеге	Яңа Ашыт авылы	авыл клубы	урын		50	яңа төзелеш	+	
10	Яңа Кишет авыл җирлеге	Симетбаш авылы	Симетбаш авыл клубы	урын	70		капиталь ремонт	+	
		Иске Кишет авылы	авыл клубы	урын		100	яңа төзелеш	+	
11	Яңа Кырлай авыл җирлеге	Яңа Кырлай авылы	Мәдәни-ял итү үзәге мәдәният йорты базасында	урын	200	100	реконструкцияләү куәтен арттырып	+	
12	Носы авыл җирлеге	Сәрдәбаш авылы	Сердебаш авыл мәдәният йорты	урын	100		капиталь ремонт	+	
		Носы авылы	СДК	урын		100	яңа төзелеш	+	

№ т/б	Авыл исеме	Торак пункт	Учреждение исеме	Үлчәү берәмлеге	Гамәлдәге	Өстәмә	Чара төре	Башкару срогы	
								1 чират (2011-2020 еллар)	Хисап срогы (2021-2035 еллар)
13	Сеҗе авыл җирлеге	Мөрәле авылы	Муралин авыл мәдәният йорты	урын	150		капиталь ремонт	+	
		Починок-Поник поселогы	Починок-Поник авыл клубы	урын	50		капиталь ремонт	+	
		Яңа Чүриле авылы	авыл клубы	урын		100	яңа төзелеш	+	
		Ташкич авылы	авыл клубы	урын		30	яңа төзелеш	+	
14		Сикертән авылы	Сикертән мәдәният йорты	урын	240		капиталь ремонт	+	

	Сикертән авыл җирлеге	Гөберчәк авылы	Гөберчәк авыл клубы	урын	150		капиталь ремонт	+	
15	Курса-Почмак авыл җирлеге	Иске Масра авылы	Иске Масра авыл клубы	урын	70	30	реконструкцияләү куәтен арттырып	+	
16	Урта Аты авыл җирлеге	Кылачы авылы	Кылачы авылы клубы	урын	100		капиталь ремонт	+	
		Урта Сәрдә авылы	Урта Сәрдә авыл клубы	урын	120		капиталь ремонт	+	
17	Урта Курса авыл җирлеге	Алан авылы	Алан авыл клубы	урын	70		капиталь ремонт	+	
		Корайван авылы	авыл клубы	урын		60	яңа төзелеш	+	
		Сарай-Чокырча авылы	авыл клубы	урын		50	яңа төзелеш	+	
18	Урта Пошалым авыл җирлеге	Түбән Пошалым	авыл клубы	урын		60	яңа төзелеш	+	
		Күлтәс авылы	авыл клубы	урын		50	яңа төзелеш	+	

№ т/б	Авыл исеме	Торак пункт	Учреждение исеме	Үлчәү берәмлеге	Гамәлдәге	Өстәмә	Чара төре	Башкару срогы	
								1 чират (2011-2020 еллар)	Хисап срогы (2021-2035 еллар)
19	Иске Ашыт авыл җирлеге	Печмәнтау авылы	авыл клубы	урын		150	яңа төзелеш	+	
		Иске Кенәр авылы	авыл клубы	урын		70	яңа төзелеш	+	

20	Иске Кырлай авыл җирлеге	Иске Иябаш авылы	авыл клубы	урын		90	яңа төзелеш	+	
21	Иске Чүриле авыл җирлеге	Иске Чүриле авылы	Иске Чүриле мәдәният йорты	урын	250		капиталь ремонт	+	
		Штерә авылы	Штерә авыл мәдәният йорты	урын	200		капиталь ремонт	+	
22	Сөрде авыл җирлеге	Сөрде авылы	Сөрде авыл мәдәният йорты	урын	200		капиталь ремонт	+	
		Югары Оры авылы	авыл клубы	урын		60	яңа төзелеш	+	
		Кызыл Яр авылы	авыл клубы	урын		50	яңа төзелеш	+	
23	Ташкичү авыл җирлеге	Ташкичү авылы	Ташкичү авыл мәдәният йорты	урын	200		капиталь ремонт	+	
		Кысна авылы	Кысна авыл клубы	урын	70		капиталь ремонт	+	
		Мәмсә авылы	авыл клубы	урын		120	яңа төзелеш	+	
		Акчишмә авылы	авыл клубы	урын		100	яңа төзелеш	+	
24	Үрнәк	Үрнәк поселогы	Мәдәни-ял итү үзәге мәдәният йорты базасында	урын	150	150	реконструкцияләү куәтен арттырып	+	

№ т/б	Авыл исеме	Торак пункт	Учреждение исеме	Үлчәү берәмлеге	Гамәлдәге	Өстәмә	Чара төре	Башкару срогы	
								1 чират (2011-2020 еллар)	Хисап срогы (2021-2035 еллар)

		Казанка авылы	авыл клубы	урын		100	яңа төзелеш	+	
25	Утар Аты аыл җирлеге	Утар Аты авылы	Утар Аты авыл мәдәният йорты	урын	300		капиталь ремонт	+	
		Субаш Аты авылы	Субаш Аты авыл клубы	урын	150		капиталь ремонт	+	
		Орнашбаш авылы	авыл клубы	урын		80	яңа төзелеш	+	
26	Өчиле авыл җирлеге	Чиканас авылы	Чиканас авыл мәдәният йорты	урын	150		капиталь ремонт	+	
		Өчиле авылы	авыл клубы	урын		100	яңа төзелеш	+	
		Күкчә-Бирәзә авылы	авыл клубы	урын		100	яңа төзелеш	+	
27	Шурабаш авыл җирлеге	Шура авылы	авыл клубы	урын		150	яңа төзелеш	+	
		Байкал авылы	авыл клубы	урын		100	яңа төзелеш	+	
28	Яңасала авыл җирлеге	Яңасала авылы	Яңасала авыл клубы	урын	70		капиталь ремонт	+	
		Каенсар авылы	Каенсар авыл клубы	урын	100		капиталь ремонт	+	
Җирле (РАЙОН) әһәмиятәге төзелеш									
Һәркемгә ачык китапханәләр									
1	"Арча шәһәре" ГП	АРЧА шәһәре	Үзәк китапханә	нөсхә	55188	65751	реконструкцияләү куәтен арттырып	+	
			Район балалар китапханәсе		31459				

								Башкару срогы

№ т/б	Авыл исеме	Торак пункт	Учреждение исеме	Үлчәү берәмлеге	Гамәлдәге	Өстәмә	Чара төре	1 чират (2011-2020 еллар)	Хисап срогы (2021-2035 еллар)
ҖИРЛЕ (ҖИРЛЕК) ӘҺӘМИЯТТӘГЕ ЧАРАЛАР									
Һәркемгә ачык китапханәләр									
1	"Арча шәһәре" ГП	АРЧА шәһәре	1 нче шәһәр филиалы	нөсхә	8241		капиталь ремонт	+	
			Плодосовхоз китапханәсе		337				
		Зур Бирәзә авылы	китапханә	нөсхә		6882	яңа төзелеш	+	
2	Апаз авыл җирлеге	Апаз авылы	Апаз китапханәсе	нөсхә	7932		капиталь ремонт	+	
3	Венета авыл җирлеге	Венета авылы	китапханә	нөсхә		2176	яңа төзелеш	+	
4	Казанбаш авыл җирлеге	Казанбаш авылы	Казанбаш китапханәсе	нөсхә	6712		капиталь ремонт	+	
		Иске Төрнәле авылы	Иске Төрнәле китапханәсе	нөсхә	6428		капиталь ремонт	+	
5	Кәче авыл җирлеге	Кәче авылы	Кәче китапханәсе	нөсхә	11018		капиталь ремонт	+	
6	Күпербаш авыл җирлеге	Мөндеш авылы	Мөндеш китапханәсе	нөсхә	6478		капиталь ремонт	+	
		Түбән Мәтәскә авылы	Түбән Мәтәскә китапханәсе	нөсхә	10504		капиталь ремонт	+	
7	Яңа Кенәр авыл җирлеге	Яңа Кенәр авылы	Яңа Кенәр китапханәсе	нөсхә	17098	10000	реконструкцияләү куәтен арттырып	+	
			Яңа Кенәр балалар	нөсхә	14379				

			китапханәсе						
8	Яңа Кишет авыл җирлеге	Яңа Кишет авылы	Яңа Кишет китапханәсе	нөсхә	4986		капиталь	+	

№ т/б	Авыл исеме	Торак пункт	Учреждение исеме	Үлчәү берәмлеге	Гамәлдәге	Өстәмә	Чара төре	Башкару срогы	
								1 чират (2011-2020 еллар)	Хисап срогы (2021-2035 еллар)
			лиотека				ремонт		
		Иске Кишет авылы	китапханә	нөсхә		3884	яңа төзелеш	+	
9	Яңа Кырлай авыл җирлеге	Яңа Кырлай авылы	Яңа Кырлай китапханәсе	нөсхә	8529	7000	куәтен арттырып реконструкцияләү	+	
10	Носы авыл җирлеге	Носы авылы	Носы китапханәсе	нөсхә		7301	яңа төзелеш	+	
11	Сеҗе авыл җирлеге	Яңа Чүриле авылы	китапханә	нөсхә		1873	яңа төзелеш	+	
12	Урта Аты аыл җирлеге	Урта Сәрдә авылы	Урта Сәрдә	нөсхә	5413		капиталь ремонт	+	
13	Курса-Почмак авыл җирлеге	Иске Масра авылы	китапханә	нөсхә		3632	яңа төзелеш	+	
14	Иске Ашыт авыл җирлеге	Иске Кенәр авылы	китапханә	нөсхә		8435	яңа төзелеш	+	
15	Иске Чүриле авыл җирлеге	Иске Чүриле авылы	Иске Чүриле китапханәсе	нөсхә	7125		капиталь ремонт	+	
16	Сөрде авыл	Сөрде авылы	Сюрдин китапханәсе	нөсхә	5210		капиталь ремонт	+	

	ҙирлеге								
17	Ташкичү авыл ҙирлеге	Ташкичү авылы	Ташкичү китапханәсе	нөсхә	6018		капиталь ремонт	+	
		Акчишмә авылы	китапханә	нөсхә		4345	яңа төзелеш	+	
18	Утар Аты аыл ҙирлеге	Утар Аты авылы	Утар Аты китапханәсе	нөсхә	8224		капиталь ремонт	+	
		Орнашбаш авылы	китапханә	нөсхә		5045	яңа төзелеш	+	
№ т/б	**Авыл исеме**	**Торак пункт**	**Учреждение исеме**	**Үлчәү берәмлеге**	**Гамәлдәге**	**Өстәмә**	**Чара төре**	**Башкару срогы**	
								1 чират (2011-2020 еллар)	**Хисап срогы (2021-2035 еллар)**
19	Үрнәк	Үрнәк поселогы	Лесхоз китапханәсе	нөсхә	8323	7000	куәтен арттырып реконструкцияләү	+	
20	Өчиле авыл ҙирлеге	Күкчә-Бирәзә авылы	китапханә	нөсхә		4782	яңа төзелеш	+	
		Өчиле авылы	Өчиле китапханәсе	нөсхә		6779	яңа төзелеш	+	
		Чиканас авылы	Чиканас китапханәсе	нөсхә		5351	яңа төзелеш	+	
21	Шурабаш авыл ҙирлеге	Шура авылы	Шура китапханәсе	нөсхә		10818	яңа төзелеш	+	
22	Яңасала авыл ҙирлеге	Яңасала авылы	Яңасала китапханәсе	нөсхә		6707	капиталь ремонт	+	
Мәдәният һәм сәнгать учреждениеләре									
Физик тузу дәрәҙәсе 60 %тан да ким булган мәдәният учреждениеләренә агымдагы һәм капиталь ремонт ясау								+	+

Искәрмә: гамәлдәге мәдәният учреждениеләрен яңа төзегәндә яки реконструкцияләгәндә китапханәләрне клуб белән бер бинада урнаштыру максатка ярашлы.

3.6.6. Физкультура һәм спорт учреждениеләрен үстерү

Сәламәт милләт формалаштыру дәүләт сәясәтенең төп өстенлекләренең берсе булып тора. Шуңа күрә спорт объектлары челтәрен үстерү халыкны физик культура һәм спорт белән шөгыльләнүгә җәлеп итү өчен социаль сәясәтнең бер формасы буларак мөһим. Шуңа бәйле рәвештә тәкъдим ителә:

– заманча җайланмалар белән җиһазландырылган спорт-савыктыру комплексларын төзү;
– авыл мәдәният йортлары, гомуми белем бирү учреждениеләре каршында спорт заллары һәм яссы корылмалар төзү;
– массакүләм физик культура һәм спорт объектларының матди базасын үстерү буенча даими эш алып барырга.

Арча муниципаль районын территориаль планлаштыру схемасы халыкның спорт объектлары белән тәэмин итү системасын формалаштыруның түбәндәге принцибы тәкъдим ителә:

– эре спорт объектларын (боз сарайларын, стадионнарны һ.б.) Арча шәһәрендә - район таралыш системасы үзәгендә урнаштырырга тәкъдим ителә;
– спорт-сәламәтләндерү комплексларын, йөзү бассейннарын район таралыш системасы үзәкләрендә һәм ярдәмче үзәкләрендә, социаль үзәкләрдә урнаштырырга тәкъдим ителә Әлеге торак пунктларда урнашкан спорт комплекслары һәм бассейннар янәшәсендәге авыл торак пунктларына хезмәт күрсәтә;
– спорт залларын һәм яссылык корылмаларын авыл җирлекләре үзәкләренә һәм гомуми белем бирү учреждениеләре, мәдәният учреждениеләре каршындагы шактый зур торак пунктларга урнаштыру тәкъдим ителә.

«Физик культура һәм спорт» системасында капиталь төзелеш объектлары буенча чаралар, аларны Арча муниципаль районы территориясендә урнаштыру Арча шәһәренең Генераль планы проектын, «Татарстан Республикасы иҗтимагый инфраструктурасын үстерүнең озак сроклы концепциясе» региональ программасын исәпкә алып, фаразланган халыкның исәп-хисап ихтыяҗын исәпкә алып билгеләнде.

Арча шәһәренең генераль планы физкультура-савыктыру комплексы һәм бассейнлы мәдәни-спорт үзәге төзү.

Спорт объектлары челтәрен үстерү өчен Татарстан Республикасы төзелеш һәм объектлары исемлеге белән Татарстан Республикасы иҗтимагый инфраструк- турасын үстерүнең озак сроклы концепциясе (алга таба - озак сроклы концепция) кысаларында түбәндәгеләр төзү планлаштырыла:

– гомуми мәйданы 3600 кв. м. булган боз сарае;
– Арча шәһәрендә спорт мәктәбе өчен ясалма өслекле футбол кыры (110×70 м).

Татарстан Республикасында атчылыкны һәм ат спортын үстерү максатларында 2020 елга кадәр чорда «Игенче» агрофирмасы» ҖЧҖнең Ат утары базасында Наласа авылында ат спорты мәктәбе оештырырга тәкъдим ителә. 2021 елдан 2035 елга кадәр чорда Арча шәһәрендә ипподромны реконструкцияләү тәкъдим ителә. 95

Шулай итеп, Арча муниципаль районын территориаль планлаштыру схемасын гамәлгә ашыру чорында капиталь төзелеш күләме түбәндәгеләр тора:

- спорт заллары 8863 кв. м. беренче чиратта;
- яссылык корылмалары 46043 кв. м. беренче чиратта, 647 кв. м - хисап чорына;
- 1725 кв. м. су өслеклейөзү бассейннары беренче чиратта

Шәһәр һәм авыл җирлекләре киселешендә спорт объектлары челтәрен үстерү чаралары 3.6.6.1 таблицада күрсәтелде.

3.6.6.1 таблица.

2010-2035 елларда «Физик культура һәм спорт» системасын үстерү чаралары исемлеге

т/б	Җирлек исеме	Торак пункт	Объектның исеме	Үлчәү берәмлеге	Гамәлдәге	Өстәмә	Чаралар төре	Башкару срогы	
								1 чират (2011-2020 еллар)	Хисап срогы (2021-2035 еллар)
Җирле (РАЙОН) әһәмиятәге төзелеш									
Спорт заллары									
1	"Арча шәһәре" ГП	АРЧА шәһәре	физкультура--савыктыру комплексы спорт заллары	кв. м.		2745	яңа төзелеш	+	
			физкультура--савыктыру үзәге спорт заллары	кв. м.		1260	яңа төзелеш	+	
			физкультура--савыктыру комплексы спорт заллары	кв. м.		1134	яңа төзелеш	+	
2	Яңа Кенәр авыл җирлеге	Яңа Кенәр авылы	физкультура--савыктыру комплексы спорт заллары	кв. м.		1160	яңа төзелеш	+	
3	Яңа Кырлай авыл җирлеге	Яңа Кырлай авылы	физкультура--савыктыру комплексы спорт заллары	кв. м.		366	яңа төзелеш	+	

4	Курса-Почмак авыл җирлеге	Курса-Почмак авылы	физкультура--савыктыру комплексы спорт заллары	кв. м.		739	яңа төзелеш	+	
5	Үрнәк	Үрнәк поселогы	физкультура--савыктыру комплексы спорт заллары	кв. м.		359	яңа төзелеш	+	
6	Утар Аты аыл җирлеге	Утар Аты авылы	физкультура--савыктыру комплексы спорт заллары	кв. м.		316	яңа төзелеш	+	
7	Шушмабаш авыл җирлеге	Шушмабаш авылы	физкультура--савыктыру комплексы спорт заллары	кв. м.		527	яңа төзелеш	+	

т/б	**Җирлек исеме**	**Торак пункт**	**Объектның исеме**	**Үлчәү берәмлеге**	**Гамәлдәге**	**Өстәмә.**	**Чаралар төре**	**Башкару срогы**	
								1 чират (2011-2020 еллар)	**Хисап срогы (2021-2035 еллар)**
Йөзү бассейннары									
1	"Арча шәһәре" ГП	АРЧА шәһәре	йөзү бассейны мәдәни-спорт үзәк	кв. м.		275	яңа төзелеш	+	
2	Яңа Кенәр авыл җирлеге	Яңа Кенәр авылы	йөзү бассейны спорт-савыктыру ком плексы	кв. м.		275	яңа төзелеш	+	

3	Яңа Кырлай авыл җирлеге	Яңа Кырлай авылы	йөзү бассейны спорт-савыктыру ком плексы	кв. м.		225	яңа төзелеш	+	
4	Курса-Почмак авыл җирлеге	Курса-Почмак авылы	йөзү бассейны спорт-савыктыру ком плексы	кв. м.		225	яңа төзелеш	+	
5	Үрнәк	Үрнәк поселогы	йөзү бассейны спорт-савыктыру ком плексы	кв. м.		275	яңа төзелеш	+	
6	Утар Аты аыл җирлеге	Утар Аты авылы	йөзү бассейны спорт-савыктыру ком плексы	кв. м.		225	яңа төзелеш	+	
7	Шушмабаш авыл җирлеге	Шушмабаш авылы	йөзү бассейны спорт-савыктыру ком плексы	кв. м.		225	яңа төзелеш	+	
Башка спорт объектлары									
1	"Арча шәһәре" ГП	АРЧА шәһәре	Боз сарае	кв. м.		3600	яңа төзелеш	+	

т/б	**Җирлек исеме**	**Торак пункт**	**Объектның исеме**	**Үлчәү берәмлеге**	**Гамәлдәге**	**Өстәмә**	**Чаралар төре**	**Башкару срогы**	
								1 чират (2011-2020 еллар)	**Хисап срогы (2021-2035 еллар)**
				гомуми мәйданы					
			ипподром				реконструкцияләү	+1	

2	Наласа авыл җирлеге	Наласа авылы	ат спорты мәктәбе				яңа төзелеш	+	
ҖИРЛЕ (ҖИРЛЕК) ӘҺӘМИЯТТӘГЕ ЧАРАЛАР									
Спорт заллары									
1	Венета авыл җирлеге	Венета авылы	авыл клубы спорт залы	кв. м.		95	яңа төзелеш		
2	Курса-Почмак авыл җирлеге	Курса тимер юл разъезды	спорт залы Курса төп гомуми белем бирү мәктәбе	кв. м.	120		реконструкцияләү	+	
3	Иске Ашыт авыл җирлеге	Иске Ашыт авылы	Иске Ашыт урта гомуми белем бирү мәктәбе спорт залы	кв. м.	189		реконструкцияләү	+	
4	Сөрде авыл җирлеге	Сөрде авылы	Сөрде авыл мәдәният йорты спорт залы	кв. м.		162	авыл мәдәният йортына янкорма	+	
5	Утар Аты аыл җирлеге	Утар Аты авылы	Утар-Аты авыл мәдәният йорты спорт залы	кв. м.	128		реконструкцияләү	+	
6	Шушмабаш авыл җирлеге	Шушмабаш авылы	Шушмабаш урта мәктәбе спорт залы	кв. м.	180		реконструкцияләү	+	
7	Яңасала авыл җирлеге	Каенсар авылы	Каенсар авыл клубы спорт залы	кв. м.	133		реконструкцияләү	+	
Яссы корылмалар									
1	"Арча шәһәре" ГП	АРЧА шәһәре	футбол кыры спорт мәктәбе өчен ясалма өслекле	кв. м.		7700	яңа төзелеш	+	
			яссы корылмалар	кв. м.		18755	яңа төзелеш	+	
			яссы корылмалар	кв. м.		647	яңа төзелеш		+
		Зур Бирәзә авылы	яссы корылмалар	кв. м.		600	яңа төзелеш	+	
		Васильева Божа авылы	яссы корылмалар	кв. м.		600	яңа төзелеш	+	

т/б	Җирлек исеме	Торак пункт	Объектның исеме	Үлчәү берәмлеге	Гамәлдәге	Өстәмә.	Чаралар төре	Башкару срогы	
								1 чират (2011-2020 еллар)	Хисап срогы (2021-2035 еллар)
		ж							
		Күпербаш авылы	яссы корылмалар	кв. м.		800	яңа төзелеш	+	
2	Апаз авыл җирлеге	Пөшәңгәр авылы	яссы корылмалар	кв. м.		254	яңа төзелеш	+	
3	Венета авыл җирлеге	Венета авылы	яссы корылмалар	кв. м.		530	яңа төзелеш	+	
4	Казанбаш авыл җирлеге	Казанбаш авылы	яссы корылмалар	кв. м.		697	яңа төзелеш	+	
5	Кәче авыл җирлеге	Кәче авылы	яссы корылмалар	кв. м.		1800	яңа төзелеш	+	
		Чулпан авылы	яссы корылмалар	кв. м.		600	яңа төзелеш	+	
6	Кушлавыч авыл җирлеге	Кушлавыч авылы	яссы корылмалар	кв. м.		215	яңа төзелеш	+	
7	Носы авыл җирлеге	Сәрдәбаш авылы	яссы корылмалар	кв. м.		478	яңа төзелеш	+	
8	Сеҗе авыл җирлеге	Ташкич авылы	яссы корылмалар	кв. м.		482	яңа төзелеш	+	
		Яңа Чүриле авылы	яссы корылмалар	кв. м.		1050	яңа төзелеш	+	
9	Сикертән авыл җирлеге	Сикертән авылы	яссы корылмалар	кв. м.		800	яңа төзелеш	+	
		Гөберчәк авылы	яссы корылмалар	кв. м.		350	яңа төзелеш	+	
10	Курса-Почмак авыл җирлеге	Курса-Почмак авылы	яссы корылмалар	кв. м.		800	яңа төзелеш	+	
		Курса тимер юл разъезды	яссы корылмалар	кв. м.		600	яңа төзелеш	+	

		Иске Масра авылы	яссы корылмалар	кв. м.		450	яңа төзелеш	+	
11	Урта Аты аыл җирлеге	Түбән Аты авылы	яссы корылмалар	кв. м.		1132	яңа төзелеш	+	
		Урта Сәрдә авылы	яссы корылмалар	кв. м.		600	яңа төзелеш	+	
12	Иске Ашыт авыл җирлеге	Печмәнтау авылы	яссы корылмалар	кв. м.		162	яңа төзелеш	+	
		Иске Кенәр авылы	яссы корылмалар	кв. м.		325	яңа төзелеш	+	
13	Иске Кырлай авыл җирлеге	Иске Иябаш авылы	яссы корылмалар	кв. м.		364	яңа төзелеш	+	
	Иске Чүриле авыл җирлеге	Иске Чүриле авылы	яссы корылмалар	кв. м.		1122	яңа төзелеш	+	

т/б	**Җирлек исеме**	**Торак пункт**	**Объектның исеме**	**Үлчәү берәмлеге**	**Гамәлдәге**	**Өстәмә.**	**Чаралар төре**	**Башкару срогы**	
								1 чират (2011-2020 еллар)	**Хисап срогы (2021-2035 еллар)**
14		Штерә авылы	яссы корылмалар	кв. м.		450	яңа төзелеш	+	
15	Сөрде авыл җирлеге	Сөрде авылы	яссы корылмалар	кв. м.		1118	яңа төзелеш	+	
		Югары Оры авылы	яссы корылмалар	кв. м.		288	яңа төзелеш	+	
		Кызыл Яр авылы	яссы корылмалар	кв. м.		288	яңа төзелеш	+	
16	Ташкичү авыл җирлеге	Акчишмә авылы	яссы корылмалар	кв. м.		480	яңа төзелеш	+	
17	Үрнәк	Апайкина Гарь авылы	яссы корылмалар	кв. м.		288	яңа төзелеш	+	

18	Өчиле авыл җирлеге	Югары Бирәзә авылы	яссы корылмалар	кв. м.		200	яңа төзелеш	+	
19	Шурабаш авыл җирлеге	Шурабаш авылы	яссы корылмалар	кв. м.		800	яңа төзелеш	+	
		Байкал авылы	яссы корылмалар	кв. м.		481	яңа төзелеш	+	
20	Яңасала авыл җирлеге	Каенсар авылы	яссы корылмалар	кв. м.		384	яңа төзелеш	+	
Физик культура һәм спорт объектлары									
Физик культура һәм спорт объектларында физик тузу дәрәҗәсе 60 %тан да ким булган агымдагы һәм капиталь ремонт ясау								+	+

3.6.7. Сәүдә һәм көнкүреш хезмәте күрсәтү предприятиеләрен үстерү

Арча муниципаль районы халкын сәүдә хезмәтләре белән тәэмин итү максатларында социаль юнәлешле торба инфраструктурасы объектларын төзүгә, урнаштыруга ярдәм итү һәм сәүдә эшчәнлеген гамәлгә ашыручы хуҗалык субъектлары өчен файдалану мөмкинлеген тәэмин итү буенча икътисадый стимуллаштыру чараларын кабул итү зарур.

“Сәүдә һәм көнкүреш хезмәте күрсәтү предприятиеләре” системасында капиталь төзелеш объектлары буенча чаралар, аларны Арча муниципаль районы территориясендә урнаштыру, халыкның исәп-хисап ихтыяҗларын исәпкә алып билгеләнде.

2011 елдан 2020 елга кадәр чорда Арча муниципаль районын террито-риаль планлаштыру схемасын гамәлгә ашыру чорында капиталь төзелеш күләме түбәндәгечә булачак:

– сәүдә предприятиеләре - 1976 кв. м. сәүдә мәйданы;
– көнкүреш хезмәте күрсәтү предприятиеләре (чәчтарашханә, матурлык салоннары, ателье, аяк киеме ремонтлау, техника ремонты, фотохезмәтләр һәм башкалар) - 378 урынлы.

2021 елдан 2035 елга кадәр сәүдә һәм көнкүреш хезмәте күрсәтү предприятиеләрен капиталь төзелешкә ихтыяҗ юк.

Авыл җирлекләре үзәкләрендә, шулай ук башка эре торак пунктларда сату һәм сәүдә алып бару өчен махсус җиһазландырылган һәм биналарда урнашкан ваклап сату һәм көнкүреш хезмәте күрсәтү предприятиеләрен (сәүдә комплекслары, сәүдә үзәкләре, кибетләр h.б.) урнаштырырга тәкъдим ителә.

Халык саны аз булган торак пунктларда 2011 елдан 2035 елга кадәр чорда кибетләр төзү каралмаган. Аларга түбәндәге торак пунктлар керә: Пионер авылы (Яңа Кырлай авыл җирлеге), Әрнәш авылы (Урта Аты авыл җирлеге), Чүриле тимер юл разъезды (Иске Чүриле авыл җирлеге), Хәтнә авылы (Ташкичү авыл җирлеге), Бимәр авылы (Үрнәк авыл җирлеге). Әлеге торак пунктларга төрле сәүдә һәм тарату өчен кирәкле күчмә чаралар (автокибетләр, автокибетләр, арбалар, кәрзиннәр, лотоклар һәм башка махсус җайланмалар) ярдәмендә беренче кирәк-ярак товарларын ташуны оештырырга, яисә сәүдә предприятиесен оештырырга кирәк. Бу торак пунктларга ел буе транспорт белән барып җитүне тәэмин итү өчен гамәлдәге юлларны асфальт-бетон өслек тибындагы яхшыртуның кирәкле булуы актуальләшә.

Халык саны аз булган башка торак пунктларга - Ермоловка авылы, Красная Горка авылы, Платоновка авылы (Венета авыл җирлеге), Четыре Двора поселогы (Казанбаш), Яңа Ключище авылы (Сеҗе), Татар Кадрәге авылы (Иске Чүриле), Гарталовка авылы (Үрнәк авыл җирлеге) товар өчен хуҗалык итүче оешма таләп ителми. Бу аларның инде булган кибетләрнең башка торак пунктларында урнашкан хезмәт күрсәтү зонасына (2 км лы радиуска) керүе белән бәйле.

Арча муниципаль районының барлык җирлекләрендә көнкүреш хезмәте күрсәтү предприятиеләрен урнаштыру икътисади яктан максатка ярашлы түгел. Территориаль хезмәт күрсәтү схемасында

халык саны 1000 гә якын булган торак пунктларда хезмәт күрсәтү өчен көнкүреш-көнкүреш предприятиеләре төзү тәкъдим ителә («Арча шәһәре» , Апаз, Казанбаш, Кәче, Күпербаш, Наласа, Яңа Кишет, Яңа Кырлай, Сеҗе, Курса, Урта Курса, Урта Пошалым, Иске Чүриле, Ташкичү, Үрнәк, Утар Аты, Өчиле, Шушмабаш, Шурабаш авыл җирлекләре). Яшәү өчен төзелә торган системага ярашлы рәвештә, көнкүреш хезмәте күрсәтү предприятиеләре район үзәкләрендә иң яхшы транспорт белән файдалану мөмкинлеге булган Яңа Кенәр, Яңа Кырлай һәм Үрнәк поселогында урнашачак. 1000 кешедән ким халкы булган җирлекләргә хезмәт күрсәтү өчен кирәкле эш урыннарын якындагы авылларда оештырырга тәкъдим ителә. Автомобиль юллары челтәре күрше җирлекләрнең торак пунктларын тәкъдим ителә торган көнкүреш хезмәте күрсәтү предприятиеләренә транспорт белән тәэмин итә.

Арча муниципаль районын территориаль планлаштыру схемасы буенча ваклап сату һәм көнкүреш хезмәте күрсәтүне үстерү чаралары 3.6.7.1 таблицада күрсәтелде.

3.6.7.1таблица.

2010-2035 елларда ваклап сату һәм көнкүреш хезмәте күрсәтү системасын үстерү чаралары исемлеге

№ т/б	Җирлек исеме	Торак пункт	Учреждение исеме	Үлчәү берәмлеге	Гамәлдәге	Өстәмә	Чаралар төре	Башкару срогы	
								1 чират (2011 - 2020 еллар)	Хисап срогы (2021 - 2035 еллар)
Җирле (РАЙОН) әһәмияттәге төзелеш									
Көнкүрешкә хезмәт күрсәтү предприятиеләре									
1	"Арча шәһәре" ГП	АРЧА шәһәре	көнкүреш хезмәте күрсәтү предприятиесе	эш урыннары		162	яңа төзелеш	+	
2	Апаз авыл җирлеге	Апаз авылы	көнкүреш хезмәте күрсәтү предприятиесе	эш урыннары		15	яңа төзелеш	+	
3	Казанбаш авыл җирлеге	Казанбаш авылы	көнкүреш хезмәте күрсәтү предприятиесе	эш урыннары		8	яңа төзелеш	+	
4	Кәче авыл җирлеге	Кәче авылы	көнкүреш хезмәте күрсәтү предприятиесе	эш урыннары		11	яңа төзелеш	+	
5	Күпербаш авыл җирлеге	Күпербаш авылы	көнкүреш хезмәте күрсәтү предприятиесе	эш урыннары		10	яңа төзелеш	+	
6	Наласа авыл җирлеге	Наласа авылы	көнкүреш хезмәте күрсәтү предприятиесе	эш урыннары		13	яңа төзелеш	+	

7	Яңа Кенәр авыл җирлеге	Яңа Кенәр авылы	көнкүреш хезмәте күрсәтү предприятиесе	эш урыннары		27	яңа төзелеш	+	
8	Яңа Кишет авыл җирлеге	Яңа Кишет авылы	көнкүреш хезмәте күрсәтү предприятиесе	эш урыннары		10	яңа төзелеш	+	
9	Яңа Кырлай авыл җирлеге	Яңа Кырлай авылы	көнкүреш хезмәте күрсәтү предприятиесе	эш урыннары		12	яңа төзелеш	+	
10	Сеҗе авыл җирлеге	Сеҗе авылы	көнкүреш хезмәте күрсәтү предприятиесе	эш урыннары		14	яңа төзелеш	+	
11	Курса-Почмак авыл җирлеге	Курса-Почмак авылы	көнкүреш хезмәте күрсәтү предприятиесе	эш урыннары		8	яңа төзелеш	+	
12	Урта Курса авыл җирлеге	Урта Курса авылы	көнкүреш хезмәте күрсәтү предприятиесе	эш урыннары		7	яңа төзелеш	+	
13	Урта Пошалым	Урта Пошалым	көнкүреш предприятиесе	эш		8	яңа төзелеш	+	

№ т/б	**Җирлек исеме**	**Торак пункт**	**Учреждение исеме**	**Үлчәү берәмлеге**	**Гамәлдәге**	**Өстәмә**	**Чаралар төре**	**Башкару срогы**	
								1 чират (2011 - 2020 еллар)	**Хисап срогы (2021 - 2035 еллар)**
	авыл җирлеге	лым	хезмәт күрсәтү	урыннары					
14	Иске Чүриле авыл җирлеге	Иске Чүриле авылы	көнкүреш хезмәте күрсәтү	эш урыннары		8	яңа төзелеш	+	

			предприятиесе						
15	Ташкичү авыл җирлеге	Ташкичү авылы	көнкүреш хезмәте күрсәтү предприятиесе	эш урыннары		19	яңа төзелеш	+	
16	Үрнәк	Үрнәк поселогы	көнкүреш хезмәте күрсәтү предприятиесе	эш урыннары		9	яңа төзелеш	+	
17	Утар Аты аыл җирлеге	Утар Аты авылы	көнкүреш хезмәте күрсәтү предприятиесе	эш урыннары		7	яңа төзелеш	+	
18	Өчиле авыл җирлеге	Өчиле авылы	көнкүреш хезмәте күрсәтү предприятиесе	эш урыннары		7	яңа төзелеш	+	
19	Шурабаш авыл җирлеге	Шурабаш авылы	көнкүреш хезмәте күрсәтү предприятиесе	эш урыннары		8	яңа төзелеш	+	
20	Шушмабаш авыл җирлеге	Шушмабаш авылы	көнкүреш хезмәте күрсәтү предприятиесе	эш урыннары		15	яңа төзелеш	+	
Физик тузу дәрәҗәсе 60 %тан да ким булган көнкүреш хезмәте күрсәтү предприятиеләренә агымдагы һәм капиталь ремонт ясау								+	+
ҖИРЛЕ (ҖИРЛЕК) ӘҺӘМИЯТТӘГЕ ЧАРАЛАР									
Сәүдә предприятиеләре									
1	"Арча шәһәре" ГП	Васильева Божа авылы	сәүдә предприятиеләре	Сәүдә мәйданының квадрат метры		110	яңа төзелеш	+	
		Күпербаш авылы	сәүдә предприятиеләре	Сәүдә мәйданының квадрат		26	яңа төзелеш	+	

				метры					
		Төбәк-Чокырча авылы	сәүдә предприятиеләре	Сәүдә мәйданының квадрат метры		200	яңа төзелеш	+	
2	Апаз авыл җирлеге	Каратай авылы	сәүдә предприятиеләре	кв. м.		33	яңа төзелеш	+	

№ т/б	Җирлек исеме	Торак пункт	Учреждение исеме	Үлчәү берәмлеге	Гамәлдәге	Өстәмә	Чаралар төре	Башкару срогы	
								1 чират (2011 - 2020 еллар)	Хисап срогы (2021 - 2035 еллар)
			ли	сәүдә мәйданы					
		Кызыл-Игенче	сәүдә предприятиеләре	Сәүдә мәйданының квадрат метры		19	яңа төзелеш	+	
3	Венета авыл җирлеге	Венета авылы	сәүдә предприятиеләре	Сәүдә мәйданының квадрат метры		50	яңа төзелеш	+	
		Михайловка поселогы	сәүдә предприятиеләре	Сәүдә мәйданының квадрат метры		14	яңа төзелеш	+	

4	Казанбаш авыл җирлеге	Казанбаш авылы	сәүдә предприятиеләре	Сәүдә мәйданының квадрат метры		126	яңа төзелеш	+	
		Алга-Көек авылы	сәүдә предприятиеләре	Сәүдә мәйданының квадрат метры		41	яңа төзелеш	+	
		Көтек авылы	сәүдә предприятиеләре	Сәүдә мәйданының квадрат метры		14	яңа төзелеш	+	
		Иске Төрнәле авылы	сәүдә предприятиеләре	Сәүдә мәйданының квадрат метры		19	яңа төзелеш	+	
		Тылаңгыр авылы	сәүдә предприятиеләре	Сәүдә мәйданының квадрат метры		18	яңа төзелеш	+	
5	Кәче авыл җирлеге	Кәче авылы	сәүдә предприятиеләре	Сәүдә мәйданының квадрат метры		194	яңа төзелеш	+	

№ т/б	**Җирлек исеме**	**Торак пункт**	**Учреждение исеме**	**Үлчәү берәмлеге**	**Гамәлдәге**	**Өстәмә**	**Чаралар төре**	**Башкару срогы**	
								1 чират (2011 - 2020 еллар)	**Хисап срогы (2021 - 2035 еллар)**

		Якты-Көн авылы	сәүдә предприятиеләре	Сәүдә мәйданының квадрат метры		9	яңа төзелеш	+	
6	Кушлавыч авыл җирлеге	Иске Җөлби авылы	сәүдә предприятиеләре	Сәүдә мәйданының квадрат метры		22	яңа төзелеш	+	
7	Күпербаш авыл җирлеге	Югары Мәтәскә авылы	сәүдә предприятиеләре	Сәүдә мәйданының квадрат метры		52	яңа төзелеш	+	
		Казиле авылы	сәүдә предприятиеләре	Сәүдә мәйданының квадрат метры		21	яңа төзелеш	+	
		Мөндеш авылы	сәүдә предприятиеләре	Сәүдә мәйданының квадрат метры		93	яңа төзелеш	+	
		Түбән Мәтәскә авылы	сәүдә предприятиеләре	Сәүдә мәйданының квадрат метры		70	яңа төзелеш	+	
8	Яңа Кенәр авыл җирлеге	Яңа Ашыт авылы	сәүдә предприятиеләре	Сәүдә мәйданының квадрат метры		18	яңа төзелеш	+	
9	Яңа Кишет авыл җирлеге	Иске Кишет авылы	сәүдә предприятиеләре	Сәүдә мәйданының квадрат		24	яңа төзелеш	+	

				метры					
10	Яңа Кырлай авыл җирлеге	Яңа Кырлай авылы	сәүдә предприятиеләре	Сәүдә мәйданының квадрат метры		33	яңа төзелеш	+	
		Пионер авылы					товарлар китерү кирәкле	+	+

№ т/б	Җирлек исеме	Торак пункт	Учреждение исеме	Үлчәү берәмлеге	Гамәлдәге	Өстәмә	Чаралар төре	Башкару срогы	
								1 чират (2011 - 2020 еллар)	Хисап срогы (2021 - 2035 еллар)
11	Сеҗе авыл җирлеге	Яңа Чүриле авылы	сәүдә предприятиеләре	Сәүдә мәйданының квадрат метры		74	яңа төзелеш	+	
		Починок - Поник поселогы	сәүдә предприятиеләре	Сәүдә мәйданының квадрат метры		9	яңа төзелеш	+	
12	Сикертән авыл җирлеге	Казаклар авылы	сәүдә предприятиеләре	Сәүдә мәйданының квадрат метры		29	яңа төзелеш	+	
		Курса тимер юл разъезды	сәүдә предприятиеләре	Сәүдә мәйданының квадрат		21	яңа төзелеш	+	

13	Курса-Почмак авыл җирлеге			метры					
		Иске Муй авылы	сәүдә предприятиеләре	Сәүдә мәйданының квадрат метры		42	яңа төзелеш	+	
14	Урта Аты аыл җирлеге	Әрнәш авылы					товарлар китерү кирәкле	+	+
		Кылачы авылы	сәүдә предприятиеләре	Сәүдә мәйданының квадрат метры		25	яңа төзелеш	+	
		Урта Аты авылы	сәүдә предприятиеләре	Сәүдә мәйданының квадрат метры		13	яңа төзелеш	+	
15	Урта Курса авыл җирлеге	Югары Курса авылы	сәүдә предприятиеләре	Сәүдә мәйданының квадрат метры		25	яңа төзелеш	+	
16	Урта Пошалым авыл җирлеге	Югары Пошалым авылы	сәүдә предприятиеләре	Сәүдә мәйданының квадрат метры		82	яңа төзелеш	+	

№ т/б	**Җирлек исеме**	**Торак пункт**	**Учреждение исеме**	**Үлчәү берәмлеге**	**Гамәлдәге**	**Өстәмә**	**Чаралар төре**	**Башкару срогы**	
								1 чират (2011 - 2020 еллар)	**Хисап срогы (2021 - 2035**

									еллар)
		Күлтәс авылы	сәүдә предприятиеләре	Сәүдә мәйданының квадрат метры		27	яңа төзелеш	+	
17	Иске Ашыт авыл җирлеге	Иске Ашыт авылы	сәүдә предприятиеләре	Сәүдә мәйданының квадрат метры		10	яңа төзелеш	+	
		Иске Кенәр авылы	сәүдә предприятиеләре	Сәүдә мәйданының квадрат метры		7	яңа төзелеш	+	
18	Иске Кырлай авыл җирлеге	Иске Кырлай авылы	сәүдә предприятиеләре	Сәүдә мәйданының квадрат метры		28	яңа төзелеш	+	
		Югары Әзәк авылы	сәүдә предприятиеләре	Сәүдә мәйданының квадрат метры		12	яңа төзелеш	+	
		Өтнә авылы	сәүдә предприятиеләре	Сәүдә мәйданының квадрат метры		13	яңа төзелеш	+	
		Штерә авылы	сәүдә предприятиеләре	Сәүдә мәйданының квадрат		26	яңа төзелеш	+	

19	Иске Чүриле авыл җирлеге			метры					
		Чүриле тимер юл разъезды					товарлар китерү кирәкле	+	+
20	Сөрде авыл җирлеге	Сөрде авылы	сәүдә предприятиеләре	Сәүдә мәйданының квадрат метры		60	яңа төзелеш	+	
21	Ташкичү авыл җирлеге	Акчишмә авылы	сәүдә предприятиеләре	Сәүдә мәйданының квадрат метры		55	яңа төзелеш	+	

№ т/б	**Җирлек исеме**	**Торак пункт**	**Учреждение исеме**	**Үлчәү берәмлеге**	**Гамәлдәге**	**Өстәмә**	**Чаралар төре**	**Башкару срогы**	
								1 чират (2011 - 2020 еллар)	**Хисап срогы (2021 - 2035 еллар)**
		Кысна авылы	сәүдә предприятиеләре	Сәүдә мәйданының квадрат метры		28	яңа төзелеш	+	
		Наратлык авылы	сәүдә предприятиеләре	Сәүдә мәйданының квадрат метры		28	яңа төзелеш	+	
		Хәтнә авылы					товарлар китерү кирәкле	+	+

22	Үрнәк	Үрнәк поселогы	сәүдә предприятиеләре	Сәүдә мәйданының квадрат метры		11	яңа төзелеш	+	
		Бимәр авылы					товарлар китерү кирәкле	+	+
		Казанка авылы	сәүдә предприятиеләре	Сәүдә мәйданының квадрат метры		53	яңа төзелеш	+	
23	Өчиле авыл җирлеге	Өчиле авылы	сәүдә предприятиеләре	Сәүдә мәйданының квадрат метры		34	яңа төзелеш	+	
24	Шурабаш авыл җирлеге	Яңа Сәрдә авылы	сәүдә предприятиеләре	Сәүдә мәйданының квадрат метры		22	яңа төзелеш	+	
25	Шушмабаш авыл җирлеге	Илдус авылы	сәүдә предприятиеләре	Сәүдә мәйданының квадрат метры		17	яңа төзелеш	+	
		Үгез-Елга авылы	сәүдә предприятиеләре	Сәүдә мәйданының квадрат метры		18	яңа төзелеш	+	
		Шекә авылы	сәүдә предприятиеләре	кв. м.		11	яңа төзелеш	+	

						Өстәм		**Башкару срогы**

№ т/б	Җирлек исеме	Торак пункт	Учреждение исеме	Үлчәү берәмлеге	Гамәлдәге	ә	Чаралар төре	1 чират (2011 - 2020 еллар)	Хисап срогы (2021 - 2035 еллар)
			ли	сәүдә мәйданы					
Физик тузу дәрәҗәсе 60 %тан да ким булган сәүдә предприятиеләренә агымдагы һәм капиталь ремонт ясау								+	+

3.6.8. Элемтә предприятиеләрен үстерү

Инде гамәлдә булган почта элемтәсе бүлекчәләрен үстерү өчен яңа бүлекләр төзү генә таләп ителми. Почта элемтәсе объектларында халыкка хезмәт күрсәтүнең югары дәрәҗәдә булуын тәэмин итәргә, традицион почта элемтәсе һәм финанс хезмәтләре күрсәтү хезмәтләренең тулы күләмен саклап калу исәбенә хезмәтләрнең киң туплануын тәэмин итәргә кирәк, аларга түбәндәгеләр керә:

- басма корреспонденцияне китерү;
- басма корреспонденцияне тарату;
- посылкаларны китерү;
- гади һәм теркәлә торган хатларны, почта карточкаларын һәм бандерольләрне китерү;
- пенсияләр һәм пособиеләр бирү;
- акчаларны почта аша күчерү;
- коммуналь хезмәтләр өчен түләү.

Хезмәтләрнең яңа төрләрен үстерергә кирәк, бу түбәндәге шартларны үтәгәндә мөмкин:

- электрон системаларны кулланып төрле төрдәге түләүләрне кабул итү пунктлары челтәрен үстерү һәм почта элемтәсе инфраструктурасы базасында финанс хезмәтләренең сыйфатын һәм аннан файдалану мөмкинлеген арттыруга юнәлдерелгән акчасыз исәпләүләр системасын булдыру;
- интернет-технологияләрне кулланып яңа мәгълүмати-коммуникация хезмәтләре күрсәтү буенча авыл почта элемтәсенең авыл бүлекләрендә яңа пунктлар төзү эшен дәвам итү.

Әлеге чараларны үтәү почта-финанс һәм логистика хезмәтләренең ышанычлылыгын һәм сыйфатын югары дәрәҗәдә тәэмин итәргә мөмкинлек бирәчәк.

3.6.8.1 таблица.

2010-2030 елларда почта элемтәсен үстерү чаралары исемлеге

№ т/б	Җирлек	Торак пункт	Учреждение исеме	Үлчәү берәмлеге	Гамәлдәге	Өстәмә	Чаралар төре	Башкару срогы	
								1 чират (2011-2020 еллар)	хисап срогы (2021-2035 еллар)
1	"Арча шәһәре" ГП	АРЧА шәһәре	ОПС	объект		3	яңа төзелеш	+	
2	Кушлавыч авыл җирлеге	Кушлавыч авылы	ОПС	объект		1	яңа төзелеш	+	
3	Күпербаш авыл җирлеге	Мөндеш авылы	ОПС	объект	1		реконструкцияләү	+	
4	Носы авыл җирлеге	Носы авылы	ОПС	объект	1		реконструкцияләү	+	
5	Сикертән авыл җирлеге	Сикертән авылы	ОПС	объект	1		реконструкцияләү	+	
6	Урта Курса авыл җирлеге	Урта Курса авылы	ОПС	объект	1		реконструкцияләү	+	
7	Урта Пошалым авыл җирлеге	Урта Пошалым авылы	ОПС	объект		1	яңа төзелеш	+	
8	Иске Кырлай авыл җирлеге	Иске Кырлай авылы	ОПС	объект	1		реконструкцияләү	+	
9	Сюодинское СП	Сөрде авылы	ОПС	объект	1		реконструкцияләү	+	
10	Өчиле авыл җирлеге	Өчиле авылы	ОПС	объект	1		реконструкцияләү	+	
11	Шурабаш авыл җирлеге	Шурабаш авылы	ОПС	объект	1		реконструкцияләү	+	
Физик тузу дәрәҗәсе 60 %тан да ким булган почта элемтәсе бүлекчәләрен агымдагы һәм капиталь ремонтлау								+	+

3.6.9. Коммуналь хезмәт күрсәтү объектларын үстерү

Гомумән алганда, Арча муниципаль районы буенча яңа төзелешкә ихтыяҗ юк яки зиратларның гамәлдәге территорияләрен киңәйтүгә ихтыяҗ юк. Җирлекләр һәм торак пунктлар киселешендә зиратларның яңа территорияләренә 3.6.9.1 таблицада күрсәтелгән ихтыяҗ күзәтелә.

3.6.9.1 таблица.

2011 елдан 2035 елга кадәр чорда тәкъдим ителә торган зират территорияләре исемлеге

№	Җирлек исеме	Торак пункт	куәте, га	Төзелеш төре	Башкару срогы	
					1 чират (2011-2020 еллар)	Хисап срогы (2021-2035 еллар)
1	"Арча шәһәре" ГП	АРЧА шәһәре	2,674	яңа төзелеш	+	
2	Носы авыл җирлеге	Сәрдәбаш авылы	0,037	киңәйтү	+	
Барлыгы район буенча:			**2,711**			

3.6.10. Хокук тәртибен саклау объектларын үстерү

2013-2015 елларда Арча шәһәрендә вакытлыча тоту изоляторы бинасының гомуми бинасы бинасы янына төзелешне күздә тотарга кирәк.

3.4.2.36 таблица.

2011-2035 елларга хокук тәртибен саклауны үстерү өлкәсендә чаралар

№ т/б	Җирлек	Торак пункт	Учреждение исеме	Үлчәү берәмлеге	Гамәлдәге	Өстәмә	Чара төре	Башкару срогы	
								1 чират (2011-2020 еллар)	Хисап срогы (2021-2035 еллар)
1	ГП "Арча шәһәре"	АРЧА шәһәре	эчке эшләр бүлегенең гамәлдәге вакытлыча изолятор бинасына янкорма	проект		1	яңа төзелеш	+	

3.7. Тарихи-мәдәни мирасны үстерү һәм саклау чаралары

Тарихи-мәдәни мирасны саклау һәм үстерү чаралары

Татарстан Республикасының тарихи-мәдәни мирасын саклап калу һәм алардан файдалануны тәэмин итү, тарихи-мәдәни каркас элементларын саклап калу һәм үстерү өчен территорияне урнаштыру системаларын рационализацияләү, территориянең функциональ, шәһәр төзелеше һәм башка төрләрен камилләштерү исәбенә федераль, төбәк һәм җирле дәрәҗәләрдә чаралар комплексы кабул итәргә кирәк.

Тарихи-мәдәни мираснынтөп элементларын үстерү: А. Тарихи торак пунктлар.

«Россия мәдәнияте», «Кече тарихи шәһәрләр» бөтенроссия программаларында грантлар алу конкурсларында федераль дәрәҗәдә катнашу.

Төбәк дәрәҗәсендә тәкъдим ителә:

Татарстан Республикасы Министрлар Кабинетының 2000 елның 22 гыйнварындагы 38 номерлы карары нигезендә Арчаның бронялы һәм энеолит чорындагы якындагы авыллары урнашкан түбәндәге ачыкланган тарихи пунктын өстәмә рәвештә кертергә.

Татарстан Республикасының тарихи торак пункты турында нигезләмәне билгеләнгән тәртиптә эшләргә һәм кабул итәргә

«перспективасыз» җирлекләрне үстерүнең шәһәр барлыкка китерүче факторлары буларак Арчада гадәти хуҗалыкны, халык кәсепләрен һәм һөнәрчелеген үстерү(аларны танып белү туризмы маршрутларына кертеп);

Җирле дәрәҗәдә: мәдәни мирас объектлары һәм аларны саклау зоналары территорияләре чикләрен, мәдәни мирас объектларын саклау зоналарын карап тоту зоналарын һәм чикләрен исәпкә алып, территориаль планлаштыру документларын, җирдән файдалану һәм төзелеш кагыйдәләрен әзерләүне тәэмин итү.

Төбәк дәрәҗәсендә:

-ТР тарихи-мәдәни музей-тыюлыгы турында нигезләмәне билгеләнгән тәртиптә эшләү һәм кабул итү;

- туристлык инфраструктурасын үстеү.

Тарихи-мәдәни мирас объектлары

Федераль дәрәҗәдә: мәдәни мирасны «Россия мәдәнияте», «Кече тарихи шәһәрләр», «Тарихи шәһәрләрне реконструкцияләү» һ.б. максатчан саклау программаларын гамәлгә ашыруда катнашу; федераль форматта мониторинг алып баруны тәэмин итү.

Мәдәни туризмның федераль маршрутларын эшләү.

Төбәк дәрәҗәсендә:

- мәдәни мирас объектларын аларның халәтенә, кыйммәтләренә туры китерү;
- Татарстан Республикасы Хөкүмәтенең 2007елның 2 июлендәге 265 номерлы раслаган 2007-2009 елларга «Мирас - Наследие» мәдәни мирасын саклап калуның максатчан комплекслы программасын гамәлгә ашыру;

-региональ дәрәҗәдәге күчемсез милек объектларына һәйкәлләрне саклау шартлары буенча чикләүләрне теркәүне оештыру; мәдәни мирас объектлары территорияләре чикләрен һәм аларны саклау зоналарын Татарстан Республикасы Җир кадастрында саклауны тәэмин итү;

-региональ әһәмияттәге мәдәни гонаследия объектларын теркәгәндә мәдәни мирас объектларын саклау шартлары буенча чикләүләрне теркәү.

-Арча районы - сәнәгать һәм һөнәрчелек үзәге» мәдәни туризм маршрутын эшләү.

Җирле дәрәҗәдә:

-муниципаль берәмлекнең Җир кадастрында мәдәни мирас объектлары һәм аларның саклау зоналары территорияләре чикләрен чагылдыруны тәэмин итү; җирле әһәмияттәге мәдәни мирас объектларын теркәгәндә мәдәни мирас объектларын саклау шартлары буенча йөкләмәләрне теркәү

Тарихи-мәдәни каркасның линия элементларын үстерү:

- федераль туристлык маршрутларын булдыру.
- региональ туристлык маршрутларын булдыру: «Энҗеле муенса», «Татарстан-шәһәрләр иле» һ.б.
- туристлык инфраструктурасын үстерү һәм региональ туристлык объектларына сервис хезмәте күрсәтүнең сыйфатын арттыру;
- республика һәм муниципаль органнар дәрәҗәсендә чараларны үтәүне тәэмин итү өчен түбәндәгеләр кирәк:

Хокукый процедуралар үткәрү. Мәдәни мирас объектларының барлыкка килүен тәэмин итү проблемаларын хәл итү өчен икътисади механизмнарның хокукый базасы кирәк:

мәдәни мирас объектлары территорияләре чикләрен һәм аларны саклау зоналары чикләрен билгеләү (тарихи җирлеккә яисә объектка аерым мәдәни мирас объектларын саклау зоналары проектлары) һәм аларны теркәү палатасында чикләүләрне теркәп, җир кадастрына беркетү; тарихи-мәдәни тыюлыклар территорияләрен, истәлекле урыннарны һәм һәйкәлләр территорияләрен тарихи-мәдәни билгеләнештәге җирләр категориясенә күчерү;

мәдәни мирас объектларын Россия Федерациясе субъектлары милкенә тапшырганда мәҗбүри шарт итеп федераль, республика һәм җирле әһәмияттәге мәдәни мирас объектларын саклап калу йөкләмәләре милекчесенә салынуны (йөкләүне) алдан карау.

- мәдәни мирасны карап тотуга дәүләтнеке булмаган ышаныч белән идарә итү системасын булдыру. Мәдәни мирас объектларын ышанычлы идарәгә тапшыру - бу һәйкәл җимерелмәү яки җибәрелмәү гарантиясе, бу идарәчеләрнең үз эшчәнлекләрен башкару өчен керем алу мөмкинлеге. Мәдәни мирас объектлары белән дәүләтнеке булмаган нәтиҗәле идарә итү системасын үстерү өчен

ышанычлы идарәчеләрнең киләчәк эшчәнлеген стимуллаштыру зарур. Шәхси компанияләрне, шулай ук коммерциячел булмаган оешмаларны ышанычлы идарәгә җәлеп итү бурычы законнарга кайбер төзәтмәләр кертмичә генә хәл ителә алмый, шул исәптән мәдәни объектлар турындагы законнарга да.

Шәһәр төзелеше һәм проект документациясен эшләү:

- теге яисә бу районның табигый һәм тарихи-мәдәни мохитенең барлык компонентларын һәм тулаем регион территориясен анализлауны, фаразлауны, синтезлауны исәпкә алып, территориаль планлаштыру документларында һәйкәлләрне саклау өлешен көчәйтү;

мәдәни мирас объектларын саклауга һәм файдалануга юнәлдерелгән Ландшафт-рекреацион һәм табигый-рекреацион каркасларны оештыру сценарийларын функциональ зоналаштыруны камилләштерү һәм гамәлгә ашыру, физик һәм юридик затларны мәдәни мирас объектларын саклауга һәм реставрацияләүгә инвестицияләүдә катнашуга җәлеп итүгә ярдәм итүче икътисади механизмнар эшләү.

Тарихи-мәдәни мирасны саклау, өйрәнү һәм гамәлгә ашыру буенча региональ әһәмияттәге чаралар

Татарстан Республикасы районын территориаль планлаштыру схемасы тарихи-мәдәни мирасны саклау һәм алардан файдалану буенча түбәндәге чаралар тәкъдим ителә:

1. мәдәни мирас объектларын, федераль, республика һәм җирле әһәмияттәге тарихи һәм мәдәни ядкарьләрне исәпкә алуны, Татарстан Республикасы мәдәни мирас объектларының бердәм дәүләт реестрын булдыруны гамәлгә ашыру.
2. Федераль, республика һәм муниципаль органнар арасында федераль, республика һәм җирле әһәмияттәге тарихи һәм мәдәни ядкарьләрдә җаваплылыкны һәм милекне чикләү буенча оештыру эшләре төгәлләү.
3. Торак пунктларның генераль планнары яисә ПОЗ дәрәҗәсендә тарихи һәм мәдәни һәйкәлләрне саклау зоналары проектларын эшләүне төгәлләү.
4. Федераль, республика һәм җирле әһәмияткә ия тарихи һәм мәдәни һәйкәлләргә милекне чикләү буенча оештыру эшен гамәлгә ашырырга, шулай ук һәйкәлләрне хосусыйлаштырганда хокукый мәсьәләләрне хәл итү.
5. Төзелеш, юл, мелиорация эшләрен башкарганда, Куйбышев һәм Түбән Кама сусаклагычлары ярларында җимерелә торган һәйкәлләр зонасында сак археологик эшләр башкару.
6. Россия Федерациясе Хөкүмәтенең 2009 елның 15 декабрендәге 569 номерлы карары белән расланган «Дәүләт тарихи-мәдәни экспертизасы турында нигезләмә» таләпләре нигезендә мәдәни мирас объектларының бердәм дәүләт реестрына кертү өчен ачыкланган мәдәни мирас объектлары исемлеге буенча дәүләт тарихи-мәдәни экспер-тизасын үткәрүне оештырырга.
7. Реконструкцияләгәндә һәм төзелгәндә аерым режимга ия булган Арча бистәсен кертеп, тарихи шәһәрләрнең һәм торак пунктларның өстәмә исемлеге турында тәкъдимнәр әзерләү һәм раслау.

8. Археология һәйкәлләрен регион территориясенә төгәл бәйләү һәм объектларны «урында» экспонат итеп күрсәтү һәм зонаны реновацияләү максатыннан археология насослары җирләрен инвентаризацияләү программасын эшләү.

Беренче чираттагы чаралар

2009-2015 еллардагы беренчел чаралар исәбенә түбәндәгеләр керә:

1. Мәдәни туристлык маршрутларын эшләү:

«Арча районы - борынгы чишмәләр иле» - экологик туризм яратучылар өчен;

-«Арча юлы» тарих һәм мәдәни элемтәләр белән кызыксынучылар өчен; Оренбургка кадәр «Иске Нугай шляхы» транзит туристик маршрутын эксплуатацияләү юлы белән реаль файдалану тәкъдим ителә;

«Арча районы - кәсепләр һәм һөнәрчелек үзәге».

2.Туристлык инфраструктурасын этаплап үстерү.

3. Реконструкцияләгәндә һәм төзелгәндә аерым режимга ия булган Арча бистәсен кертеп, тарихи шәһәрләрнең һәм торак пунктларның өстәмә исемлеге турында тәкъдимнәр әзерләү һәм раслау.

4. Тарихи торак пунктларның мәдәни мирас объектлары калдыклары зоналарын исәпкә алып, территориаль планлаштыру документларын, җирләрдән файдалану һәм төзелеш кагыйдәләрен планлаштыру проектларын һәм кагыйдәләрен эшләүне тәэмин итү.

5. Татарстан Республикасы Хөкүмәте тарафыннан расланган 2007-2009 елларга «Мирас-Наследие» мәдәни мирасны саклап калуның максатчан комплекслы программасын гамәлгә ашыру.

Мәдәни һәм тарихи кыймметләрне саклау һәм алардан файдалану чараларын финанслау чыганаклары түбәндәгеләр:

- федераль бюджет;
- Татарстан Республикасының республика бюджеты һәм җирле (шәһәр, район) бюджет;
- мәдәни һәм тарихи кыймметләрнең хуҗалары, кулланучылары һәм арендаторлары акчалары, юридик һәм физик затларның башка кертемнәре;
- Тарихи һәм мәдәни ядкарьләрдән файдаланган өчен дәүләт хәтерләрне саклау органнары оператив идарәсендә булган аренда түләве;
- тарихи һәм мәдәни ядкарьләрне күрсәтүне гамәлгә ашыручы мәдәни һәм тарихи кыймметләрне, туристлык-экскурсия оешмаларының керемнәре һәм башка гамәлләре лицензияләр бирүдән кергән акча;
- законнар белән тыелмаган башка чыганаклардан алынган акча.

Дәүләт җимерелгән яисә иҗтимагый эшләр, социаль, экологик, стихияле бәла-казалар һәм һәлакәтләр нәтиҗәсендә җимерелгән очракларда мәдәни һәм тарихи мирас объектларында эшләрне финанслый.

3.8. Туристлык-рекреация системасын үстерү чаралары

Арча муниципаль районын территориаль планлаштыру схемасында туристлык-рекреацион үзләштерүнең берничә перспектив зонасын булдыру һәм оештыру тәкъдим ителә:

1. Арча - тарихи-мәдәни мирасны концентрацияләү зонасы, музей учреждениеләре челтәре, татар, рус халыкларының традицияләре һәм көнкүрешен туплау, халык сәнгать һөнәрләре, җәлеп итүчән табигать территорияләре көнкүрешен, спорт-савыктыру һәм туристлык-рекреация объектлары комплексын, рекреациянең һәм туризмның төрле төрләрендә туристларның һәм халыкның куллануын гамәлгә ашыручы күпфункцияле зона: мәдәни-танып белү, экскурсия, музей, вакыйгалы фестиваль, этнографик, спорт-сәламәтләндерү, спорт-күңел ачу, төп туризм (балык тоту, ат спорты) һәм ял көне.

Арча районы туристлык-рекреация системасының әлеге зонада (маршрут-терәк үзәге) һәм туристлык-рекреация эшчәнлегенең үзәге буларак тулаем Арча шәһәре («Казан арты» тарихи-этнография музее һәм «Казан арты» әдәбият һәм сәнгать музее), ярдәмче үзәкләр (маршрут-терәк нокталары) - Өчиле, Казанбаш, Яңасала, Туристка-күңел ачу комплексы, шулай ук маршрут-транзит нокталары сыйфатында Урта һәм Югары Курса, Венета, Иске Чүриле, Кәче, Чиканас авыллары да катнаша ала. Туристларны әлеге зона территориясенә җәлеп итү һәм качест-туристик һәм сервис хезмәтләре күрсәтү өчен тәкъдим ителә торган һәм гамәлгә ашырыла торган туристлык хезмәтләре исемлеге бүгенге көнгә музей учреждениеләре челтәрен булдыру һәм киңәйтү, мәдәни, спорт һәм күңел ачу объектлары челтәрен киңәйтү, «Балык авылы» туристлык-күңел ачу комплексы базасында киңәйтү, мәдәни мирас объектларын торгызу, этнографик комплекс оештыру, халык сәнгать һөнәрләрен популярлаштыру, фестивальләр, бәйрәмнәр һәм башка вакыйгалар чараларын оештыру, хезмәт күрсәтүче объектлар челтәрен төзекләндерү һәм төзекләндерү хисабына тулыландырылырга мөмкин.

Әлеге туристлык-рекреация зонасы составында Арча шәһәре муниципаль районының тарихи барлыкка килгән һәм гамәлдә булган үзәге базасында, гамәлдәге мәдәни мирас объектлары базасында, спорт-сәламәтләндерү, спорт-күңел ачу, туристлык-күңел ачу һәм башка объектлар булдыруга ярдәм итүче музей учреждениеләренең киң челтәре - Арча шәһәре һәм төбәк әһәмиятендәге туристлык үзәген булдыру перспетивлары булган якын территорияләрдә төзелә торган «Арча» туристик-рекреация ярдәмче зонасы аерылып тора. «2011-2013 елларга Арча районында туризм өлкәсен үстерү» Район максатчан программасы проекты, Татарстан Республикасын территориаль планлаштыру схемасы, Арча муниципаль районын конкурентлыкка сәләтле туристик тармакны оештыру һәм туристлык-рекреация эшчәнлеге үзәген формалаштыру өчен түбәндәгеләр тәкъдим ителә:

- гамәлдәге объектларны реконструкцияләүне һәм дини-агарту өчен яңа музейлар (мәчет һәм мәдрәсә тарихы музее, Вознесение чиркәве музее) һәм иң начар этнографик юнәлештәге музейлар булдыруны үз эченә алган музей учреждениеләре челтәрен киңәйтү («Арча милли аяк киеме» предприятиесе базасында татар күн мозаикасы музее), археологик мирасны популярлаштыру (Арча шәһәрендә «Арча шәһәрчеге» һәм Васильева Божа авылында «Бужинское селище» ачык һавадагы музейлар);
- мәдәни мирас объектларын, нигездә шәһәр төзелеше һәм архитектура һәйкәлләрен реставрацияләү, реконструкцияләү, капиталь ремонтлау һәм алга

таба да саклап калу, «Арча шәһәрчеге» һәм «Чурилинское селище» ачык һавада музейлар төзү юлы белән археология һәйкәлләрен төзекләндерү;

- спорт-сәламәтләндерү һәм спорт - күңел ачу объектлары челтәрен төзелеш (боз сарае, бассейнлы мәдәни - спорт үзәге, спорт-сәламәтләндерү һәм физкультура - сәламәтләндерү комплекслары) һәм булганнарын реконструкцияләү (трибуналар төзү һәм ипподром территориясен төзекләндерү)хисабына киңәйтү;

- «Балыкчы авылы» туристлык-күңел ачу комплексы территориясен алга таба төзекләндерү һәм күңел ачу комплексын төзү һәм туристлар кабул итү һәм ял итүчеләрне кабул итү секторының куәтен арттыру исәбенә күрсәтелә торган хезмәтләр спектрын киңәйтү;

- кунакханәләр, туклану предприятиеләре, туристларны кабул итү үзәге (3.8.1) төзү юлы белән ял итүчеләргә һәм туристларга хезмәт күрсәтү объектлары челтәрен камилләштерү һәм үстерү.

Шулай ук Арча туристик-рекреация зонасы составында Курса туристик-рекреация зонасын булдыру да тәкъдим ителә. Әлеге ярдәмче зона Урта Курса, Югары Курса, Курса-Почмак торак пунктлары территорияләрен, «Кесмәс елгасының су саклау зонасы» махсус сакланылучы табигый территориясе һәм аның янәшәсендәге территорияләрне каплый. Курса ярдәмче зонасының туристлык-рекреация эшчәнлегенең төп юнәлешләре мәдәни-танып белү, дини-экскурсия, экологик туризм булачак, бу торак пунктлар территорияләрен төзекләндерү, мәдәни мирас объектларын (Курса мәчетен) реконструкцияләү, махсус саклана торган табигый территорияләргә рекреацион йөкләнеш нормаларын билгеләү, шулай ук хезмәт күрсәтү объектларын камилләштерү.

Арча туристлык-рекреация зонасында төрле туристик специальләшкән торак пунктларны үстерү тәкъдим ителә:

- Венета авылы, рус этнографик үзәге буларак, реставрация таләп итә торган Троицк чиркәвенең торак пунктында (җирле әһәмияттәге мәдәни мирас объекты) урнашуын һәм «Рус этнографик авылы» этнографик комплексын төзү буенча тәкъдимнәрне исәпкә алып;

- Яңасала авылы, авылдагы мемориаль әһәмияте, халык язучысы Г.Бәширов музее һәм музейны аерым бинага күчерүне оештыру буенча тәкъдимнәре;

- Иске Чүриле авылы, Казан-Богородицкий чиркәвен туристлык эшчәнлегенә кертү перспективалары булган музей-дини үзәк буларак (урын-җирнең мәдәни мирас объекты) туристлык эшчәнлегенә кертү, «Чурилинское селище» ачык божрасында музей төзү, шулай ук хезмәт күрсәтү объектларының (кафеларның) гамәлдә булуын һәм хезмәт күрсәтү өлкәсен алга таба камилләштерүне исәпкә алып;

- Казанбаш авылы, музей-дини-туристик үзәк буларак, әлеге торак пунктта тарихи әһәмияткә ия дини объектның, халык язучысы Г.Ахуновның музеен аерым бинага күчерүне исәпкә алып, шулай ук Казансу елгасы ярында торак пункт урнашуы (төбәк әһәмиятендәге табигать һәйкәле) һәм аны «Казансу елгасы буйлап» мәдәни-ландшафт маршрутына кертү тәкъдимен исәпкә алып;

- Өчиле авылы, дини үзәк буларак, мәчет (төбәк әһәмиятендәге мәдәни мирас объекты) урнаштырылуы һәм региональ һәм җирле әһәмияттәге мәдәни-

танып белү маршрутларын (Тукай урыннары буенча, атаклы просве - тители һәм мәдрәсә)гамәлгә ашыруда заманча һәм перспективалы актив катнашуы аркасында;

- Наласа авылы, ат асрау перспектива сы белән спорт-савыктыру һәм мажара үзәге буларак, ат спорты мәктәбенең базасында оешмалар һәм атта йөрү хезмәтләрен гамәлгә ашыру буенча тәкъдимнәр, иппотерапия (терапиянең медик-тернәкләндерү төре буларак атка атланып йөрү), атлы сәфәрләр һәм маршрутлар оештыру.

2. Яңа Кырлай авылы - ачык чагылдырылган мәдәни-танып белү, музей, экскурсия, вакыйга, дини-хаҗ туризмы, ял көне, балалар туризмын үстерү перспективалары белән региональ әһәмияттәге күпфункцияле зона. Әлеге зона Габдулла Тукайның дәүләт әдәби-мемориаль музей комплексы, Яңа Кырлай, Кышкар, Ташкичү, Яңа Кенәр, Шушмабаш, Апаз авылларында тарихи әһәмияттәге дини объектлар челтәре базасында, алга таба киңәя барып, гамәлдәге туристлык объектларын һәм төзелеш корылмаларын (Яңа Кырлай туристик-музей комплексы) һәм район территориясенә һәм зона территориясенә туристларны җәлеп итүгә ярдәм итә торган объектларны (Яңа Ашыт авылы янындагы балалар сәламәтләндерү лагере) төзекләндерү.

Әлеге зонаның һәм Арча районы туристлык-рекреация системасының үзәге - Яңа Кырлай авылы, ярдәмче зона үзәге (маршрут-терәк ноктасы) - Шушмабаш авылы, туристлык объектлары булган маршрут-транзит нокталары сыйфатында Кышкар, Ташкичү, Апаз, Яңа Кенәр авылы һәм башкалар.

Әлеге зона составына түбәндәге туристлык-рекреация оешмалары керә:

- Тукай-Кырлай туристлык-рекреация ярдәмче ***зонасы- мәдәни-танып белү, хаҗилык, экскурсия, вакыйга туризмы үсеше территориясен һәм районның һәм республиканың әдәби-мемориаль үзәге - Габдулла Тукайның дәүләт әдәби-мемориаль комплексы базасын берләштерә.*** Татар шагыйре иҗатын алга таба популярлаштыру, музей эшчәнлеген камилләштерү, тәкъдим ителә торган хезмәтләр дәрәҗәсен күтәрү һәм туристлык өлешен киңәйтү максатларында «2011-2013 елларга Арча районында туризм өлкәсен үстерү» район максатчан программасы проекты, Татарстан Республикасын территориаль планлаштыру схемасы, Арча муниципаль районын территориаль планлаштыру схемасы белән гамәлдәге музей комплексын реконструкцияләү һәм аңа якын территорияләрне төзекләндерү, шулай ук туристларга мәгълүмати, кунакханә, ресторанлы хезмәт күрсәтү объекты буларак Яңа Кырлай музей комплексын төзү, мәдәни-массакүләм белем бирү чараларын оештыру һәм үткәрү буенча тәкъдим ителә. Күрсәтелә торган хезмәтләрне киңәйтү һәм төрләндерү максатларында шулай ук «Татар этнографик авылы» этнографик комплексын төзү һәм туристларны халык тормышына һәм көнкүрешенә кертү, милли кухня үзенчәлекләре, халык кәсепләре белән танышу мөмкинлеге булган торак пунктны тиешенчә төзекләндерү тәкъдим ителә.

Шулай ук әлеге ярдәмче зона тарихи әһәмиятле дини объектлар булган очракта хаҗ һәм дини-агарту туризмын үстерү перспективаларына ия, бу әлеге объектларны туристлык маршрутларына кертү буенча тәкъдимнәр белән раслана («Атаклы мәгърифәтчеләр һәм мәдрәсәләр»). Туризмның әлеге юнәлешен

популярлаштыру һәм үстерү дини объектларны реконструкцияләү, реставрацияләү чараларын үткәрүне таләп итәчәк.

- Шушмабаш туристлык-рекреация ярдәмче зонасы экологик, авыл, рекреация, балалар туризмы зонасы буларак тәкъдим ителә. Әлеге зонага Шушма елгасы (төбәк әһәмиятендәге табигать һәйкәле), урман массивлары, Шушмабаш, Яңа Ашыт, Шекә, Апаз торак пунктлары территорияләре керә. Элеккеге тарихи-мәдәни объектлар базасында Шушмабаш авылында бассейнлы һәм Яңа Ашыт авылы янындагы җәйге савыктыру лагере белән спорт-савыктыру комплексы төзергә тәкъдим ителә.

3. Үрнәк - районның көнчыгыш өлешендә, урман массивларының ландшафт җәлеп итүчән территорияләрен, Казансу һәм Кесмәс елгаларын, тарихи әһәмиятле объектлары булган торак пунктлар территорияләрен кертеп, төзү өчен тәкъдим ителә торган региональ әһәмияттәге күпфункцияле зона. Әлеге территориядә махсус сакланылучы табигать территорияләре (төбәк әһәмиятендәге табигать һәйкәлләре һәм Сорнар аучылык тыюлыгы) комплексы, «Кесмәс елгасының су саклау зонасы» махсус сакланылучы табигать территориясе резервлана торган участогы, мәдәни-танып белү объектлары (музейлар, мәдәни мирас объек- тлары, дини объектлар) комплексы, халык кәсепләре урыннары (Урта Пошалым авылы, Үрнәк бистәсе) булу табигать һәм тарихи составның туристик максатлар һәм мәдәни-танып белү, экология, балалар, рекреация һәм ял көне туризмы өчен үзара файдалы үрелешен булдыру перспективалары тудыра.

Әлеге зонаның һәм Арча районы туристлык-рекреация системасының үзәге булып Үрнәк бистәсе (маршрут-терәк ноктасы) - Сикертән авылы, шулай ук туристларга һәм рекреантларга хезмәт күрсәтү, күрсәтелгән объектлар булганда, Күлтәс, Апайкина Гарь, Гөберчәк, Починок-Поник авыллары кебек маршрут-транзит нокталарда гамәлгә ашырылырга мөмкин.

Әлеге туристлык-рекреация зонасы составында түбәндәге ярдәмче зоналар билгеләнә:

- Казансу елгасы башы туристлык-рекреация ярдәмче зонасы экологик-агарту, экологик, мәдәни-танып белү, этнографик (халык сәнгать һөнәрләре), балалар туризмын районның көнчыгыш өлешендә мәдәни танып белү объектлары (Үрнәк бистәсендәге урман музее, Күлтәс авылындагы татар мәгърифәтчесе Ш. Күлтәси музее, Ш. Күлтәси йорты - төбәк әһәмиятендәге тарих һәйкәле), аеруча саклана торган табигый территорияләр, ландшафт - кызыклы табигый территорияләр (урман массивлары, Казансу елгасы), халык сәнгать кәсепләренең яшәү урыннары (Урта Пошалым авылында агачны сәнгатьле эшкәртү, кулдан сәнгатьле туку) Апайкина Гарь авылында эклогия базасы, Үрнәк поселогы янында ел әйләнәсе балалар сәламәтләндерү лагеры, бассейны булган спорт-сәламәтләндерү комплексы. Туристлар һәм ял итүчеләр өчен уңайлы шартлар тудыру өчен шулай ук хезмәт күрсәтү инфраструктурасы объектлары челтәрен булдыру да тәкъдим ителә. Әлеге ярдәмче зонаны активлаштыру кайбер гамәлдәге һәм тәкъдим ителә торган объектларны районара һәм җирле әһәмияттәге туристик маршрутларга кертү хисабына планлаштырыла («Казансу елгасы буйлап» һәм башкалар)

- Сикертән, Гөберчәк, Ташкич, Починок-Поник торак пунктлары территорияләрен үз эченә алган Сикертән туристлык-рекреация ярдәмче зонасы һәм аларда урнашкан мәдәни-танып белү объектлары, Кесмәс елгасы һәм «Кесмәс су саклау зонасы» махсус саклана торган табигый территориянең резерв участогы, мәдәни-танып белү, экологик, рекреацион туризмны үстерү зонасы буларак тәкъдим ителә, М.Мәһдиев авылындагы музейны реконструкцияләү буенча тәкъдимнәрне исәпкә алып, Г.Камал музеен Сикертән авылына туркемпинг һәм туристлык мәйданчыкларына урнаштыру тәкъдим ителә. Мәдәни-танып белү һәм экологик юнәлештәге туристлык маршрутларын гамәлгә ашыру шулай ук зонада һәм тулаем районда эшчәнлекне активлаштырырга мөмкинлек бирәчәк.

Кызыктыргыч территорияләрне гамәлдәге һәм перспективалы туристлык-рекреация объектларын тотудан бераз ераклыкта урнаштыру Арча районы территориясендә туристлык эшчәнлеген үстерүнең локаль үзәкләре бүлеп бирүгә китерә:

1) **"Кушлавыч" үзәге.**

Әлеге үзәкне Г.Тукайның туган җире - Кушлавыч авылы базасында оештырырга тәкъдим ителә, анда Тукай музей-йорты, Г.Тукайның атасының кабере, шагыйрь һәйкәле, мәчет урнашкан. Бүгенге көндә «Тукай эзләре буйлап» туристлык маршрутында катнашу хисабына, Кушлавыч авылы «2011-2013 елларга Арча районында туризм өлкәсен үстерү» район максатчан программасы проекты нигезендә Арча районының мәдәни-туристик үзәге буларак таныла, аны Арча районы территориаль планлаштыру схемасы тәкъдимнәре буенча Кушлавыч туристлык-музей комплексын төзү буенча чаралар, шулай ук музей һәм торак пункт территориясен уңайлыклар белән тәэмин итү буенча чаралар үткәрү ярдәм итәчәк. Туристлык-музей комплексында мәгълүмат-сервис, кунакханә, ресторан хезмәте күрсәтүне оештыру әлеге үзәктә күрсәтелә торган хезмәтләр спектрын киңәйтергә һәм кызыксынган туристларны район һәм республика территориясенә җәлеп итәргә мөмкинлек бирәчәк.

2) «Шурабаш» үзәге Шурабаш авылы һәм Яңа Сәрдә авылында «2011-2013 елларга Арча районында туризм өлкәсен үстерү» район максатчан программасы проекты тарафыннан тәкъдим ителә торган тарихи әһәмиятле релиз объектлары (мәчетләр) урнашкан «2011-2013 елларга Арча районында туризм өлкәсен үстерү» максатчан программасы проекты тарафыннан тематик туристлык маршрутларын (мәсәлән, «Атаклы мәгърифәтчеләр һәм мәдрәсәләр») карап чыгу сыйфатында оештырырга тәкъдим ителә. Әлеге үзәктә туристлык-рекреация эшчәнлегенең төп юнәлешләре буларак мәдәни-танып белү, дини туризмны, шулай ук этнографик туризмны үстерү тәкъдим ителә. Арча районын территориаль планлаштыруга охшатып Шурабаш авылын төзекләндерү һәм «Зыялы мари авылы» этнографик комплексын төзү тәкъдим ителә. Әлеге торак пунктның Мари-Эл Республикасы белән чиктәш районда бердәнбер урында торуы аркасында, халыкның күп өлешен марилар тәшкил итә. Тикшерү инфраструктурасы төзелгән очракта, әлеге үзәктә ял көне туризмын үстерү өчен алшартлар бар.

Туристлык маршрутлары

Арча муниципаль районының һәм республиканың туристлык-рекреация системасын үстерү район чикләрендә дә, шулай ук республиканың туристлык-рекреация зоналары арасында да тыгыз, үзара бәйләнештә булган багланышларны булдырмыйча мөмкин түгел. Районга керү туризмын үстерүне тәэмин итү өчен регионара (федераль), республика һәм җирле маршрутларны үстерергә кирәк.

Арча районы территориясе буйлап тарихи юл - Себер тракты уза, ул хәзерге вакытта Татарстан Республикасы районнарын гына түгел, күрше төбәкләрне дә берләштерә. Тарихи трактлар буенча маршрутлар оештыру тарихи юллар буйлап йөрүгә бәйле төрле объектларны кертеп, территориянең тарихи мирасын популярлаштыруның перспективалы юнәлеше булып тора. Шулай итеп, «Себер тракты буенча» мәдәни-танып белү туристик маршрутын гамәлгә ашыру туристларны регионара дәрәҗәдә республикага җәлеп итүгә һәм аларга хезмәт күрсәтүче объектлар челтәрен, аерым алганда, Арча районы территориясендә формалаштыруга ярдәм итәчәк.

Шулай ук күрсәтелгән барлык зоналарны, маршрут-терәк үзәкләрен, маршрут-транзит нокталарын, җәлеп итүчән объектларны, табигый территорияләрне региональ һәм район (җирле) әһәмияттәге транспорт-экскурсия элемтәләре системасына берләштерергә тәкъдим ителә.

Республиканың һәм Арча районының бай тарихи-мәдәни потенциалы, аерым алганда, тарихи-мәдәни маршрутларның һәр җирдә диярлек үсеше өчен уникаль мөмкинлек бирә. Әлеге маршрутлар һәр туристлык-рекреация зонасы эчендә аның йөзен формалаштырып һәм кирәкле инфраструктураны үстерүгә ярдәм итеп оештырырга тәкъдим ителә. Шәхси туристик-рекреацион зоналарны, тарихи-мәдәни, танып белү һәм күңел ачу маршрутларын берләштерүче тышкы элемтәләр сыйфатында туристка республика һәм Арча районы территориясенең күпкырлы булуын тәкъдим итәргә мөмкинлек бирәчәк.

Мәсәлән, Татарстан Республикасын территориаль планлаштыру схемасы түбәндәге маршрутларны оештыру күздә тотыла:

- «2009-2011 елларга Татарстан Республикасында туризм өлкәсен үстерү» республика максатчан программасы нигезендә «Татарстанның энҗеле муенсасы» региональ туристлык маршруты федераль һәм төбәк дәрәҗәсендәге туристлык үзәкләрен (Казан, Зөя, Лаеш, Алабуга, Болгар, Биләр, Чистай һәм башкалар) һәм ике маршрутны: Кече һәм Олы Божраны тоташтырачак. Кече Божра Казанны Яшел Үзән, Биектау, Арча, Лаеш, Питрәч, Югары Ослан районнары белән тоташтырачак, аларда тарихи, мәдәни, этнографик, дини, күңел ачу һәм сәламәтләндерү ягыннан аеруча кызыклы объектлар һәм территорияләр бар. Әлеге маршрутны оештыруның перспективалы булуы Казан туристлык-рекреация зонасын тәшкил итүче туристлар өчен Казаннан якын районнарга туристлык маршрутларының радиаль юнәлешләрендә гамәлгә ашырылуы һәм республиканың аерым почмакларын комплекслы тәкъдим итү мөмкинлеге булу белән аңлатыла. Арча районында шундый радиаль маршрутлар сыйфатында татар шагыйре Габдулла Тукай территориясен һәм иҗат объектларын үз эченә алган «Тукай урыннары буенча» маршруты гамәлгә ашырыла («Казан арты» тарих-этнография музее һәм «Казан арты» әдәбият һәм сәнгать музее, Яңа Кырлай

авылы, Г.Тукайның дәүләт әдәби-мемориаль комплексы, Кушлавыч авылы һәм Тукай музей-йорты белән Арча районы территориясендә «Татарстанның энҗеле муенсасы» туристлык маршрутының кече божрасын гамәлгә ашыру өчен төп бурычлар булып территорияләрне төзекләндерү һәм музей комитетлары биналарын реконструкцияләү, торак пунктларда туристлык һәм хезмәт күрсәтүче объектлар челтәрен киңәйт тора. Әлеге туристлык маршруты Казан туристлык-рекреация зонасында төрле территорияләр белән элемтә урнаштырырга мөмкинлек бирәчәк, бу Казан зонасы да, Арча районы да, Яңа Кырлай туристлык-рекреация зоналары һәм туристлык-рекреация үзәге Кушлауч туристлык-рекреация системасын булдыру кысаларында Арча муниципаль районының тигез үсешенә ярдәм итәчәк.

- Биектау, Арча, Әтнә районнарында «Әдәби һәм музыкаль Казан арты», «Казан арты архитектурасы» төбәк маршрутлары күренекле шәхесләрнең тормыш һәм эшчәнлек урыннарын, агач эшкәртү сәнгатенең уникаль архитектура ядкарьләрен таратуны берләштерә. Арча районы, күп кенә мәдәният, сәнгать һәм дин эшлеклеләренең туган җире буларак, тур һәм мемориаль юнәлештәге музей учреждениеләренең югары концентрациясе белән аерылып тора. Бүгенге көндә гамәлгә ашырыла торган туристлык маршрутында актив катнашкан Г.Тукай музей учреждениеләре әлеге объектларның гомуми исемлегендә аерым урын алып тора.

«Тукай эзләре буйлап». Әлеге маршрут базасында һәр муниципаль районда күрсәтү проектлары исемлеген киңәйтеп күрсәтелгән региональ туристик маршрутлар оештыру тәкъдим ителә. Арча районында - бу:

- Арча шәһәре («Казан арты» әдәбият һәм сәнгать музеена, татар зиратына һәм халык язучысы Г.Ахуновның каберенә, «Әлифба» авторлары С.Вәгыйзовның һәм Р.Вәлитованың, халык язучылары Г.Тукайга, Г.Ахуновка, Г.Камалга, Г.Бәшировка, М.Мәһдиевкә һәйкәлләр булган галереягә бару);
- Өчиле авылы (Г.Тукайның бабасы Зиннәтулла Әмировның туган җире, анда шагыйрь берничә тапкыр булган);
- Ташкичү авылы (Ташкичү мәчете) һәм башкалар.

Әлеге маршрут Арча һәм Яңа Кырлай туристик-рекреацион зоналарының күрше районнардагы башка территорияләр белән элемтәсен тәэмин итәчәк.

«2011-2013 елларга Арча районында туризм өлкәсен үстерү» район максатчан программасы проекты төбәк һәм җирле әһәмияттәге түбәндәге туристлык маршрутларын киңәйтү, оештыру һәм гамәлгә ашыру тәкъдим ителә.

- **Хәзерге вакытта гамәлгә ашырыла торган «Тукай эзләре буйлап» региональ әһәмияттәге экскурсия-туристлык маршруты** Казан шәһәре - Кушлавыч авылы (халык шагыйре Г.Тукайның туган җире), М.М.Тукаевларның мулла йортында булу, анда 1886елның 26 апрелендә Г.Тукай туган, Г.Тукай әтисе Мөхәммәтгариф Тукаев каберләре, Г.Тукай һәйкәле, Тукай музей-йорты) - Арча шәһәре - Өчиле авылы (Г.Тукайның бабасы Зиннәтулла Әмировның туган җире-
- Яңа Кырлай авылы (Г.Тукай Дәүләт әдәби-мемориаль музей комплексы, Сәгъди йорты, бай йорты, 1911 елгы мәчет,Сәгъди җирләнгән зират, Г.Тукай шигырьләренә монумент, Г.Тукай һәйкәле, Тукай һәйкәле, китапханә, буа һәм парк) буйлап уза. Әлеге маршрутны киңәйтү өчен Балтач районының Сосна

Починкасы авылын кертү тәкъдим ителә, анда Г.Тукайның әнисе Мәмдүдә Зиннәтулла кызы кабере урнашкан, Олы Мәнгәр авылы (Әтнә районының Олы Әтнә авылы һәм Арча районының Иске Масра авылында шагыйрь берничә тапкыр булган).

Әлеге маршрутта Габдулла Тукай тормышы белән бәйле тагын да күбрәк урыннарны үз эченә алу Арча районының күрше районнар белән туристлык элемтәләрен киңәйтергә мөмкинлек бирәчәк.

«Атаклы мәгърифәтчеләр һәм мәдрәсәләр» җирле әһәмияттәге экскурсия-туристлык маршруты, анда бөтен район буенча территориаль урнашкан торак пунктларда дини һәм мәдәни-танып белү объектларын куллану тәкъдим ителә:

Арча шәһәре - Өчиле авылы (Өчиле мәчете) - Чиканас авылы (мәчет) - Кышкар авылы (Кышкар мәчете) - Ташкичү авылы (Ташкичү мәчете, Ш.Мәржәнинең әтисе хезмәт иткән авыл), булачак мәгърифәтче Ш.Мәржәни укыган һәм эшләгән, шулай ук татар әдәбияты классигы Мәхмүт Галәүнең туган җире) - Яңа Сәрдә авылы (мәчет) - Күлтәс авылы (анда туган һәм яшәгән мәгърифәтче Шәмсетдин Күлтәси авылы, ул туган йорт, музей) - Казиле мәчете (Казиле мәдрәсәсе) - Югары Курса авылы (Югары Курса мәчете, булачак мәгърифәтче Габденнасыйр Курсави туган, укыган һәм эшләгән авыл)- Арча шәһәре (музейларга бару, аерым алганда, Казан арты тарих – этнография музее).

Әлеге маршрут Арча туристлык-рекреация системасында бүленгән барлык туристлык-рекреация зоналарын һәм «Шурабаш» туристлык үзәген тоташтырачак. Маршрутны гамәлгә ашыру башлангыч этапта (Үрнәк, «Шурабаш» туристлык-рекреация үзәге) булганнарның үсешенә ярдәм итәчәк.

- Районның әдәби-мемориаль объектларын түбәндәге эзлеклелектә берләштерүче «Татарстан халык язучылары» җирле әһәмияттәге экскурсия-туристлык маршруты:

Арча шәһәре (Казан арты әдәбият һәм сәнгать музеена, татар зиратына һәм халык язучысы Г.Ахуновның, Әлифба авторлары С.Вагыйзов һәм Р.Вәлитова каберенә, Г.Тукай, Г.Ахунов, Г.Камал, Г.Бәширов, М.Мәһдиев һәйкәлләре булган халык язучылары галереясенә бару) - Казанбаш авылы (Г.Ахунов исемендәге музей, большевиклар зираты, Г.Ахуновның әтисе җирләнгән зират) - Гөберчәк (М.Мәһдиев музеенда булу, М.Мәһдиев кабере, М.Мәһдиев йортында булу) - Яңасала авылы (Г.Бәширов исемендәге музей, Г.Бәширов исемендәге китапханәгә һәм төбәк әһәмиятендәге табигать һәйкәле Яңасала тавына) бару.

Арча районы Г.Тукайның гына түгел, кайбер башка язучылар һәм мәгърифәтчеләрнең дә ватаны булып тора, алар белән танышуны тәкъдим ителә торган маршрут белән тормышка ашырырга мөмкин булачак.

- **«Арча» җирле әһәмияттәге экскурсия-туристлык маршруты башлангычы һәм үсеше.** Шәһәр музейларына («Казан арты» тарих-этнография музее, элеккеге кантон милициясе бинасында урнашкан «Казан арты» әдәбият һәм сәнгать музее), истәлекле урыннарга (Татарстан Республикасы халык язучылары галереясе, СССР Геройлары галереясе, СССР Социалистик Хезмәт Геройлары галереясе, Җиңү монументы, Капралов йорты, сәүдәгәр Сызганов йорты, элеккеге шәһәр администрациясе бинасы; Советлар бинасы, сәүдәгәр А.Лебедев бинасы),

шулай ук зиратлар, чиркәүләр (Вознесение һәм Покровская чиркәве) һәм мәчет, зиратларга йөрүне үз эченә ала.

Туристлык маршрутларында мәдәни-танып белү, табигать һәм күңел ачу юнәлешләрен яраштыруның перспектив тенденцияләрен гамәлгә ашыру максатларында шулай ук Арча мәдәни-танып белү зонасы белән рекреацион-экологик Үрнәк туристлык-рекреацион зонасын тоташтырачак мәдәни-ландшафт маршрутларын оештыру да тәкъдим ителә.

- «Кесмәс елгасы буйлап» җирле әһәмияттәге мәдәни-ландшафт маршрутын түбәндәге юнәлештә җәяү яки велосипед маршруты буларак оештырырга тәкъдим ителә - Починок-Поник («Кесмәс елгасы башы» күзәтү мәйданчыгы, Турист кемпингы) - Гөберчәк авылы (М.Мәһдиев музее, М.Мәһдиев кабере һәм йорты) - Югары Курса авылы (Югары Курса мәчете) - Урта Курса авылы (төбәк әһәмиятендәге «Курса соры челән оясы» мәктәп тарихы һәм табигать һәйкәле) - «Балыкчы авылы» күңел ачу комплексы (балык тоту, балык үрчетү, көймәләрдә йөрү, кунакханәдә яки буа буенда свайдагы өйләрдә яшәү).

- «Казансу елгасы буйлап» районара әһәмияттәге мәдәни-ландшафт маршрутын шулай ук Апайкина Гарь авылыннан җәяү яки велосипедта (Экологик туристик база) - Казанка авылы (мәчет) - Үрнәк бистәсе (урман музее) - Көтек авылы (язучы Г.Ахуновның туган ягы Кече Өчиле торак пунктында күзәтү мәйданчыгы) - Казанбаш авылы (Г.Ахунов музеенда булу) - Түбән Мәтәскә (мәчет) - Күпербаш авылы - Арча шәһәре «Арча шәһәрчеге» тарихи ныгытмасында булу, иске зиратларда булу, хәрби каберлекләр, Казан арты тарих -этнография музее, сугыш геройлары галереясы һәм 1941-1945 елларда Бөек Ватан сугышында совет халкының җиңүе хөрмәтенә төзелгән мемориаль комплекс) Балыкчылар авылы туристлык - күңел ачу комплексы (балык тоту, атта йөрү, көймәләрдә йөрү, кунакханәдә яки буа ярындагы баганалардагы йортларда уңайлы яшәү) Кәче авылы (мәчет) -Камаево авылы (Биектау районы) (Иске Казан дәүләт тарихи - мәдәни һәм табигать музей - тыюлыгы).

Арча муниципаль районының территориаль планлаштыру схемасына районның барлык туристлык-рекреация зоналарын да, шулай ук бер зона эчендә гамәлгә ашырыла торган зоналарын да тоташтыручы этнографик, экологик юнәлешле маршлар белән тематик туристик маршрутлар спектрын тулыландыру тәкъдим ителә.

- «Арча районы халыклары» җирле мәгънәсендәге тарих-этнография туристлык маршруты үзенең милли колоритын, көнкүрешен, гореф-гадәтләрен саклап калган барлык торак пунктларны үз эченә алырга мөмкинлек бирәчәк. Маршрут Венета (рус авылы), Арча, Яңа Кырлай (татар авылы), Шурабаш (мари авылы) кебек торак пунктлар буенча оештырырга тәкъдим ителә.

- «Халык һөнәрчелеге урыннары буенча» җирле әһәмияттәге этнографик туристик маршрутны гамәлгә ашыру тәкъдим ителә, беренчедән, халык кәсепләре, аларның Арча муниципаль районындагы тарихы һәм яшәү урыннары белән танышу, икенчедән, туристның һөнәрчелек белән танышуы кулдан ясалган әйберләрне ясауга бәйле булачак. Әлеге маршрутта Арча шәһәрендә татар күн

мозаикасы музее (проект), Арча шәһәре, Урта Пошалым авылы, Үрнәк поселогы һәм районның башка авыллары катнаша ала.

- **«Сорнар тыюлыгы буйлап» җирле әһәмияттәге экология маршруты.** Әлеге маршрутны Сорнар аучылык тыюлыгы урманнарында һәм Казансу һәм Кесмәс елгаларында махсус сакланылучы табигать территорияләре базасында Үрнәк туристик-рекреация зонасында тормышка ашыру тәкъдим ителә.

- Арча шәһәрендәге «Балыкчы авылы» туристлык-күңел ачу комплексыннан Наласа авылындагы ат комплексы аша үтеп «Арча-Наласа-Кушлавыч» җирле әһәмияттәге атлы маршрут. Әлеге маршрут берничә тематик юнәлешне: мажаралы, экологик, мәдәни-танып белүне гамәлгә ашырырга мөмкинлек бирәчәк.

Район территориясендә туристлык-рекреация зоналары формалаштыру буенча тәкъдимнәр, эчке туризмны үстерүдән тыш, җирле халыкның туристлык-рекреация ихтыяҗларын канәгатьләндерүгә (эчке туризмны үстерүгә) юнәлтелгән. Эчке туризмның төп юнәлеше булып җирле халыкны кыска вакытлы һәм озак вакытлы ял итүдә канәгатьләндерү тора, бу тиешле рекреация объектлары (ял итү, туристлык базалары һәм кемпинглар, балаларны савыктыру лагерьлары, ял итү базасы, ял көне туристик базасы, шәһәр яны йортлары h.б.) һәм ял итү өчен ачык урыннар (урман-парк зоналары урманнары, су объектлары, рекреация эшчәнлеген алып бару өчен яраклы, пляжлар белән җиһазландырылган су объектлары) булу белән тәэмин ителә.

Арча районында «2011-2013 елларга Арча районында туризм өлкәсен үстерү» максатчан программасының Район проекты тәкъдимнәре буенча Арча муниципаль районындагы террито-риаль планлаштыру схемасы Казан, Кисьмесь, Шошма елгаларында туристик базалар, кемпинглар, балалар өчен савыктыру лагерьлары төзү хисабына «Рыбацкая деревня» туристик-күңел ачу комплексы тәкъдим иткән рекреацион объектлар челтәрен киңәйтү планлаштырыла. Рекреацион зоналар һәм подзоналар булдыру рекреацион объектларның физик торышын яхшырту, тәкъдим ителә торган рекреацион хезмәтләрнең яңадан бүленүен киңәйтү һәм рекреантларга хезмәт күрсәтү объектлары челтәрен камилләштерү буенча чаралар үткәрүгә ярдәм итәчәк. Район территориясенең рекреацион киңлекләрне формалаштыруда турыдан-туры катнашмый торган табигый өлеше районда уңай төньяк-көнчыгышта, көнчыгышта һәм районның үзәк өлешендә бәяләнә. Эре урман массивлары, махсус саклана торган табигый терри- тория ләр, Казансу һәм Кесмәс елгалары, Арча шәһәре тирәсендәге ясалма буалар һәм күлләр каскады җирле халык өчен ял зоналарын оештыруның потенциаль урыннары булып тора.

Шулай ук җирле халыкның ялы өчен уңайлы территорияләрне формалаштыруның тагын бер шартына аерым игътибар бирергә кирәк - җиһазландырылган пляжлар булу. СНиП 2.07.01-89 «Шәһәр төзелеше. «Табигатьне саклау. Гидросфера. Су объектларын рекреацияләү зоналарына гигиеник таләпләр һәм башка белешмә мәгълүматлар җирле халык өчен гомуми файдаланудагы пляжларның (3.8.1.таблица) тиешле территорияләрен исәпләп чыгару гамәлгә ашырылды.

3.8.1 нче таблица

Беренче чиратта (2020 елга кадәр) һәм хисап срогына (2021-2035 еллар) Арча муниципаль районы халкы өчен пляж территорияләренең кирәкле мәйданнары

Территория исеме	Коэффициент бервакытта пляжларның йөкләнеше	Беренче чират (2020 елга кадәр)			Хисап срогы (2021-2035 еллар)		
		халык саны, кеше	Пляж территориясе нормасы, м2/кеше	Кирәкле күләм территория пляж, га	халык саны, кеше	Пляж территориясе нормасы, м2/кеше	Кирәкле күләм га
Шәһәр халкы (Арча ш.)	0,2	18549	5	**1,85**	18881	8	**3,02**
Авыл халкы	0,2	33919	5	**3,39**	33036	8	**5,29**
Район буенча барлыгы		52468		**5,25**	51917		**8,31**

Үткәрелгән исәп-хисапларга караганда, беренче чиратта, чистартырга һәм, кирәк булганда, җирле халыкның суда ял итүен канәгатьләндерү өчен 5,25 га пляж оештырырга кирәк, исәп-хисап чорына әлеге территорияләрдә куллану 8,31 га тәшкил итәчәк. пляжлар өчен тиешле террито-рияләрне сайлап алу, беренче чиратта, Арча муниципаль районының территориаль планлаштыру схемасында билгеләнгән Арча, Казансу, Кесмәс, Шушма елгаларында рекреацион үзләштерүнең перспектив территорияләрендә гамәлгә ашырылырга тәкъдим ителә.

Җирле халыкның уртак пляжларга булган норматив ихтыяҗларын канәгатьләндерү өчен Арча муниципаль районын территориаль планлаштыру схемасы тәкъдим итә:

- коену өчен кулланыла торган рекреациянең гамәлдәге зоналарына инвентаризация үткәрү һәм перспективалы зоналарын ачыклау,
- «Татарстан Республикасы территориясендә урнашкан су объектларында кешеләрнең гомерен саклау кагыйдәләрен раслау турында» 2009 елның 23 апрелендәге 256 номерлы Татарстан Республикасы Министрлар Кабинеты карары нигезендә биюләрне оештыру һәм төзекләндерү чаралары составын билгеләү ГОСТ 17.1.5.02-80 «Табигатьне саклау. Гидросфера. Су объектларын рекреацияләү зоналарына карата гигиена таләпләре».

Җирлектә яшәүчеләрнең күпләп ял итүе өчен шартлар тудыру һәм халыкның күпләп ял итү урыннарын төзекләндерүне оештыру «Россия Федерациясендә җирле үзидарәне оештыруның гомуми принциплары турында» 2003 елның 06 октябрендәге 131-ФЗ номерлы Федераль закон буенча җирлекнең һәм шәһәр округының җирле әһәмияттәге мәсьәләләренә керүен исәпкә алып,

коену һәм аларны норматив хәлгә китерү буенча кирәкле чаралар исемлеген булдыру өчен зоналарның конкрет урынын билгеләү түбәндәге документларның берсен: җирлекнең генераль планы, туристлык-рекреация зонасы проекты, планлаштыру проектын эшләгәндә билгеләнергә мөмкин.

Арча муниципаль районының югарыда күрсәтелгән үсеш юнәлешләрен гамәлгә ашыру максатларында тәкъдим ителгән чаралар исемлеге 3.8.2. таблицада китерелде.

3.8.2 нче таблица

Арча муниципаль районының туристлык-рекреация системасын үстерү чаралары

№	Чара исеме	Объект урнашкан урын	Чара төре	Чара	Проект куәте	Чара чыганагы	Башкару срогы	
							Беренче чират (2011 - 2020 еллар)	Хисап срогы (2021-2035 еллар)
Федераль әһәмияттәге чаралар								
1	«Казан» туристлык-рекреация зонасын үстерү проектын эшләү		Оештыру чаралары	Проектны эшләү		Татарстан Республикасы территориаль планлаштыру схемасы .	+	
2	"Себер тракты буенча" туристлык маршруты	ГП Арча ш., Казанбаш, Кәче, Күпербаш, Иске Чүриле, Үрнәк авыл җирлеге	Оештыру чаралары	Маршрутны оештыру		Территориаль планлаштыру схемасы Татарстан Республикасы .	+	+
Региональ әһәмияттәге капиталь төзелеш чаралары һәм объектлары								
1	Арча туристлык-рекреация зонасын үстерү проектын эшләү		Оештыру чаралары	Проектны эшләү		Арча муниципаль районының территориаль планлаштыру схемасы	+	

2	Яңа Кырлай туристлык зонасы		Оештыру чаралары	Проектны эшләү		Арча муниципаль районының территориаль планлаштыру схемасы	+	

№	Чара исеме	Объект урнашкан урын	Чара төре	Чара	Проект куәте	Чара чыганагы	Башкару срогы	
							Беренче чират (2011 - 2020 еллар)	Хисап срогы (2021-2035 еллар)
3	"Кушлавыч" туристлык рекреация үзәген үстерү проектын эшләү		Оештыру чаралары	Проектны эшләү		Арча муниципаль районының территориаль планлаштыру схемасы	+	
4	«Казан арты» әдәби-музей берләшмәсе	ГП Арча ш., Арча шәһәре	Реконструкцияләү	Капиталь ремонт, Киңәйтү		Арча муниципаль районының территориаль планлаштыру схемасы	+	

5	«Арча шәһәрчеге» ачык һавадагы музей	ГП Арча ш., Арча шәһәре	Оештыру чаралары	..		туристлык өлкәсен үстерү максатчан программасы проекты . Арча районында 2011-2013 елларда»	+	
6	«Тукаевлар музей-йорты» музей комплексы территориясе	Кушлавыч авыл җирлеге **Кушлавыч авылы**	Оештыру чаралары	Төзекләндерү		Төп чараларның республика планы әзерлек һәм 125-арыш көненнән башлап Габдулла Тукай Арча муниципаль районында	+	

№	Чара исеме	Объект урнашкан урын	Чара төре	Чара	Проект куәте	Чара чыганагы	Башкару срогы	
							Беренче чират (2011 - 2020 еллар)	Хисап срогы (2021-2035 еллар)
7	Тукаевлар музей-йорты бинасы	Кушлавыч авыл җирлеге **Кушлавыч авылы**	Реконструкцияләү	Реставрация		Арча муниципаль районының территориаль планлаштыру	+	

						схемасы		
8	Габдулла Тукай дәүләт әдәби - мемориаль музей комплексы территориясендә әкият паркы	Яңа Кырлай СП, **Яңа Кырлай авылы**	Оештыру чаралары	Төзекләндерү, булдыру		Төп чараларның республика планы әзерлек һәм 125-арыш көненнән башлап Габдулла Тукай Арча муниципаль районында	+	
9	Татар этнография авылы	Яңа Кырлай СП, **Яңа Кырлай авылы**	Оештыру чаралары	Төзекләндерү		Татарстан Республикасы территориаль планлаштыру схемасы	+	
10	Д Габдулла Тукай дәүләт әдәби - мемориаль музей комплексы территориясе зей комплексы зонасында «Шүрәле» композициясе	Яңа Кырлай СП, **Яңа Кырлай авылы**	Реконструкцияләү	Реставрация		Төп чараларның республика планы тууның 125 еллыгын әзерләү һәм уздыру Габдулла Тукай	+	

							Башкару срогы

№	Чара исеме	Объект урнашкан урын	Чара төре	Чара	Проект куәте	Чара чыганагы	Беренче чират (2011 - 2020 еллар)	Хисап срогы (2021-2035 еллар)
						Арча муниципаль районында, Арча муниципаль районының территориаль планлаштыру схемасы		
11	Г.Тукай музее базасында Яңа Кырлай туристлык-музей комплексы (мәгълүмат үзәге, кунакханә, туклану пунктлары) ния)	Яңа Кырлай СП, **Яңа Кырлай авылы**	төзелеш	Яңа төзелеш	100 урын	Территориаль планир-ат схемалары Татарстан Республикасы Татарстан һәм Арча муниципаль районы	+	
12	«Татарстанның энҗеле муенсасы» Туристлык маршруты *(Кече Божра)*	ГП Арча ш., Кәче, Күпербаш, Яңа Кырлай, Иске Кырлай, Иске Чүриле авыл җирлеге	Оештыру чаралары	Маршрутны оештыру		Территориаль планлаштыру схемасы Татарстан Республикасы	+	+

13	«Әдәби һәм музыкаль Казан арты», « Казан арты архитектурасы» туристлык маршрутлары	ГП Арча ш., Кәче Кушлавыч, Күпербаш, Яңа Кишет, Яңа Кырлай, Иске Ашыт,	Оештыру чаралары	Маршрутны оештыру		Территориаль планлаштыру схемасы	+	+

№	Чара исеме	Объект урнашкан урын	Чара төре	Чара	Проект куәте	Чара чыганагы	Башкару срогы	
							Беренче чират (2011 - 2020 еллар)	Хисап срогы (2021-2035 еллар)
		Иске Кырлай, Иске Чүриле, Ташкичү, Утар Аты, Өчиле авыл җирлеге						
14	«Тукай эзләре буйлап» экскурсия-туристлык маршруты	ГП Арча ш., Кушлавыч, Күпербаш, Наласа, Яңа Кырлай, Курса-Почмак, Урта Курса, Иске Кырлай, Утар Аты аыл җирлеге	Оештыру чаралары	Маршрутны оештыру		2011-2013 елларда Арча районында туристлык өлкәсен үстерү максатчан программасы проекты	+	+
Җирле әһәмияттәге капиталь төзелеш чаралары һәм объектлары								

1	Үрнәк туристлык-рекреация зонасын үстерү проектын эшләү		Оештыру чаралары	Проектны эшләү			+	
2	Шушмабаш туристлык-рекреация зонасын үстерү проектын эшләү		Оештыру чаралары	Проектны эшләү		Арча муниципаль районының территориаль планлаштыру схемасы	+	
3	«Шурабаш» туристлык-рекреация зонасын үстерү проектын эшләү		Оештыру чаралары	Проектны эшләү		Арча планлаштыру территориаль схемасы	+	

№	Чара исеме	Объект урнашкан урын	Чара төре	Чара	Проект куәте	Чара чыганагы	Башкару срогы	
							Беренче чират (2011 - 2020 еллар)	Хисап срогы (2021-2035 еллар)
						муниципаль районының территориаль планлаштыру схемасы		
4	Су объектларында рекреация зоналарын оештыру проектларын эшләү (рәсми пляжлар)		Оештыру чаралары	Проектны эшләү		Арча муниципаль районының территориаль планлаштыру	+	+

						схемасы		
5	"Әлифба" музее	ГП Арча ш., Арча шәһәре	Реконструкцияләү	Капиталь ремонт		Арча муниципаль районының территориаль планлаштыру схемасы		+
6	Мәчет һәм мәдрәсә тарихы музее	ГП Арча ш., Арча шәһәре	Оештыру чаралары	..		туристлык өлкәсен үстерү максатчан программасы проекты . Арча районында 2011-2013 елларда»	+	
7	Татар күн мозаикасы музее	ГП Арча ш., Арча шәһәре	Оештыру чаралары	..		туристлык өлкәсен үстерү максатчан программасы проекты . Арча районында 2011-2013 елларда»	+	
8	Вознесение чиркәве музее	ГП Арча ш., Арча шәһәре	Оештыру чаралары	М- зея		Район максатчан програм-масы проекты		+

							Башкару срогы

№	Чара исеме	Объект урнашкан урын	Чара төре	Чара	Проект куәте	Чара чыганагы	Беренче чират (2011 - 2020 еллар)	Хисап срогы (2021-2035 еллар)
			тие			без «Үсеш . Арча районында 2011-2013 елларда»		
9	"Бужинское селище" ачык һавадагы музей	ГП Арча ш., Васильева Божа авылы	Оештыру чаралары	..		туристлык өлкәсен үстерү максатчан программасы проекты . Арча районында 2011-2013 елларда»		+
10	Сәүдәгәр А. Лебедев йорты	ГП Арча ш., Арча шәһәре	Реконструкцияләү	Реставрация		Арча муниципаль районының территориаль планлаштыру схемасы	+	
11	«Балыкчы авылы» туристлык - күңел ачу урыны комплексы	ГП Арча», Рыбхоз янында	Реконструкцияләү	Җитештерү куәтен арттырып төзү	300 урын	Территориаль планир-ат схемалары Татарстан Республикасы Татарстан һәм Арча муниципаль районы	+	

12	Кунакханә	ГП Арча ш., Арча шәһәре	төзелеш	Яңа төзелеш		Генераль план Арча шәһәре	+	
13	Туристларны кабул итү үзәге	ГП Арча ш., Арча шәһәре	төзелеш	Яңа төзелеш		Район максатчан програм-масы проекты без «Үсеш	+	

№	Чара исеме	Объект урнашкан урын	Чара төре	Чара	Проект куәте	Чара чыганагы	Башкару срогы	
							Беренче чират (2011 - 2020 еллар)	Хисап срогы (2021-2035 еллар)
						. Арча районында 2011-2013 елларда»		
14	«Рус этнографик авылы» этнография комплексы	Венета авыл җирлеге **Венета авылы**	төзелеш	Яңа төзелеш		Арча муниципаль районының территориаль планлаштыру схемасы		+
15	Г.Ахунов музее	Казанбаш авыл җирлеге, **Казанбаш авылы**	Оештыру чаралары	Музейны аерым бинага күчерү		Арча муниципаль районының территориаль планлаштыру схемасы		+

16	«Көтек» күзәтү мәйданчыгы	Казанбаш авыл җирлеге, Көтек авылы	Оештыру чаралары	Төзекләндерү		Арча муниципаль районының территориаль планлаштыру схемасы	+	
17	Мәчет	Кәче авыл җирлеге, **Кәче авылы**	Реконструкцияләү	Реставрация		Арча муниципаль районының территориаль планлаштыру схемасы	+	
18	Тукай музей-йорты базасында Кушлавыч туристлык-музей комплексы	Кушлавыч авыл җирлеге **Кушлавыч авылы**	төзелеш	Яңа төзелеш		Арча	+	

№	Чара исеме	Объект урнашкан урын	Чара төре	Чара	Проект куәте	Чара чыганагы	Башкару срогы	
							Беренче чират (2011 - 2020 еллар)	Хисап срогы (2021-2035 еллар)
	в (мәгълүмат үзәге, кунакханә, туклану предприятиеләре h.б.)					муниципаль районының территориаль планлаштыру схемасы		

19		Наласа авыл җирлеге, **Наласа авылы**	төзелеш	Яңа төзелеш		Арча муниципаль районының территориаль планлаштыру схемасы	+	
20	Балалар сәламәтләндерү лагере	Яңа Кенәр авыл җирлеге, Яңа Ашыт авылы янында	төзелеш	Яңа төзелеш	100 урын	Арча муниципаль районының территориаль планлаштыру схемасы		+
21	"Починок-Поник"	Сеҗе авыл җирлеге, Починок-Поник поселогы	Оештыру чаралары	Төзекләндерү		Арча муниципаль районының территориаль планлаштыру схемасы	+	
22	Туристлык кемпингы	Сеҗе авыл җирлеге, Починок-Поник поселогы	төзелеш	Яңа төзелеш		Арча муниципаль районының территориаль планлаштыру схемасы		+
23	Халык драматургы Галиәсгар Камал музее	Сикертән авыл җирлеге **Сикертән авылы**	Оештыру чаралары	М-зея		Район максатчан програм-масы проекты	+	

							Башкару срогы

№	Чара исеме	Объект урнашкан урын	Чара төре	Чара	Проект куәте	Чара чыганагы	Беренче чират (2011 - 2020 еллар)	Хисап срогы (2021-2035 еллар)
			тие			без «Үсеш . Арча районында 2011-2013 елларда»		
24	М.С.Мәһдиев музее	Сикертән авыл җирлеге Гөберчәк авылы	Реконструкцияләү	Капиталь ремонт		Арча муниципаль районының территориаль планлаштыру схемасы		+
25	Ш.Күлтәси музее	Урта Пошалым авыл җирлеге Күлтәс авылы	Оештыру чаралары	Музейны аерым бинага күчерү		Арча муниципаль районының территориаль планлаштыру схемасы		+
26	"Чурилинское селище" ачык һавадагы музей	Иске Чүриле авыл җирлеге **Иске Чүриле авылы**	Оештыру чаралары	..		туристлык өлкәсен үстерү максатчан программасы проекты . Арча районында 2011-2013 елларда»		+

27	Урман музее	Үрнәк авыл җирлеге **Үрнәк поселогы**	Реконструкцияләү	Капиталь ремонт		Арча муниципаль районының территориаль планлаштыру схемасы	+	
28	Түгәрәк балалар	Үрнәк	төзелеш	Яңа төзелеш	100 урын	Территория схемасы	+	

№	Чара исеме	Объект урнашкан урын	Чара төре	Чара	Проект куәте	Чара чыганагы	Башкару срогы	
							Беренче чират (2011 - 2020 еллар)	Хисап срогы (2021-2035 еллар)
	сәламәтләндерү лагере	Үрнәк поселогы янында		тельство		Арча планировкасы муниципаль районының территориаль планлаштыру схемасы		
29	Экологик туристлык базасы	Үрнәк авыл җирлеге Апайкина Гарь авылы	төзелеш	Яңа төзелеш		Арча муниципаль районының территориаль планлаштыру схемасы		+

30	«Марий этнографик авылы» этнографик комплексы	Шурабаш авыл җирлеге **Шурабаш авылы**	төзелеш	Яңа төзелеш		Арча муниципаль районының территориаль планлаштыру схемасы		+
31	Г.Бәширов музее	Яңасала авыл җирлеге **Яңасала авылы**	Оештыру чаралары	Музейны аерым бинага күчерү		Арча муниципаль районының территориаль планлаштыру схемасы		+
32	Экскурсия-туристлык маршруты «Атаклы мәдрәсәләр»	ГП Арча ш., Казанбаш, Күпербаш, Яңа Кишет, Яңа Кырлай, Курса-Почмак, Урта Курса,	Оештыру чаралары	Маршрутны оештыру		туристлык өлкәсен үстерү максатчан программасы проекты . Арча районында 2011-2013 елларда»	+	+

№	Чара исеме	Объект урнашкан урын	Чара төре	Чара	Проект куәте	Чара чыганагы	Башкару срогы	
							Беренче чират (2011 - 2020 еллар)	Хисап срогы (2021-2035 еллар)

		Урта Пошалым, Иске Кырлай, Ташкичү, Үрнәк, Өчиле авыл җирлеге						
33	Экскурсия-туристлык маршруты «Татар халкының халык язучылары»	ГП Арча ш., Казанбаш, Күпербаш, Сикертән Курса-Почмак, Урта Курса, Яңасала авыл җирлеге	Оештыру чаралары	Маршрутны оештыру		туристлык өлкәсен үстерү максатчан программасы проекты . Арча районында 2011-2013 елларда»	+	+
34	Мәдәни-ландшафт маршруты "Кесмәс елгасы буйлап"	ГП Арча, Сикертән Курса-Почмак, Урта Курса авыл җирлеге	Оештыру чаралары	Маршрутны оештыру		туристлык өлкәсен үстерү максатчан программасы проекты . Арча районында 2011-2013 елларда»	+	+
35	Мәдәни-ландшафт маршруты "Казансу елгасы буйлап"	ГП Арча ш., Казанбаш, Кәче, Күпербаш, Иске Чүриле, Үрнәк авыл җирлеге	Оештыру чаралары	Маршрутны оештыру		туристлык өлкәсен үстерү максатчан программасы проекты . Арча районында 2011-2013 елларда»	+	+

							Башкару срогы

№	Чара исеме	Объект урнашкан урын	Чара төре	Чара	Проект куәте	Чара чыганагы	Беренче чират (2011 - 2020 еллар)	Хисап срогы (2021-2035 еллар)
36	Тарихи-этнографик маршрут Халык Арча районы»	ГП Арча ш., Венета, Кәче, Күпербаш, Яңа Кенәр, Яңа Кырлай, Иске Кырлай, Сюрда, Ташкичү, Шурабаш	Оештыру чаралары	Маршрутны оештыру		Арча муниципаль районының территориаль планлаштыру схемасы	+	+
37	Этнографик маршрут "Халык һөнәрчелеге буйлап"	ГП Арча ш., Казанбаш, Күпербаш, Яңа Кырлай, Урта Пошалым, Иске Кырлай, Үрнәк һәм башка уртак эшләр	Оештыру чаралары	Маршрутны оештыру		Арча муниципаль районының территориаль планлаштыру схемасы	+	+
38	Экологик маршрут «Сорнар заказы буенча»	Казанбаш, Сеже, Сикертән Үрнәк	Оештыру чаралары	Маршрутны оештыру		Арча муниципаль районының территориаль планлаштыру схемасы	+	+

39	Атлы маршрут "Арча-Наласа-Кушлавыч"	ГП Арча ш., Утар Аты аыл җирлеге ,Кушлавыч, Наласа, Урта Аты	Оештыру чаралары	Маршрутны оештыру		Арча муниципаль районының территориаль планлаштыру схемасы	+	+

№	Чара исеме	Объект урнашкан урын	Чара төре	Чара	Проект куэте	Чара чыганагы	Башкару срогы	
							Беренче чират (2011 - 2020 еллар)	Хисап срогы (2021-2035 еллар)

3.9. Транспорт-коммуникация инфраструктурасын үстерү чаралары

«Арча муниципаль районының транспорт-коммуникация инфраструктурасын үстерү» бүлегенең төп максаты Арча муниципаль районын территориаль планлаштыру схемасы составында транспорт инфраструктурасын үстерү, автомобиль транспортында йөртүгә булган ихтыяҗны канәгатьләндерергә һәм хәрәкәт тизлеген арттырырга, транспорт челтәренең «тар» урыннарын юкка чыгарырга һәм халыкның транспорт дискриминациясен киметүне тәэмин итәргә, торак пунктлар белән ел әйләнәсендәге транспорт элемтәсен тәэмин итү, социаль яклау объектларына һәм хезмәт итү урыннарына транспорт үтеп керүне тәэмин итү исәбенә транспорт инфраструктурасын үстерү.

Районның перспектив транспорт каркасы автомобиль, тимер юл һәм торба үткәргеч транспорттан ясалачак. Транспорт инфраструктурасын үстерү чаралары өч дәрәҗәгә бүленә: федераль, региональ һәм җирле. Димәк, транспортның һәр төре буенча чаралар федераль, региональ һәм җирле әһәмияткә ия була.

3.9.1. Автомобиль юлларын үстерү чаралары

3.9.1.1. Региональ әһәмиятле автомобиль юлларын үстерү

Төбәк әһәмиятендәге төп чаралар тизйөрешле автомобиль юлларын төзүдә, төп юлларда торак пунктларны карап чыгуда, өслекләрнең цемент- яки асфальт-бетон типлары булган керү юллары белән тәэмин итүдә, халыкның транспорт белән тәэмин ителешен киметүдә һәм транспорт белән барып җитү мөмкинлеген арттыруда чагыла.

Татарстан Республикасын территориаль планлаштыру схемасы беренче чиратта тизйөрешле Казан- Малмыж автомобиль юлы дублеры - беренче чиратта төзү тәкъдим ителә. Проектлана торган трасса Казанда башлангыч ала һәм Киров өлкәсенә юл тота, Казан - Малмыж автомобиль юлы белән параллель үтеп, торак пунктларны урап уза.

2020 елга кадәр Арча шәһәренең Төньяк һәм Көньяк өйләнеп узу юлларын төзү тәкъдим ителә. Бу юллар шәһәр территориясе буйлап узучы транзит агымнарын чыгарырга мөмкинлек бирәчәк.

Тиз йөрешле автомобиль юлы белән кисешә торган территорияләрне элемтә өчен Казан-Малмыж региональ әһәмияттәге Казанбаш - Югары Масра автомобиль юлларын төзү тәкъдим ителә.

Барлык торак пунктларны асфальт-бетон өслекле юллар белән тәэмин итү кысаларында Шушмабаш-Сердебаш, Яңа Ашыт-Яңа Кенәр, Ашытбаш - Ташкичү һәм башка муниципаль әһәмияттәге автомобиль юлларын төзү (асфальт-бетон өслек ясау) һәм капиталь ремонтлау күздә тотыла.

Хәзерге вакытта Татарстан Республикасы Транспорт һәм юл хуҗалыгы министрлыгы Казан-Малмыж автомобиль юлын федераль милеккә күчерү процессын алып бара.

Төбәк әһәмиятендәге автомобиль юлларының гомуми озынлыгы 2020 елга 405,619 км тәшкил итәчәк, 2035 - 471,219 км.

3.9.1.2. Җирле әһәмияттәге автомобиль юлларын үстерү

Җирле автомобиль юллары челтәрен үстерүнең төп бурычы - җирлекара багланышларны, торак пунктларга һәм планлаштырыла торган торак мәйданчыкларга автомобиль юлларын тәэмин итү, сәнәгать һәм агросәнәгать комплек-лары объектларын, бакча җәмгыятьләрен, рекреация һәм туризм объектларын транспорт инфраструктурасы белән тәэмин итү; территорияне санитар чистарту объектларына илтә торган юллар төзү.

Алга-Көек авылына юл салу, Четыре Двора авылына килү, «Казан-Малмыж» - Көтек һәм башкалар әлеге торак пунктларга керү мөмкинлеген тәэмин итү өчен кирәк. Шул ук максатларда Акчишмә - Хәтнә, Казиле-Күпербаш, «Урта Сәрдә-Түбән Аты» автомобиль юлларын туклыклы ремонтлау (асфальт-бетон өслек ясау) тәкъдим ителә.

Авыл җирлегенең үзәге белән торак пунктларны тоташтыру һәм тотрыклы җирлекара элемтәләр булдыру өчен Өчиле-Чиканас, Иске Иябаш - Югары Әзәк, Иске Кырлай - Югары Әзәк, Югары Масра - Гөберчәк h.б. автоюллар төзү тәкъдим ителә.

Арча районын чик буе муниципаль берәмлекләре белән интеграцияләү өчен 2035 елга кадәр Кызыл Утар - Кызыл Яр, Олы Мәңгәр - Иске Кишет, Кибәк иле - Штерә, Ермоловка - Кудашево, Михайловка - Лесной автомобиль юллары төзү тәкъдим ителә.

Агросәнәгать комплексын үстерү өчен АПК объектлары транспорт инфраструктурасы белән тәэмин ителергә тиеш, аерым алганда, бу - Купербаш авылы, Илдус авылы, Казиле авылы, Мөндеш авылы, Иске Муй авылы, Байкал авылы терлекчелек фермалары.

Нефть саклагычлар һәм каты көнкүреш калдыклары полигоннары асфальт-бетон өслекле подъездлар, биотермик чокырлар белән тәэмин ителергә тиеш. Файдалануы аз булганлыктан, аларны күчеш тибындагы өслек белән тәэмин итү тәкъдим ителә.

Шулай итеп, 2020 елга гомуми кулланылыштагы җирле юлларның гомуми озынлыгы 125,06 км тәшкил итәчәк. 2035 елга җирле әһәмияттәге автомобиль юлларының озынлыгы 128,96 км тәшкил итәчәк.

Җирле әһәмияттәге автомобиль юлларын төзү һәм капиталь ремонтлау чаралары исемлеге 3.9.1 таблицада бирелде.

Арча муниципаль районын территориаль планлаштыру схемасы составында автомобиль юлларын үстерү чаралары исемлеге

№ т/б	Исеме	Җирлек	Өслек	Эш төре	Категория	Гамәлгә ашыру этаплары			
						Беренче чират		Хисап срогы	
						2010-2020	озынлыгы, км	еллар 2021-2035	озынлыгы, км
Федераль әһәмияттәге автомобиль юлларына күчерүгә тәкъдим ителә торган региональ яисә муниципальара әһәмияттәге автомобиль юллары									
1	Казан - Малмыж	Енабердинское, Камаев, Мунай, Татар-Чаллы, Старогришкино	асфальт-бетон		I	+	38,3		
Региональ яисә муниципальара әһәмияттәге автомобиль юллары									
1	Арча шәһәренең төньягында	«Арча шәһәре» ДП, Күпербаш, Наласа	асфальт-бетон	төзелеш	II			+	8,7
2	Арча шәһәрен көньяктан урап узу	"Арча шәһәре" ГП	асфальт-бетон	төзелеш	III			+	11,5
3	автоюлы дублеры «Казан - Малмыж» тизйөрешле	«Арча шәһәре», Кәче, Сеҗе, Сикертән, Курса-Почмак Курса, Урта Курса, Иске Чүриле	асфальт-бетон	төзелеш	I			+	45,4

4	Казанбаш - Югары Масра	Күпербаш, Курса-Почмак	асфальт-бетон	төзелеш	IV	+	8,9		
5	Арча - Теләче	"Арча шәһәре" ГП	асфальт-бетон	Реконструкцияләү	I	+	3,6		

№ т/б	Исеме	Җирлек	Өслек	Эш төре	Категория	Гамәлгә ашыру этаплары			
						Беренче чират		Хисап срогы	
						еллар 2010-2020	озынлыгы, км	еллар 2021-2035	озынлыгы, км
6	Ермоловка - Венета	Венета	асфальт-бетон	төзелеш (грунт өслекле автомобиль юлларына асфальт җәю) ..	IV	+	1		
7	Михайловка - Венета	Венета	асфальт-бетон	төзелеш (грунт өслекле автомобиль юлларына асфальт җәю) . ..	IV	+	3,1		

8	Сарай-Чокырча - Корайван	«Арча шәһәре» ГП, Урта Курса	асфальт-бетон	төзелеш (грунт өслекле автомобиль юлларына асфальт җәю) ..	IV	+	3,6		
9	Көтек - Казанбаш	Казанбаш	асфальт-бетон	төзелеш (грунт өслекле автомобиль юлларына асфальт җәю) . ..	IV			+	2
10	Кушлавыч - Иске Җөлби	Кушлавыч	асфальт-бетон	төзелеш (грунт өслекле автомобиль юлларына асфальт җәю)	IV	+	2		

№ т/б	Исеме	Җирлек	Өслек	Эш төре	Категория	Гамәлгә ашыру этаплары			
						Беренче чират		Хисап срогы	
						еллар 2010-2020	озынлыгы, км	еллар 2021-2035	озынлыгы, км

				өслекнең бер тибында)					
11	Коркачык - Олы Әтнә	Кушлавыч, Урта Аты	асфальт-бетон	төзелеш (грунт өслекле автомобиль юлларына асфальт җәю) ..	IV	+	5,8		
12	Наласа авылына килү юлы	Наласа	асфальт-бетон	капиталь ремонт Асфальт-бетон өслек җәю ..	IV	+	1,9		
13	Яңа Ашыт - Яңа Кенәр	Яңа Кенәр	асфальт-бетон	төзелеш (грунт өслекле автомобиль юлларына асфальт җәю) . ..	IV	+	6,6		
14	"Арча - Марий Эл Республикасы чиге- - Кышкар	Яңа Кишет	асфальт-бетон	төзелеш (грунт өслекле автомобиль юлларына асфальт җәю) ..	IV	+	5,505		
15	Яңа Кишет - Иске Кишет	Яңа Кишет	асфальт-бетон	төзелеш (асфальт җәю)	IV	+	1,2		

№ т/б					**Категория**	**Гамәлгә ашыру этаплары**	
						Беренче чират	**Хисап срогы**

	Исеме	Җирлек	Өслек	Эш төре		елар 2010-2020	озынлыгы, км	елар 2021-2035	озынлыгы, км
				(грунт өслекле автомобиль юлларына асфальт җәю) . ..					
16	Шушмабаш - Сәрдәбаш	Носы	асфальт-бетон	төзелеш (грунт өслекле автомобиль юлларына асфальт җәю) . ..	IV	+	6		
17	Мөрәле-Сеҗе	Сеҗе	асфальт-бетон	төзелеш (грунт өслекле автомобиль юлларына асфальт җәю) ..	IV	+	1,5		
18	Ташкичү - Сеҗе	Сеҗе	асфальт-бетон	төзелеш (грунт өслекле автомобиль юлларына асфальт җәю)	IV	+	3,6		

				. ..					
19	"Арча-Сеҗе" - Яңа Чүриле	Сеҗе	асфальт-бетон	капиталь ремонт Асфальт-бетон өслек җәю ..	IV	+	4,4		
20	Чөмә- Елга - Курса тимер юл станциясе	Сикертән	асфальт-бетон	төзелеш	IV	+	3,6		

№ т/б	Исеме	Җирлек	Өслек	Эш төре	Категория	Гамәлгә ашыру этаплары			
						Беренче чират		Хисап срогы	
						еллар 2010-2020	озынлыгы, км	еллар 2021-2035	озынлыгы, км
				грунт өслекле автомобиль юлларына асфальт җәю ..					

21	"Арча-Сеҗе" - Иске Масра	Курса-Почмак	асфальт-бетон	төзелеш (грунт өслекле автомобиль юлларына асфальт җәю) ..	IV	+	1,5		
22	"Арча-Сеҗе" - Курса-Курса	Курса-Почмак	асфальт-бетон	төзелеш (грунт өслекле автомобиль юлларына асфальт җәю) . ..	IV	+	1		
23	Урта Сәрдә - Түбән Аты	Урта Аты	асфальт-бетон	төзелеш (грунт өслекле автомобиль юлларына асфальт җәю) ..	IV	+	7,5		
24	"Арча-Сеҗе" - Алан	Урта Курса	асфальт-бетон	төзелеш (грунт өслекле автомобиль юлларына асфальт җәю)	IV	+	6,5		

№ т/б					**Категория**	**Гамәлгә ашыру этаплары**	
						Беренче чират	**Хисап срогы**

	Исеме	Җирлек	Өслек	Эш төре		елар 2010-2020	озынлыгы, км	елар 2021-2035	озынлыгы, км
				..					
25	“Арча-Сеҗе” - Урта Курса - Югары Курса	Урта Курса	асфальт-бетон	төзелеш (грунт өслекле автомобиль юлларына асфальт җәю) . ..	IV	+	1,3		
26	Печмәнтау - Иске Кенәр	Иске Ашыт	асфальт-бетон	төзелеш (грунт өслекле автомобиль юлларына асфальт җәю) ..	IV	+	3,1		
27	Иске Кенәр - Иске Ашыт	Иске Ашыт	асфальт-бетон	төзелеш (грунт өслекле автомобиль юлларына асфальт җәю) . ..	IV	+	2,2		

28	"Арча - Марий Эл Республикасы чиге- - Иске Иябаш	Иске Кырлай	асфальт-бетон	төзелеш (грунт өслекле автомобиль юлларына асфальт җәю) ..	IV	+	2,7		
29	«Марий Республикасычиге -Арча--Югары Әзәк	Иске Кырлай	асфальт-бетон	төзелеш (асфальт җәю)	IV	+	3,1		

№ т/б	Исеме	Җирлек	Өслек	Эш төре	Категория	Гамәлгә ашыру этаплары			
						Беренче чират		Хисап срогы	
						еллар 2010-2020	озынлыгы, км	еллар 2021-2035	озынлыгы, км
				(грунт өслекле автомобиль юлларына асфальт җәю) . ..					

30	Иске Кырлай - Өтнә	Иске Кырлай	асфальт-бетон	төзелеш (грунт өслекле автомобиль юлларына асфальт җәю) . ..	IV	+	6,1		
31	«Казан-Малмыж» - Ашабаш	Иске Чүриле	асфальт-бетон	төзелеш (грунт өслекле автомобиль юлларына асфальт җәю) ..	IV	+	2		
32	«Казан-Малмыж» - Штерә	Иске Чүриле	асфальт-бетон	төзелеш (грунт өслекле автомобиль юлларына асфальт җәю) . ..	IV	+	8		
33	“Яңа Кенәр - Түбән Оры” Кызыл Яр	Сөрде	асфальт-бетон	төзелеш (грунт өслекле автомобиль юлларына асфальт җәю) ..	IV	+	3,1		

№ т/б					**Категория**	**Гамәлгә ашыру этаплары**	
						Беренче чират	**Хисап срогы**

	Исеме	Җирлек	Өслек	Эш төре		елар 2010-2020	озынлыгы, км	елар 2021-2035	озынлыгы, км
34	Югары Ура - Сюрда	Сөрде	асфальт-бетон	төзелеш (грунт өслекле автомобиль юлларына асфальт җәю) ..	IV	+	2		
35	Ашытбаш - Ташкичү	Ташкичү	асафальтобетон	төзелеш (грунт өслекле автомобиль юлларына асфальт җәю) . ..	IV	+	4,3		
36	«Арча - Олы Әтнә» - Субаш Аты	Утар Аты	асфальт-бетон	капиталь ремонт Асфальт-бетон өслек җәю ..	IV	+	0,15		
37	"Арча - Марий Эл Республикасы чиге- - Иске Йорт	Өчиле	асфальт-бетон	капиталь ремонт Асфальт-бетон өслек җәю ..	IV	+	5,4		

38	"Арча - Марий Эл Республикасы чиге- -Югары Бирәзә	Өчиле	асфальт-бетон	төзелеш (грунт өслекле автомобиль юлларына асфальт җәю) ..	IV	+	2,8		

№ т/б	Исеме	Җирлек	Өслек	Эш төре	Категория	Гамәлгә ашыру этаплары			
						Беренче чират		Хисап срогы	
						еллар 2010-2020	озынлыгы, км	еллар 2021-2035	озынлыгы, км
39	"Арча - Марий Эл Республикасы чиге- - Чиканас	Өчиле	асфальт-бетон	төзелеш (грунт өслекле автомобиль юлларына асфальт җәю) ..	IV	+	2,1		
40	Арча - Марий Эл Республикасы чиге	Шурабаш	асфальт-бетон	төзелеш (грунт өслекле автомобиль юлларына асфальт җәю) . ..	IV	+	4,445		

41	«Ашытбаш-Шушмабаш-Карадуган» - Илдус	Шушмабаш	асфальт-бетон	капиталь ремонт Асфальт-бетон өслек җәю ..	IV	+	1,5		
42	«Ашытбаш-Шушмабаш-Карадуган». Шекә	Шушмабаш	асфальт-бетон	төзелеш (грунт өслекле автомобиль юлларына асфальт җәю) ..	IV	+	2,7		
43	«Ашытбаш-Шушмабаш-Карадуган» - Илдус	Шушмабаш	асфальт-бетон	капиталь ремонт Асфальт-бетон өслек җәю ..	IV	+	1,5		

№ т/б	**Исеме**	**Җирлек**	**Өслек**	**Эш төре**	**Категория**	**Гамәлгә ашыру этаплары**			
						Беренче чират		**Хисап срогы**	
						еллар	**озынлыгы, км**	**еллар**	**озынлыгы, км**
						2010-2020		**2021-2035**	

44	«Ашытбаш-Шушмабаш-Карадуган». Шекә	Шушмабаш	асфальт-бетон	төзелеш (грунт өслекле автомобиль юлларына асфальт җәю) ..	IV	+	2,6		
Җирле әһәмияттәге автомобиль юллары									
1	Пөшәңгәр - Кызыл-Игенче	Апаз	асфальт-бетон	төзелеш (грунт өслекле автомобиль юлларына асфальт җәю) ..	IV	+	4,55		
2	Апаз авылы янындагы ат йортына килү юлы	Апаз	асфальт-бетон	төзелеш (грунт өслекле автомобиль юлларына асфальт җәю) . ..	IV	+	0,42		
3	Апаз авылы янындагы тирес саклагычка килү	Апаз	асфальт-бетон	төзелеш	V	+	0,6		
4	Венета - Платоновка	Венета	асфальт-бетон	төзелеш (грунт өслекле автомобиль юлларына асфальт җәю) ..	IV	+	1,74		

№ т/б					**Категория**	**Гамәлгә ашыру этаплары**	
						Беренче чират	**Хисап срогы**

	Исеме	Җирлек	Өслек	Эш төре		елар 2010-2020	озынлыгы, км	елар 2021-2035	озынлыгы, км
5	"Михайловка-Венета" - Красная Горка	Венета	асфальт-бетон	төзелеш (грунт өслекле автомобиль юлларына асфальт җәю) ..	IV	+	0,44		
6	Михайловка - Лесной	Венета	асфальт-бетон	төзелеш (грунт өслекле автомобиль юлларына асфальт җәю) . ..	IV			+	3,8
7	Ермоловка - Кудашево	Венета	асфальт-бетон	төзелеш (грунт өслекле автомобиль юлларына асфальт җәю) ..	IV			+	1,87
8	Тәкъдим ителә торган каты көнкүреш калдыклары полигонына килү юлы	Казанбаш	асфальт-бетон	төзелеш	V	+	1,3		

9	Алга-Куюк авылына килү	Казанбаш	асфальт-бетон	төзелеш (грунт өслекле автомобиль юлларына асфальт җәю) . ..	IV	+	0,53		
10	Четыре Двора авылына килү юлы	Казанбаш	асфальт-бетон	төзелеш	IV	+	0,28		

№ т/б	Исеме	Җирлек	Өслек	Эш төре	Категория	Гамәлгә ашыру этаплары			
						Беренче чират		Хисап срогы	
						еллар 2010-2020	озынлыгы, км	еллар 2021-2035	озынлыгы, км
				грунт өслекле автомобиль юлларына асфальт җәю ..					
11	Тылаңгыр- Кече Төрнәле	Казанбаш	асфальт-бетон	төзелеш (грунт өслекле автомобиль юлларына асфальт җәю)	IV	+	1,49		

				..					
12	«Казан-Малмыж» - Көтек	Казанбаш	асфальт-бетон	төзелеш (грунт өслекле автомобиль юлларына асфальт җәю) . ..	IV	+	1,8		
13	«Казан-Малмыж» - Тылаңгыр	Казан, Үрнәк	асфальт-бетон	төзелеш (грунт өслекле автомобиль юлларына асфальт җәю) ..	IV	+	0,8		
14	Үрнәк - Тылаңгыр	Казан, Үрнәк	асфальт-бетон	төзелеш (грунт өслекле автомобиль юлларына асфальт җәю)	IV	+	0,66		

№ т/б					**Категория**	**Гамәлгә ашыру этаплары**	
						Беренче чират	**Хисап срогы**

	Исеме	Җирлек	Өслек	Эш төре		елар 2010-2020	озынлыгы, км	елар 2021-2035	озынлыгы, км
				..					
15	Кәче - Кишмәт	Кәче	асфальт-бетон	төзелеш (грунт өслекле автомобиль юлларына асфальт җәю) . ..	IV			+	5,02
16	Кәче авылы янындагы терлекчелек фермасына килү	Кәче	асфальт-бетон	төзелеш (грунт өслекле автомобиль юлларына асфальт җәю) ..	IV	+	0,56		
17	Кәче авылы янындагы тирес саклагычка килү юлы	Кәче	асфальт-бетон	төзелеш	V	+	0,6		
18	Казиле-Купербаш	Күпербаш	асфальт-бетон	капиталь ремонт Асфальт-бетон өслек җәю ..	IV	+	0,96		
19	Күпербаш авылы янындагы терлекчелек фермасына килү	Күпербаш	асфальт-бетон	капиталь ремонт Асфальт-бетон өслек җәю	IV	+	0,55		

				..					
20	Казиле авылы янындагы терлекчелек фермасына якынлашу	Күпербаш	асфальт-бетон	төзелеш (асфальтлаштыру)	IV	+	0,41		

№ т/б	Исеме	Җирлек	Өслек	Эш төре	Категория	Гамәлгә ашыру этаплары			
						Беренче чират		Хисап срогы	
						еллар 2010-2020	озынлыгы, км	еллар 2021-2035	озынлыгы, км
				(грунт өслекле автомобиль юлларына асфальт җәю) . ..					
21	Терлекчелек фермасына килү Мөндеш авылы	Күпербаш	асфальт-бетон	төзелеш (грунт өслекле автомобиль юлларына асфальт җәю)	IV	+	0,81		

				. ..					
22	Күпербаш авыл җирлегендә каты көнкүреш калдыклары полигонына килү	Күпербаш	асфальт-бетон	төзелеш (грунт өслекле автомобиль юлларына асфальт җәю) ..	IV	+	0,3		
23	Күкчә-Бирәзә - Урта Бирәзә	Наласа, Өчиле	асфальт-бетон	төзелеш (грунт өслекле автомобиль юлларына асфальт җәю) . ..	IV	+	1,1		
24	Яңа Кенәр авыл җирлегендә каты көнкүреш калдыклары полигонына килү	Яңа Кенәр	асфальт-бетон	төзелеш (грунт өслекле автомобиль юлларына асфальт җәю) ..	IV	+	0,32		

№ т/б					**Категория**	**Гамәлгә ашыру этаплары**	
						Беренче чират	**Хисап срогы**

	Исеме	Җирлек	Өслек	Эш төре		елар 2010-2020	озынлыгы, км	елар 2021-2035	озынлыгы, км
25	Алтынчы - Яңа Ашыт	Яңа Кенәр, Шуш-мабаш	асфальт-бетон	төзелеш (грунт өслекле автомобиль юлларына асфальт җәю) ..	IV			+	3,27
26	Яңа Ашыт авылы янындагы дестко савыктыру лагерена килү	Яңа Кенәр	асфальт-бетон	төзелеш	IV			+	1
27	Олы Мәңгәр - Иске Кишет	Яңа Кишет	асфальт-бетон	төзелеш (грунт өслекле автомобиль юлларына асфальт җәю) . ..	IV			+	1,88
28	Яңа Кишет - Кышкар	Яңа Кишет	асфальт-бетон	төзелеш (грунт өслекле автомобиль юлларына асфальт җәю) ..	IV	+	1,88		

29	Пионер - Яңа Кырлай	Яңа Кырлай	асфальт-бетон	төзелеш (грунт өслекле автомобиль юлларына асфальт җәю) . ..	IV	+	4,08		
30	Яңа Иябаш авылына килү юлы	Яңа Кырлай	асфальт-бетон	төзелеш	IV	+	0,62		

№ т/б	Исеме	Җирлек	Өслек	Эш төре	Категория	Гамәлгә ашыру этаплары			
						Беренче чират		Хисап срогы	
						еллар 2010-2020	озынлыгы, км	еллар 2021-2035	озынлыгы, км
				грунт өслекле автомобиль юлларына асфальт җәю ..					
31	Пионер - Югары Пшалым	Яңа Кырлай, Урта Пошалым	асфальт-бетон	төзелеш (грунт өслекле автомобиль юлларына асфальт җәю)	IV			+	4,65

				..					
32	«Шушмабаш-Сәрдәбаш» - Ишнарат	Носы	асфальт-бетон	төзелеш (грунт өслекле автомобиль юлларына асфальт җәю) . ..	IV	+	2,64		
33	Ташкич - Починок-Поник	Сеҗе	асфальт-бетон	төзелеш (грунт өслекле автомобиль юлларына асфальт җәю) ..	IV	+	2		
34	Сикертән-Казаклар	Сикертән	асфальт-бетон	төзелеш (грунт өслекле автомобиль юлларына асфальт җәю)	IV	+	1,06		

№ т/б					**Категория**	**Гамәлгә ашыру этаплары**	
						Беренче чират	**Хисап срогы**

	Исеме	Җирлек	Өслек	Эш төре		елар 2010-2020	озынлыгы, км	елар 2021-2035	озынлыгы, км
				..					
35	Сикертән авылы янындагы тирес саклагычка килү юлы	Сикертән	асфальт-бетон	төзелеш	V	+	0,8		
36	Югары Масра - Гөберчәк	Сикертән, Курса-Почмак	асфальт-бетон	төзелеш (грунт өслекле автомобиль юлларына асфальт җәю) . ..	IV			+	3,45
37	Яңа Чүриле авылына килү юлы	Курса-Почмак	асфальт-бетон	төзелеш (грунт өслекле автомобиль юлларына асфальт җәю) ..	IV	+	1,02		
38	Иске Масра - Югары Масра	Курса-Почмак	асфальт-бетон	төзелеш (грунт өслекле автомобиль юлларына асфальт җәю) . ..	IV	+	1,26		

39	Иске Масра - Югары Масра	Курса-Почмак	асфальт-бетон	төзелеш (грунт өслекле автомобиль юлларына асфальт җәю) ..	IV	+	2,25		

№ т/б	Исеме	Җирлек	Өслек	Эш төре	Категория	Гамәлгә ашыру этаплары			
						Беренче чират		Хисап срогы	
						еллар 2010-2020	озынлыгы, км	еллар 2021-2035	озынлыгы, км
40	Иске Муй авылы янындагы терлекчелек фермасына якынлашу	Курса-Почмак	асфальт-бетон	төзелеш (грунт өслекле автомобиль юлларына асфальт җәю) ..	IV	+	0,33		
41	Урта Аты - Әрнәш	Урта Аты	асфальт-бетон	төзелеш (грунт өслекле автомобиль юлларына асфальт җәю) . ..	IV	+	4,43		

42	«Урта Сәрдә-Түбән Аты» Кылачы	Урта Аты	асфальт-бетон	капиталь ремонт Асфальт-бетон өслек җәю ..	IV	+	1,58		
43	Түбән Аты авылы янындагы тирес саклагычка килү	Урта Аты	асфальт-бетон	төзелеш	V			+	0,5
44	Түбән Курса авылына килү юлы	Урта Курса	асфальт-бетон	төзелеш (грунт өслекле автомобиль юлларына асфальт җәю) ..	IV	+	0,44		
45	Түбән Пошалым авылына килү юлы	Урта Пошалым	асфальт-бетон	төзелеш (асфальт җәю)	IV	+	0,78		

№ т/б	**Исеме**	**Җирлек**	**Өслек**	**Эш төре**	**Категория**	**Гамәлгә ашыру этаплары**			
						Беренче чират		**Хисап срогы**	
						еллар	**озынлыгы, км**	**еллар**	**озынлыгы, км**
						2010-2020		**2021-2035**	
				(грунт өслекле автомобиль юлларына асфальт җәю)					

				. ..					
46	Күлтәс - Урта Пшалым	Урта Пошалым	асфальт-бетон	төзелеш (грунт өслекле автомобиль юлларына асфальт җәю) . ..	IV			+	2,04
47	Печмәнтау - Кызыл Яр	Иске Ашыт, Сөрде	асфальт-бетон	төзелеш (грунт өслекле автомобиль юлларына асфальт җәю) ..	IV			+	2,3
48	Өтнә- Югары Әзәк	Иске Кырлай	асфальт-бетон	төзелеш (грунт өслекле автомобиль юлларына асфальт җәю) . ..	IV	+	1,75		
49	Иске Кырлай - Югары Әзәк	Иске Кырлай	асфальт-бетон	төзелеш (грунт өслекле автомобиль юлларына асфальт җәю) ..	IV			+	1,62

№ т/б					**Категория**	**Гамәлгә ашыру этаплары**

	Исеме	Җирлек	Өслек	Эш төре		Беренче чират		Хисап срогы	
						еллар 2010-2020	озынлыгы, км	еллар 2021-2035	озынлыгы, км
50	Иске Иябаш - Югары Әзәк	Иске Кырлай	асфальт-бетон	төзелеш (грунт өслекле автомобиль юлларына асфальт җәю) ..	IV			+	2,2
51	Иске Иябаш авылы янындагы тирес саклагычка якынлашу	Иске Кырлай	асфальт-бетон	төзелеш	V			+	0,9
52	Чурилино разъездына килү.	Иске Чүриле	асфальт-бетон	төзелеш	IV	+	1,2		
53	Кибәк иле - Штерә	Иске Чүриле	асфальт-бетон	төзелеш (грунт өслекле автомобиль юлларына асфальт җәю) ..	IV	+	1,57		
54	Кызы Утар - Кызыл Яр	Сөрде	асфальт-бетон	төзелеш (грунт өслекле автомобиль юлларына асфальт җәю) . ..	IV	+	1,13		

55	Югары Оры авылында ат абзарына килү юлы	Сөрде	асфальт-бетон	төзелеш (грунт өслекле автомобиль юлларына асфальт җәю) ..	IV	+	0,4		

№ т/б	Исеме	Җирлек	Өслек	Эш төре	Категория	Гамәлгә ашыру этаплары			
						Беренче чират		Хисап срогы	
						еллар 2010-2020	озынлыгы, км	еллар 2021-2035	озынлыгы, км
56	Сөрде авылы янындагы тирес саклагычка килү юлы	Сөрде	асфальт-бетон	төзелеш	V	+	0,2		
57	Акчишмә - Хәтнә	Ташкичү	асфальт-бетон	капиталь ремонт Асфальт-бетон өслек җәю ..	IV	+	1,94		
58	Ашытбаш авылы тирес саклагычына килү юлы	Ташкичү	асфальт-бетон	төзелеш	V	+	0,6		

59	Бимәр - Апайкина Гарь	Үрнәк	асфальт-бетон	төзелеш (грунт өслекле автомобиль юлларына асфальт җәю) ..	IV	+	2,38		
60	Казанка авылына килү юлы	Үрнәк	асфальт-бетон	төзелеш (грунт өслекле автомобиль юлларына асфальт җәю) . ..	IV	+	0,81		
61	Үрнәк авылы янындагы балалар сәламәтләндерү лагерена килү юлы	Үрнәк	асфальт-бетон	төзелеш	IV			+	0,4
62	Күкчә-Бирәзә - Югары Бирәзә	Өчиле	асфальт-бетон	төзелеш (грунт өслекле автомобиль юлларына асфальт җәю)	IV			+	2,11

№ т/б					**Категория**	**Гамәлгә ашыру этаплары**	
						Беренче чират	**Хисап срогы**

	Исеме	Җирлек	Өслек	Эш төре		елар 2010-2020	озынлыгы, км	елар 2021-2035	озынлыгы, км
				өслекнең бер тибында)					
63	Өчиле - Чиканас	Өчиле	асфальт-бетон	төзелеш (грунт өслекле автомобиль юлларына асфальт җәю) ..	IV			+	2
64	Югары Бирәзә авылы янындагы тирес саклагычка килү юлы	Өчиле	асфальт-бетон	төзелеш	V			+	1,1
65	Шурабаш - Шура	Шурабаш	асфальт-бетон	төзелеш (грунт өслекле автомобиль юлларына асфальт җәю) . ..	IV	+	1,69		
66	Яңа Сәрдә- Шура	Шурабаш	асфальт-бетон	төзелеш (грунт өслекле автомобиль юлларына асфальт җәю) ..	IV	+	0,18	+	1,3

67	Илдус авылы янындагы терлекчелек фермасына якынлашу	Шушмабаш	асфальт-бетон	төзелеш (грунт өслекле автомобиль юлларына асфальт җәю)	IV	+	0,57		

№ т/б	Исеме	Җирлек	Өслек	Эш төре	Категория	Гамәлгә ашыру этаплары			
						Беренче чират		Хисап срогы	
						еллар 2010-2020	озынлыгы, км	еллар 2021-2035	озынлыгы, км
				..					

Арча муниципаль районының автомобиль юлларында ясалма корылмалар төзү һәм реконструкцияләү

Арча муниципаль районы территориясендә яңа күперләр төзү, шулай ук авария хәлендәге күперләргә капиталь ремонт ясау тәкъдим ителә.

Ике дәрәҗәле транспорт чишелешләре составында һәм автомобиль һәм тимер юллар кисешкән урыннарда сул борылышларны бетерү өчен юлүткәргечләр төзү планлаштырыла (3.9.2 таблицаны карагыз).

3.9.2 нче таблица

Арча муниципаль районы юлларында ясалма корылмалар төзү һәм реконструкцияләү чаралары исемлеге

№ т/б	Торак пунктка якын күпер/юлүткәргеч	Су агымы, юл исемнәре	Авыл җирлекләре	Эш төре	Гамәлгә ашыру этаплары	
					Беренче чират	Хисап срогы
					елларга 2011-2020	елларга 2021-2035
Күпер кичүләре						
1	Күпербаш	Казансу елгасы, «Казан-Малмыж» Күпербаш	"Арча шәһәре" ГП	капиталь ремонт	+	
2	АРЧА шәһәре	Бирәзә елгасы, Арча шәһәрен төньяктан урап узу	"Арча шәһәре" ГП, Наласа	төзелеш		+
3	АРЧА шәһәре	Казансу елгасы, Арча шәһәрен төньяктан урап узу	Наласа	төзелеш		+
4	Яңа Кенәр	инеш, Яңа Ашыт - Яңа Кенәр	Яңа Кенәр	капиталь ремонт	+	
5	Иске Кишит	инеш, Яңа Кишет - Иске Кишет	Яңа Кишет	капиталь ремонт	+	
6	Пионер	Өтнә, Пионер - Иске Кырлай	Яңа Кырлай	төзелеш	+	
7	Мөрәле	Сурна елгасы - Казан-Малмыж тизйөрешле а/ю дублеры	Сеҗе	төзелеш		+

8	Урта Аты	Аты елгасы, «Арча-Олы Әтнә» - Урта Аты	Урта Аты	капиталь ремонт	+	
9	Урта Сәрдә	Урта Сәрдә - Түбән Аты	Урта Аты	капиталь ремонт	+	
10	Урта Курса	Кесмәс елгасы	Урта Курса	капиталь ремонт	+	
11		Кесмәс елгасы, Казан-Малмыж тизйөрешле а/ю дублеры	Урта Курса	төзелеш		+
12	Иске Кырлай	Ия елгасы, «Казан-Малмыж»-Кырлай	Иске Кырлай	капиталь ремонт	+	

№ т/б	Торак пунктка якын күпер/юлүткәргеч	Су агымы, юл исемнәре	Авыл җирлекләре	Эш төре	Гамәлгә ашыру этаплары	
					Беренче чират	Хисап срогы
					елларр 2011-2020	елларр 2021-2035
		Иске Кырлай		монт		
13	Югары Әзәк	Ия елгасы	Иске Кырлай	капиталь ремонт	+	
Юлүткәргечләр						
1	Төбәк-Чокырча	проектлана торган автомобиль юлын Арча шәһәренең һәм тимер юлның	"Арча шәһәре" ГП	төзелеш		+

		көньяктан кисеп үтү				
2	АРЧА шәһәре	планлаштырыла торган Казан - Малмыж автомобиль юлының дублеры һәм Төбәк-Чокырча - Яңасала киселеше	"Арча шәһәре" ГП	төзелеш		+
3	Якты-Көн	планлаштырыла торган Казан - Малмыж автомобиль юлының дублеры - Венета киселеше	Кәче	төзелеш		+
4	Сарай-Чокырча	планлаштырыла торган Казан - Малмыж автомобиль юлының дублеры һәм Арча-Сеҗе киселеше	Урта Курса	төзелеш		+
5	Сарай-Чокырча	планлаштырыла торган Казан - Малмыж автомобиль юлының дублеры һәм тимер юл киселеше	Урта Курса	төзелеш		+
6	Иске Чүриле	планлаштырыла торган Казан - Малмыж автомобиль юлының дублеры һәм Штерә киселеше	Иске Чүриле	төзелеш		+

Юлларны һәм саклагыч юл корылмаларын төзекләндерү

Автомобиль юлларын төзегәндә юлларны төзекләндерү буенча чаралар үткәрергә (юл төзелешен оештыруның техник чаралары, яшелләндерү һәм кече архитектура формалары), саклагыч юл корылмаларын проектлаштыруны гамәлгә ашырырга кирәк.

Юлларны һәм саклагыч юл корылмаларын төзекләндерү элементларының составы һәм урнашуы "Автомобиль юллары" СНиП 2.05.02-85 китерелгән.

Конкрет чаралар автомобиль юлын проектлау стадиясендә билгеләнәчәк.

Юл хәрәкәте иминлеген үстерү чаралары

Арча муниципаль районының авыл җирлекләрендә юл хәрәкәте куркынычсызлыгын арттыру буенча төп чаралар:

- төп мөгезле торак пунктларны урап узу юлларын төзү;
- автомобиль юлларын ремонтлау һәм карап тоту буенча үз вакытында тулы комплекс башкару;
- районның төп юлларында юлүткәргечләр төзү;
- хокук саклау органнары хезмәткәрләре тарафыннан контроль-күзәтчелек эшчәнлеген камилләштерү.

Арча муниципаль районының гомуми файдаланудагы юлларда юл хәрәкәте иминлеген арттыру чаралары региональ әһәмияттәге чаралар булып тора.

Халыкка пассажир хезмәте күрсәтүне яхшырту чаралары

Пассажирларга хезмәт күрсәтүнең маршрут схемасын формалаштырганда торак пунктларның максималь колачлануын даими автобус хәбәре белән тәэмин итәргә омтылу иң алдынгы принцип булып тора. Шул ук вакытта ике критерий истә тотыла: торак пунктның фаразланган автобус тукталышыннан 3 километрлы зонага эләгүе, халык саны. Тәкъдим ителә торган автобус маршрутлары 3.9.3 таблицада күрсәтелде.

3.9.3 таблица.

Тәкъдим ителә торган автобус маршрутлары исемлеге

№ т/б	Исеме
1	Арча - Яңа Ключище
2	Арча - Әтнә
3	Казан - Шурабаш
4	Арча - Кышкар

5	Арча - Сәрдәбаш
№ т/б	**Исеме**
6	Арча - Югары Пошалым
7	Арча - Яңасала
8	Арча - Балтач
9	Арча - Апаз
10	Арча - Пионер
11	Арча - Югары Әзәк
12	Арча - Югары Бирәзә
13	Арча - Чөмә-Елга
14	Арча - Иске Җөлби
15	Арча - Урта Сәрдә
16	Арча - Штерә
17	Арча - Венета
18	Арча - Казиле

3.9.1.3. Юл буе сервисын үстерү

Автомобиль юлларының заманча челтәрен булдыру юл хәрәкәте укучыларының хезмәт күрсәтү дәрәҗәсен тамырдан яхшыртудан, хезмәт һәм ял шартларын тәэмин итүдән башка мөмкин түгел.

Юл сервисы системасын камилләштерү чаралары автомобиль юлларының торышын алдынгы дәрәҗәгә якынайтуга юнәлдерелгән. Аларны гаепләү автомобиль юлларында хәрәкәтнең уңайлылыгын күтәрүгә һәм куркынычсызлыгын тәэмин итүгә, шулай ук йөк һәм пассажирларга хезмәт күрсәтү дәрәҗәсен яхшыртуга ярдәм итәчәк. Юллар сервисын үстерү буенча каралган чаралар бюджеттан тыш чараларны җәлеп итүне стимуллаштыруны, юл хәрәкәтендә катнашучыларга хезмәт күрсәтүне тәэмин итә. Юл сервисы объектларын урнаштыруны тәртипкә салу буенча билгеләнгән чаралар системасын гамәлгә ашыру юл буе полосаларына экологик йөкләнешне киметергә, кулланучыларга хезмәт күрсәтүне яхшыртырга мөмкинлек бирәчәк.

Район юлларында урнаштырылырга һәм кулланылырга тиешле юл сервисы объектлары билгеләнеше буенча ике төркемгә бүленә:

1) автомобиль юлы комплексына керүче һәм машина йөртүчеләрнең һәм пассажирларның ялыктыруын киметүгә, хәрәкәттә катнашучыларга кирәкле ярдәмне күрсәтүне тәэмин итүгә, хәрәкәтнең уңайлылыгын һәм куркынычсызлыгын күтәрүгә, автомобиль юлларының озын гомерлелеген арттыруга ярдәм итүче объектлар (хәрәкәттә катнашучыларның автомобильләрен һәм ялын кыска вакытлы туктату мәйданчыклары, автобус тукталышлары, авырлык контроле пунктлары, ЮХИДИ постлары). Әлеге объектларның саны һәм урыны юллар төзелешенә проект алды документациясе белән билгеләнәчәк;

түләүле сервис объектлары юл буе полосасы чикләрендә хәрәкәттә катнашучыларның уңайлылыгын арттыру, машина йөртүчеләр һәм пассажирлар юлында хезмәт һәм ял итү өчен шартлар тудыру өчен. Бу төркем объектларына мотельләр, кемпинглар, автозаправка станцияләре, техник хезмәт күрсәтү станцияләре, туклану пунктлары (КДС).

Автомобиль юлларына хезмәт күрсәтүче биналар һәм корылмаларның составы, шулай ук аларны урнаштыру СНиП 2.05.02.85 "Автомобиль юллары. Проектлау нормалары " буенча башкарыла.

Юл буе сервисын үстерү чаралары 3.9.4 таблицада күрсәтелде.

3.9.4 таблица.

Юл буе сервисы объектларын урнаштыру буенча региональ әһәмияттәге чаралар исемлеге

№ т/б	Объект	Юлның исеме	Җирлек	Эш төре	Гамәлгә ашыру этаплары	
					Беренче чират	Хисап срогы
					2011-2020 еллар	2021-2035 еллар
1	Юл төзелеше комплексы	- «Казан - Малмыж» тизйөрешле автомобиль юлы дублеры	"Арча шәһәре" ГП	төзелеш		+
2	Юл төзелеше комплексы	- «Казан - Малмыж» тизйөрешле автомобиль юлы дублеры	"Арча шәһәре" ГП	төзелеш		+
3	АЗС	Казан-Малмыж	Иске Чүриле	төзелеш	+	
4	СТО	Арча - Марий Эл Республикасы чиге	Яңа Кенәр	төзелеш	+	

3.9.2. Тимер юл транспортын үстерү

Татарстан Республикасын территориаль планлаштыру схемасы нигезендә 2020 елга кадәр Горький тимер юлының Казан - Кукмара участогын электр белән тәэмин итүне көчәйтү планлаштырыла. Шулай ук бу чорда "Арча" һәм "Курса" тимер юл станцияләрен реконструкцияләү тәкъдим ителә.

3.9.3. Торба үткәргеч транспортны үстерү

«2006-2010 елларга Татарстан Республикасының транспорт комплексын үстерү» республика максатчан программасы составында торба үткәргеч транспортны үстерү ярдәмче программасының төп бурычлары булып кече ара һәм магистраль торба үткәргечләрнең сак зоналарын норматив-техник документлар таләпләренә туры китерү, торбаүткәргечләрне диагностикалау чаралары, торбаүткәргечләр участокларын эксплуатацияләүдән чыгарылган консервацияләү һәм демонтаж тора.

Магистраль торба үткәргеч транспортын төзү һәм реконструкцияләү чаралары планлаштырылмый.

3.10. Экологик вәзгыятьне оптимальләштерү чаралары

Әйләнә-тирә мохитне саклау өлкәсендәге стратегик максатлар экологик хәлне яхшырту һәм халыкның һәм территорияләрнең экологик иминлеген тәэмин итү, табигать экосистемаларын саклау һәм торгызу, табигатьтән нәтиҗәле һәм тотрыклы файдалануны тәэмин итү.

Арча муниципаль районының экологик күрсәткечен исәпкә алып, әйләнә-тирә мохитне саклау мәсьәләләре хуҗалык комплексын үстергәндә өстенлекле булырга тиеш. Территориаль планлаштыру схемасында районның экологик үсешенең төп юнәлешләре билгеләнде, аларны гамәлгә ашыру өчен табигатьне саклау чаралары эшләнде:

- территориядән файдалануның махсус шартлары булган зоналар оештыру;
- һава бассейнын саклау;
- су ресурсларын саклау һәм алардан нәтиҗәле файдалану;
- җир фондын саклау;
- калдыклар белән эш итү системасын үстерү;
- территориягә техноген йөкләнешне киметү буенча инженер-техник чаралар;
- физик йогынты ясаудан яклау;
- территориянең табигый-экологик каркасын булдыру;
- хайваннар дөньясын саклау;
- халыкның медицина-экология иминлеген тәэмин итү.

Проект тәкъдимнәрен эшләгәндә техник регламентлар таләпләре нигезендә инже- нерлы тикшеренүләр нәтиҗәләре, шулай ук Татарстан Республикасының экологик үсеш өлкәсендәге документлар һәм программалар материаллары исәпкә алынды:

- «Татарстан Республикасының экологик иминлек концепциясе (2007-2015 елларга);»;
- «2020 елга кадәр һәм 2030 елга кадәр чорга Татарстан Республикасының җитештерү көчләрен кластерлы якын килү нигезендә үстерү һәм урнаштыру («Экология» блогы);
- 2015 елга кадәр чорга Татарстан Республикасының экологик иминлеге программасы;
- «2010 елга Татарстан Республикасының табигый саклагыч чаралары.»;
- «Татарстан Республикасының су ресурсларын саклау һәм алардан нәтиҗәле файдалану» һ.б.

Районның экологик проблемаларын тизрәк һәм нәтиҗәле хәл итү максатларында Территориаль планлаштыруның схемасын «2015 елга кадәр чорга Арча муниципаль районының экологик иминлеген тәэмин итү» комплекслы максатчан программасын эшләү зарурлыгы билгеләнә.

Территориаль планлаштыру схемасы чаралары региональ әһәмияттәге махсус сакланылучы территорияләрнең җирләре чикләрен үзгәртүне күздә

тотмый. Теркәлә торган капиталь төзелеш объектлары район җирлекләренең әйләнә-тирә мохитенә дә, күрше муниципаль районнарның тирә-юненә дә тискәре йогынты ясамас дип көтелә.

3.10.1. Территориядән файдалануның махсус шартлары булган зоналарны оештыру

Арча муниципаль районын территориаль планлаштыру схемасы территориядән файдалануның махсус шартлары булган зоналарның аерым категорияләренә, ягъни әлеге торак төзүне саклап калу һәм шәһәр төзелеше үсеше куркыныч чыганагын локальләштерү чараларын гамәлгә ашырганнан соң гына аерым категориягә бүлеп бирелгән. Монда торак пунктлар территорияләре, терлек базлары, җитештерү объектлары, терлекчелек фермалары санитар-яклау зоналарында урнашкан. Моннан тыш, территориядән файдалануның махсус шартлары булган зоналар составына үләт базларының санитар-сак зоналары территориясендә урнашкан алар биологик калдыкларны җыю, утильләштерү һәм юкка чыгару буенча ветеринария-санитария кагыйдәләре таләпләрен бозган фермалар да кертелгән.

Объектларның санитар-сак зоналарында урнашкан гамәлдәге торак төзелеше санитар-сак зоналары күләмнәрен киметүне нигезләү чаралары үткәрелгән очракта гына сакланырга мөмкин. Бу чаралар җитештерү һәм авыл хуҗалыгы предприятиеләрен оптимальләштерүне һәм техник реконструкцияләүне, үләт базлары территорияләрен яңартуны яисә төзекләндерүне үз эченә ала.

Җитештерү объектлары өчен аларның йогынты дәрәҗәсен киметергә мөмкинлек бирә торган төп юнәлешләр түбәндәгеләр:

- җитештерү куәтен киметү, составын үзгәртү, яңадан үзгәртү һәм шуның белән бәйле куркынычлылык классын үзгәртү;
- әйләнә-тирә мохиткә пычраткыч матдәләр керүне мөмкин кадәр киметергә мөмкинлек бирә торган алдынгы ресурслар саклаучы, аз калдыклы технологик чишелешләрне кертү;
- нәтиҗәле чистарту корылмаларын гамәлгә кертү;
- объект территориясен киметү.

СанПиН 2.2.1/2.1.1.1200-03 классификациясе белән билгеләнгән санитар-сак зонасының якынча күләме атмосфера һавасының көтелгән пычрануын исәпләп (фонны исәпкә алып) һәм әйләнә-тирә мохиткә физик йогынты дәрәҗәләрен исәпләп, табигый тикшеренүләр һәм үлчәүләр нәтиҗәләре белән расланырга тиеш.

Санитар-сак зонасы яисә аның берәр өлеше объектның резерв территориясе буларак урнаша алмый һәм санитар-сак зонасы чикләренә тиешле нигезләнгән коррекцияләрсез сәнәгать яисә торак территориясен киңәйтү өчен файдаланыла алмый.

Табигатьне саклау чаралары уздырганчы Арча муниципаль районын террито-риаль планлаштыру схемасы буенча санитар-сак зоналарында яшәүче, алардан файдалануга нигезләнгән сәламәтлек өчен мөмкин булган куркынычлылык дәрәҗәсенә ирешү өчен халыкны иминият яклавын тәэмин итү

темасын тудыруны үз эченә алган социаль юнәлешле чаралар үткәрү зарурлыгы карала:

- экологик иминләштерү;
- төрле эшләр башкарганда халыкның сәламәтлегенә һәм әйләнә-тирә мохитне саклауга алдан күрелмәгән зыян салуга бәйле рәвештә граждан җаваплылыгын иминләштерү;
- халыкны ирекле медицина иминләштерүе.

Иминиятләштерү чыгымнары предприятиеләрне санитар-сак зоналары өчен билгеләнгән норматив санитар-эпидемиологик таләпләрне тәэмин итү буенча чараларны тулыландыруга стимуллаштырырга тиеш.

Санитар-сак зоналарында яшәвен дәвам итүче халык өчен шулай ук түбәндәгеләр каралган булырга тиеш:

- социаль-икътисади һәм торак компенсацияләре;
- экологик юнәлешле авыруларны ачыклау максатында халыкны медицина тикшерүе;
- балаларны медик-экологик реабилитацияләү;
- атмосфераның пычрануын күзәтү.

3.10.2. Атмосфера һавасын саклау чаралары

Татарстан Республикасының Экология куркынычсызлыгы концепциясенең (2007-2015 елларга), шулай ук район предприятиеләрендә планлаштырылган һава саклау чараларын гамәлгә ашыру Арча муниципаль районында атмосфера һавасын саклау өлкәсендә беренче чираттагы бурычлар булып тора.

Территориаль планлаштыруның схемасы өстәмә рәвештә кайбер архитектура-планлаштыру, инженер-техник һәм оештыру-административ чараларны үткәрү күздә тотыла.

Федераль, региональ һәм җирле әһәмияттәге архитектура-планлаштыру чараларына түбәндәгеләр керә:

- җилнең өстенлек итүче көньяк-көнбатыш юнәлешен исәпкә алып, яңа торак һәм сәнәгать төзелеше объектларын дөрес урнаштыру;
- Ак Чишмә авылында, Алга-Көек, Арча, Югары Аты, Югары Мәтәскә, Югары Курса, Казанбаш, Кәче, Кушлавыч, Кысна, Наласа, Түбән Аты, Түбән Курса, Түбән Оры, Яңа Кырлай, Носы, Сикертән, Курса-Почмак, Иске Масра, Иске Чүриле, Сөрде, Иске Кырлай, Ташкичү, Төбәк-Чокырча, Өчиле, Шушмабаш, Яңасала авылларында минераль ашламалар складлары территорияләре яңадан эшләячәк. Торак төзелеше йогынтысына бәйле рәвештә, гамәлдәге минераль ашламалар складларын сүтеп, аларның территорияләрен алга таба яшел үсентеләр утыртып рекультивацияләү тәкъдим ителә.
- төзелешне үз эченә алган транспорт системасын оптимальләштерү («Транспорт-коммуникация структурасын үстерү чаралары» бүлеге);
- анитар-сак зоналары территорияләрен газдан саклый торган яшел утыртмалар токымнары белән яшелләндерү.

Региональ һәм җирле әһәмияттәге инженер-техник чаралар түбәндәгеләрне күздә тота:

- «Арча урман хуҗалыгы» ДБУ, «Яңа Кенәр агач эшкәртү комбинаты» АЮ ҖЧҖ) янәшәсендә урнашкан районның авыл хуҗалыгы һәм җитештерү предприятиеләрендә санитар-яклау зоналары күләмнәрен кыскартуны алга таба нигезләп, җитештерүне оптимальләштерүне;
- җылылык энергетикасы объектларын газлаштыруны дәвам итү;
- йомык технологик цикллар технологияләрен кертү;
- технологик җиһазларны камилләштерү һәм тузан, газ чистарту җайланмаларын технологик җиһазлар белән тәэмин итү.

Транспорт системасын оптимальләштерү чаралары әһәмиятле, чөнки Арча муниципаль районында автотранспорт чаралары паркы арту һәм, шуның нәтиҗәсе буларак, автомобиль юлларында машиналар чыгарган төтен арту күзәтелә.

Күчмә чыганакларның атмосфера һавасына тискәре йогынтысын киметү өчен түбәндәгеләр тәкъдим ителә:

- автотранспорт чараларын төтен газларында пычраткыч матдәләр микъдарын җайга сала торган «Евро-4» һәм «Евро-5» экологик стандартларына туры китерергә;
- автотранспортны мотор ягулыгының экологик чиста төрләренә күчерергә;
- гадәти ягулык төрләрен кулланучы транспорт төтен газларын чистарту өчен катализаторлар һәм нейтрализаторлар кертергә;
- автомагистральләрнең юл өслегенең сыйфатын яхшыртырга.

Региональ һәм җирле әһәмияттәге оештыру-административ чаралар түбәндәгеләр:

- һава бассейнының стационар һәм күчмә автомобиль юлларын тулысынча инвентарьлаштыруны үткәрү;
- пычраткычлар зонасындагы атмосфера торышын һәм аларның санитар-сак зоналарын (Арча шәһәре предприятиеләре, автомобиль юллары, шулай ук торак һәм рекреацион зоналарда) мониторинглау;
- предприятиеләрдә төтен газына лаборатор тикшеренүләр буенча исәп-хисаплар үткәреп, санитар-сак зоналары күләмнәрен киметүне нигезләүгә юнәлдерелгән проект экология документациясен эшләү;
- җыелма томның һәм Арча шәһәре өчен бердәм санитар-сак зонасы проектының рөхсәт ителә торган иң чик чыгарылышларын эшләү;
- атмосфераны пычраткыч матдәләр нормативларын үтәүне җитештерү контролендә тотуны тәэмин итү;
- төп чыганаклардан атмосферага пычраткыч матдәләр чыгаруга катгый чикләүләр билгеләү;

- предприятиеләрнең зарарсыз метеошартлар чорына пычраткыч матдәләр чыгаруны киметү буенча иң чик мөмкин булган чараларны башкару.

Арча муниципаль районының һава бассейнын саклау буенча чаралар үткәрү халыкның яшәү һәм ял итүе өчен уңай шартлар тудыруга, шулай ук авыл хуҗалыгы эшләрен экологик чиста территорияләрдә алып баруга ярдәм итәчәк.

3.10.3. Су ресурсларын саклау һәм алардан нәтиҗәле файдалану чаралары

Су объектларыннан интенсив файдалану нәтиҗәсендә суның сыйфаты начарая гына түгел, бәлки су балансының состав нисбәте, сулыкларның гидрологик режимы үзгәрә.

Шуңа бәйле рәвештә территориаль планлаштыру схемасында җир өсте һәм җир асты суларын саклау буенча региональ һәм җирле әһәмияттәге инженерлык-техник һәм оештыру-административ чаралар комплексын алып бару тәкъдим ителә.

Инженерлык-техник чаралар түбәндәгеләрне үз эченә ала:

- район торак пунктларында чистарту корылмалары, сууткәргеч, канализация һәм яңгыр суларын җыю челтәрләре төзү һәм реконструкцияләү;
- канализация чистарту корылмаларын реконструкцияләгәндә һәм төзегәндә, пычрак суларны зарарсызландыру һәм утильләштерү җайланмаларын күздә тоту максатка ярашлы;
- район предприятиеләрендә, шул исәптән агросәнәгать комплексы объектлары өчен дә, чистарту корылмалары булган яңгыр сулары канализациясе төзү;
- Яңа Кенәр, Яңа Иябаш, Иске Кырлай һәм Яңа Кишет авыллары өчен суны йомшарту системасын урнаштыру;
- файдаланылмый торган скважиналарны бикләү;
- Россия Федерациясе Су кодексы таләпләре нигезендә су объектларын пычранудан, чүпләнүдән һәм сулыкларны саегудан гарантияли торган барлык төзелүче, реконструкцияләнә торган корылмалар белән тәэмин итү;
- җитештерү предприятиеләрендә су суытуны алыштыру, йомык яисә әйләнештәге су белән тәэмин итү;
- авыл торак пунктлары территорияләрендә һәм Арча муниципаль районы халкының күпләп ял итү урыннарында елгалар юлларын чистарту;
- канализация челтәрләре белән тәэмин ителешнең процентын су үткәргечләр белән тәэмин ителеш дәрәҗәсенә җиткерү.

Оештыру-административ чаралар сыйфатында региональ һәм җирле әһәмияттәге түбәндәге чараларны үткәрү тәкъдим ителә:

- Арча муниципаль районының барлык сулыкларын инвентарьлаштыру;
- предприятиеләрне һәм районның авыл торак пунктларын су белән тәэмин итү челтәрләренең гамәлдәге техник торышын мониторинглауны оештыру һәм үстерү, шулай ук өске су объектларын гидромониторинглау;
- авыл торак пунктлары һәм су белән тәэмин ителешне арттыру өчен агросәнәгать комплексы предприятиеләре өчен эчә торган җир асты суларының ресурс базасын өйрәнү һәм яңадан торгызу буенча эзләү-бәяләү эшләрен дәвам итү;
- Арча муниципаль районы территориясендә су белән тәэмин итү һәм су чыгару системаларын оештыру һәм төзү буенча комплекслы максатчан программа эшләү;
- Татарстан Республикасының Экология куркынычсызлыгы концепциясенең «Су ресурсларын саклау һәм алардан нәтиҗәле файдалану» ярдәмче программасы нигезендә районның гамәлдәге чишмәләрен тикшерү һәм төзекләндерү (2007-2015 елларга);
- пычрак суларны чистартуның заманча ысулларын һәм алдынгы технологияләрен кертү, чистарту корылмаларын зарарсызландыру һәм утильләштерү;
- Арча муниципаль районының эчә торган суларының экологик торышын һәм аларның сыйфатының халык сәламәтлегенә йогынтысын бәяләү;
- районда эчәргә яраклы су белән тәэмин итү өчен файдаланыла торган җир асты суларының сыйфатына, шул исәптән технологик алымнар кулланып, үзгәрешләр кертү;
- су объектларының су саклау зоналары, яр буе сак һәм төбәк полосалары чикләрен билгеләү һәм аларда хуҗалык эшчәнлеге режимын үтәү;
- эчәргә яраклы су белән тәэмин итүнең санитария зоналарында билгеләнгән режимын үтәү;
- су хуҗалыгы системаларының һәм гидротехник корылмаларның куркынычсызлыгын тәэмин итү, пычрак суларның су объектларына зарарлы йогынтысын булдырмый калу;
- су объектларыннан рациональ файдалану, аларны торгызу;
- Россия Федерациясе Су кодексы нигезендә су объектларын саклау чараларын һәм гамәлләрен гамәлгә ашыру;
- Яңа Ашыт һәм Урта Аты, Апайкина Гарь, Зур Бирәзә, Югары Мәтәскә, Гөберчәк, Каенсар, Казанка, Кысна, Мөрәле, Наласа, Яңа Кенәр, Пионер, Сеҗе, Урта Бирәзә, Урта Пошалым, Иске Масра, Хәсәншәех, Чулпан, Шушмабаш, Үгез-Елга авыллары зоналарында урнашкан 27 зиратны ябу.

3.10.4. Җир фондын саклау һәм территорияне инженерлык яклау чаралары

Җир фондын саклау һәм территорияләрне тискәре йогынты ясаган табигать-техноген факторларыннан инженерлык яклау чаралары, беренче чиратта, җирләрдән функциональ файдалану белән билгеләнә.

Арча муниципаль районы авыл хуҗалыгы билгеләнешендәге җирләрнең уңдырышлылыгын саклау һәм арттыру максатларында 2009-2012 елларга «Татарстан Республикасы авыл хуҗалыгы предприятиеләрендә җирләрне тамырдан яхшырту буенча мелиорация эшләре» республика максатчан программасы чараларын гамәлгә ашыру планлаштырыла:

- агроландшафт структурасын оптимальләштерү;
- авыл хуҗалыгы культураларын үстерүнең югары нәтиҗәле технологияләрен кертү юлы белән туфракның уңдырышлылыгын торгызу.

Агротехник чаралар төп 5 төркемне үз эченә ала: фитомелиортив чаралар, туфракны эрозиягә каршы эшкәртү, кар тоту, туфракның уңдырышлылыгын арттыру чаралары, туфракның эрозиягә каршы тотрыклылыгын арттыруның агрофизик ысуллары.

Күпьеллык үләннәр һәм берьеллык культуралар кулланып гамәлгә ашырыла торган фигуралы алымнар комплексты башка протоиналь алымнар белән туфракны эрозиядән яклауны тәэмин итә, юылган һәм дефлирланган туфракның уңдырышлылыгын торгызуга, эрозия һәм дефляция куркынычы булган җирләрдә урнашкан авыл хуҗалыгы җирләренең продуктивлыгын арттыруга ярдәм итә.

Туфракны эрозиягә каршы эшкәртү чараларын түбәндәгеләр кертә: туфракны контурлы эшкәртү, тирән яки катнаш сөрү, туфракны, камыл өслегендә саклап, бөрмәле эшкәртү һәм башкалар. Эрозияләнгән җирләрнең мәйданын киметү һәм туфракның уңдырышлылыгын арттыру максатларында түбәндәге чаралар тәкъдим ителә:

- бозылган авыл хуҗалыгы җирләре хисабына территориядә тоташ урманнарны яклау утыртмаларының мәйданын районның гомуми мәйданыннан 25 %ка кадәр җиткерергә;
- яклау урман утыртмаларының мәйданын чәчүлекләрнең гомуми мәйданыннан 4,7 %ка җиткерергә;
- болын җирләрен (көтүлекләр һәм печәнлекләр) арттырырга, шулай ук болын хуҗалыгын алып баруның цивилизацияле системасын булдырырга, шул исәптән авыл җирлекләренең яшел зоналары территориясендә дә.

Күрсәтелгән чаралар әйләнә-тирә мохитнең сыйфатын тәэмин итәргә, җирлекләрнең энергия сыйдырышлылыгын киметергә, аларның эстетик нәтиҗәсен тәэмин итәргә, аларда уңайлы һәм имин яшәргә мөмкинлек бирәчәк, шулай ук әлеге торак пунктларда яшәүче гражданнарның ярдәмче хуҗалыгында терлекләрне саву һәм көтү проблемасын хәл итәргә, димәк, шәхси хуҗалыкларда

терлекләрнең һәм кошларның баш санын арттырырга мөмкинлек бирәчәк. Бу исә авылда кече хуҗалыкларны үстерү, гражданнарның тормыш дәрәҗәсен күтәрү өлешендә республика дәүләт сәясәтенең өстенлекле юнәлешләреннән берсе булып тора.

Кар суларын сеңдерүне тизләтә торган, туң тирәнлеген киметә торган кар тоту 15-20 метрдан соң кар өемнәре барлыкка китерә торган кар өемнәре ярдәмендә башкарыла.

Агрохимик алымнарга куәтле тамыр системасын үстерүгә һәм үсемлекләрнең үсүенә, туфракның структурасын, аның сууткәрүчәнлеген яхшыртуга ярдәм итә торган органик һәм стационар ашламалар куллану керә. Дозлар һәм ашламалар төрләре, аларны кертү сроклары һәм ысуллары туфракның эродияләшү дәрәҗәсенә һәм эрозия күренеше вакытына карап дифференциацияләнгән.

Җирле әһәмияттәге архитектура-планлаштыру чаралары түбәндәгеләрне үз эченә ала:

- Акчишмә, Алга-Көек, Арча, Югары Аты, Югары Мәтәскә, Югары Курса, Казанбаш, Кәче, Кушлавыч, Кысна, Наласа, Түбән Аты, Түбән Курса, Түбән Оры, Яңа Кырлай, Носы, Сикертән, Курса-Почмак, Иске Масра, Иске Чүриле, Сөрде, Иске Кырлай, Ташкичү, Төбәк-Чокырча, Өчиле, Шушмабаш, Яңасала авылларында минераль ашламалар складлары территорияләре яңадан эшләячәк.
- Оештыру-административ чаралар түбәндәгеләрне күздә тота:
- җирләрне инвентаризацияләү һәм агрохимик тикшерү;
- игенчелекнең җайлашу эколог-ландшафт системасын гамәлгә кертү;
- кулланыла торган агрохимикларның күләмен киметү өчен туфракны ресурсларны сак тотучы һәм экологик яктан куркынычсыз технологик эшкәртү;
- үсемлекләрне яклауның биологик чараларын куллану;
- туфрак ундырышлылыгының торышын һәм аның төрен дәүләт тарафыннан тикшереп торуны гамәлгә ашыру.

Территорияләрне уңайсыз табигать һәм геологик процеслардан һәм күренешләрдән яклау буенча региональ һәм җирле әһәмияттәге инженер-техник чаралар түбәндәгеләрне үз эченә ала:

- яңгыр суларының, кар суларының һәм җилнең туфракны җимергеч агынтысын киметүгә һәм органик-хуҗалык, агротехник, урман мелиоратив һәм гидротехник чараларны үз эченә алган эрозиягә каршы чаралар;
- эрүчән тау токымнары белән капланган территорияләрдә объектларны проектлаганда карстовка каршы чаралар;
- Арча шәһәренең көньяк өлешен һәм Апаз, Хәсәншәех, Казанбаш, Көек, Күпербаш, Ашытбаш, Кысна, Кәче, Иске Чүриле, Казиле авылларын су басудан саклау чаралары;

- район автомобиль юлларын су басудан киметү чаралары;
- су агымы шартларын бозмыйча, төзелеш эшләрен башкаруны планлаштыру;
- территорияне төзекләндерү;
- төзелеш, линия корылмалары төзү барышында бозылган җирләрне рекультивацияләү, шулай ук файдалы казылмалар чыгару өчен җир асты байлыкларыннан рөхсәтсез файдалану нәтиҗәсендә.

Чараларның җентекле характеристикасы «Территорияләрне инженер-төзекләндерү» бүлегендә каралды.

Оештыру-административ чаралар сыйфатында проектлана торган төзелешнең эш проектларын эшләү стадиясендә, территориянең табигый-техноген торышы үзенчәлекләрен ачыклау максатында, һәр конкрет очракта комплекслы инженер эзләнүләре уздыру тәкъдим ителә.

Инженерлык тикшеренүләре (шул исәптән проект документациясен әзерләү, капиталь төзелеш объектларын төзү, реконструкцияләү өчен инженерлык тикшеренүләре) Россия Федерациясе Хөкүмәтенең 2006 елның 19 гыйнварындагы 20 номерлы карары таләпләре нигезендә эшләнергә тиеш.

Инженерлык тикшеренүләре нәтиҗәләре дәүләт экспертизасы узарга тиеш, аның предметы аларның туры килүен бәяләү, шул исәптән экологик таләпләргә дә.

3.10.5. Калдыклар белән эш итү системасын үстерү чаралары

Арча муниципаль районы территориясен җитештерү калдыклары белән пычратуны киметү һәм куллану максатларында җирле әһәмияттәге түбәндәге чараларны үткәрү тәкъдим ителә:

- каты көнкүреш калдыкларының 66 чүплеген бетерү, аларның территорияләрен алга таба рекультивацияләү юлы белән (37-38 нче таблицаны карагыз);
- кар эретү җайланмасы һәм Арча шәһәре янындагы чистарту корылмалары белән карны вакытлыча саклау өчен мәйданчык төзү һәм проектлау (карны вакытлыча саклау өчен проектлана торган мәйданчыкның урыны - якынча юнәлешле һәм, территориянең геоморфологик һәм гидрогеогеологик шартларын исәпкә алып, аннан соңгы стадияләрдә аныкланырга тиеш);
- Арча муниципаль районының көнчыгыш өлешендәге торак пунктлар өчен каты калдыклар полигонын проектлау, төзү һәм җиһазлау.
- каты көнкүреш калдыкларының 3 җирлекара полигонын проектлау, төзү һәм җиһазлау:

3.10.5.1 нче таблица

Каты көнкүреш калдыкларының кирәкле полигоннары исемлеге

Җирлекара каты көнкүреш калдыклары урынын проектлау	Арча муниципаль районы җирлекләре полигоннарга хезмәт күрсәтә (хезмәт күрсәтү - 15 км га кадәр)	Хисап срогына каты көнкүреш калдыклар күләме, м3	Полигон мәйданы, га
Шәһәрнең гамәлдәге полигонын киңәйтү Арча (1999 елда төзелгән).	Арча шәһәр җирлеге, Урта Курса авыл җирлеге Кәче авыл җирлеге, Наласа авыл җирлеге, Урта Аты авыл җирлеге, Өчиле авыл җирлеге,	1281951,5	Полигонның гамәлдә булуы 15,3 га тутыруны исәпкә алып . 1999 ел
Җирлекара каты көнкүреш калдыклары урынын проектлау	**Арча муниципаль районы җирлекләре полигоннарга (радиуска) хезмәт күрсәтә хезмәт күрсәтү - 15 км га кадәр)**	**Каты көнкүреш калдыклар күләме Хисап срок, м3**	**Полигон мәйданы, га**
	Утар Аты авыл җирлеге, Иске Кырлай авыл җирлеге, Күпербаш авыл җирлеге, Иске Чүриле авыл җирлеге, Яңасала авыл җирлеге, Кушлавыч авыл җирлеге, Венета авыл җирлеге,		яңа полигон
Гамәлдәге Яңа Кенәр авыл җирлеге полигоны (2004 елда төзелгән).	Яңа Кенәр авыл җирлеге, Сөрде авыл җирлеге, Ташкичү авыл җирлеге, Иске Ашыт авыл җирлеге, Яңа Кишет авыл җирлеге, Шушмабаш авыл җирлеге, Носы авыл җирлеге, Апаз авыл җирлеге, Яңа Кырлай авыл җирлеге, Шурабаш авыл җирлеге, Урта Пошалым авыл җирлеге,	603236,0	Эшләүче полигонны 7,1 гектарга киңәйтүне (тутыруны исәпкә алуны) 2004 ел
Казанбаш авылының проектлана торган полигоны авыл җирлеге	Казан авыл җирлеге, Сикертән авыл җирлеге. Курса-Почмак авыл җирлеге, Сеҗе авыл җирлеге, Үрнәк авыл җирлеге	213079,5	Каты көнкүреш калдыкларын күмү мәйданы - 2,6 га + җитештерү зонасы - 1,0 га. Барлыгы: 3,6 га

* - проектлана торган каты көнкүреш калдыклары полигонының урнашу урыны - ориентлашу урыны һәм, территориянең геоморфологик һәм гидрологик шартларын исәпкә алып, аннан соңгы стадияләрдә аныкланырга тиеш.

Җирле әһәмияттәге оештыру-административ чаралар түбәндәгеләрне үз эченә ала:

- көнкүреш калдыклары полигоннарын реконструкцияләгәндә һәм төзегәндә каты көнкүреш калдыкларын җыю өчен контейнерларны юу һәм дезинфекцияләү мөмкинлеген карарга;
- каты көнкүреш калдыкларын җыю, алып китүне идарә итү һәм оештыру системасын кертү;
- терекөмеш калдыкларын җыю системасын оештыру;
- калдыклар җыю өчен җирлекләр территорияләрен контейнер мәйданчыклары, контейнерлар һәм чүп-чар машиналары белән тәэмин итү;
- икенчел чимал кабул итүнең өстәмә пунктларын оештыру һәм калдыкларны селектив җыю системасын кертү;
- автомагистральләр буйлап азык-төлек продуктларын үстерүне төшереп калдыру;
- аз катлы төзелешне проектлаганда, авыл хуҗалыгы продукциясен үстерү өчен җир кишәрлекләреннән файдалануны күздә тоткан очракта, анда агулы матдәләр һәм берләшүләр булуга туфрак катламын тикшерү, шулай ук аннан соңгы дезактивация, тернәкләндерү h.б. белән радиоактивлыкны тикшерү чараларын үткәрергә кирәк. Югары дәрәҗәдә пычранган участокларны, яшел фондны урап алып, консервациягә чыгарырга кирәк. Туфрак катламын теркәгән яисә потенциаль пычранган зоналарда мәктәпкәчә һәм мәктәп учреждениеләрен торак төзелешенә һәм төзүгә бүлеп бирүне туфрак катламының экологик иминлеге турында бәяләмә яисә аны рекультивацияләү программасы булганда гына башкарырга.

Терлекчелек калдыклары белән эш итү өлкәсендә түбәндәгеләр тәкъдим ителә:

- терлекчелек кырларына калдыкларны чыгаруны булдырмаска;
- Ашытбаш, Кәче, Кысна, Мәмсә, Яңа Кырлай, Иске Ашыт, Сөрде, Ташкичү авылларында урнашкан ачык типтагы 9 тирес саклагычны бетерү;
- ябык типтагы 8 тирес саклагыч төзү һәм урнаштыру:

3.10.5.2 таблица

Ябык типтагы кирәкле тирес саклагычлар исемлеге

Ябык тирес саклагыч урынын проектлау	**Терлекчелек фермаларына хезмәт күрсәтү пунктлары**	**Тирес саклагыч күләме**	**Чараны гамәлгә ашыру срогы**	**Типлаштырылган проект**
Апаз (Апаз авыл җирлеге) .	Апаз авылы, Каратай авылы, Мирҗәм авылы, Пөшәңгәр ав., Хәсәншәех ав., Носы ав., Сәрдәбаш ав., Шушмабаш ав., Илдус ав., Шекә ав.	22852,8 т	2020 ел	815-28 (секцияле)

н.п. Ашытбаш (Ташкичү авыл җирлеге)	Ашытбаш авылы, Ташкичү авылы, Акчишмә авылы, Кысна авылы, Мәмсә авылы, Яңа Кенәр авылы, Яңа Ашыт авылы, Иске Ашыт авылы, Иске Кенәр авылы, Яңа Кишет авылы, Кышкар авылы, Симетбаш авылы, Яңа Кырлай авылы, Пионер авылы.	47154,0 т	2020 ел	815-28 (секцияле)
с. Сөрде (Сөрде авыл җирлеге) .	Сөрде авылы, Югары Оры авылы, Кызыл Яр авылы, Түбән Оры авылы. Шурабаш, Байкал ав., Шура ав., Яңа Сәрдә ав.	17189,4 т	2020 ел	815-28 (секцияле)
Сикертән авылы (Сикертән авыл җирлеге)	Сикертән ав., Казаклар ур., Чөмә-Елга авылы, Сеҗе авылы, Мөрәлеи ав. Яңа Чүриле, Починок-Поник, Ташкич, Курса-Почмак авылы, Югары Масра авылы, Иске Масра авылы, Иске Муй авылы, Казанбаш авылы, Көтек авылы, Кече Төрнәле авылы, Иске Төрнәле авылы, Урта Курса авылы, Алан, Корайван авылы, Түбән Курса, Сарай-Чокырча ав.	37849,1 т	2035 ел	815-28 (секцияле)
Кәче авылы (Кәче авыл җирлеге)	Кәче ав., Чулпан ав., Якты-Көн ав., Югары Бирәзә авылы, Васильева Божа авылы, Күпербаш авылы, Яңасала авылы, Каенсар авылы, Иске Чүриле авылы, Ашабаш ав., Штерь ав., Наласа ав., Урта Бирәзә авылы	30320,6 т	2020 ел	815-28 (секцияле)
Югары Бирәзә авылы (Өчиле авыл җирлеге)	Югары Бирәзә, Күкчә- Бирәзә авылы, Югары Мәтәскә авылы, Казиле, Түбән Мәтәскә авылы	11086,9 т	2035 ел	815-28 (секцияле)
Түбән Аты (Урта Аты авыл җирлеге)	Түбән Аты авылы, Урта Сәрдә авылы, Кушлавыч авылы, Иске Җөлби,Югары Аты авылы	9855,2 т	2035 ел	815-28 (секцияле)
Проектлана торган ябык тирес саклагычның урыны	**Терлекчелек фермаларына хезмәт күрсәтә торган пунктлар**	**Тирес саклагыч күләме**	**Чараны гамәлгә ашыру срогы**	**Типик проект**
Иске Иябаш (Иске Кырлай авыл җирлеге)	Иске Кырлай авылы, Югары Әзәк, Иске Иябаш, Урта Пошалым авылы, Югары Пошалым авылы. Күлтәс, Түбән Пошалым авылы	14059,9 т	2035 ел	815-28 (секцияле)

* - проектлана торган ябык типтагы навозосаклагычларның урыны ориентирлы булып тора һәм, территориянең геоморфологик һәм гидрогеологик шартларын исәпкә алып, аннан соңгы стадияләрдә аныкланырга тиеш.

Биологик калдыклар белән пычрануны киметү һәм халыкны себер түләмәсе инфекциясе таралудан саклау максатларында чаралар сыйфатында түбәндәге оештыру-административ чаралар тәкъдим ителә:

- биологик калдыкларны утильләштерү өчен А-400 тибындагы мобиль җайланмаларны файдалануга кертү;

биотермик һәм себер түләмәле үләт базларын ветеринария-санитария кагыйдәләренә туры китерү (Абҗабар, Акчишмә, Алга-Көек, Апаз, Арча, Ашабаш, Ашытбаш, Байкал, Югары Аты, Югары Мәтәскә, Югары Әзәк, Югары Пошалым, Югары Масра, Югары Оры, Гөберчәк, Иске Йорт, Ишнарат, Казаклар, Казанбаш, Кызыл Яр, Кылачы, Кушлавыч, Күлтәс, Көтек, Кышкар, Кече Әтнә, Мәмсә, Мирҗәм, Наласа, Түбән Аты, Түбән Мәтәскә, Түбән Пошалым, Түбән Курса, Түбән Оры, Яңа Сәрдә, Яңа Кишет, Яңа Кырлай, Пионер, Печмәнтау, Пөшәңгәр, Сәрдәбаш, Сеҗе, Сикертән, Урта Аты, Урта Курса, Үрнәк, Шура, Иске Кишет,Урта Аты, Иске Кырлай, Иске Муй, Иске Иябаш, Субаш-Аты, Ташкич, Тылаңгыр, Үгез-Елга, Орнашбаш, Өчиле, Чиканас, Шекә, Штерә, Шура, Шурабаш, Яңасала);

- үләт зиратларының сак зоналарында урнашкан торак төзелеше территориясендә туфракка һәм грунт суларына лаборатор контроль оештыру. Йогышлы авырулар юклыгын раслый торган үткәрелгән чаралар һәм анализлар нәтиҗәләре үләт базларының санитар-сак зоналары күләмнәрен кыскарту сәбәбе булырга мөмкин;
- алдан кисәтелгән санитар күзәтчелекне гамәлгә ашырганда җир кишәрлекләрен төзү өчен бүлеп бирү стадиясендә һәм башка максатларда себер түләмәсенә туфракны лаборатор тикшерүләр өчен пробаларны мәҗбүри сайлап алу;
- җир кишәрлекләрен төзү һәм башка максатлар өчен бүлеп бирүне лабораториядә туфракны себер түләмәсенә тикшермичә, килештерү буенча бәяләмә бирүне тыю.

3.10.6. Физик факторлардан саклау чаралары

Халыкны физик факторлардан яклау буенча җирле әһәмияттәге төп чаралар - шау-шулы дейсвиядән, электромагнит нурланыштан һәм радиациядән яклау чаралары.

Торак төзелешен тискәре шау-шу йогынтысыннан сакларга мөмкинлек бирә торган җирле әһәмияттәге төп чаралар түбәндәгеләр була:

- гамәлдәге автомобиль юллары уза торган торак пунктлар территорияләрендә акустик экраннар төзү (Иске Чүриле, Татар Кадрәге, Чулпан, Васильева Божа, Түбән Мәтәскә, Алга-Көек, Үрнәк һәм Апайкина Гарь) һәм тимер юлларда (Кәче, Васильева Божа, Төбәк- Чокырча, Курса тимер юл разъезды);
- автомобиль юллары буйлап тавыштан саклагыч яшел үсентеләр полосалары булдыру;
- беренче эшелонда торак булмаган биналарны куллану;
- тәрәзәләрне тавыштан изоляцияләү.

Килеп туган вәзгыятьне һәм норматив таләпләрне исәпкә алып, электромагнит нурланыш чыганакларының йогынтысын киметү буенча җирле әһәмияттәге түбәндәге чаралар каралган:

- торак төзелеше янында урнашкан электр магнит нурланышы чыганакларын инвентаризацияләү һәм комплекслы тикшерү уздыру;
- санитар-сак зоналары проектларын электромагнит радиоешлык диапазоны чыганакларыннан эшләү;
- электр тапшыру линияләре буйлап саклагыч коридорлар оештыру һәм саклау.

Халыкны тавыш йогынтысыннан һәм электр-магнит нурланышыннан саклау максатларында Арча муниципаль районын территориаль планлаштыру схемасын Алан, Бимәр, Васильева Божа, Югары Әзәк, Каратай, Кысна, Кишмәт, Түбән Курса, Яңа Кенәр, Яңа Иябаш, Пионер, Сеже, Иске Чүриле, Иске Кенәр, Иске Кырлай, Ташкич, Шекә авылларында электр подстанцияләрен җиһазландыру тәкъдим ителә.

Инженерлык-экология тикшеренүләре кысаларында торак йортлар һәм әйләнә-тирә мохит сыйфатының нормалаштырылган күрсәткечләре булган башка объектлар төзү өчен кишәрлекләр сайлаганда, радиация йогынтысыннан саклану өчен күздә тотыла торган төзелеш территориясендә гамма-фонга бәяләү үткәрергә кирәк.

3.10.7. Территориянең табигый-экологик каркасы системасын формалаштыру

Әйләнә-тирә мохитне заманча пычрату проблемаларын хәл итүнең мөһим экологик принцибы булып ландшафтларның үз-үзен чистартуга сәләтен саклап калу тора. Арча муниципаль районы табигать мохитенең уңай экологик мөмкинлекләре, чиста су һәм һава теркәмәүче киң табигый территорияләр (урманнар, махсус сакланылучы табигать территорияләре, су пространствосы) булу чиксез. Җирлекләрнең үсүе, төзелешкә җирләрне тартып алу, юллар һәм коммуникацияләр салу сазлыкларны юкка чыгаруга, урман массивларын ваклауга, үсемлекләр һәм хайваннар дөньясының сыйфаты кимүгә, грунт сулары һәм өске сулар барлыкка килү режимы үзгәрүгә, су басулар артуга, кече елгалар майлануга китерә.

Төрле чыганакларның тискәре йогынтысын минимальләштерүгә юнәлдерелгән чараларның берсе - районның табигать-экология каркасы системасын булдыру, аны тәшкил итүчеләрнең өзлексез булуын, яшелләндерү объектларын территориаль һәм сыйфатлы үстерүне тәэмин итү. Каркасның үзара бәйле берәмлекләрен саклау вакыты чикләнмәгән озак сроклы, табигатьтән нәтиҗәле файдалануны һәм территорияләрнең экологик балансын саклауны тәэмин итә.

Арча муниципаль районының табигый-экологик каркасын алга таба үстерү каркасның экологик коридорлар һәм буфер территорияләре кебек элементларының мәйданын арттыру исәбенә мөмкин.

Хәзерге вакытта район территориясенең күпчелек өлешендә экология коридорлары фрагментары гына бар, шуңа күрә табигатьне саклау функцияләре киңәйтүгә мохтаж. Автомобиль юлларын эрозиягә каршы, кар, тавыш, газ,

тузаннан саклый торган һәм декоратив функцияләр башкара торган тиешенчә яшелләндерү проблемасы аеруча кискен булып тора.

ОДМ таләпләренә ярашлы рәвештә, юлларны комплекслы саклау өчен, 218.011-98 һәм СНиП 2.07.01-89* буенча яшел утыртмаларның киңлеге 10 метрдан да ким булмаска тиеш.

Территориаль планлаштыруда юлларны агып төшүче суларның җимергеч йогынтысыннан саклау максатларында юл кырыйларында (0,5 м), яр буйларында һәм автомобиль юлларының бүленгән полосасында тыгыз кәсле катлау рәвешендә эрозиягә каршы яшелләндерү ясарга тәкъдим ителә.

Саклау функцияләрен үтәү өчен куе ботаклы һәм ябалдашлы, тиз үсә торган газларга чыдам яшел утыртмалар полосасын утыртырга кирәк. Бу максатларга иң туры килә торган төрләр:

- ылыслы токымнар: себер карагае;
- яфраклы токымнар: имән, ланцет, юкә, тупыл, граб, гледичия;
- куаклыклар: бирючина, гордовина, сары акация, спирея, жимолость, гөлҗимеш.

Чараларны гамәлгә ашыру нәтиҗәсендә яшел утыртмалар челтәрен төзү буенча территориаль планлаштыру схемасында экологик коридорларның гомуми мәйданы 20544 гектар тәшкил итә.

Халыкны рекреацияләүне оештыру, урманның сәламәтләндерү һәм табигатьне саклау функцияләрен үтәвен тәэмин итү, терлекләр көтү урыннары булдыру, авыл хуҗалыгы һәм җитештерү объектларының санитар-сак зоналарын яшелләндерү максатларында, Арча муниципаль районын территориаль планлаштыру схемасында урман-болын поясларын торак пунктлар тирәсендә булдыру тәкъдим ителә, алар табигать-экология каркасының буфер территорияләренә керәчәк. Урман-болын пояслары барлыкка килү нәтиҗәсендә 4900 гектар буфер зоналары мәйданы булачак.

Арча муниципаль районының табигый-экологик каркасын тотрыклыландыру һәм табигый территорияләрдән нәтиҗәле файдалану өчен, теләсә нинди сәнәгать һәм коммуналь-көнкүреш суларының өске сулыкларга һәм җир асты суларына эләгүен булдырмый торган чаралар уздыру тәкъдим ителә.

Тулаем алганда, Арча муниципаль районын территориаль планлаштыру схемасы нигезләмәләрен гамәлгә ашыру нәтиҗәсендә яшелләндерелгән территорияләрнең мәйданы 46695 гектарга, яисә район мәйданының 25 %ына җитәчәк, дип көтелә.

Шәһәрләрнең яшел зоналары составы һәм зурлыгы. ГОСТ 17.5.3.01-78 таләпләре нигезендә, урман үсемлекләре зонасы тибындагы торак пунктта һәм уртача урманлыкта яшәүчеләр санына бәйле рәвештә Арча шәһәре халкына хезмәт күрсәтүче урман-парк зоналарының кирәкле мәйданнары исәпләнде.

Арча муниципаль районы территориясендә Арча шәһәре өчен проектка ярашлы урман-парк зоналарының тиешле мәйданнарын исәпләү нәтиҗәләре беренче чиратта (2020 елга кадәр) һәм хисап срогына (2035 елга кадәр) түбәндә бирелә (80, 81 нче таблица).

3.10.7.1 таблица

1 чиратта (2020 елга кадәр)Арча шәһәре өчен урман-парк зонасы мәйданнарына ихтыяҗ

Торак пункт исеме	2020 елга халык саны, мең кеше	2020 елга урман-парк зонасының тиешле мәйданы, га	2020 елга урман-парк зонасы урманнары мәйданнарына ихтыяҗ, га
Арча	18,549	185,49	185,49
Барлыгы:	18,549		185,49

3.10.7.2 нче таблица

Хисап срогына (2035 елга кадәр)Арча шәһәре өчен урман-парк зонасы мәйданнарына ихтыяҗ

Торак пункт исеме	2035 елга халык саны, мең кеше	2035 елга урман-парк зонасының тиешле мәйданы, га	2035 елга елга урман-парк зонасы, урман мәйданнарына ихтыяҗ, га
Арча	18,881	188,81	3,32
Барлыгы:	18,881		3,32

Урман-парк зоналарының тиешле мәйданнарын исәпкә алып, кирәкле урыннар белән чагыштырып карасак, 2010-2035 елларга урман-парк зоналары мәйданнарын өстәмә рәвештә үстерү ихтыяҗы 188,81 гектар тәшкил итә.

Шунысын да билгеләп үтәргә кирәк, яшел һәм урман-парк зоналары мәйданнарын үстергәндә 82 нче таблицада күрсәтелгән рекреацион йөкләнешне исәпкә алырга кирәк.

Үсемлекләр ассоциациясенең шәхси типларында ял итүчеләрнең иң чик мөмкин булган санының төп нормативлары

Үсемлек ассоциацияләренең типлары	Уртача еллык рекреацион йөкләнеш, кеше/га
Ылыслы	3
Яфраклы -ылыслы	4,5
Киң яфраклы	8
Болынлыклар	15
Коры үзәннәр	12

Югарыда әйтелгәннәргә нәтиҗә ясап, яшел һәм урман-парк зоналарының савыктыру, саклагыч йогынтысы өчен түбәндәгеләрне билгеләп үтәргә кирәк:

- яшеллек һәм урман-парк зоналары мәйданнарын ГОСТ 17.5.01-78 «Шәһәрләрнең яшел зоналары составы һәм күләме» нигезендә норматив таләпләргә кадәр җиткерергә;
- зоналарга рекреацион йөкләнешне төгәл көйләргә;
- эксплуатация урманнары мәйданнарының бер өлешен урман-парк зоналарына күчерергә;
- Арча шәһәре халкы файдалана алырлык һәм рекреация максатларында районның төньяк һәм төньяк-көнчыгыш өлешләрендә файдаланылмый торган авыл хуҗалыгы җирләренә утырту юлы белән торак пунктлар әйләнәсендә урнашкан территорияләрдә бердәм урман-парк зонасы оештырырга;
- саклагыч урманнар чикләрен һәм Арча шәһәренең урман-парк һәм яшел зонасы чикләрен норматив-хокукый документлар проектларын эшләү юлы белән аларның табигатьне саклау статусын арттырырга.

Шулай итеп, территорияләрнең табигый-экологик каркасын формалаштыру чаралары халыкның яшәү һәм ял итү өчен уңайлы шартлар тудыруда, табигать ресурсларын пычранудан һәм ярлыландырудан саклауда актив роль уйнаячак, шулай ук махсус саклана торган табигать территорияләренә рекреацион йөкләнешне шактый киметергә мөмкинлек бирәчәк.

3.10.8. Хайваннар дөньясын саклау чаралары

Торак пунктларны, предприятиеләрне, корылмаларны һәм башка объектларны урнаштырганда, проектлаганда, төзегәндә һәм реконструкцияләгәндә хайваннар дөньясы объектлары өлкәсендәге норматив-хокукый актлар таләпләренә туры китереп, хайваннар дөньясын карап чыгу тирәлеген һәм аларның үрчү шартларын, симертү, ял итү һәм миграция юлларын саклау, шулай ук террито- рия һәм акваторияләрнең сак участокларының кагылгысызлыгын тәэмин итү буенча чаралар каралырга тиеш.

Хайваннар дөньясы объектларының үлемен булдырмау өчен түбәндәгеләр тыела:

- үсемлекләрне яндыру, агулы химикатларны, ашламаларны, химик реагентларны, ягулык-майлау материалларын һәм хайваннар дөньясы объектлары һәм аларның яшәү тирәлеге өчен куркыныч булган башка материалларны, чималны һәм җитештерү калдыкларын, чаралар үткәрмичә генә, хайваннар дөньясы объектларының авыруларын һәм һәлак булуын, аларның яшәү тирәлеген начарайтуны булдырмый торган саклау һәм куллану;
- хайваннарның массакүләм миграциясе юлларында пычрануларның һәм корылмаларның махсус үтү юллары булмаган тоташ тоташ тоташ урнашу;

- елгаларда яисә кушылмаларда тоз салу яисә балык тоту кораллары урнаштыру, аларның зурлыгы су агымы киңлегенең өчтән ике өлешеннән артып китә;
- торба үткәргечләр буйлап, хайваннарны үрчү рәвешендәге агач-куак үсентеләреннән сузылган элемтә һәм электр линияләре астындагы ызанны чистарту.

Хайваннар дөньясы объектларының үлемен китереп чыгарырга сәләтле җитештерү объектлары санитар-яклау зоналары һәм әйләнә-тирә мохитне пычрата торган чистарту корылмалары булырга тиеш.

Теләсә нинди агып төшүче суларны һәм калдыкларны уылдык чәчү, су һәм авыл яны хайваннары күпләп тупланган урыннарда агызу тыела.

Үсемлекләрне яклауның химик препаратларын һәм башка препарларны куллану агротехник, биологик һәм башка чараларны гамәлгә ашыру белән бергә алып барылырга тиеш.

3.10.9. Махсус сакланучы табигать территорияләрен саклау чаралары

Махсус сакланучы табигать территорияләрен яклау максатларында Арча муниципаль районында түбәндәге чараларны үткәрү зарур:

- махсус сакланылучы табигать территорияләре режимын үтәү;
- махсус сакланылучы табигать территорияләре ("Кисьмесь елгасының су саклау зонасы") өчен резервланган җир кишәрлеген махсус саклана торган табигый территория статусына күчерү.

3.10.10. Халыкның медик-экологик иминлеген тәэмин итү

Арча муниципаль районы халкының сәламәтлегенә экологик хәвеф-хәтәрне бәяләү, социаль-гигиена мониторингы кысаларында аеруча әһәмиятле патологияләргә, шул исәптән экологик яктан бәйле авыруларга тирәнтен эпидемиологик тикшеренүләр үткәрү гадәти булмаган тиешле профилактик чаралар эшләү өчен.

Моннан тыш, районның балалар һәм өлкән яшьтәге кешеләренең экообусловленный авыруларын дәвалау һәм профилактикалауның яңа методларын эшләү һәм гамәлгә ашыру зарур.

Әмма Арча муниципаль районын территориаль планлаштыру схемасы кысаларында эшләнгән экологик вәзгыятьне оптимальләштерү чаралары әйләнә-тирә мохитне пычрату дәрәҗәсен киметүгә, яшәү шартларын яхшыртуга һәм, димәк, халыкның авыручылар санын киметүгә ярдәм итәр дип көтелә.

Нәтиҗәләр

Шулай итеп, Арча муниципаль районын территориаль планлаштыру схемасы тәкъдимнәрен түбәндәгеләр тәэмин итәргә тиеш:

- территориянең тотрыклы социаль-икътисадый үсеше һәм экологик иминлек;
- табигатьтән нәтиҗәле файдалану;

- халык яшәвенең әйләнә-тирә мохит сыйфатына карата расланган нормативларга һәм халыкның таләпләргә җавап бирә торган уңайлы шартлары;
- территорияне уңайсыз табигый һәм техноген йогынтылардан яклау.

3.11. Арча муниципаль районы җирләре чикләрен үзгәртү чаралары

3.11.1. Арча муниципаль районының җир фондын 2035 елга кадәр җирләр категорияләре буенча тәкъдим ителә торган бүлү

Муниципаль районны территориаль планлаштыруның максатлары һәм бурычлары барлык ресурслардан мөмкин кадәр нәтиҗәлерәк файдалануга, тормыш сыйфатын, халыкка күрсәтелә торган социаль хезмәт дәрәҗәсен күтәрүгә юнәлдерелгән.

Арча районын территориаль планлаштыру схемасы территориясен үстерүнең төп максатлары нигезендә район тормышының төрле өлкәләрендә берничә чара тәкъдим ителде. Әлеге чараларга территориаль планлаштыру схемасында автомобиль, тимер юллар һәм транспорт-коммуникация инфраструктурасы объектларын төзү, торак пунктларны үстерү һәм киңәйтү, территорияне нитар чистартуны тәэмин итү, халыкны урман-парк зоналары белән тәэмин итү чаралары һәм башкалар керә. Беренче чиратта, хисап срогына Арча районы җир фондының сату өчен тәкъдим ителгән җир категорияләре 3.11.1 таблицада күрсәтелде. Арча муниципаль районының территориаль планлаштыру схемасында муниципаль район һәм аның составындагы авыл җирлекләре чикләрен үзгәртү буенча тәкъдим юк, шуңа ярашлы рәвештә, район һәм авыл җирлекләре мәйданы һичшиксез калачак, әмма схемада торак пунктларның тәкъдим ителә торган чикләре күрсәтелгән, чөнки хәзерге вакытта торак пунктларның төгәл чикләре юк.

3.11.1 таблица.

Беренче чиратта (2011-2020 еллар) һәм хисап срогына (2021-2035 еллар) Арча районы җир фондының җир категорияләренә бүленеше, мең га

№ т/б	Категорияләр	Гамәлдәге торыш 2009 ел	Гамәлдәге торыш 2010 ел	2011 - 2020 елларга торыш	2021-2035 еллар
1	Авыл хуҗалыгы билгеләнешендәге җирләр	151,1	151,1	149,7	149,5
2	Торак пунктлар җирләре	9,1	9,1	10,2	10,2
	шәһәр	1,8	1,8	2,5	2,5
	авыл	7,3	7,3	7,7	7,7

№ т/б	Категорияләр	Гамәлдәге торыш 2009 ел	Гамәлдәге торыш 2010 ел	2011 - 2020 елларга торыш	. 2021-2035 еллар
3	Сәнәгать, энергетика, транспорт, элемтә, радиотапшырулар, телевидение, инфор-матика җирләре, космик эшчәнлекне тәэмин итү өчен җирләр, оборона җирләре, башка махсус билгеләнгән җирләр	1,2	1,2	1,3	1,5
	сәнәгать җирләре	0,1	0,1	0,1	0,1
	энергетика җирләре	0,002	0,002	0,002	0,002
	транспорт җирләре, шул исәптән	1,0	1,0	1,1	1,2
	тимер юл	0,5	0,5	0,5	0,5
	автомобиль	0,6	0,6	0,6	0,8
	торба үткәргеч	0,002	0,002	0,002	0,002
	башка махсус билгеләнештәге җирләр	0,1	0,1	0,1	0,1
4	Махсус сакланылучы территорияләр һәм объектлар җирләре	0,0	0,0	0,0	0,0
5	Урман фонды җирләре	22,9	22,9	23,1	23,1
6	Су фонды җирләре	0,0	0,0	0,0	0,0
7	Запас җирләр	0,0	0,0	0,0	0,0
	Барлык җирләр административ чикләрдә	**184,4**	**184,4**	**184,4**	**184,4**

Капиталь төзелеш объектларын төзүгә, модернизацияләүгә, шулай ук шәхси функциональ билгеләнештәге территорияләрне үстерүгә бәйле чаралар өлешен гамәлгә ашыру җирдән файдалануны оештыруга һәм җир мөнәсәбәтләре белән идарә итүгә нигезләнгән. Бу куелган максатларны гамәлгә ашыру өчен теге яки бу җир ресурсларыннан файдалануның максатка ярашлы булуын бәяләү, җирләрне бер категориядән икенчесенә күчерү процедураларын үткәрү һәм башкалар белән бәйле.

Шундый җирләрне бер категориядән икенчесенә күчерүгә бәйле рәвештә барлыкка килә торган мөнәсәбәтләрне хокукый җайга салу Россия Федерациясе Җир кодексы, «Җирләрне яисә җир кишәрлекләрен бер катгориядән икенчесенә күчерү турында» 172-ФЗ Федераль законы, башка федераль законнар һәм алар белән Россия Федерациясенең норматив-хокукый актлары, Россия Федерациясе субъектларының законнары һәм башка хокукый актлары белән гамәлгә ашырыла.

Арча районын территориаль планлаштыру схемасын эшләү кысаларында тәкъдим ителә торган чараларны җир законнары позициясеннән гамәлгә ашыру төрле категориядәге җирләрнең, аерым алганда, торак пунктларның, сәнәгать һәм башка махсус әһәмияттәге җирләрнең (транспорт, сәнәгать җирләре, башка махсус билгеләнештәге җирләр), авыл хуҗалыгы билгеләнешендәге җирләрнең һәм авыл хуҗалыгы җирләренең чикләре үзгәрүгә китерәчәк.

3.11.2. Арча муниципаль районы җирләре чикләрен үзгәртү

Шундый җирләрне бер категориядән икенчесенә күчерүгә бәйле рәвештә барлыкка килә торган мөнәсәбәтләрне хокукый җайга салу Россия Федерациясе Җир кодексы, «Җирләрне яисә җир кишәрлекләрен бер катгориядән икенчесенә күчерү турында» 172-ФЗ Федераль законы, башка федераль законнар һәм алар белән Россия Федерациясенең норматив-хокукый актлары, Россия Федерациясе субъектларының законнары һәм башка хокукый актлары белән гамәлгә ашырыла.

Арча районын территориаль планлаштыру схемасын эшләү кысаларында тәкъдим ителә торган чараларны җир законнары позициясеннән гамәлгә ашыру төрле категориядәге җирләрнең, аерым алганда, торак пунктларның, сәнәгать һәм башка махсус әһәмияттәге җирләрнең (транспорт, сәнәгать җирләре, башка махсус билгеләнештәге җирләр), авыл хуҗалыгы билгеләнешендәге җирләрнең һәм авыл хуҗалыгы җирләренең чикләре үзгәрүгә китерәчәк.

Капиталь төзелеш объектларын төзүгә, модернизацияләүгә, шулай ук шәхси функциональ билгеләнештәге территорияләрне үстерүгә бәйле чаралар өлешен гамәлгә ашыру җирдән файдалануны оештыруга һәм җир мөнәсәбәтләре белән идарә итүгә нигезләнгән. Бу куелган максатларны гамәлгә ашыру өчен теге яки бу җир ресурсларыннан файдалануның максатка ярашлы булуын бәяләү, җирләрне бер категориядән икенчесенә күчерү процедураларын үткәрү һәм башкалар белән бәйле.

Торак пунктлар җирләрендә 2035 елга кадәрге чорда үзгәрешләр якынча 589,92 га территориядә үткәреләчәк. Әлеге пунктларның җирләрен арттыру нигездә авыл хуҗалыгы билгеләнешендәге җирләр исәбенә 589,92 га мәйданда башкарылачак.

Россия Федерациясе Шәһәр төзелеше кодексының 19 статьясына 2021 елның 6 декабрендәге 408 номерлы Федераль законның 3 статьясындагы 2 өлеше нигезендә үзгәрешләр кертелде, мондый чикләрнең текст һәм график тасвирламасы белән тиешле муниципаль районны территориаль планлаштыру схемасын раслау юлы белән җирлекләр составында урнашкан торак пунктларның чикләрен билгеләүне беркетүче үзгәрешләр кертелде.

Татарстан Республикасы Арча муниципаль районы Наласа авыл җирлеге Советының «Татарстан Республикасы Арча муниципаль районы Наласа авыл җирлегенең генераль планын әзерләү зарурлыгы турында» 10.02.2022 № 40 Татарстан Республикасы Арча муниципаль районы Яңа Кишет авыл җирлеге Советының «Татарстан Республикасы Арча муниципаль районы Яңа Кишет авыл җирлегенең генераль планын әзерләү зарурлыгы турында»10.02.2022 № 43 карарына ярашлы, Татарстан Республикасы Арча муниципаль районы Урта атын авыл җирлеге Советының 10.02.2022 № 54 «Татарстан Республикасы Арча муниципаль районы Урта атын авыл җирлеге генераль планын әзерләү кирәк булмау турында«, Татарстан Республикасы Арча муниципаль районы Ташкич авыл җирлеге Советының 10.02.2022 № 1»Татарстан Республикасы Арча

муниципаль районы Ташкич авыл җирлеге генераль планын әзерләү кирәк булмау турында", Татарстан Республикасы Арча муниципаль районы Утар-атын авыл җирлеге Советының 10.02.2022 № 47 «Татарстан Республикасы Арча муниципаль районы Утар-атын авыл җирлеге генераль планын әзерләү кирәк булмау турында", Татарстан Республикасы Арча муниципаль районы Качелин авыл җирлеге Советының 10.02.2022 № 43 «Татарстан Республикасы Арча муниципаль районы Качелин авыл җирлеге генераль планын әзерләү кирәк булмау турында», Татарстан Республикасы Арча муниципаль районы Яңа Кырлай авыл җирлеге Советының 24.03.2022 № 43 «Татарстан Республикасы Арча муниципаль районы Яңа Кырлай авыл җирлеге генераль планын әзерләү кирәк булмау турында», Татарстан Республикасы Арча муниципаль районы Яңа Кенәр авыл җирлеге Советының 29.03.2022 № 63 «Татарстан Республикасы Арча муниципаль районы Яңа Кенәр авыл җирлеге генераль планын әзерләү кирәк булмау турында», Татарстан Республикасы Арча муниципаль районы Апаз авыл җирлеге Советының 28.03.2022 № 67 "Татарстан Республикасы Арча муниципаль районы Апаз авыл җирлеге генераль планын әзерләү кирәк булмау турында" һәм Татарстан Республикасы Арча муниципаль районы Башкарма комитетының 15.02.2022 № 116 «Татарстан Республикасы Арча муниципаль районы территориаль планлаштыру схемасына үзгәрешләр кертү проектын әзерләү турында", Арча муниципаль районы Советының 2012 елның «14» декабрендәге 178 номерлы карары белән расланган (16.10.2020 ел, №15 үзгәрешләр кертелгән), авыл җирлекләре территориясендә урнашкан торак пунктлар чикләре турында мәгълүмат белән тулыландыру өлешендә, аларга карата генераль планнар әзерләү кирәк булмау турында карарлар кабул ителгән», «Арча муниципаль районы Башкарма комитетының 2012 елның 14 декабрендәге 178 номерлы карары белән расланган Татарстан Республикасы Арча муниципаль районы территориаль планлаштыру схемасына үзгәрешләр кертү проектын әзерләү турында «2022 елның 15 февралендәге 116 номерлы Арча муниципаль районы башкарма комитеты карарына үзгәрешләр кертү хакында «30.03.2022 №238 карары белән авыл җирлекләре территориясендә урнашкан торак пунктлар чикләре турында мәгълүмат белән тулыландыру өлешендә, аларга карата генераль планнар әзерләү кирәк түгеллеге турында карарлар кабул ителде», Татарстан Республикасы Арча муниципаль районының территориаль планлаштыру схемасына үзгәрешләр кертеп, торак пунктларның чикләрен билгеләү каралган:

- Апаз авыл җирлеге чикләрендә урнашкан Апаз авылы, Каратай авылы, Кызыл Игенче авылы, Мирҗәм авылы, Пөшәңгәр авылы, Хәсәншәех авылы,;
- Яңа Кенәр авыл җирлеге чикләрендә урнашкан Яңа Кенәр авылы, Байкал авылы, Югары Оры авылы, Кызыл Яр авылы, Кече Әтнә авылы, Түбән Оры авылы, Яңа Сәрдә авылы, Яңа Ашыт авылы, Сөрде авылы, Шура авылы, Шурабаш авылы;
- Яңа Кырлай авыл җирлеге чикләрендә урнашкан Яңа Кырлай авылы, Югары Бирәзә авылы, Иске Йорт, Күкчә Бирәзә авылы, Яңа Иябаш ав., Пионер ав., Өчиле, Чиканас авылы;

- Кәче авыл җирлеге чикләрендә урнашкан Кәче авылы, Абҗабар авылы, Чулпан авылы, Якты-Көн авылы;
- Наласа авыл җирлеге чикләрендә урнашкан Наласа авылы;
- Яңа Кишет авыл җирлеге чикләрендә урнашкан Яңа Кишет авылы, Кшкар авылы, Симетбаш авылы;
- Урта Аты авылы җирлегендә урнашкан Түбән Аты авылы, Урта Сәрдә авылы;
- Ташкичү авыл җирлеге чикләрендә урнашкан Ашытбаш авылы, Ак Чишмә авылы, Кысна авылы, Иске Кенәр авылы;
- Утар Аты авыл җирлеге чикләрендә урнашкан Кушлавыч авылы.

Гамәлдәге вәзгыять БДКМРнда булган җир кишәрлекләре чикләре турындагы белешмәләр өлешендә үзгәрешләр кертелгән вакытка Татарстан Республикасы Арча муниципаль районының Кәче авылы җирлегенең Кишметьево авылы чикләрен билгеләү эшләрен тулысынча үтәргә мөмкинлек бирми.

Таблицада районда тиешле җирләр категориясе мәйданнарының үзгәрүенә китерәчәк торак пунктлар мәйданының якынча үзгәрүе күрсәтелде.

3.11.2 таблица

Авыл җирлекләре киселешендә торак пунктлар мәйданын үзгәртү

Территория исеме	**гамәлдә булган мәйдан, га**	**проект мәйданы, га**	**аерма, га**
Арча ГП	**2329,84**	**2872,01**	**542,18**
АРЧА шәһәре	1726,32	2504,01	777,69
Зур Бирәзә авылы	54,74	54,74	0,00
Васильева Божа авылы	63,94	72,45	8,51
Күпербаш авылы	89,58	89,58	0,00
Айван авылы	249,33	0,00	-249,33
Төбәк-Чокырча авылы	145,93	151,23	5,30
Авыл җирлекләре			
Апаз	**396,98**	**396,98**	**0,00**
Апаз авылы	95,17	95,17	0,00
Каратай авылы	50,05	50,05	0,00
Кызыл-Игенче авылы	12,93	12,93	0,00
Мирҗәм авылы	42,80	42,80	0,00
Пөшәңгәр авылы	85,53	85,53	0,00
Хәсәншәех авылы	110,50	110,50	0,00
Венета	**112,07**	**112,07**	**0,00**
Венета авылы	34,62	34,62	0,00
Ермоловка авылы	21,85	21,85	0,00

Красная Горка авылы	13,29	13,29	0,00
Михайловка поселогы	19,32	19,32	0,00
Платоновка авылы	22,99	22,99	0,00

Территория исеме	**гамәлдә булган мәйдан, га**	**проект мәйданы, га**	**Аерма, га**
Казанбаш	**287,66**	**301,85**	**14,19**
Казанбаш авылы	132,30	141,99	9,69
Алга-Көек авылы	31,51	33,62	2,11
Көтек авылы	29,82	29,82	0,00
Кече Төрнәле авылы	20,82	20,82	0,00
Иске Төрнәле авылы	38,92	41,31	2,38
Тыланҡыр авылы	25,09	25,09	0,00
Четыре Двора поселогы	9,21	9,21	0,00
Кәче	**229,62**	**228,53**	**-1,09**
Кәче авылы	146,53	146,53	0,00
Абҙабар авылы	0,79	0,79	0,00
Кишмәт авылы	1,33	1,33	0,00
Чулпан авылы	60,71	59,62	-1,09
Якты-Көн авылы	20,26	20,26	0,00
Күпербаш	**194,12**	**208,98**	**14,86**
Югары Мәтәскә авылы	34,47	34,47	0,00
Казиле авылы	39,62	39,62	0,00
Мөндеш авылы	65,31	65,31	0,00
Түбән Мәтәскә авылы	54,73	69,59	14,86
Наласа	**158,48**	**148,04**	**-10,44**
Наласа авылы	119,41	108,97	-10,44
Урта Бирәзә авылы	39,07	39,07	0,00
Яңа Кенәр	**958,41**	**949,58**	**-8,83**
Яңа Кенәр авылы	374,71	374,71	0,00
Яңа Ашыт авылы	34,20	34,08	-0,12
Байкал авылы	86,18	86,01	-0,17
Сөрде авылы	82,94	79,57	-3,37
Югары Оры авылы	60,95	60,95	0,00
Кызыл Яр авылы	67,30	64,79	-2,51
Түбән Оры авылы	76,66	76,66	0,00

Кече Әтнә авылы	8,58	8,58	0,00
Яңа Сәрдә авылы	38,80	37,48	-1,32
Шура авылы	59,27	57,96	-1,31
Шурабаш авылы	68,82	68,79	-0,03
Яңа Кишет	**319,62**	**307,33**	**-12,29**
Яңа Кишет авылы	115,60	110,35	-5,25
Кышкар авылы	94,50	87,47	-7,03
Симетбаш авылы	37,52	37,51	-0,01
Иске Кишет авылы	72,00	72,00	0,00
Яңа Кырлай	**515,32**	**503,50**	**-11,82**
Яңа Кырлай авылы	122,96	122,96	0,00
Югары Бирәзә авылы	55,29	55,29	0,00
Иске-Йорт авылы	38,01	34,35	-3,66

Территория исеме	**гамәлдә булган мәйдан, га**	**проект мәйданы, га**	**Аерма, га**
Күкчә-Бирәзә авылы	52,77	52,77	0,00
Яңа Иябаш авылы	89,92	86,89	-3,03
Пионер авылы	17,85	15,17	-2,68
Өчиле авылы	72,53	70,08	-2,45
Чиканас авылы	65,99	65,99	0,00
Носы	**163,64**	**172,13**	**8,50**
Носы авылы	70,52	76,05	5,53
Ишнарат авылы	30,49	30,49	0,00
Сәрдәбаш авылы	62,63	65,59	2,97
Сеҗе	**279,59**	**286,08**	**6,49**
Сеҗе авылы	55,59	59,53	3,94
Мөрәле авылы	81,29	83,84	2,55
Яңа Ключище авылы	15,79	15,79	0,00
Яңа Чүриле авылы	77,35	77,35	0,00
Починок-Поник поселогы	17,64	17,64	0,00
Ташкич авылы	31,93	31,93	0,00
Сикертән	**215,72**	**221,77**	**6,06**
Сикертән авылы	81,20	81,20	0,00
Гөберчәк авылы	56,46	59,75	3,29
Казаклар авылы	20,36	23,13	2,77

Чөмә-Елга авылы	57,69	57,69	0,00
Курса-Почмак	**224,88**	**237,44**	**12,56**
Курса-Почмак авылы	72,79	81,24	8,45
Югары Масра авылы	32,03	32,03	0,00
Курса тимер юл разъезды	39,92	39,92	0,00
Иске Масра авылы	58,09	62,20	4,11
Иске Муй авылы	22,05	22,05	0,00
Урта Аты	**288,31**	**271,92**	**-16,39**
Түбән Аты авылы	74,95	71,23	-3,72
Әрнәш авылы	18,44	18,44	0,00
Кылачы авылы	47,72	47,72	0,00
Урта Аты авылы	66,54	66,54	0,00
Урта Сәрдә авылы	80,66	67,99	-12,67
Урта Курса	**231,01**	**241,25**	**10,23**
Урта Курса авылы	58,07	58,07	0,00
Алан авылы	27,29	29,36	2,07
Югары Курса авылы	56,91	56,91	0,00
Сарай-Чокырча тимер юл разъезды	1,10	1,10	0,00
Корайван авылы	13,78	13,78	0,00
Түбән Курса авылы	39,19	47,35	8,16
Сарай-Чокырча авылы	34,68	34,68	0,00
Урта Пошалым	**250,69**	**268,27**	**17,58**
Урта Пошалым авылы	56,22	58,42	2,20

Территория исеме	**гамәлдә булган мәйдан, га**	**проект мәйданы, га**	**Аерма, га**
Югары Пошалым авылы	88,83	96,23	7,40
Күлтәс авылы	50,57	53,74	3,17
Түбән Пошалым	55,07	59,89	4,81
Иске Кырлай	**197,66**	**205,67**	**8,01**
Иске Кырлай авылы	73,17	81,18	8,01
Югары Әзәк авылы	47,20	47,20	0,00
Иске Иябаш авылы	52,03	52,03	0,00
Өтнә авылы	25,27	25,27	0,00
Иске Чүриле	**254,08**	**268,43**	**14,34**

Иске Чүриле авылы	129,40	143,74	14,34
Ашабаш авылы	29,80	29,80	0,00
Чүриле тимер юл разъезды	0,18	0,18	0,00
Татар Кадрәге авылы	19,50	19,50	0,00
Штерә авылы	75,22	75,22	0,00
Ташкичү	**585,24**	**564,54**	**-20,70**
Ташкичү авылы	59,71	59,71	0,00
Акчишмә авылы	41,32	40,82	-0,5
Ашытбаш авылы	148,60	128,82	-19,78
Кысна авылы	43,65	43,65	0,00
Мәмсә авылы	71,72	71,72	0,00
Наратлык авылы	9,15	9,15	0,00
Хәтнә авылы	41,01	41,01	0,00
Печмәнтау авылы	29,14	29,14	0,00
Иске Ашыт авылы	104,69	104,69	0,00
Иске Кенәр авылы	36,25	35,83	-0,42
Үрнәк	**201,75**	**203,31**	**1,56**
Үрнәк поселогы	127,09	128,64	1,56
Апайкина Гарь авылы	32,66	32,66	0,00
Бимәр авылы	17,62	17,62	0,00
Гарталовка поселогы	5,85	5,85	0,00
Казанка авылы	18,53	18,53	0,00
Утар Аты	**320,58**	**320,58**	**0,00**
Утар Аты авылы	76,43	76,43	0,00
Югары Аты авылы	60,27	60,27	0,00
Субаш Аты авылы	54,44	54,44	0,00
Орнашбаш авылы	58,87	58,87	0,00
Кушлавыч авылы	49,75	49,75	0,00
Иске Җөлби авылы	20,82	20,82	0,00
Шушмабаш	**310,29**	**319,50**	**9,21**
Шушмабаш авылы	192,73	201,94	9,22
Илдус авылы	19,06	19,06	0,00
Үгез-Елга авылы	26,71	26,71	0,00
Шекә авылы	71,79	71,79	0,00
Территория исеме	**гамәлдә булган мәйдан, га**	**проект мәйданы, га**	**Аерма, га**

Яңасала	**122,63**	**128,34**	**5,71**
Яңасала авылы	81,48	81,48	0,00
Каенсар авылы	41,14	46,86	5,71
Барлыгы	**9148,19**	**9738,1**	**589,92**
Шул исәптән авыл халкы	**6818,35**	**6866,09**	**47,74**

Искәрмә: әлеге мәйдан картографик материал буенча саналган, шуңа күрә статистик мәгълүматлардан аерылып торырга мөмкин һәм алар ориентлашкан булалар.

2015 елга кадәр Арча шәһәренең генераль планы нигезендә Иске Айван авылы Арча шәһәре составына керәчәк.

Шулай ук урман хуҗалыгы күрсәткечләре буенча урман фонды җирләре составында булган Наратлык, Үрнәк, Казанка, Четыре Двора, Курса тимер юл разъезды җирләрен күчерү күздә тотыла, чөнки урман фонды җирләре чикләрендә элек төзелгән поселоклар чикләрендә урманнарны үзләштерү максатларында Урман кодексының 11 ст. искәрмә буенча, “Җирләрне яки җир кишәрлекләрен бер категориядән икенчесенә күчерү турында” 2004 елның 21 декабрендәге 172-ФЗ номерлы Федераль законда (2006 елның 04 декабрендәге N 201-ФЗ номерлы Федераль канунда) билгеләнгән тәртиптә торак пунктлар җирләренә күчерелергә тиеш. Хәзерге вакытта статистикада әлеге торак пунктларның мәйданы торак пунктлар җирләре категориясендә исәпкә алынган, ләкин күчерү турындагы карарлар юк.

Шунысын да билгеләп үтәргә кирәк, хәзерге вакытта Мөрәле, Курса-Почмак, Алан, Сөрде, Кызыл Яр, Апайкина Гарь, Кече Әтнә, Шекә торак пунктларында урман фонды җирләренең төзелгән участоклары бар. Шуңа күрә әлеге кишәрлекләрне авыл хуҗалыгы билгеләнешендәге һәм шул ук урманчылык территориясендә яисә якындагы урманчылыклар территориясендә урнашкан шундый ук мәйдандагы кишәрлекләргә компенсацияләү шарты белән торак пунктлар җирләре категориясенә күчерү тәкъдим ителә. Әлеге вәзгыять урман фонды җирләренең төгәл чикләре булмау һәм әлеге җирләрне кадастр исәбенә куймау аркасында килеп чыга (3.11.3 таблица).

3.11.3 таблица

Урман фонды җирләрендә урнашкан торак пунктлар

Торак пункт исеме	**Урманчылык**	**Урманнарның максатчан билгеләнеше**	**Мәйдан, га**
Мөрәле	Саба	эксплуатация урманнары	0,845
Курса-Почмак	Саба	эксплуатация урманнары	0,249
Алан	Саба	эксплуатация урманнары	0,434
Сөрде	Арча	эксплуатация урманнары	0,332
Кызыл Яр	Арча	эксплуатация урманнары	0,123
Апайкина Гарь	Арча	фәнни яисә тарихи әһәмияткә ия урманнар	0,004

Кече Әтнә	Арча	Россия Федерациясе субъектлары милкендәге урманнарның файдаланудагы тимер юллар, федераль автомобиль юлларының саклагыч полосалары	0,093
Шекә	Арча	даими зоналарда урнашкан урманнар	0,152
Барлыгы:			**2,231**

Торак пунктларны үстерүгә һәм киңәйтүгә бәйле архитектура-планлаштыру чишелешләрен эшләү һәм аларны карталарда (схемаларда) күрсәтү шәһәр һәм авыл җирлекләренең генераль планнарын эшләү, килештерү һәм раслау барышында гамәлгә ашырыла.

2020 елга һәм 2035 елга кадәрге чорда сәнәгать, энергетика, транспорт, элемтә, радиотапшырулар, телевидение, мәгълүмат җирләрендә, космик эшчәнлекне тәэмин итү өчен җирләрдә, оборона җирләрендә, иминлектә һәм башка махсус билгеләнештәге җирләрдә, транспорт җирләрендә, сәнәгать җирләрендә һәм башка махсус билгеләнештәге җирләрдә үзгәрешләр күздә тотыла. Транспорт-коммуникация инфраструктурасын үстерү өлкәсендә чараларны гамәлгә ашыру авыл хуҗалыгы билгеләнешендәге җирләрнең, урман фонды җирләренең чикләрен үзгәртүгә һәм, нәтиҗә буларак, транспорт җирләренең мәйданнарын арттыруга китерәчәк. Автомобиль транспортының тәкъдим ителә торган җирләре мәйданнары республиканың муниципаль районы киселешендә автомобиль юллары төзегәндә 3.11.4 таблицада бирелде.

3.11.4 таблица.

Автомобиль юлларын, юлларын төзү чараларын гамәлгә ашыру барышында автомобиль транспорты җирләренең мәйданы, га

Юл исеме	Барлыгы	Автомобиль транспорты җирләре					
		Беренче чират (2020 елга кадәр)			Хисап срогы (2021-2035 еллар)		
		Барлыгы	Шул исәптән күчерү:		Барлыгы	Шул исәптән күчерү:	
			Авыл хуҗалыгы билгеләнешендәге җирләрдән	Урман фонды җирләреннән		Авыл хуҗалыгы билгеләнешендәге җирләрдән	Урман фонды җирләреннән
Җирле әһәмияттәге юллар							
Урта Аты - Әрнәш	**3,75**	***3,75***	3,75				
Олы Мәңгәр-Иске Кишет	**1,86**				***1,86***	1,86	
Иске Масра - Югары Масра	**2,26**	***2,26***	2,26				
Югары Масра - Гөберчәк	**3,43**				***3,43***	3,43	
Пшенгер - Кзыл-Игенче	**4,49**	***4,49***	4,49				
Чүриле тимер юл разъездына килү юлы	**1,21**	***1,21***	1,21				
Пионер-Югары Пошалым	**4,22**				***4,22***	4,22	
Пионер-Яңа Кырлай	**3,71**	***3,71***	3,71				
Тәкъдим ителә торган каты көнкүреш калдыклары полигонына килү юлы	**1,03**	***1,03***	1,03				
Казанбаш-Югары Масра-Казиле	**1,39**				***1,39***	1,39	
Түбән Мәтәскә авылы янындагы торак мәйданчыгына килү юлы	**0,29**	***0,29***	0,29				
Түбән Аты авылы янындагы торак мәйданчыгына килү юлы	**0,30**	***0,30***	0,30				
Наласа авылы янындагы торак мәйданчыгына килү юлы	**0,15**	***0,15***	0,15				

Сөрде авылы янындагы тирес саклагычка килү юлы	**0,18**	***0,18***	0,18				
Апаз авылы янындагы тирес саклагычка килү	**0,45**	***0,45***	0,45				
Ашытбаш авылы тирес саклагычына килү юлы	**0,49**	***0,49***	0,49				

Юл исеме	**Барлыгы**	**Автомобиль транспорты җирләре**					
		Беренче чират (2020 елга кадәр)			**Хисап срогы (2021-2035 еллар)**		
		Барлыгы	**Шул исәптән күчерү:**		**Барлыгы**	**Шул исәптән күчерү:**	
			Авыл хуҗалыгы билгеләнешендәге җирләрдән	**Урман фонды җирләреннән**		**Авыл хуҗалыгы билгеләнешендәге җирләрдән**	**Урман фонды җирләреннән**
Сикертән авылы янындагы тирес саклагычка килү юлы	**0,64**	***0,64***	0,64				
Кәче авылы янындагы тирес саклагычка килү юлы	**0,52**	***0,52***	0,52				
Югары Бирәзә авылы янындагы тирес саклагычка килү юлы	**0,90**				***0,90***	0,90	
Түбән Аты авылы янындагы тирес саклагычка килү	**0,42**				***0,42***	0,42	
Иске Иябаш авылы янындагы тирес саклагычка якынлашу	**0,73**				***0,73***	0,73	
Шекә авылы янындагы балалар сәламәтләндерү лагерена килү юлы	**0,60**				***0,60***	0,60	
Яңа Ашыт авылында балалар сәламәтләндерү лагерена килү юлы	**1,01**				***1,01***	1,01	
Үрнәк авылы янындагы балалар сәламәтләндерү лагерена килү юлы	**0,41**	***0,41***	0,41				
Барлык җирле әһәмияттәге юл	**34,43**	***19,87***	**19,87**	**0,00**	***14,56***	**14,56**	**0,00**

региональ әһәмияттәге юллар							
"Казан-Малмыж" тизйөрешле автомобиль юлы дублеры	**129,28**				***129,28***	118,83	10,45
Арча шәһәрен көньяктан урап узу	**13,84**				***13,84***	13,71	0,13
Казанбаш-Югары Масра	**8,87**				***8,87***	8,82	0,06
Арча шәһәренең төньягында	**13,15**				***13,15***	13,15	
Региональ әһәмияттәге юллар барлыгы	**165,14**	***0,00***	**0,00**	**0,00**	***165,14***	**154,50**	**10,64**
Район буенча барлыгы	**199,57**	**19,87**	**19,87**	**0,00**	**179,70**	**169,06**	**10,64**

Гомумән алганда, автомобиль транспорты җирләрен арттыруда 2020 елга авыл хуҗалыгы билгеләнешендәге җирләрнең 19,87 гектары файдаланыла; 2035 елга авыл хуҗалыгы җирләреннән - 169,06 га, урман фондыннан - 10,64 га планлаштырыла.

Сәнәгать территорияләрен үстерү һәм проектлар өлкәсендәге чараларны гамәлгә ашыру авыл хуҗалыгы билгеләнешендәге җирләрнең чикләрен 72,54 гектар җир белән алмаштыруга китерәчәк.

Каты көнкүреш калдыкларының полигоннарын урнаштыру исәбенә территорияне санитар чистарту чараларын үткәрү һәм башкалар әлеге объектларны сәнәгать җирләренә һәм башка махсус билгеләнгән җирләргә урнаштыру өчен җир кишәрлекләрен күчерү белән бергә барачак. Әлеге процедураны уздыру өчен 2035 елга кадәр 26 га авыл хуҗалыгы җирләрен эшкә җигәргә кирәк (Арча шәһәре - 15,3 га, Яңа Кенәр авылы - 7,1 га, Кече Төрнәле авылы - 3,6 га). Полигоннарны торак пункттан читтә якындагы территорияләрдә урнаштырырга тәкъдим ителә.

Халыкка ритуаль хезмәт күрсәтү чараларын үткәрү өчен авыл хуҗалыгы билгеләнешендәге җирләрнең 2020 елга кадәр 2,711 га җирләрен эшкә җигәргә кирәк.

Арча муниципаль районының территориаль планлаштыру схемасында урман фонды җирләрен киметү генә түгел, әлеге категориядәге җирләрнең мәйданнарын урман хуҗалыгы өлкәсендә чаралар уздыру хисабына арттыру да тәкъдим ителә («Урман комплексы чаралары» бүлеген карагыз). Аерым алганда, «Урман сәнәгать комплексын үстерү» бүлегендә үткәрелгән урман-парк зоналарының күләмнәрен исәпләү буенча урман-парк зонасын формалаштыру өчен өстәмә рәвештә 188,81 га җир кирәк булачак, бу 2035елга кадәр районның җир фонды чикләрендә тулысынча исәпкә алынырга тәкъдим ителә. Шулай итеп, беренче чиратта (2020 елга кадәр) урман фонды җирләренең мәйданын авыл хуҗалыгы билгеләнешендәге җирләр исәбеннән 185,49 гектарга арттырырга, хисап срогына - 3,32 гектарга арттырырга тәкъдим ителә.

Авыл хуҗалыгы билгеләнешендәге җирләрне, урман фонды җирләрен башка җирләргә күчерү белән бәйле чаралар «Авыл хуҗалыгы билгеләнешендәге җирләрнең чикләрен үзгәртү» 3.9.1 схемасында һәм «Урман фонды җирләре чикләрен үзгәртү» 3.9.2 схемасында чагылдырылды. Торак пунктларны үстерүгә һәм киңәйтүгә бәйле архитектура-планлаштыру чишелешләрен эшләү, аларны карталарда (схемаларда) күзаллау шәһәр һәм авыл җирлекләренең генераль планнарын эшләү, раслау барышында гамәлгә ашырыла.

3.11.2.1. Авыл хуҗалыгы билгеләнешендәге җирләрнең мәйданын үзгәртү

Җир яисә җир кишәрлекләрен мондый җирләр составында бер категориядән икенчесенә күчерүгә бәйле рәвештә барлыкка килә торган мөнәсәбәтләрне хокукый җайга салу Россия Федерациясе Җир кодексы, «Җирләрне яисә җир кишәрлекләрен бер категориядән икенчесенә күчерү турында» 172 номерлы Федераль закон, башка федераль законнар һәм алар нигезендә кабул ителә торган Россия Федерациясе

норматив хокукый актлары, Россия Федерациясе субъектлары законнары һәм башка хокук актлары белән гамәлгә ашырыла.

172-ФЗ номерлы Федераль законның 2 бүлеге нигезендә, мондый җирләр составында авыл хуҗалыгы җирләрен яисә җир кишәрлекләрен авыл хуҗалыгы билгеләнешендәге җирләрдән башка категориягә күчерү мөмкин булмаган очракларда рөхсәт ителә. Мондый очракларга түбәндәгеләргә бәйле чаралар керә:

- җирләрне консервацияләү;
- махсус сакланылучы табигать территорияләрен булдыру;
- торак пунктларның чикләрен билгеләү яисә үзгәртү;
- кадастр бәясе муниципаль район буенча кадастр бәясенең уртача дәрәҗәсеннән артмаган җирләрдә сәнәгать объектларын урнаштыру, юллар, элемтә линияләре төзү, файдалы казылмалар чыгару һ.б. белән.

Арча муниципаль районын территориаль планлаштыру схемасын эшләү кысаларында төрле категориядәге җирләрнең чикләрен, шул исәптән авыл хуҗалыгы билгеләнешендәге җирләрнең һәм авыл хуҗалыгы җирләренең чикләрен аларның составындагы чикләрне үзгәртүгә китерә торган чаралар тәкъдим ителә.

Чараны территориаль планлаштыру схемасы тәкъдим ителә торган чаралар тотрыклы социаль-икътисадый үсешне, икътисадый үсешне тәэмин итүгә, район халкының конкурентлык сәләтен һәм тормыш сыйфатын күтәрүгә юнәлдерелде, бу, аерым алганда, мәгълүмати һәм транспорт коммуникацияләрен үстерүне таләп итәчәк. Алга таба транспот -коммуникация инфраструктурасын камилләштерү өчен Арча муниципаль районының уңайлы транспорт географик урынын табуы нигез булып тора.

Хәзерге вакытта транспорт һәм агросәнәгать комплексы өлкәсендә илкүләм проектларны гамәлгә ашыру региональ әһәмияттәге юлларны үстерү өлкәсендә мөһим бурыч булып тора. Бу авыл торак пунктларын, шулай ук агросәнәгать комплексы объектларын транспорт элемтәләре белән тәэмин итәргә мөмкинлек бирәчәк. Автомобиль юлларын төзү чараларын гамәлгә ашыру өчен кирәкле авыл хуҗалыгы билгеләнешендәге җирләрнең гомуми мәйданы, беренчел исәпләүләр буенча, 19,87 га тәшкил итәчәк.

2020 елга торак пунктларны киңәйтү чараларын гамәлгә ашыру өчен авыл хуҗалыгы билгеләнешендәге җирләрнең 1130,1 гектарын үзләштерү кирәк булачак. Шулай ук урман-парк зоналары арта, каты көнкүреш калдыклары полигоннары, зиратлар һәм сәнәгать мәйданнары киңәя.

Арча муниципаль районының территориаль планлаштыру схемасы чараларын гамәлгә ашыру нәтиҗәсендә 2035 елга авыл хуҗалыгы билгеләнешендәге җирләрнең 1609,09 гектарына үзгәрешләр кагылачак. Авыл хуҗалыгы билгеләнешендәге мәйданнар турында башка категорияләрдәге җирләргә күчерелергә тәкъдим ителә торган мәгълүмат 3.11.5 таблицада бирелде.

3.11.5 таблица.

Арча районының территориаль планлаштыру схемасы чараларын гамәлгә ашыру өчен кирәкле авыл хуҗалыгы билгеләнешендәге җирләрнең мәйданы, га

Башкару срогы	**2020 елга кадәр**	**2021-2035 еллар**	**барлык җирләр 2035 елга**
Торак пунктларны киңәйтү	1130,1	0	1130,1
Автомобиль юлларын төзү	19,87	169,06	188,93
Урман-парк зоналарын арттыру	185,49	3,32	188,81
ККК полигоннарын киңәйтү	26	0	26
Зиратларны киңәйтү	2,71	0	2,71
Сәнәгать мәйданнарын киңәйтү	72,54	0	72,54
Район буенча барлыгы	**1436,71**	**172,38**	**1609,09**

Җирләрне бер категориядән икенчесенә күчерү турында тулырак мәгълүмат «Төрле категориядәге җирләрнең мәйданын үзгәртү» бүлегендә бирелде.

Авыл хуҗалыгы билгеләнешендәге җирләрне башка категорияләргә күчерү белән бәйле чаралар «Авыл хуҗалыгы билгеләнешендәге җирләрнең чикләрен үзгәртү» схемасында чагылдырылды.

3.11.2.2. Урман фонды җирләренең мәйданын үзгәртү

Тотрыклы социаль-икътисади үсешне тәэмин итү, республика һәм район халкының конкурентлык сәләтен һәм тормыш сыйфатын арттыру, аерым алганда, үсешнең инновацион юлы шартларында мәгълүмати һәм транспорт коммуникацияләрен үстерү мөһим.

Бүгенге көндә Татарстан Республикасында заманча транспорт системасы булдырылган һәм тотрыклы функцияләнә. Әмма регионның динамик рәвештә үсә торган икътисады транспорт системасы алдына хезмәт күрсәтү сыйфатын яхшырту, транспорт инфраструктурасының үткәрү сәләтен арттыру, товар әйләнешен тизләтү һәм шуның белән бергә аерым районнар һәм республиканың торак пунктлары арасында транспорт системасын үстерүнең пропорциональ булмавы аркасында чыгымнарны киметү һәм аны пропорциональ рәвештә үстерү буенча өстәмә таләпләр куя.

«Арча муниципаль районының транспорт инфраструктурасы» бүлегендә территориаль планлаштыру схемасында республика һәм районның транспорт системасын булдыру һәм үстерү буенча кайбер чаралар тәкъдим ителә.

Әлеге чаралар гамәлдәге юл челтәрен реконструкцияләү белән дә, яңа төзелеш белән дә бәйле. Юл челтәрен үстерүнең бирелгән юнәлешләрендә Арча муниципаль районының авыл хуҗалыгы җирләре генә түгел, урман җирләре дә («Урман фонды җирләре чикләрен үзгәртү» схемасы) җәлеп ителергә мөмкин.

Автомобиль юллары, хәрәкәтнең исәп-хисап интенсивлыгына һәм аларның хуҗалык һәм административ әһәмиятенә карап, түбәндәге категорияләргә бүленә:

I категория һәм Iа категориясе - дәүләт әһәмиятендәге магистраль автомобиль юллары (шул исәптән халыкара. Аларның киңлеге - 28,5 м.

Iб һәм II категория - гомумдәүләт (Iа категориясенә кертелмәгән), республика, өлкә (край) әһәмиятендәге автомобиль юллары. Җир өслегенең киңлеге - 27,5 һәм 15 м.

III категория - гомумдәүләт, республика, өлкә (край) әһәмиятендәге автомобиль юллары (Iб һәм II категорияләргә кертелмәгән), җирле әһәмияттәге юллар. Аларның полотно киңлеге - 12 м.

IV категория - республика, өлкә (край) һәм җирле әһәмияттәге автомобиль юллары (Iб, II һәм III категорияләргә кертелмәгән). Аларның полотно киңлеге- 10 м.

V категория - җирле әһәмияттәге автомобиль юллары (III һәм IV категорияләргә кертелгәннәрдән тыш). Аларның полотно киңлеге -8 м.

Түбәндәге таблицада муниципаль район буенча автомобиль юллары төзегәндә автомобиль транспорты җирләренең тәкъдим ителә торган мәйданнары тәкъдим ителде.

Автомобиль юллары биләгән гомуми мәйдан, беренче чиратта, 2035 елга кадәр, урман фонды җирләрен 10,64 га тәшкил итәчәк.

3.11.6 таблица

Арча районы урман фонды җирләре буенча узучы автомобиль юллары участокларының мәйданы

Картадагы кишәрлек номеры	"Урманчылык" ДБУ	Участок урманы исеме	Урманның максатчан билгеләнеше	Юл исеме	Юл категориясе	Мәйдан, га	Чара	Башкару этаплары	
								2010-2020 еллар	2021-2035 еллар
1	Арча	Сорнар	эксплуатация урманнары	. "Казан - Малмыж" тизйөрешле автомобиль юлы дублеры	1	2,68	төзелеш	+	
	Арча	Сорнар	эксплуатация урманнары	. "Казан - Малмыж" тизйөрешле автомобиль юлы дублеры	1	1,81	төзелеш	+	
	Арча	Сорнар	эксплуатация урманнары	. "Казан - Малмыж" тизйөрешле автомобиль юлы дублеры	1	1,56	төзелеш	+	
	Арча	Сорнар	эксплуатация урманнары	. "Казан - Малмыж" тизйөрешле автомобиль юлы дублеры	1	1,51	төзелеш	+	
	Саба	Ленин	эксплуатация урманнары	. "Казан - Малмыж" тизйөрешле автомобиль юлы дублеры	1	0,31	төзелеш	+	
2	Саба	Ленин	эксплуатация урманнары	. "Казан - Малмыж" тизйөрешле автомобиль юлы дублеры	1	0,97	төзелеш	+	
	Саба	Ленин	эксплуатация урманнары	. "Казан - Малмыж" тизйөрешле автомобиль юлы дублеры	1	1,62	төзелеш	+	

3	Саба	Ленин	эрозиягә каршы урманнар	Арча шәһәрен көньяктан урап узу	3	0,13	төзелеш	+	
4	Саба	Ленин	эксплуатация урманнары	Казанбаш-Югары Масра	4	0,06	төзелеш	+	
Барлыгы район буенча:						**10,64**			
I чират (2010-2020 еллар)						0,00			

Картадагы кишәрлек номеры	**"Урманчылык" ДБУ**	**Участок урманнары исеме**	**Урманнарны максатчан билгеләнеше**	**Юлларның исеме**	**Юллар категориясе**	**Мәйдан, га**	**Чара**	**Башкару этаплары**	
								2010-2020 еллар	**2021-2035 еллар**
Хисап срогы (2021-2035 еллар)						10,64			

Искәрмә: региональ юллар төзү буенча әлеге чаралар Россия Федерациясе Региональ үсеш министрлыгы тарафыннан Татарстан Республикасын территориаль планлаштыру схемасында килештерелде.

Әгәр дә урманнардан файдалануны аларның максатчан билгеләнеше буенча тикшерсәк, күпчелек дәрәҗәдә эксплутация урманнарына - 10,51 га, эрозиягә каршы урманнарга - 0,13 га кагылачак.

Әлеге исәп-хисап күрсәткечләре юнәлешле булып тора һәм юллар төзелеше проектын эшләү һәм раслау процессында үзгәртелергә мөмкин.

Юллар салганда урманнарны кисүдән килгән югалтуларны киметү максатында, үсемлекләр белән капланмаган (киселешләр, гари, участоклар, рединнар, аланнар һәм башкалар) файдаланылмый торган һәм авыл хуҗалыгы җирләренең аз продуктлы, ташландык участокларын торгызу өчен алмашка бүлеп бирелгән урман җирләрен кулланырга тәкъдим итәргә мөмкин. Юллар һәм аның корылмаларын салу өчен алына торган туфракның уңдырышлы катламын урман хуҗалыгы предприятиеләре проектлары өчен файдаланырга кирәк.

Шулай ук юлларны төзү процессында урман фонды мәйданын кыскарту планлаштырылганга күрә, урманнарны саклау өчен файдаланыла торган мәйданнарны компенсацияләүче урман кишәрлекләрен карарга кирәк. Әлеге кишәрлекләрнең мәйданы төшереп калдырыла торган урман кишәрлекләренең мәйданыннан ким булмаска һәм шул ук урманлык территориясендә яисә якындагы урманчылыклар территориясендә урнашырга тиеш.

4. ТЕРРИТОРИЯНЕ КУЛЛАНУНЫҢ АЕРЫМ ШАРТЛАРЫ БУЛГАН ЗОНАЛАР

«Әйләнә-тирә мохитне саклау турында» Федераль закон (2002), Россия Федерациясе Шәһәр төзелеше кодексы (2004), Россия Федерациясе Су кодексы (2006) һәм башка норматив-хокукый актлар белән шәһәр төзелеше эшчәнлегенә махсус экологик таләпләр билгеләнде. Алар нигезендә шәһәр һәм башка җирлекләрне һәм территорияләрне урнаштырганда, проектлаганда, төзегәндә һәм реконструкцияләгәндә, кеше яшәеше һәм табигать экосистемасы эшчәнлеге өчен әйләнә-тирә мохитнең уңай торышын тәэмин итә торган чикләүләр җыелмасы үтәлергә тиеш.

Арча муниципаль районы территориясендә территориядән файдалануның махсус шартлары булган түбәндәге урыннар билгеләнде:

- җитештерү, авыл хуҗалыгы объектлары, инженерлык корылмалары, махсус билгеләнү территорияләре санитар-сак зоналары һәм автомобиль юлларының һәм тимер юлларның санитар бүленеше;
- су саклау зоналары, яр буе һәм өске су объектларының яр буе полосалары сак зоналары;
- эчәргә яраклы су белән тәэмин итү чыганакларын санитар- сак зоналары;
- махсус сакланылучы табигать территорияләре;
- файдалы казылмалар ятмалары;
- табигый чикләүләр зоналары;
- сугарыла торган авыл хуҗалыгы җирләре.

4.1. Санитар-сак зоналары

Халыкның иминлеген тәэмин итү максатларында һәм «Халыкның санитар-эпидемиологик иминлеге турында» Федераль закон нигезендә 1999 елның 30 мартындагы 52-ФЗ номерлы объектлар һәм производстволар тирәсендә яшәү тирәлегенә һәм кеше сәламәтлегенә йогынты ясауның тарихи чыганаклары булып торучы производстволар тирәсендә санитар-сак зонасы - аерым куллану режимы булган махсус территория билгеләнә, аның күләме атмосфера һавасына (химик, биологик, физик) пычрану йогынтысын киметүне тәэмин итә, гигиена нормативлары белән билгеләнгән күрсәткечләргә кадәр, ә I класслы предприятиеләр һәм II класслы предприятиеләр өчен - гигиена нормативлары белән билгеләнгән күрсәткечләргә кадәр, шулай ук халык сәламәтлеге өчен хәвеф-хәтәр кабул итү куркынычы дәрәҗәсенә кадәр. Санитар-сак зонасы үзенең функциональ билгеләнеше буенча штат режимында объектны эксплуатацияләгәндә халыкның иминлеге дәрәҗәсен тәэмин итүче саклагыч киртә булып тора.

Санитар-сак зоналарының зурлыгына, предприятиеләрнең санитар-классификациясенә, аларны оештыруга һәм төзекләндерүгә бәйле таләпләр «Санитар-яклау зоналары һәм предприятиеләрнең, корылмаларның һәм башка объектларның санитар классификациясе» СанПиН 2.2.1/2.1.1-03 искәртә.

Арча муниципаль районы территориясендә санитар-сак зоналары җитештерү һәм авыл хуҗалыгы объектларыннан, махсус билгеләнгән территорияләрдә (зиратларда, терлек каберлекләре, полигоннар һәм каты көнкүреш калдыклары чүплекләре), инженер-техник инфраструктура объектларында (биологик чистарту корылмалары), шулай ук автомагистральләрдә һәм торбаүткәргечләрдә урнаштырылды.

4.1.1. Җитештерү һәм авыл хуҗалыгы предприятиеләре

Арча муниципаль районы территориясендә СанПиН 2.2.1/2.1.1.1200-03 нигезендә санитар-сак зоналарының түбәндәге күләмнәре билгеләнгән объектлар урнашкан:

- I класс объектлар өчен (каты көнкүреш калдыклары чүплекләре, үләт базлары) - 1000 м;
- II класс объектлар өчен (каты көнкүреш калдыклары полигоннары) - 500 м;
- III класс объектлар өчен (авыл хуҗалыгы фермалары) - 300 м;
- IV класс объектлар өчен (склад территорияләре) - 100 м;
- V класс объектлар өчен (авыл зиратлары) - 50 м.

4.1.1 нче таблица

Санитар-сак зоналарыннан файдалану регламенты

Зона исеме	**Күрсәтелгән зонадан файдалану режимы**	**Норматив документлар**

Санитар-сак зонасы	Урнаштыру рөхсәт ителми: - аерым торак йортларны, ландшаф-рекреация зоналарын, ял итү зоналарын, курортлар, шифаханәләр һәм ял йортлары территорияләрен, бакчачылык ширкәтләре һәм коттедж төзелеш йортлары территорияләрен, күмәк яисә индивидуаль дача һәм бакча-бакча участокларын, шулай ук яшәү тирәлеге сыйфатын нормалаштыра торган башка территорияләрне дә кертеп, торак төзелешен; - спорт корылмалары, балалар мәйданчыклары, гомуми файдаланудагы дәвалау-профилактика һәм савыктыру учреждениеләре. Санитар-сак зонасында һәм сәнәгатнең башка тармаклары объектлары территориясендә дарулар, дару чаралары һәм (яисә) дару рәвешләре җитештерү буенча проектлар, фармацевтика предприятиеләре өчен чимал һәм ярымпродуктлар складлары; сәнәгатнең эчә торган тармаклары объектлары, азык-төлек продуктларының күпләп складлары, эчә торган суны әзерләү һәм саклау өчен сууткәргеч корылмалар комплекслары урнаштыру рөхсәт ителми, алар продукциянең сыйфатына йогынты ясарга мөмкин. Күрсәтелгән объект хезмәткәрләренә хезмәт күрсәтү өчен сәнәгать объектының санитар-сакзонасы яисә биналар җитештерү, сәнәгать объекты (җитештерү) эшчәнлеген тәэмин итү өчен һәм махсус авария персоналы өчен торак булмаган биналар, вахта ысулы буенча эшләүчеләр өчен биналар (ике атнадан артык түгел), идарә итү биналары, конструкторлык бюролары, административ билгеләү биналары, фәнни-тикшеренү лабораторияләре, поликлиникалар, ябык типтагы спорт-савыктыру корылмалары корылмалары, ба- ни, кер юу, сәүдә һәм җәмәгать туклануы объектлары, мотельләр, гаражлар, җәмәгать һәм индивидуаль транспортны бизү өчен мәйданчыклар һәм корылмалар, янгын чыгару өчен җирле һәм депо-транзит, депо һәм депо коммуникацияләре, электр системалары, электрүткәргечләр, газ-техник торба үткәргечләр, су белән тәэмин итү каналлары;	СанПиН 2.2.1/2.1.1200-03 «Санитар-яклау зоналары һәм предприятиеләрнең санитар классификациясе, коралланулар һәм башка объектлар. Яңа редакция» (СанПиН 2.2.1/2.1.2361-08 « Үзгәреш №1», СанПиН 2.2.1./2.1.2555-09 «2 нче үзгәреш», СанПиН 2.2.1/2.1.1.2739-10 СанПинга 3 нче үзгәрешләр һәм өстәмәләр 2.2.1/2.1.1200-03 «Санитар яклау зоналары һәм предприятиеләрнең санитар класификацияләре, корылмалар һәм башка объектлар. Яңа редакция
Зона исеме	**Күрсәтелгән зонадан файдалану режимы**	**Норматив документлар**
	насос станцияләре, әйләнештәге су белән тәэмин итү корылмалары, автозаправка станцияләре, автомобильләрне техник яктан тикшерү станцияләре.	

Механик һәм биологик чистарту корылмалары өчен тәүлеккә 7 мең м3 җитештерүче ләм мәйданчыклары белән санитар-яклау зонасы 2.2.1/2.1.1200-03 400 м тәшкил итә.

4.1.2. Федераль һәм региональ әһәмияттәге автомобиль юллары

Карала торган территория буенча региональ әһәмияттәге автомобиль юллары участоклары («Арча - Марий Эл республикасы чиге», «Арча - Теләче», «Арча - Олы Әтнә», «Ашытбаш - Шушмабаш - Карадуган», «Олы Әтнә - Ташкичү», «Казан - Малмыж» һәм җирле әһәмияттәге автомобиль юллары һәм башкалар уза. Күрсәтелгән юллардан санитар бүленешләр һәм юл буе полосалары белән билгеләнә. СНиП 2.07.01-89* ка ярашлы рәвештә, I - III

категорияле җир полотносы кашыннан төзелеш алып баруга 100 м, IV категория - 50 м кабул итәргә кирәк. Автомобиль юлларының санитар бүленешен куллану режимы СанПиН 2.2.1.1.1200-03 буенча (69 таблица) билгеләнә. Арча муниципаль районы территориясендә тимер юл транспорты -Горький тимер юлы - «Казан - Кукмара» участогы. Тимер юлларда санитар бүленеш СНиП 2.07.01-89 нигезендә 100 м кабул ителә.

Юл буе полосаларыннан файдалану режимы 2007 елның 08 апрелендәге 257-ФЗ номерлы (22.09.2009 ред.) «Россия Федерациясендә автомобиль юллары һәм юл эшчәнлеге турында һәм Россия Федерациясенең аерым закон актларына үзгәрешләр кертү хакында» Федераль закон белән билгеләнә.

4.1.3 нче таблица

Автомобиль юлларының санитар бүленеше һәм юл буе полосаларын файдалану регламенты

Зона исеме	**Күрсәтелгән зонадан файдалану режимы**	**Рөхсәт ителгән файдалану өчен норматив документлар**
Санитар бүленеш	Урнаштыру рөхсәт ителми: - торак йортлар, аерым торак йортларны, ландшафт-рекреация зоналарын, ял итү зоналарын, чистартулар, шифаханәләр һәм ял йортлары территорияләрен, бакчачылык ширкәтләре һәм коттедж төзелешләре территорияләрен, күмәк яисә индивидуаль дача һәм бакча-бакча участокларын, шулай ук яшәү тирәлеге сыйфатын нормалаштыра торган башка территорияләрне дә кертеп; - спорт корылмалары, балалар мәйданчыклары, гомуми файдаланудагы дәвалау-профилактика һәм савыктыру учреждениеләре; - дарулар, дәвалау чаралары һәм (яисә) дару рәвешләре, фармацевтика предприятиеләре өчен складлар һәм ярымпродуктлар җитештерү объектлары; сәнәгатьнең азык тармаклары объектлары, азык-төлек чималының күпләп складлары һәм азык-төлек продуктлары, эчәргә яраклы су әзерләү һәм саклау өчен суүткәргеч корылмалар комплекслары. Кизү торучы авария хезмәте өчен торак булмаган биналар урнаштырырга рөхсәт ителә	СанПиН «Санитар сак зоналары һәм санитария зоналары» 2.2.1.1.1200-03 классификация предприятиеләр, корылмалар һәм башка объектлар. Яңа ре-дакция» (СанПиН 2. 2.1/2.1.1.2361-08 «Үзгәреш №1», СанПиН 2.2.1./2.1.1.2555-09 "Үзгәреш № 2", СанПиН 2.2.1/2.1.1.2739-10 СанПинга 3 нче үзгәрешләр һәм өстәмәләр 2.2.1/2.1.1.1200-03
Зона исеме	**Күрсәтелгән зонадан файдалану режимы**	**Рөхсәт ителгән файдалану өчен норматив документлар**
	Рәсми персонал, эшләүчеләр өчен бүлмәләр вахта методы, идарә биналары, конструктор бюролары,	"Санитар- сак зоналары һәм

	административ билгеләнештәге, фәнни-тикшеренү лабораторияләр, поликлиникалар, спорт-савыктыру корылмалары ябык типтагы, мунча, кер юу бүлмәләре, сәүдә объектлары һәм иҗтимагый-мәдәни объектлар тукландыру, мотельләр, кунакханәләр, гаражлар, мәйданчыклар һәм корылмалар җәмәгать һәм индивидуаль транспортны саклау өчен, янгын сүндерү деполары, җирле һәм транзит коммуникацияләр, ЛЭП, электр подстанцияләре, нефть- һәм газүткәргечләр, техник су белән тәэмин итү өчен артезиан скважиналары, техник су әзерләү өчен су суыту корылмалары, канализация насос станцияләре, су белән тәэмин итү, АЗС, СТО корылмалары.	санитар классификация (предприятиеләр, корылмалар һәм башка объектлар)

4.1.3. Үләт базлары

Татарстан Республикасы Министрлар Кабинеты каршындагы Ветеринария баш идарәсе мәгълүматлары буенча, шулай ук Арча муниципаль районы ветеринария берләшмәсе материаллары буенча, Арча муниципаль районы территориясендә 134 үләт базы урнашкан (шул исәптән 82 себер түләмәсе һәм 52 биотермик чокыр). СанПин нигезендә 2.2.1/2.1.1.1200-03 үләт базы - хәвеф-хәтәр классы объек, санитар-сак зоналары 1000 м тәшкил итә.

Үләт базының һәм аның санитар-сак зонасының территорияләрен файдалану режимы биологик калдыкларны җыю, утильләштерү һәм юкка чыгару буенча ветеринария-санитария кагыйдәләре (1995 ел), шулай ук СанПиН 2.2.1/2.1.1200-03 белән билгеләнә. Торак пунктлар территориясендә һәм алар тирәсендә урнашкан базлар локальләштерелергә тиеш (саркофаг төзү юлы белән).

4.1.2 нче таблица

Үләт базларының санитар-сак зоналарын файдалану регламенты

Зона исеме	**Күрсәтелгән зонадан файдалану режимы**	**Рөхсәт ителгән файдалануны җайга сала торган норматив документлар**

Үләт базлары	1000 метрлы санитар-яклау зонасында терлек базының (биотермик чокырның) торак, гомум биналарны, терлекчелек фермаларын (комплексларын) урнаштыру тыела. Терлек зиратлары һәм көтүлекләр каберлекләреннән 200 метрдан якынрак урнаштырырга ярамый. Автомобиль, тимер юллар, катего- рияләренә карап, 50-300 метрга якын якын җир базларына якынлашырга тиеш түгел. *Санитар-сак зонасының күләмен кыскарту буенча карар кабул итү өчен, себер түләмәсендәге терлек зираты чикләреннән алып торак төзелеше чикләренә кадәр, Татарстан Республикасы буенча ветеринария һәм фитосанитар күзәтчелек идарәсенә (Җитәкчесе Ф.Ф.Хисаметдинов) границаларны графия материалларына һәм аларның урындагы билгеләнешенә төгәлләштерү өчен; грунт суларын һәм үләт базын пычранудан саклау чараларын үткәрү; һәлак булган терлек буенча соңгы күмү датасын, себер терлек-туарын контрольдә тоту шартларын күрсәтү. Туфракның һәм грунт суларының пычрануын кимендә еллык тикшерү нәтиҗәләре булган күрсәтелгән материаллар	Ветеринария - биологик калдыкларны җыю, утильләштерү һәм юкка чыгару буенча санитар кагыйдәләр (раслаулар). Россия Федерациясенең баш дәүләт ветеринария инспекторы 04.12.1995 ел.) (Федераль хезмәт җитәкчесенең кулланучылар хокукларын яклау өлкәсендә күзәтчелек буенча җаваплылык һәм кеше иминлеге . . Л.П. Гульченко (Роспотребнадзор)
Зона исеме	**Күрсәтелгән зонадан файдалану режимы**	**Җайга сала торган норматив документлар рөхсәт ителгән файдалану**
	Лаборатория тарафыннан үткәрелгән торак төзелеш зонасында терлек зираты базының чигендә һәм аннан читтә себер түләмәсен кузгатучылар тарафыннан кулланучылар хокукларын яклау һәм кеше иминлеге өлкәсендә күзәтчелек буенча федераль хезмәтне карарга һәм карар кабул итәргә кирәк.	

4.1.4. Магистраль торбаүткәргечләр

Арча муниципаль районы территориясе буйлап «Холмогор-Клин» магистраль нефть үткәргече уза, шулай ук район территориясе буйлап «Уренгой-Үзәк Россия» магистраль газүткәргеч уза, алар өчен санитар бүленеш (санитар чик полосасы) төзергә кирәк. Әлеге бүленеш авария очракларында шартлау куркынычы дәрәҗәсен исәпкә ала һәм җирлекләрнең төренә, биналарның төренә, торба үткәргечләрнең диаметрын исәпкә алып, объектлар билгеләнешенә карап дифференциацияләнә. Санитар бүленешнең минималь күләме СанПиН 2.2.1.2.1.1.1200-03 1-6 һәм «Магистраль торбаүткәргечләр» 2.05.06-85 кушымталар нигезендә билгеләнә.

Торба үткәргечләрнең зарарлану мөмкинлеген бетерү өчен (аларны прокладкаларның теләсә нинди рәвешендә) сак зоналары билгеләнә. Сак зонасының күләме магистраль торбаүткәргечләрне саклау кагыйдәләре (раслаулар) тарафыннан билгеләнә. 1992 елның 22 апрелендәге 9 нчы номерлы Дәүләт шәһәр техник күзәтчелеге карары белән 25 м тәшкил итә. Торба үткәргечләрнең сак зоналарына керә торган җир кишәрлекләре, күрсәтелгән кагыйдәләрне мәҗбүри үтәп, авыл хуҗалыгы һәм башка эшләр башкару өчен файдаланыла.

4.1.4 нче таблица

Магистраль торба үткәргечләрнең санитар бүленеше һәм сак зоналарын куллану режимы

Зона исеме	Күрсәтелгән зонадан файдалану режимы	Рөхсәт ителгән файдалануны җайга сала торган норматив документлар
Санитар бүленеш	Шәһәрләрне һәм башка торак пунктларны; коллектив бакчаларны, дача поселокларын; сәнәгать - ленный һәм авыл хуҗалыгы предприятиеләрен; теплица комбинатларын һәм хуҗалыкларын; кош фабрикаларын; файдалы казылмалар эшкәртү карьерларын; автомобильләр саны 20дән артык булган гаражларны һәм автостоянкаларны; халык күпләп җыела торган аерым биналарны; 3 катлы һәм сез - ше торак биналарын урнаштыру тыела; тимер юл станцияләре; аэропортлар; портлар һәм станоклар янында; гидро - электростанцияләр; гидротехник корылмалар IIV класслы диңгез һәм елга транспорты женийлары; чистарту корылмалары һәм сууткәргеч насос станцияләре, магистраль торба үткәргечкә карамаган сууткәргечләр, күперләр гомуми челтәр тимер юллары һәм 20 метрдан артык аралыгы булган I һәм II ка - категорияле автомобиль юллары (агым - ния буенча күперләрдән түбәнрәк нефть - сулар һәм нефть - продукт үткәргечләре салу вакытында); җиңел янучан һәм янучан складлар 1000 м3 артык саклау күләме булган янучан сыеклык - стейлар һәм газлар; автозаправка станцияләре; күп каналлы ра мачталары һәм корылмалары Россия элемтә министрлыгы һәм башка ведомстволарның күп каналлы радиореле элемтә линиясе торба үткәргечләренең, мачталарының һәм корылмаларының технологик элемтә линиясе;	СНиП 2.05.06-85 «Магистраль торбаүткәргечләр»
Зона исеме	**Күрсәтелгән зонадан файдалану режимы**	**Рөхсәтле файдалануны җайга сала торган норматив документлар**
	күзәтү манаралары	

Торбаүткәргеч транспортның сак зоналары	Торба үткәргечләрнең сак зоналарында торба үткәргеч түбәндәгеләр тыела: - теләсә нинди корылмалар һәм төзелмәләр төзергә, - барлык төрдәге агачларны һәм куакларны утыртырга, азык, ашламалар, материаллар, печән һәм салам җыярга, коновязлар урнаштырырга, терлек асрарга, балык промыселы участокларын үстерергә, балык, шулай ук су хайваннары һәм үсемлекләре җитештерергә, су эчү урыннары ясарга, боз ватарга һәм әзерләргә; - юлүткәргечләр трассасы аша юллар һәм кичүләр төзергә, - автотранспорт, трактор һәм механизмнар стоянкалары корырга, - бакчалар һәм яшелчә бакчалары ясарга; - сугару эшләре башкарырга, сугару һәм киптерү системалары булдырырга; - һәртөрле ачык һәм җир асты, тау, төзелеш, монтаж һәм шартлаткыч эшләнмәләр, грунт планлаштыру h.б. эшләр башкарырга; - скважиналар, шурфлар төзү һәм туфрак пробалары алу белән бәйле (туфрак үрнәкләреннән тыш) геологик-төшерү, геологик разведка, эзләү, геодезик һәм башка тикшеренү эшләрен башкарырга.	Магистраль торбаүткәргечләрне саклау кагыйдәләре (22.04.1992 Россия Дәүләт шәһәр техник күзәтчелеге карары белән расланган)

4.2. Саклагыч зоналар

4.2.1. Су саклау зоналары

Россия Федерациясе Су кодексының 65 статьясы нигезендә саклау зоналары елгаларның, инешләрнең, күлләрнең, сусаклагычларның яр буе линиясенә тоташкан һәм аларда хуҗалык һәм башка эшчәнлекне пычрануны, чүпләнүне, аларның суларын ярлыландыруны булдырмау, шулай ук су биологик ресурсларының һәм хайваннар һәм үсемлекләр дөньясының башка объектларының яшәү тирәлеген саклап калу максатларында махсус шартлар билгеләнә торган территорияләрдән гыйбарәт. Су саклау зоналары чикләрендә хуҗалык һәм башка эшчәнлеккә өстәмә чикләүләр кертелә торган территорияләрдә яр буе яклау полосалары урнаша.

Шәһәр һәм башка торак пунктлар территорияләреннән читтә елгаларның, инешләрнең, каналларның, күлләрнең, сусаклагычларның һәм аларның киңлекләренең киңлеге тиешле яр буе полосасыннан билгеләнә. Яңгыр сулары канализациясе һәм яр буйлары булганда бу су объектларының яр буе яклау полосалары чикләре яр буйлары парапетлары белән тәңгәл килә, мондый территорияләрдәге су саклау зоналарының киңлеге яр буе парапетыннан билгеләнә.

Елгаларның яисә инешләрнең су саклау зоналары киңлеге чишмәдән билгеләнә:

- 10 км га кадәр - 50 м;
- 10 м дан 50 км га кадәр - 100 м;

50 км һәм аннан да күбрәк - 200 м күләмендә.

Елга, чишмә башыннан алып инеш тамагына кадәр 10 км дан да кимрәк булган инеш өчен су полосасы яр буе сак полосасы белән тәңгәл килә. Елганың, инешнең чишмә башлары өчен су саклау зонасы радиусы 50 м күләмендә билгеләнә.

Күлнең су саклау зонасы киңлеге 50 м күләмендә билгеләнә.

Шулай итеп, Казансу елгасының су саклау зонасы (140 км), Шошма (100,2 км) һәм Ашит (82,8 км) 200 м, Кисьмесь (39 км), Красная (27 км), Пшалым - 100 м, кече елгалар - 50 м.

Яр буе саклагыч полосасының киңлеге су объекты ярының текәлегенә бәйле рәвештә билгеләнә.

Сазлык чикләрендә урнашкан ага торган күлләр һәм су агымы өчен яр буе сак полосасы киңлеге 50 м күләмендә билгеләнә.

Балыкчылык өчен аеруча кыйммәтле әһәмияткә ия күлнең, сусаклагычның яр буе сак полосасы киңлеге (балыкларның уылдык чәчү, симертү, кышлавы һәм башка су биологик ресурслары урыннары) янәшәдәге җирләрнең текәлегенә бәйсез рәвештә 200 метр күләмендә билгеләнә. «Арча балыкчылык хуҗалыгы» ҖЧҖ буаларының яр буе сак полосасы, аның балыкчылык әһәмиятен исәпкә алып, шулай ук 200 м тәшкил итә.

Торак пунктлар территорияләрендә коеп яуган канализация һәм яр буйлары булганда яр буе яклау полосалары чикләре саклык парапетлары белән тәңгәл килә. Мондый территорияләрдә су саклау зонасының киңлеге яр буе парапетыннан билгеләнә. Яр буе булмаганда, су саклау зонасы, яр буе сак полосасы киңлеге яр буе линиясеннән үлчәнә.

Гомуми файдаланудагы су объектының яр буе линиясе буйлап гомуми файдалану өчен билгеләнгән яр буе полосасы билгеләнә. Су объектларының яр буе каналларыннан, шулай ук 10 км га кадәр озынлыктагы елгалардан һәм инешләрдән тыш, 20 м тәшкил итә. Гражданнарның су объектына ирекле керүен тәэмин итү максатларында яр буе полосасы төзелә алмый.

4.2.1 табл.

Сулыкларның сак зоналарыннан һәм өске су объектларының яр буе саклагыч полосаларыннан файдалану регламенты

Зона исеме	Күрсәтелгән зонадан файдалану режимы	Рөхсәт ителгән файдалануны җайга сала торган норматив документлар
Су саклау зонасы	Су саклау зоналары чикләрендә түбәндәгеләр тыела: туфракны ашлау өчен агып төшүче сулардан файдалану; зиратларны, үләт базларын, җитештерү һәм куллану калдыкларын күмү урыннарын, радиоак- тив, химик, шартлаткыч, агулы, агулы матдәләрне урнаштыру; үсемлекләрнең корткычларына һәм авыруларына каршы көрәш буенча авиация чараларын гамәлгә ашыру; Транспорт чараларының (махсус транспорт чараларыннан тыш) хәрәкәте һәм туктап торуы, моңа юлларда һәм юлларда каты канатлы махсус җиһазланган урыннарда аларның хәрәкәте һәм туктап торулары керми. Су саклау зоналары чикләрендә проектлау, төзелеш,	Су кодекс Россия Федерация Дәүләт Дума 12.04.2006 ел.) (Федераль закон редакциясендә) 04.12.2006 N 201-ФЗ)

	реконструкция, эксплуатациягә тапшыру, эксплуа-	
Зона исеме	**Күрсәтелгән зонадан файдалану режимы**	**Рөхсәт ителгән файдалануны җайга сала торган норматив документлар**
	мондый объектларны су объектларын пычранудан, чүпләнүдән һәм суларны саегудан тәэмин итә торган корылмалар белән су законнары һәм әйләнә-тирә мохитне саклау өлкәсендәге законнар нигезендә хуҗалык объектларына һәм башка объектларга урнаштыру шарты белән башкарыла.	
Прибрежная саклык полосы	Яр буе яклау полосалары чикләрендә су саклау зонасы өчен билгеләнгән чикләүләр белән беррәттән түбәндәгеләр тыела: - җирләрне сөрү; - юыла торган грунтларның өемнәрен урнаштыру; - авыл хуҗалыгы терлекләрен көтү һәм алар өчен җәйге лагерьлар, ванналар булдыру. Урында су саклау зоналары чикләрен һәм яр буе яклау полосалары чикләрен махсус мәгълүмат билгеләре белән беркетү җир законнары нигезендә гамәлгә ашырыла.	Су кодекс Россия Федерация Дәүләт Дума 12 2006 елның апреле.)
Яр буе полосасы	Һәр гражданин алар тирәсендә йөрү һәм йөртү өчен гомуми файдаланудагы су объектларының яр буе полосасыннан (механик транспорт чараларыннан файдаланмыйча) файдаланырга хокуклы, шул исәптән һәвәскәр һәм спорт балыкчылыгын гамәлгә ашыру һәм йөзү чараларын причал ясау өчен. Яр буе полосасы чикләрендә җир кишәрлекләрен хосусыйлаштыру тыела.	Россия Федерациясе Су кодексы Федерация (Дәүләт Думасы тарафыннан 2006 елның 12 апрелендә кабул ителде) (2006 елның 04 декабрендәге 201-ФЗ номерлы Федераль закон редакциясендә) Россия Федерациясе Җир кодексы (Дәүләт Думасы тарафыннан 28 сентябрьдә кабул ителде) 2001 ел)

4.2.2. Су белән тәэмин итүнең җир өсте һәм җир асты чыганакларының санитар- сак зоналары

Санитар зоналарда режим булдыруның һәм тәэмин итүнең төп максаты - су белән тәэмин итү чыганакларын һәм юл буе корылмаларын, шулай ук алар урнашкан территорияләрне пычранудан санитар саклау («Су белән тәэмин итү чыганакларын һәм эчәргә яраклы сууткәргечләрне санитар саклау зоналары» СанПиН 2.1.4.1110-02).

Санитар-сак зоналары өч пояс составында оештырыла:

Беренче пояс (катгый режимлы) су җыю җайланмаларын, барлык суүткәргеч корылмаларны һәм суүткәргеч каналны урнаштыру мәйданчыкларын үз эченә ала. Аның билгеләнеше - очраклы яки аңлы рәвештә пычранудан һәм зararланудан су җыю һәм су җыю җайланмалары урынын яклау.

Икенче һәм өченче поясларны (чикләүләр поясын) су белән тәэмин итү чыганакларының пычрануын кисәтү өчен билгеләнгән территорияне кертәләр.

Һәр өч поясның һәркайсында махсус режим билгеләнә һәм суның начараюын кисәтүгә юнәлдерелгән чаралар комплексы билгеләнә.

4.2.2 таблица.

Арча муниципаль районының су җыю скважиналарының санитар -сак зоналары пояслары

Скважина номеры	**Торак пункт**	**Санитар-сак зонасы, м**		
		1 пояс	2 пояс	3 пояс
1	Миржәм	30	121	518
2	Пөшәңгәр	30	136	580
3	Михайловка	30	131	560

Скважина номеры	**Торак пункт**	**Санитар-сак зонасы, м**		
		1 пояс	2 пояс	3 пояс
4	Венета	30	96	410
5	Иске Җөлби	30	110	410
6	Кушлавыч	30	105	390
7	Күпербаш	30	117	502
8	Казиле	30	142	606
9	Түбән Мәскә	30	96	409
10	Югары Мәтәскә	30	154	657
11	Мөндеш	30	121	518
12	Казанбаш	30	80	341
12а	Казанбаш	30	71	302
14	Көтек	30	86	366
16	Чулпан	30	100	428
17	Кәче	30	158	676
18	Якты-Көн	30	111	473
19	Наласа	30	128	549
20	Зур Бирәзә	30	69	294
21	Урта Бирәзә	30	71	303
22	Иске Кишет	30	100	428
23	Кышкар	30	95	404
24	Яңа Кишет	30	92	390
25	Симетбаш	30	84	357
26	Яңа Иябаш	30	136	579
27	Яңа Кырлай	30	192	819

28	Носы	30	93	399
29	Яңа Ашыт	30	100	428
30	Урта Курса	30	125	536
31	Түбән Курса	30	126	449
32	Корайван	30	136	579
33	Сарай -Чокырча	30	149	635
34	Алан	30	87	308
35	Иске Кырлай	30	166	710
36	Штерә	30	105	449
37	Ашабаш	30	91	389
38	Иске Чүриле	30	152	750
39	Түбән Аты	30	132	564
40	Урта Аты	30	214	914
42	Урта Пошалым	30	168	718
43	Югары Масра	30	125	536
44	Иске Масра	30	100	428
45	Курса-Почмак	30	96	410
46	Курса тимер юл разъезды	30	30	220
47	Иске Муй	30	96	410
48	Гөберчәк	30	88	375
49	Казаклар	30	47	198
50	Сикертән	30	136	579
51	Мөрәле	30	136	580
52	Сеҗе	30	135	579
53	Сөрде	30	63	268
54	Кызыл Яр	30	113	412
Скважина номеры	**Торак пункт**	**Санитар-сак зонасы, м**		
		1 пояс	2 пояс	3 пояс
55	Түбән Оры	30	62	264
58	Иске Ашыт	30	140	599
59	Иске Айван	30	135	576
60	Ашытбаш	30	118	502
61	Мәмсә	30	100	428
62	Кысна	30	111	473
63	Ташкичү	30	96	420
64	Күкчә Бирәзә	30	71	278
66	Югары Бирәзә	30	118	502
67	Чиканас	30	96	410
68	Апайкина-Гарь, Гарталовка	30	126	536
70	Үрнәк	30	117	502
71	Югары Аты	30	149	634

72	Орнашбаш	30	100	426
73	Субаш-Аты	30	151	550
74	Утар Аты	30	136	579
75	Шекә	30	89	382
76	Акчишмә	30	135	200
77	Шушмабаш	30	141	602
78	Яңасала	30	214	915
79	Каенсар	30	31	133
80	Божа	30	99	423

«Хәтнә» чыганагында су җыю скважинасының санитар сак поясларын исәпләү, «ГИДЭК» ЯАҖ тарафыннан башкарылган, җир асты суларының яхшы яклануына бәйле рәвештә, санитария саклау зонасының беренче поясы чиге су җыю скважинасыннан 30 м ераклыкта билгеләнә. Икенче пояс - җир асты сулары агымы буйлап югарырак - 320 м. агым буйлап агымның нейтраль сызыгына кадәр түбәнрәк (беренче пояс белән берлектә) - 30 м, җир асты сулары агышын өлешчә 2d - 146 м. Өченче пояс скважинадан 2500 м ераклыкта урнашкан су бүлү сызыгы буенча билгеләнә. Санитар- сак зонасы киңлеге мәйдан суҗыелмасы чикләрендә кабул ителә, бу исә d1-2=101 м күләменнән бераз артып китә һәм d1=500 м һәм d2= 250 м тәшкил итә.

Санитар-сак зоналарында хуҗалык эшчәнлеген алып баруга таләпләрне СанПиН 2.1.4.1110-02 билгели.

4.2.3 нче таблица

Санитар- сак зонасыннан файдалану регламенты

Зона исеме	**Күрсәтелгән зонадан файдалану режимы**	**Рөхсәт ителгән файдалануны җайга сала торган норматив доку-ментлар**
Су белән тәэмин итүнең җир асты чыганакларын санитар саклау зонасы	1 нче пояс чикләрендә санитар саклау зоналары рөхсәт ителми: □ югары көпшәле агачлар утырту; □ суүткәргеч корылмаларны эксплуатацияләүгә, реконструкцияләүгә һәм киңәйтүгә турыдан-туры катнашы булмаган барлык төзелеш төрләре, шул исәптән төрле билгеләнештәге торба үткәргечләр салу; □ торак һәм хуҗалык-көнкүреш биналарын урнаштыру;	СанПиН 2.1.4.1110-02 «Эчәр өчен билгеләнгән су һәм суүткәргечләр чыганакларын санитар саклау зоналары», 2002 ел
Зона исеме	**Күрсәтелгән зонадан файдалану режимы**	**Җайга сала торган норматив документлар рөхсәт ителгән файдалану**

	кешеләрнең яшәве, агулы химикатлар һәм ашламалар куллану. Биналар, икенче пояс территориясендә санитар режимны исәпкә алып, санитар саклау зонасының 1 нче поясыннан читтә урнашкан якындагы көнкүреш яки җитештерү канализациясе системасына яисә чистарту корылмаларының җирле станцияләренә агып төшүче суларны канализация белән җиһазландырылган булырга тиеш. Санитария саклау зоналары 2 нче һәм 3 нче пояслар чикләрендә тыела: яңа скважиналар бораулау һәм туфрак капламын бозуга бәйле яңа төзелеш (дәүләт нитар-эпидемиологик күзәтчелеге үзәге белән алдан килешенгән вакытта башкарыла); эшкәртелгән суларны җир асты офыкларына кертү һәм каты калдыкларны җир асты байлыкларын төзүне; җир асты суларын химик пычрату куркынычы тудыручы ягулык-майлау материаллары, агулы химикатлар һәм минераль ашламалар, промстоклар, шламосаклагычлар һәм башка объектлар складларын урнаштыру; зиратларны, үләт базларын, ассениция кырларын, фильтрлау кырларын, тирес саклагычларны, силос траншеяларын, терлекчелек һәм кошчылык предприятиеләрен һәм җир асты суларын пычратуга куркыныч тудыручы башка объектларны урнаштыру; ашламалар һәм агулы химикатлар куллану; төп файдаланудагы урманнарны кисү. Санитария саклау зонасының 3 нче поясы чикләрендә мондый объектларны урнаштыру бары тик җир астында сакланган суларны файдаланганда гына рөхсәт ителә, бу вакытта су очышлы офыкны дәүләт санитар-эпидемиологик күзәтчелеге үзәгенең геологик контроль органнары бәяләмәсен исәпкә алып бирелгән нитар-эпидемиологик нәтиҗә булган очракта пычранудан саклау буенча махсус чаралар башкарылганда гына рөхсәт ителә.	

4.2.3. Урманнар

Арча муниципаль районы урман фонды җирләрендә урнашкан барлык урманнар максатчан билгеләнеше буенча саклагыч урманнарга һәм эксплутация урманнарына бүленә. Саклагыч урманнарга, әйләнә-тирә мохитне барлыкка китерүче, су саклау, санитария-гигиена, сәламәтләндерү һәм башка файдалы функцияләрне саклап калу максатларында үзләштерелергә тиешле урманнар керә. Бу урманнарның максатчан билгеләнеше һәм эксплуатация әһәмияте чикләнгән, суны саклау, санитария-гигиена һәм савыктыру-гигиена һәм башка төрле файдалы функцияләрен үтәүче урманнардан файдаланганда кулланыла. Урманнарның файдалы функцияләрен саклап калуны тәэмин итеп, югары сыйфатлы агач һәм башка урман ресурсларын, аларның эшкәртү продуктларын тотрыклы, максималь нәтиҗәле алу максатларында үзләштерергә тиешле урманнар эксплуатация урманнарына керә.

Саклагыч урманнардан файдалану, аларны саклау, яңадан торгызу үзенчәлекләре 4.2.4 таблицада күрсәтелде.

4.2.4 нче таблица

Урман фонды территорияләреннән файдалану регламенты

<table>
<tr><th>Зона исеме</th><th>Күрсәтелгән зонадан файдалану режимы</th><th>Рөхсәт ителгән файдалануны җайга сала торган норматив кументлар</th></tr>
<tr><td colspan="2">Саклагыч урманнар</td><td rowspan="10">Россия Федерациясенең 2006 елның 4 декабрендәге 4 номерлы урман кодексы 200-ФЗ</td></tr>
<tr><td colspan="2">Су саклау зоналарында урнашкан урманнар</td></tr>
<tr><td>Су саклау зоналарында урнашкан урманнар</td><td>Су саклау зоналарында урнашкан урманнарда тоташ урман утыртмаларын кисү, урманнарны саклау һәм яклау өчен токсик химик препаратлардан файдалану, шул исәптән фәнни максатларда тыела.
Су саклау зоналарында урнашкан урманнардан файдалану, аларны саклау, яклау, аларны торгызу үзенчәлекләре вәкаләтле федераль башкарма хакимият органы тарафыннан билгеләнә.</td></tr>
<tr><td colspan="2">Табигать һәм башка объектларны яклау функцияләрен башкаручы урманнар</td></tr>
<tr><td>Урманнарның гомуми файдаланудагы тимер юллар, гомуми файдаланудагы федераль автомобиль юллары буйлап урнашкан саклагыч полосалары</td><td>Табигый һәм башка объектларны яклау функцияләрен үтәүче урманнарда тоташ урман утыртмаларын уздыру тыела, моңа өстәп, сайланулы кисүләр үзләренең мохит барлыкка китерүче, су суырту, санитария-гигиена, сәламәтләндерү һәм башка файдалы функцияләрне югалткан урман үсентеләрен, яклау урманнарының максатчан билгеләнешен һәм алар үти торган файдалы функцияләрне саклауны тәэмин итүче урман утыртмаларына һәм тиешле урманнар урнашкан территорияләрдән файдалануның махсус шартлары булган зоналарның хокукый режимын билгеләү очракларын алмаштыруны тәэмин итә торган очраклар керми.
Табигать һәм башка объектларны яклау функцияләрен башкаручы урманнарда урман үсентеләрен сайлап алу эшләре вәкаләтле федераль башкарма хакимият органы билгеләгән тәртиптә уздырыла.</td></tr>
<tr><td colspan="2">Кыймметле урманнар</td></tr>
<tr><td>Урман-дала зоналарында урнашкан урманнар</td><td rowspan="4">Кыймметле урманнарда тоташ урман үсентеләре утыртмалары уздыру тыела. Мондый очраклардан тыш, сайлап алу кисемнәре үзләренең мохит барлыкка китерүләрен, су суырту, санитария-гигиена, сәламәтләндерү һәм башка файдалы функцияләрне югалта торган урман үсентеләрен, яклау урманнарының максатчан билгеләнешен һәм алар башкарган файдалы функцияләрне саклауны тәэмин итә торган урман утыртмаларына алмаштыруны тәэмин итә.
Кыймметле урманнардан файдалану, аларны саклау, яклау, аларны торгызу үзенчәлекләре вәкаләтле федераль башкарма хакимият органы тарафыннан билгеләнә.</td></tr>
<tr><td>Фәнни яисә тарихи әһәмияткә ия урманнар</td></tr>
<tr><td>Эрозиягә каршы торучы урманнар</td></tr>
<tr><td>Урманнарның су объектларыбуйлап урнашкан саклагыч полосалары</td></tr>
<tr><td colspan="2">Эксплуатация урманнары</td></tr>
</table>

Эксплуатация урманнары	Эксплуатация урманнарында түбәндәгеләр рөхсәт ителә: - агач әзерләү; - живица әзерләү; - җир асты урман ресурсларын әзерләү һәм җыю; - азык-төлек урман ресурсларын әзерләү һәм эшкәртү өчен яраклы үсемлекләр җыю; - аучылык хуҗалыгын алып бару һәм аучылык башкару; - авыл хуҗалыгын алып бару; - фәнни-тикшеренү эшчәнлеген, белем бирү эшчәнлеген гамәлгә ашыру; - рекреация эшчәнлеген гамәлгә ашыру; - урман плантацияләре төзү һәм аларны эксплуатацияләү; - урман культуралары, җиләк-җимеш, деко-лар үстерү	
Зона исеме	**Күрсәтелгән зонадан файдалану режимы**	**Норматив документлар, көйләүләр рөхсәт ителгән файдалануны**
	ратив үсемлекләр, дару үләннәре; - җир асты байлыкларын геологик өйрәнү, файдалы казылмалар ятмаларын эшкәртү эшләрен башкару; - сусаклагычлар һәм башка ясалма су объектлары, шулай ук гидротехник корылмалар һәм махсуслаштырылган портлар төзү һәм эксплуатацияләү; - электр үткәргечләр, элемтә линияләре, юллар, торба үткәргечләр һәм башка линия объектлары төзү, реконструкцияләү, эксплуатацияләү; - агач һәм башка урман ресурсларын эшкәртү; - дини эшчәнлекне гамәлгә ашыру; - урманнар урнашкан җирләрнең максатчан билгеләнеше нигезендә урманнардан файдалану, аларны саклау, яклау, яңадан җитештерү.	

4.2.4. Махсус сакланылучы табигать территорияләре

Татарстан Республикасында экологик тигезлекне саклап калу, табигый төрлелекне саклау һәм өйрәнү өчен махсус сакланучы табигать территорияләре системасы («Казансу елгасы», «Шушма елгасы», «Кулдан ясалган урман», «Курса соры челән оясы», «Казансу елгасы башы», «Яңасала авышлыгы», «Тукай-Кырлай урманы», «Аю урманы» Сорнар дәүләт аучылык тыюлыгы) гамәлдә. Татарстан Республикасы Министрлар Кабинетының 2000 елның 13 октябрендәге 730 номерлы карары белән шулай ук махсус сакланылучы табигать территорияләре өчен резервланучы җирләр исемлеге расланды.

4.2.5 таблица

Махсус сакланылучы табигать территорияләреннән файдалану режимы

Зона исеме	Күрсәтелгән зонадан файдалану режимы	Норматив документлар
«Сорнар» дәүләт табигый аучылык тыюлыгы	"Сорнар" дәүләт табигый аучылык тыюлыгы территориясендә аучылык хайваннары популяциясенә янаган теләсә нинди эшчәнлек тыела, шул исәптән: - куышлы агачларны кисү; - автомототранспорт юлы һәм тукталышы гомуми файда- лану юлларыннан читтә; - агулы химикатлар, минераль ашламалар, үсемлекләрне яклауның химик чаралары һәм үсеш стимуляторлары куллану; - тыюлык территориясен чүпләү һәм чүпләү. "Сорнар" дәүләт табигый аучылык тыюлыгы территориясендә Татарстан Республикасы аучылык хайваннарыннан файдалануны саклау, тикшереп тору һәм җайга салу идарәсе белән килештермичә тыела: - торак һәм сәнәгать объектларын торак пунктлар чикләреннән тыш төзү; - магистраль юллар, торбаүткәргечләр, электр линияләре һәм башка коммуникацияләр төзү; - терлек көтү; - күмәк бакчачы өчен җир кишәрлекләре бирү	Дәүләт табигать тыюлыгы турында нигезләмә «Сорнар» (Министрлар Кабинеты карары белән расланды) 2004 елның 17 ноябрендәге Татарстан Республикасы N 494)

Зона исеме	Күрсәтелгән зонадан файдалану режимы	Норматив документлар
	яшелчәчелек һәм яшелчәчелек. Тыюлык территориясендә спорт белән шөгыльләнү тулысынча тыелган. Аучылык объектларына кертелгән хайваннар дөньясы объектларын чыгару гамәлдәге законнар нормалары нигезендә башкарыла. "Сорнар" дәүләт табигый аучылык ау казнасы чикләрендә урнашкан җир кишәрлекләренең милекчеләре, хуҗалары һәм алардан файдаланучылар, шулай ук барлык башка физик һәм юридик затлар билгеләнгән махсус саклау режимын үтәргә тиеш һәм аны бозган өчен административ, җинаять җаваплылыгы һәм башка билгеләнгән җаваплылык тоталар. "Сорнар" дәүләт табигый аучылык тыюлыгы җирлектә чикләр периметры буенча кисәтү һәм мәгълүмати билгеләр белән күрсәтелә. Тыюлык режимы җир һәм урман корылышының район схемаларын эшләгәндә исәпкә алына.	

Табигать һәйкәлләре	Табигать һәйкәлләре урнашкан территорияләрдә һәм аларның саклау зоналары чикләрендә табигать һәйкәлләренең сакланышын бозуга китерә торган һәртөрле эшчәнлек тыела. Җир кишәрлекләренең милекчеләре, хуҗалары һәм алардан файдаланучылар, аларда табигать һәйкәлләре урнашкан, үзләренә табигать һәйкәлләрен махсус саклау режимын тәэмин итү буенча йөкләмәләр кабул итә. Табигать һәйкәлләре һәм аларның саклау зоналары урындагы границалар периметры буенча кисәтү һәм мәгълүмати билгеләр белән билгеләнә. Әлеге билгеләрнең мәгълүмати эчтәлеге әйләнә-тирә табигать мохите ох-равы өлкәсендә вәкаләтле дәүләт органнары белән килештерелә. Табигать һәйкәлләрен куллану түбәндәге максатларда рөхсәт ителә: • фәнни (әйләнә-тирә табигать мохите торышын мониторинглау, табигать экосистемаларының һәм аларның компонентларының эшчәнлеген һәм үсешен өйрәнү һ.б.); • эколог-агарту (укыту-танып белү экскурсияләре үткәрү, экологик уку сукмакларын оештыру һәм төзекләндерү, видеофильмнар төшерү, слайдлар, буклетлар чыгару максатыннан фотога төшү һ.б.); • рекреацион (транзит йөрүләр); • табигатьне саклау (тере организм төрләренең генофондын саклау, сирәк һәм юкка чыгу хәлендә булган Үсемлек һәм хайван төрләренең яшәү шартларын тәэмин итү һ. б.); • әлеге табигый объектларны һәм табигать ядкарьләре комплексларын игълан итү бурычларына һәм аларга карата билгеләнгән башка, шул исәптән җитештерү максатларында. Һәр табигать һәйкәленнән файдалануның мөмкин булган төрләре аның характерына һәм торышына карап искерә һәм һәйкәл паспортында күрсәтелә. Һәйкәлне саклау режимы аны файдалануның рөхсәт ителгән төрләре өчен сезонлы һәм башка чикләүләр каралырга мөмкин.	«Махсус саклагычлар табигать территорияләре турында» 14.03.1995 ел; РФ Минприроды боерыгы 14.12.1992 ел, № 33 «Дәүләтнең табигать заказчылары һәм табигать истәлекләре турында Типик нигезләмәләрне раслау хакында»
«Аю урманы» һәйкәле	Табигать һәйкәленең саклау зонасы чикләрендә үсеш һәйкәленең сакланышын бозуга китерә торган һәртөрле тырышлык тыела, шул исәптән: • сәнәгать һәм спорт аучылыгы; • төп куллану рубкалары, живица әзерләү; • каеш участокларында, агулы урыннарда һәм сулык ярларында агачларны һәм куакларны кисү; • җир категориясендәге җирләрдән тыш, агулы химикатлар, минераль ашламалар, үсемлекләрне яклауның химик чаралары һәм үсеш стимуляторлары куллану; • табигый үсемлекләр белән шөгыльләнүче җирләрне сөрү; • приваллар, туристлык тукталышлары һәм лагерьлар, разведка корылмалары төзү	2001 елның 20 апрелендәге Татарстан Республикасы Министрлар Кабинеты карары N 210 "Аю урманы" табигать һәйкәлен төзү турында

Зона исеме	**Күрсәтелгән зонадан файдалану режимы**	**Норматив документлар**

	учакларны, халыкның әлеге урыннардан читтә ял итүнең башка рәвешләрен; - индивидуаль торак төзелеше өчен җирләр бүлеп бирү, бакча алды, дача участоклары, җитештерү билгеләнешендәге объектлар, ял базалары; - җирне һәм хуҗалык объектларын хосусыйлаштыру. Татарстан Республикасы әйләнә-тирә мохитне һәм табигать ресурсларын саклау министрлыгы белән килештереп, табигать һәйкәленең саклау зонасы чикләрендә түбәндәгеләр рөхсәт ителә: - арадаш куллану кисүләре; - җирдән файдаланучылар белән килештереп, фәнни-тикшеренү һәм тәҗрибә-җитештерү эшләрен (биотехник чаралар һәм хайваннар санын теркәү) башкару; - гөмбәләр, җиләкләр, чикләвекләр, җиләк-җимеш, дару һәм башка үсемлекләр орлыклары (җирле халыкка гына) әзерләү һәм җыю; - махсус билгеләнгән участокларда терлекләр көтү һәм сую (җирдән файдаланучылар белән килештереп); - печән чабу (1 июльдән соң). Табигать һәйкәленең саклау зонасы чикләрендә түбәндәгеләр рөхсәт ителә: - элек булган юл челтәрен һәм хуҗалык объектларын, торба үткәргечләрне һәм башка коммуникацияләрне эксплуатацияләү; - башка кисүләр «Аю урманы» табигать һәйкәле Дәүләт һәйкәленең саклау зонасы режимын тәэмин итү җирдән файдаланучылар һәм җирле үзидарә советы тарафыннан гамәлгә ашырыла. «Аю урманы» Дәүләт табигать тникының сак зонасы режимының үтәлешен тикшереп тору Татарстан Республикасы әйләнә-тирә мохитне һәм табигать ресурсларын саклау министрлыгына йөкләнә.	
«Казансу елгасы» һәм «Шушма елгасы»	Табигать һәйкәле территориясен саклау режимын, шулай ук законда билгеләнгән тәртиптә су саклау зоналарыннан файдалану режимын үтәү.	Су кодексы, Татарстан Республикасында МСТТның дәүләт реестры, 2007 ел
«Киесмәс елгасының су саклау зонасы»	Махсус сакланылучы табигать территорияләре өчен планлаштырыла торган резерв җир кишәрлекләре территориясендә табигый комплексларга һәм аларның компонентларына тискәре йогынты ясый торган теләсә нинди эшчәнлек җайга салына, шул исәптән түбәндәгеләр тыела: - җирләрне сөрү (сөрүлекләрдән тыш); - шартлату эшләре; - торак пунктлар территорияләреннән тыш, дәүләт (республика һәм коммуналь) милке предприятиеләрен (объектларын) хосусыйлаштыру; - гидромелиорация һәм ирригацион эшләр башкару, геотау-тау тикшеренүләре һәм файдалы казылмалар эшкәртү; - биналар һәм корылмалар, юллар һәм торбаүткәргечләр, электр тапшырулары һәм башка коммуникацияләр (торак пунктлар территорияләреннән тыш) төзү; чикләнәләр: - төп файдаланудагы кисүләр (исәп-хисап урман секциясенең билгеләнгән тәртиптә яңадан расланып); - Татарстан Республикасы Экология һәм табигый ресурслар министрлыгы белән килештереп, арендага бирү, җирне бүлеп бирү. Башка хуҗалык эшчәнлеге бары тик дәүләт экология экспертизасының уңай бәяләмәсе булганда гына рөхсәт ителә.	Татарстан Республикасы Министрлар Кабинеты карары . . « Аеруча ябык табигать территорияләре өчен җирләрне резервлау турында» 13.10.2000 №730

4.2.5. Файдалы казылмалар ятмалары

«Җир асты байлыклары турында» 27-ФЗ номерлы 7 ст. нигезендә файдалы казылмалар чыгару, файдалы казылмалар чыгаруга бәйле булмаган җир асты корылмаларын төзү һәм эксплуатацияләү, аеруча саклана торган геологик объектларны төзү өчен җир асты байлыкларының файдасына лицензия нигезендә, шулай ук минераль чималны разведкалаганда һәм чыгарганда продукция бүленүе турындагы килешү нигезендә кулланучыга җир асты байлыклары - җир асты байлыкларының геометрлаштырылган блогы рәвешендә бирелә.

Тау бүлемтегенең чикләрен билгеләгәндә файдалы казылмалар ятмаларының пространстволы контурлары, җир асты корылмаларын төзү һәм эксплуатацияләү участогының торышы, тау һәм шартлату эшләрен имин алып бару чикләре, тау эшләнмәләренең зararлы йогынтысыннан саклау зоналары, тау токымнарын күчерү зоналары, табигать объектлары, биналар һәм корылмалар астында саклау тигезлекләре контурлары, җир асты байлыклары һәм җир асты өслегенең геологик өйрәнү һәм алардан файдалану процессына бәйле рәвештә җир асты байлыклары һәм җир өсте торышына йогынты ясый торган башка факторлар исәпкә алына.

Җир асты байлыкларының аерым участокларыннан файдалану милли куркынычсызлыкны тәэмин итү һәм әйләнә-тирә мохитне саклау максатларында чикләнергә яисә бирелергә мөмкин. Торак пунктлар, шәһәр яны зоналары территорияләрендә җир асты байлыкларыннан файдалану, сәнәгать, транспорт һәм элемтә объектлары кешеләрнең гомерен һәм сәламәтлеген саклап калу, хуҗалык объектларына яисә әйләнә-тирә мохиткә зыян китерү мөмкин булган очракларда өлешчә яисә тулысынча тыелган булырга мөмкин. Махсус сакланылучы табигать территорияләрендә җир асты байлыкларыннан файдалану әлеге территорияләр статусы нигезендә («Җир асты байлыклары турында» 27-ФЗ, 8 ст.) башкарыла.

Күрсәтелгән Федераль законның 22 статьясы нигезендә җир асты байлыкларыннан файдаланучы үзенә бирелгән тау катламы чикләрендә файдалы казылмалар ятмалары мәйданнарын төзүне чикләргә хокуклы. Кулланучы җир асты байлыкларыннан файдалануга бәйле эшләрне имин алып бару өчен җавап бирә; җир асты байлыкларын, атмосфера һавасын, җирләрне, урманнарны, су объектларын, җир асты байлыкларыннан файдалануга бәйле эшләрнең зararлы йогынтысыннан биналарны һәм корылмаларны саклау шартларын регламентлаучы билгеләнгән тәртиптә расланган стандартларны үтәү; шулай ук җир кишәрлекләрен һәм җир асты байлыкларыннан файдаланганда бозылган башка табигать объектларын алга таба куллану өчен яраклы хәлгә китерү өчен җавап бирә.

«Җир асты байлыклары турында» Федераль законның 25 статьясы нигезендә файдалы казылмаларны тутыру мәйданнарын төзү, шулай ук җир асты корылмалары урнашкан урыннарда урнаштыру, файдалы казылмаларны алу мөмкинлеге тәэмин ителгән яисә төзелешнең икътисадый максатка ярашлы булуын дәлилләгән очракта гына, җир асты байлыкларының дәүләт фонды яисә

аның территориаль органнары һәм дәүләт тау күзәтчелеге органнары рөхсәте белән рөхсәт ителә.

Файдалы казылмалар ятмалары мәйданнарын үз белдеге белән төзү җитештерелгән чыгымнарны һәм территорияне рекультивацияләү һәм төзелгән объектларны сүтү чыгымнарын каплаусыз туктатыла.

4.2.6. Табигый күренешләр буенча шәһәр төзелеше эшчәнлеген чикләү

Арча муниципаль районы территориясендә үсеш алган куркыныч инженер-геологик процесслар һәм күренешләр түбәндәгеләр:

- су басу һәм су ташу процесслары;
- эрозия һәм җир өермәләре процессларына дучар булган территорияләр;
- карст ясалуга дучар булган территорияләр.

Мондый территорияләрдән файдалану регламенты СНиП 22-02- 2003 «Территорияләрне, биналарны һәм корылмаларны куркыныч геопроцесслардан инженер яклау. Төп нигезләмәләр», СНиП 2.06.15-85 «Территорияне су басудан һәм су астында калудан саклау» нигезендә билгеләнә.

4.2.6 таблица

Куркыныч инженер-геологик процесслар һәм күренешләр булган территориядән файдалану регламенты

Зона исеме	**Күрсәтелгән зонадан файдалану режимы**	**Рөхсәт ителгән файдалануны җайга сала торган норматив документлар**
Су баса һәм су астында кала торган зоналар	Су баса һәм су астында кала торган зоналарда биналарны проектлаганда һәм төзегәндә әлеге куркыныч геологик күренешләрдән төзелеш территориясен инженер яклавы күздә тотылырга тиеш. **Тыела:** - саклана торган территориядә гидрологик һәм гидрогеологик режимнарны бозу; - дамбаларны зурайту өчен саклагыч корылмалардан түбәнрәк грунтны алу; - сулыкларны саклый торган зонада җирле мате- риаллар тау битләрен кисү, карьерларын эшләү; - яклана торган территориянең һәм аның янәшәсендәге акваториянең рекреацион потенциалын киметүгә китерә торган эшчәнлек; - рекреация, йогышлы авыруларны кузгатучылар, сәнәгать җитештерүе калдыклары, нефть продуктлары һәм агулы химикатлар өчен файдаланыла торган авыл хуҗалыгы җирләрен һәм территорияләрне яклаган туфракның, сулыкларның пычрануы.	«Территорияне су басудан һәм су ташудан инженерлык саклавы» СНиП 2.06.15-85
Эрозия һәм җир өермәсе процесслары зоналары	Эрозия һәм җир өермәсе процессларына дучар булган зоналарда биналарны проектлаганда һәм төзегәндә әлеге куркыныч геологик күренешләрдән төзелеш территорияләрен инженер яклавы күздә тотылырга тиеш. Табигатьне саклау хезмәтләренә аларны үстерүдә даими күзәтчелек итәргә, күзәтү челтәрен киңәйтергә, эрозиядән битләрне саклау буенча чаралар эшләргә һәм гамәлгә ашырырга кирәк.	СНиП 22-02-2003 «Территорияләрне, биналарны һәм корылмаларны куркыныч геологик процесслардан инжинирлык саклавыу. Төп нигезләмәләр»

Карст ясалу процесслары зоналары	Карст ясалуга каршы чаралар геологик төзелешләрендә эрүчән тау токымнары булган территорияләрдә биналарны һәм корылмаларны проектлаганда каралырга тиеш. Карст ясалуга каршы чаралар түбәндәгеләргә тиеш: • активлашуны булдырмый калырга, ә кирәк булганда карст һәм карст-суффозия процессларының активлыгын киметергә; • грунт юанлыкларының карст һәм карст-суффозия деформацияләрен тиешле дәрәҗәдә төшереп калдырырга яисә киметергә, яисә, киресенчә, карсто деформацияләрен тизләтү белән төзелеш шартларын тотрыкландырырга ярдәм итәргә;	СНиП 22-02-2003 «Территорияләрне, биналарны һәм корылмаларны куркыныч геологик процесслардан инжинирлык яклавы. Төп нигезләмәләр»
Зона исеме	**Күрсәтелгән зонадан файдалану режимы**	**Рөхсәт ителгән файдалануны җайга сала торган норматив документлар**
	• карст полосаларыннан җир асты биналарына һәм тау эшләнмәләренә суның югары фильтрлануын һәм алга китешен булдырмаска; • карст күренешләренә кертелгән территорияләрне, биналарны, корылмаларны, җир асты биналарын һәм тау эшләнмәләрен нормаль эксплуатацияләү мөмкинлеген тәэмин итәргә. Карстка каршы чараларны ачыкланган һәм фаразлана торган карст күренешләренең, карстук токымнарының төрен, аларның йөрү шартларын һәм проектлана торган яклау һәм саклана торган корылмаларның, предприятиеләрнең, территорияләрнең үзенчәлекләрен билгели торган таләпләрнең характерына бәйле рәвештә сайларга кирәк.	

4.2.7. Сугарыла торган авыл хуҗалыгы җирләре

Арча муниципаль районы территориясендә сугарулы җирләр, ягъни сугарулы (сугарыла торган) авыл хуҗалыгы җирләре бар. «Җирләрне сугару турында» ФЗ маддәсенең 30 статьясы нигезендә, мелиорацияләнә торган (сугарылган) җирләрдә объектлар төзү һәм мелиорация өчен билгеләнмәгән башка эшләр башкару сугарулы җирләрдә сугарулы җирләрдә туфракның су, һава режимнарын начарайтырга, шулай ук гидротехник корылмалар һәм саклагыч урман утыртмаларын кулларга киртә булырга тиеш түгел.

Сугарыла торган (сугарылган) җирләрдә теләсә нинди эшчәнлек, мелиорацияне дә кертеп, агросәнәгать комплексы өлкәсендә дәүләт сәясәтен эшләү һәм норматив-хокукый җайга салу функцияләрен башкаручы федераль башкарма хакимият органы билгеләгән таләпләр нигезендә гамәлгә ашырылырга тиеш.

Сугарыла торган җирләрдә элемтә, электр тапшырулары, торбаүткәргечләр, юллар һәм башка объектлар линияләрен төзү һәм эксплуатацияләү дәүләт хезмәтләрен күрсәтү, сугару комплексын кертеп, дәүләт милке белән идарә итү функцияләрен башкаручы башкарма хакимиятнең федераль органы, шулай ук Россия Федерациясе субъектлары башкарма хакимиятенең тиешле органнары белән килештереп гамәлгә ашырылырга тиеш.

«Җирләрне яисә җир кишәрлекләрен бер категориядән икенчесенә күчерү турында» Федераль законның 7 статьясы нигезендә авыл хуҗалыгы җирләрен

яисә мондый җирләр составындагы җир кишәрлекләрен авыл хуҗалыгы билгеләнешендәге җирләрдән башка категориягә күчерү түбәндәге аерым очракларда рөхсәт ителә:

- җирләрне консервацияләп;
- махсус сакланылучы табигать территорияләрен төзеп яисә җирләрне, җирлекләрнең чикләрен билгеләп яисә үзгәртеп, җирләргә кертеп;
- кадастр бәясе муниципаль район (шәһәр округы) буенча кадастр бәясенең уртача дәрәҗәсеннән артмаган җирләрдә, шулай ук башка җирләрдә һәм башка төр хуҗалык ихтыяҗлары булган җирләрдә әлеге объектларны урнаштыруның бүтән вариантлары булмаганда, кадастр бәясе муниципаль район (шәһәр округы) буенча уртача кадастр бәясеннән илле һәм аннан да артыграк булган авыл хуҗалыгы җирләрендә урнаштырудан һәм аеруча кыймметле продуктив авыл хуҗалыгы җирләре (аеруча кыймметле азык-төлек җирләре, шул исәптән авыл хуҗалыгы җирләре, фәнни-тикшеренү оешмаларының һәм укыту-тәҗрибә бүлекчәләренең авыл хуҗалыгы җирләре, һөнәри белем бирү учреждениеләренең урта кадастр бәясенең шәһәр (шәһәр округлары) кадастр бәясеннән сизелерлек арткан урыннарында урнашудан тыш, сәнәгать объектларын урнаштырганнан соң;
- авыл хуҗалыгы җитештерүен гамәлгә ашыру өчен яраклы булмаган җирләрне урман фонды җирләре, су фон- ды җирләре яисә запас җирләр җирләре составына кертеп;
- юллар, электр тапшыру линияләре, элемтә линияләре (шул исәптән линияле-кабельле корылмалар), нефть үткәргечләр, газүткәргечләр һәм башка торбаүткәргечләр, тимер юллар линияләре һәм башка шундый корылмалар төзеп, билгеләнгән тәртиптә расланган линияле объектлар төзү чорына бирелә торган авыл хуҗалыгы җирләренең бер өлешен рекультивацияләү проекты булганда;
- Россия Федерациясенең халыкара йөкләмәләрен үтәп, ил оборонасын һәм дәүләт иминлеген тәэмин итеп, тиешле объектларны урнаштыруның башка вариантлары күрсәтелгәндә;
- җирләрне культивацияләүнең расланган проекты булганда, файдалы казылмалар табуны;
- әлеге объектларны урнаштыруның башка вариантлары булмаганда социаль, коммуналь-көнкүреш билгеләнешендәге объектлар, сәламәтлек саклау, мәгариф объектлары урнаштырылганда.

Авыл хуҗалыгы җирләрен яисә мондый җирләр составындагы җир кишәрлекләрен авыл хуҗалыгы билгеләнешендәге җирләрдән күчерү, аларның кадастр бәясе муниципаль район (шәһәр округы) буенча кадастр бәясенең уртача дәрәҗәсеннән илле процентка һәм аннан да күбрәккә артыграк, һәм аеруча кыймметле продуктив авыл хуҗалыгы җирләреннән түбәндәгеләр рөхсәт ителә:

- җирлекләрнең үзенчәлекләрен билгеләп яисә үзгәртеп;

- юллар, электр тапшыру линияләре, элемтә линияләре (шул исәптән линияле-кабельле корылмалар), нефть үткәргечләр, газүткәргечләр һәм башка торбаүткәргечләр, тимер юллар линияләре һәм башка шундый корылмалар төзеп, билгеләнгән тәртиптә расланган линияле объектлар төзү чорына бирелә торган авыл хуҗалыгы җирләренең бер өлешен рекультивацияләү проекты булганда;
- Россия Федерациясенең халыкара йөкләмәләрен үтәп, ил оборонасын һәм дәүләт иминлеген тәэмин итеп, тиешле объектларны урнаштыруның башка вариантлары күрсәтелгәндә;
- җирләрне культивацияләүнең расланган проекты булганда, файдалы казылмалар чыгару белән.

5. ТЕХНИК-ИКЪТИСАДИ КҮРСӘТКЕЧЛӘР

№ т/б	Күрсәткечләр	Үлчәү берәмлеге	Гамәлдәге торыш 2010 ел	2020 елга кадәр	2035 елга кадәр хисап срогы
1	**Территория**				
	Авыл хуҗалыгы билгеләнешендәге җирләр	мең га	151,1	149,7	149,5
	Торак пунктлар җирләре	мең га	9,1	10,2	10,2
	Сәнәгать, энергетика, транспорт, элемтә, радиотапшырулар, телевидение, информатика җирләре, космик эшчәнлек алып бару өчен җирләр, оборона җирләре, башка махсус билгеләнештәге җирләр	мең га	1,2	1,3	1,5
	Махсус сакланылучы территорияләрнең һәм объектларның җирләре	мең га	0,0	0,0	0,0
	Урман фонды җирләре	мең га	22,9	23,1	23,1
	Су фонды җирләре	мең га	0,0	0,0	0,0
	Запас җирләр	мең га	0,0	0,0	0,0
	Район буенча барлыгы	мең га	**184,4**	**184,4**	**184,4**
2	**халык**				
2.1	Барлыгы	мең кеше	**51,2**	**52,4**	**51,9**
	Шул исәптән:				
	шәһәр		18,0	18,5	18,9
	авыл		33,2	33,9	33,0
2.2	Халыкның табигый хәрәкәте	мең кеше			

	күрсәткечләре:				
	үсеш				
	зыян		1,2	3,3	3,9
2.3	Халыкның миграция күрсәткечләре:				
	үсеш		4,6	5,6	3,3
	зыян				
2.4	Халыкның яшь структурасы:				
	хезмәткә сәләтле яшьтән кечерәк яшьтәге	гомуми санның % ы	19,6	21,3	21,8
	Хезмәт яшендәге (ир-атлар 16-59 яшь, хатын-кызлар 16-54 яшь)	гомуми санның %ы	58,8	57,8	57,9
	хезмәткә сәләтле яшьтән өлкәнрәк яшьтәге	гомуми санның % ы	21,6	20,9	20,3
2.5	Шәһәр торак пунктлары саны - барлыгы	берәмлек	1	1	1
	Шул исәптән:				
	шәһәрләр		1	1	1
	аларның саны				

№ т/б	Күрсәткечләр	Үлчәү берәмлеге	Гамәлдәге торыш 2010 ел	2020 елга кадәр	2035 елга кадәр хисап срогы
	халык:				
	100-250 мең кеше		-	-	-
	50-100 мең кеше		-	-	-
	50 мең кешегә кадәр		1	1	1
	шәһәр тибындагы поселоклар				
2.6	Авыл торак пунктлары саны - барлыгы	берәмлек	**127**	**126**	**126**
	Аларда халык саны :				
	5 меңнән артык кеше		-	-	-
	1-5 мең кеше		1	2	3
	0,2-1 мең кеше		59	57	55
	0,2 мең кешегә кадәр		67	67	68
2.7	Җирлекләр саны	саны	29	29	29

	алардан шәһәр	саны	1	1	1
2.8	Халыкның тыгызлыгы	кеше/км2	27,8	28,5	28,2
3	**Икътисади потенциал**				
3.1	Тулай территориаль продукт	млн. сумнарда	5135,6	8074,5	12579,8
3.2	Сәнәгать производствосы күләме (үзе җитештергән товар күләме)	млн. сумнарда	679,1	1336,9	2082,8
4	**Торак фонды**				
4.1	Барлыгы	Гомуми торак мәйданы - мең м2	1072,0	1589,78	2310,31
	Шул исәптән:				
	шәһәр җирлекләрендә	торак урыннарның гомуми мәйданы - мең м2/%	441,3	562,03	840,20
	авыл җирлекләрендә		630,7	1027,75	1470,11
4.2	Халыкны гомуми торак мәйданы белән тәэмин итү, шул исәптән	м2/кеше	20,9	30,3	44,5
	шәһәр җирлекләрендә		24,5	30,3	44,5
	авыл җирлекләрендә		19,0	30,3	44,5
5.	**Социаль һәм мәдәни-көнкүреш тикшеренү объектлары**				
5.1	Мәктәпкәчә балалар учреждениеләре	урын/1000 балага 1-6 ел	587	1038	1049
5.2	Гомуми белем бирү мәктәпләре	урын/1000 балага 7-17 ел	1444	1504	1502
5.3	Хастаханәләр	койка/1000 кеше	5,45	13,47	13,62
5.4	Поликлиникалар	сменага килү/1000 кеше	39,4	49,2	49,7
№ т/б	**Күрсәткечләр**	**Үлчәү берәмлеге**	**Гамәлдәге торыш 2010 ел**	**2020 елга кадәр**	**2035 елга кадәр хисап срогы**
5.5	Мәдәният һәм сәнгать учреждениеләре, шул исәптән:				
	китапханәләр	мең данә/ 1000	9,3	12,3	12,4

	клублар	урын/1000 кеше	245	246	257
5.6	Физкультура-спорт учреждениеләре, шул исәптән:				
	спорт заллары	кв.м/10000 кеше	1934	3577	3615
	яссы корылмалар	кв.м/10000 кеше	17199	25566	25962
	бассейннар	кв.м/10000 кеше	65	393	397
6	**Транспорт инфраструктурасы**				
6.1	Тимер юл челтәренең озынлыгы	км	30,3	30,3	30,3
	Шул исәптән:				
	федераль әһәмияттәге		30,3	30,3	30,3
	региональ әһәмияттәге				
	авылара әһәмияттәге				
6.2	Автомобиль юлларының озынлыгы - барлыгы	км	**562,237**	**576,437**	**645,937**
	Шул исәптән:				
	федераль әһәмияттәге			43,3	43,3
	региональ әһәмияттәге		439,777	405,377	470,977
	җирле әһәмияттәге		122,46	127,76	131,66
6.3	асфальт-бетон типтагы юлларның гомуми озынлыгыннан	км/%	54,6%	88%	95,7%
6.4	Транспорт челтәренең тыгызлыгы:	км/1000 км2			
	тимер юл		16,4	16,4	16,4
	автомобиль		304,9	312,6	350,3
6.5	гарантияле тирәнлекле суднолар йөри торган елга юлларының озынлыгы	км	-	-	-
6.6	Торба үткәргеч транспортның озынлыгы		74,3	74,3	74,3
6.7	Авиация	берәмлек	-	-	-
	Шул исәптән:				
	халыкара әһәмияттәге				
	федераль әһәмияттәге				
	җирле әһәмияттәге				

6.8	Халыкны индивидуаль җиңел автомобильләр белән тәэмин итү (1000 торакка)	автомобильләр	225,3	343,9	528,8
7	**Халыкка ритуаль хезмәт күрсәтү**	га			
7.1	Зиратларның гомуми саны		345,549	348,26	248,26

Кушымта

ТОРАК ПУНКТЛАР АРАСЫНДАГЫ ТЕРРИТОРИЯЛӘРДӘ ҺӘМ (ЯКИ) АВЫЛ ҖИРЛЕКЛӘРЕ ЧИКЛӘРЕНДӘ УРНАШКАН, ӘГӘР АВЫЛ ҖИРЛЕГЕНЕҢ ВӘКИЛЛЕКЛЕ ОРГАНЫ АНЫҢ ТАТАРСТАН РЕСПУБЛИКАСЫ АРЧА МУНИЦИПАЛЬ РАЙОНЫНЫҢ ГЕНЕРАЛЬ ПЛАНЫН ӘЗЕРЛӘҮ ҺӘМ ҖИРДӘН ФАЙДАЛАНУ ҺӘМ ТӨЗЕЛЕШ КАГЫЙДӘЛӘРЕН ӘЗЕРЛӘҮ КИРӘК БУЛМАУ ТУРЫНДА КАРАР КАБУЛ ИТКӘН ОЧРАКТА, ТОРАК ПУНКТЛАР ЧИКЛӘРЕ (ШУЛ ИСӘПТӘН ТӨЗЕЛӘ ТОРГАН ТОРАК ПУНКТЛАР ЧИКЛӘРЕ) ТУРЫНДА МӘГЪЛҮМАТ

Казан, 2023

ЧИКЛӘРНЕҢ УРНАШУЫН ТАСВИРЛАУ

Абҗабар авылы

(чикләренең урыны тасвирланган объектның исеме (алга таба - объект))

1 кисәк

Объект турында белешмәләр		
№ т/б	Объектның характеристикасы	Характеристиканы тасвирлау
1	2	3
1	Объектның урнашкан урыны	Арча муниципаль берәмлегенең «Кәче авыл җирлеге» Абҗабар авылы
2	Объектның мәйданы +/ - мәйданны билгеләүнең чик зурлыгы (Р+/ - Дельта Р)	7 907 кв. м +/ - 313 кв. м
3	Объектның башка характеристикалары	-

2 кисәк

Объектның чикләре урнашкан урыны турында белешмәләр					
1. МСК-16 координаталар системасы					
2. Объект чикләренең характерлы нокталары турында белешмәләр					
Чикнең характерлы нокталарын билгеләү	Координатлар, м		Характерлы нокталарның координаталарын билгеләү ысулы	Характерлы ноктаның уртача квадрат тайпылышы (Mt), м	Характерлы ноктаның җирлектә билгеләнешен тасвирлау (булган очракта)
	X	Y			
1	2	3	4	5	6
1	508562.90	1342942.89	Картометрик ысул	1.00	-
2	508489.71	1342985.64	Картометрик ысул	1.00	-
3	508447.19	1342903.20	Картометрик ысул	1.00	-
4	508491.70	1342868.23	Картометрик ысул	1.00	-
5	508510.48	1342857.72	Картометрик ысул	1.00	-
1	508562.90	1342942.89	Картометрик ысул	1.00	-
3. Объект чигенең характерлы нокталары (өлешләре) турында белешмәләр					
Чикнең характерлы нокталарын билгеләү	Координатлар, м		Характерлы нокталарның координаталарын билгеләү ысулы	Характерлы ноктаның уртача квадрат тайпылышы (Mt), м	Характерлы ноктаның җирлектә билгеләнешен тасвирлау (булган очракта)
	X	Y			
1	2	3	4	5	6
-	-	-	-	-	-

3 кисәк

Объектның үзгәртелгән (төгәлләштерелгән) чикләре урнашу турында белешмәләр							
1. Координаталар системасы:							
2. Объект чикләренең характерлы нокталары турында белешмәләр							
Чикләрнең характерлы нокталарын билгеләү	Гамәлдәге координаталар, м		Үзгәртелгән (төгәлләштерелгән) координаталар, м		Характерлы ноктаның координаталарын билгеләү ысулы	Характерлы ноктаның уртача квадрат тайпылышы (Mt), м	Характерлы ноктаның җирлектә билгеләнешен тасвирлау (булган очракта)
	X	Y	X	Y			
1	2	3	4	5	6	7	8
-	-	-	-	-	-	-	-
3. Объект чигенең характерлы нокталары (өлешләре) турында белешмәләр							
1	2	3	4	5	6	7	8
-	-	-	-	-	-	-	-

ЧИКЛӘРЕНЕҢ УРНАШУЫН ТАСВИРЛАУ

Акчишмә авылы

(чикләренең урыны тасвирланган объектның исеме (алга таба - объект))

1 кисәк

Объект турында белешмәләр		
№ т/б	Объектның характеристикасы	Характеристиканы тасвирлау
1	2	3
1	Объектның урнашкан урыны	Арча муниципаль берәмлегенең «Ташкичү авыл җирлеге» Акчишмә авылы
2	Объектның мәйданы +/ - мәйданны билгеләүнең чик зурлыгы (Р+/ - Дельта Р)	408 216 кв. м +/ - 2 303 кв. м
3	Объектның башка характеристикалары	-

2 кисәк

Объект чикләренең урнашу урыны турында белешмәләр					
1. МСК-16 координаталар системасы					
2. Объект чикләренең характерлы нокталары турында белешмәләр					
Чикнең характерлы нокталарын билгеләү	Координатлар, м		Характерлы нокталарның координаталарын билгеләү ысулы	Характерлы ноктаның уртача квадрат тайпылышы (Mt), м	Характерлы ноктаның җирлектә билгеләнешен тасвирлау (булган очракта)
	X	Y			
1	2	3	4	5	6
1	536672.49	1350632.95	Аналитик ысул	1.00	-
2	536685.47	1350652.20	Аналитик ысул	1.00	-
3	536667.07	1350679.13	Аналитик ысул	1.00	-
4	536674.50	1350696.31	Аналитик ысул	1.00	-
5	536675.03	1350697.00	Аналитик ысул	1.00	-
6	536691.03	1350729.75	Аналитик ысул	1.00	-
7	536725.53	1350825.25	Аналитик ысул	1.00	-
8	536727.70	1350838.29	Аналитик ысул	1.00	-
9	536741.73	1350880.20	Аналитик ысул	1.00	-
10	536743.87	1350898.94	Картометрик ысул	1.00	-
11	536750.40	1350898.14	Аналитик ысул	0.30	-
12	536753.74	1350921.92	Аналитик ысул	0.30	-
13	536746.59	1350922.78	Картометрик ысул	1.00	-
14	536750.52	1350956.99	Аналитик ысул	1.00	-
15	536756.94	1350956.58	Аналитик ысул	0.30	-

16	536758.12	1350978.65	Картометрик ысул	1.00	-
17	536760.16	1350978.44	Аналитик ысул	0.20	-
18	536763.25	1351004.66	Аналитик ысул	0.20	-
19	536756.08	1351005.59	Картометрик ысул	1.00	-
20	536762.06	1351057.81	Аналитик ысул	1.00	-
21	536780.02	1351155.50	Аналитик ысул	1.00	-
22	536783.27	1351168.50	Аналитик ысул	1.00	-
23	536784.52	1351174.50	Аналитик ысул	1.00	-

1	2	3	4	5	6
24	536786.52	1351188.50	Аналитик ысул	1.00	-
25	536800.52	1351247.50	Аналитик ысул	1.00	-
26	536822.02	1351334.25	Аналитик ысул	1.00	-
27	536819.60	1351346.33	Аналитик ысул	1.00	-
28	536813.77	1351369.51	Аналитик ысул	1.00	-
29	536811.27	1351398.01	Аналитик ысул	1.00	-
30	536780.83	1351451.57	Картометрик ысул	1.00	-
31	536768.03	1351488.50	Аналитик ысул	1.00	-
32	536745.44	1351549.97	Аналитик ысул	0.30	-
33	536730.29	1351591.58	Аналитик ысул	0.30	-
34	536728.60	1351596.22	Аналитик ысул	0.30	-
35	536708.49	1351651.45	Аналитик ысул	0.30	-
36	536700.12	1351674.42	Аналитик ысул	0.30	-
37	536688.02	1351707.66	Аналитик ысул	0.30	-
38	536687.33	1351709.53	Аналитик ысул	0.20	-
39	536686.20	1351709.54	Аналитик ысул	0.30	-
40	536636.15	1351709.95	Аналитик ысул	0.30	-
41	536586.99	1351710.35	Аналитик ысул	0.30	-
42	536509.46	1351710.98	Аналитик ысул	0.30	-
43	536503.45	1351711.03	Картометрик ысул	1.00	-
44	536491.07	1351711.13	Аналитик ысул	0.10	-
45	536410.03	1351685.26	Картометрик ысул	1.00	-
46	536392.45	1351676.34	Картометрик ысул	1.00	-
47	536379.36	1351671.59	Аналитик ысул	1.00	-
48	536374.78	1351652.76	Аналитик ысул	1.00	-
49	536376.78	1351633.76	Аналитик ысул	1.00	-
50	536398.28	1351545.25	Аналитик ысул	1.00	-
51	536411.28	1351499.25	Аналитик ысул	1.00	-
52	536423.53	1351477.25	Аналитик ысул	1.00	-
53	536429.53	1351467.25	Аналитик ысул	1.00	-
54	536431.34	1351460.34	Аналитик ысул	1.00	-
55	536432.46	1351455.74	Аналитик ысул	1.00	-
56	536434.56	1351399.75	Аналитик ысул	1.00	-
57	536434.83	1351395.52	Аналитик ысул	1.00	-
58	536431.60	1351389.00	Аналитик ысул	1.00	-
59	536399.33	1351385.00	Аналитик ысул	1.00	-
60	536396.17	1351384.28	Картометрик ысул	1.00	-

61	536373.07	1351379.02	Картометрик ысул	1.00	-
62	536336.43	1351378.02	Аналитик ысул	0.30	-
63	536336.01	1351347.66	Картометрик ысул	1.00	-
64	536334.03	1351346.50	Аналитик ысул	1.00	-
65	536323.03	1351344.50	Аналитик ысул	1.00	-
66	536316.25	1351309.49	Картометрик ысул	1.00	-
67	536304.27	1351212.80	Картометрик ысул	1.00	-
68	536306.48	1351138.30	Картометрик ысул	1.00	-
69	536291.53	1351057.75	Аналитик ысул	1.00	-
70	536288.27	1351006.35	Картометрик ысул	1.00	-
71	536292.80	1350990.27	Картометрик ысул	1.00	-
72	536345.32	1350981.07	Картометрик ысул	1.00	-
1	2	3	4	5	6
73	536349.28	1350973.25	Аналитик ысул	1.00	-
74	536349.28	1350963.50	Аналитик ысул	1.00	-
75	536342.53	1350858.75	Аналитик ысул	1.00	-
76	536348.69	1350717.71	Аналитик ысул	0.30	-
77	536421.93	1350734.76	Аналитик ысул	0.30	-
78	536457.61	1350741.54	Аналитик ысул	0.30	-
79	536482.71	1350748.74	Аналитик ысул	0.30	-
80	536497.87	1350751.44	Картометрик ысул	1.00	-
81	536596.43	1350673.54	Аналитик ысул	0.30	-
82	536644.94	1350643.60	Аналитик ысул	0.30	-
1	536672.49	1350632.95	Аналитик ысул	1.00	-

3. Объект чигенең характерлы нокталары (өлешләре) турында белешмәләр

Чикнең характерлы нокталарын билгеләү	Координатлар, м		Характерлы нокталарның координаталарын билгеләү ысулы	Характерлы ноктаның уртача квадрат тайпылышы (Mt), м	Характерлы ноктаның җирлектә билгеләнешен тасвирлау (булган очракта)
	X	Y			
1	2	3	4	5	6
-	-	-	-	-	-

3 кисәк

Объектның үзгәртелгән (төгәлләштерелгән) чикләре урнашу турында белешмәләр					
1. Координаталар системасы:					
2. Объект чикләренең характерлы нокталары турында белешмәләр					
	Гамәлдәге координаталар, м	Үзгәртелгән (төгәлләштерелгән) координаталар, м	Характерлы ноктаның координаталарын	Характерлы ноктаның уртача	Характерлы ноктаның җирлектә

Чикләрнең характерлы нокталарын билгеләү	X	Y	X	Y	билгеләү ысулы	квадрат тайпылышы (Mt), м	билгеләнешен тасвирлау (булган очракта)
1	2	3	4	5	6	7	8
-	-	-	-	-	-	-	-
3. Объект чигенең характерлы нокталары (өлешләре) турында белешмәләр							
1	2	3	4	5	6	7	8
-	-	-	-	-	-	-	-

ЧИКЛӘРЕНЕҢ УРНАШУЫН ТАСВИРЛАУ

Апаз авылы

(чикләренең урыны тасвирланган объектның исеме (алга таба - объект))

1 кисәк

Объект турында белешмәләр		
№ т/б	Объектның характеристикасы	Характеристиканы тасвирлау
1	2	3
1	Объектның урнашкан урыны	Татарстан Республикасы Арча муниципаль районы «Апаз авыл җирлеге» муниципаль берәмлеге Апаз авылы
2	Объектның мәйданы +/ - мәйданны билгеләүнең чик зурлыгы (Р+/ - Дельта Р)	951 725 кв. м +/ - 2 675 кв. м
3	Объектның башка характеристикалары	-

2 кисәк

Объект чикләренең урнашу урыны турында белешмәләр					
1. МСК-16 координаталар системасы					
2. Объект чикләренең характерлы нокталары турында белешмәләр					
Чикнең характерлы нокталарын билгеләү	Координатлар, м		Характерлы нокталарның координаталарын билгеләү ысулы	Характерлы ноктаның уртача квадрат тайпылышы (Mt), м	Характерлы ноктаның җирлектә билгеләнешен тасвирлау (булган очракта)
	X	Y			
1	2	3	4	5	6
1	543689.40	1358466.07	Аналитик ысул	0.20	-
2	543637.67	1358516.20	Аналитик ысул	0.20	-

3	543609.13	1358516.47	Аналитик ысул	0.20	-
4	543583.27	1358526.07	Аналитик ысул	0.20	-
5	543559.27	1358534.33	Аналитик ысул	0.20	-
6	543564.42	1358615.72	Аналитик ысул	0.20	-
7	543561.36	1358633.87	Картометрик ысул	1.00	-
8	543535.77	1358613.31	Аналитик ысул	0.20	-
9	543496.60	1358623.40	Картометрик ысул	1.00	-
10	543467.27	1358619.67	Аналитик ысул	0.20	-
11	543453.93	1358621.27	Аналитик ысул	0.20	-
12	543449.93	1358601.80	Аналитик ысул	0.20	-
13	543439.64	1358603.45	Аналитик ысул	0.20	-
14	543444.60	1358635.13	Картометрик ысул	1.00	-
15	543418.47	1358633.53	Аналитик ысул	0.20	-
16	543392.60	1358635.13	Аналитик ысул	0.20	-
17	543380.07	1358645.80	Аналитик ысул	0.20	-
18	543360.07	1358652.47	Аналитик ысул	0.20	-
19	543328.07	1358659.13	Аналитик ысул	0.20	-
20	543304.33	1358665.80	Аналитик ысул	0.20	-
21	543289.67	1358673.27	Аналитик ысул	0.20	-
22	543277.13	1358671.40	Аналитик ысул	0.20	-
23	543251.00	1358683.40	Аналитик ысул	0.20	-

1	2	3	4	5	6
24	543225.13	1358701.53	Аналитик ысул	0.20	-
25	543172.07	1358786.60	Аналитик ысул	0.20	-
26	543167.80	1358831.67	Аналитик ысул	0.20	-
27	543132.33	1358875.93	Аналитик ысул	0.20	-
28	543134.47	1358895.67	Аналитик ысул	0.20	-
29	543111.27	1358913.53	Аналитик ысул	0.20	-
30	543115.80	1358942.33	Аналитик ысул	0.20	-
31	543092.33	1358948.73	Аналитик ысул	0.20	-
32	543085.93	1358971.93	Аналитик ысул	0.20	-
33	543059.27	1358990.87	Аналитик ысул	0.20	-
34	543039.00	1358990.87	Аналитик ысул	0.20	-
35	543026.20	1359016.73	Аналитик ысул	0.20	-
36	543018.73	1359018.87	Аналитик ысул	0.20	-
37	543018.73	1359000.60	Аналитик ысул	0.20	-
38	543016.07	1358986.60	Картометрик ысул	1.00	-
39	542995.13	1358990.87	Картометрик ысул	1.00	-
40	542964.07	1358996.20	Картометрик ысул	1.00	-
41	542962.20	1359000.73	Картометрик ысул	1.00	-
42	542955.00	1359005.80	Аналитик ысул	0.20	-
43	542918.20	1359020.20	Аналитик ысул	0.20	-
44	542920.87	1359037.27	Аналитик ысул	0.20	-
45	542943.27	1359029.27	Аналитик ысул	0.20	-
46	542952.87	1359069.27	Аналитик ысул	0.20	-

47	542927.27	1359103.40	Аналитик ысул	0.20	-
48	542918.20	1359125.80	Аналитик ысул	0.20	-
49	542897.93	1359140.20	Аналитик ысул	0.20	-
50	542882.98	1359137.24	Аналитик ысул	0.20	-
51	542810.72	1359147.98	Аналитик ысул	0.20	-
52	542696.07	1359135.00	Аналитик ысул	0.20	-
53	542677.84	1359136.73	Аналитик ысул	0.20	-
54	542678.12	1359156.98	Аналитик ысул	0.20	-
55	542602.62	1359165.99	Аналитик ысул	0.20	-
56	542569.93	1359144.47	Картометрик ысул	1.00	-
57	542529.13	1359073.80	Аналитик ысул	0.30	-
58	542511.27	1359046.87	Аналитик ысул	0.30	-
59	542476.17	1359036.18	Аналитик ысул	1.00	-
60	542463.25	1359032.25	Аналитик ысул	1.00	-
61	542462.20	1359031.93	Аналитик ысул	0.30	-
62	542461.34	1359030.30	Аналитик ысул	0.30	-
63	542459.54	1359026.92	Аналитик ысул	0.30	-
64	542443.34	1358996.33	Аналитик ысул	1.00	-
65	542406.23	1358961.97	Аналитик ысул	1.00	-
66	542388.48	1358942.97	Аналитик ысул	1.00	-
67	542367.48	1358925.22	Аналитик ысул	1.00	-
68	542354.21	1358921.80	Аналитик ысул	1.00	-
69	542276.58	1358933.01	Аналитик ысул	1.00	-
70	542256.33	1358935.93	Аналитик ысул	0.30	-
71	542244.47	1358935.79	Аналитик ысул	0.30	-
72	542216.27	1358935.44	Аналитик ысул	0.30	-

1	2	3	4	5	6
73	542214.00	1358935.42	Аналитик ысул	0.30	-
74	542212.60	1358935.40	Аналитик ысул	0.30	-
75	542207.66	1358921.83	Аналитик ысул	0.30	-
76	542192.60	1358866.60	Аналитик ысул	0.20	-
77	542341.13	1358803.13	Аналитик ысул	0.20	-
78	542336.46	1358756.05	Аналитик ысул	0.20	-
79	542332.28	1358734.67	Аналитик ысул	0.20	-
80	542274.03	1358735.52	Картометрик ысул	1.00	-
81	542273.23	1358731.44	Аналитик ысул	0.20	-
82	542270.92	1358719.58	Аналитик ысул	0.20	-
83	542269.92	1358714.48	Аналитик ысул	0.20	-
84	542248.21	1358716.93	Аналитик ысул	0.50	-
85	542238.65	1358718.83	Аналитик ысул	0.50	-
86	542232.17	1358719.53	Аналитик ысул	0.50	-
87	542230.98	1358717.25	Аналитик ысул	0.50	-
88	542229.66	1358713.58	Аналитик ысул	0.50	-
89	542222.98	1358713.81	Аналитик ысул	0.50	-
90	542217.67	1358714.30	Аналитик ысул	0.50	-

91	542217.78	1358714.86	Аналитик ысул	0.50	-
92	542218.38	1358722.25	Аналитик ысул	0.50	-
93	542214.94	1358723.51	Аналитик ысул	0.50	-
94	542177.47	1358730.78	Аналитик ысул	0.50	-
95	542124.15	1358739.71	Аналитик ысул	0.50	-
96	542116.17	1358729.68	Картометрик ысул	1.00	-
97	542056.07	1358727.99	Картометрик ысул	1.00	-
98	542037.96	1358702.91	Аналитик ысул	0.20	-
99	542021.46	1358675.11	Аналитик ысул	0.20	-
100	541974.73	1358567.93	Аналитик ысул	0.20	-
101	542000.45	1358552.15	Картометрик ысул	1.00	-
102	541963.00	1358495.38	Аналитик ысул	0.20	-
103	541926.41	1358441.38	Аналитик ысул	0.40	-
104	541983.02	1358380.61	Аналитик ысул	1.00	-
105	542014.65	1358425.75	Аналитик ысул	0.20	-
106	542050.90	1358473.50	Аналитик ысул	0.20	-
107	542072.40	1358494.25	Аналитик ысул	0.20	-
108	542140.82	1358563.39	Аналитик ысул	0.20	-
109	542178.34	1358610.15	Картометрик ысул	1.00	-
110	542230.14	1358591.66	Аналитик ысул	1.00	-
111	542236.49	1358589.54	Аналитик ысул	1.00	-
112	542352.07	1358527.67	Аналитик ысул	0.20	-
113	542363.30	1358491.79	Картометрик ысул	1.00	-
114	542380.03	1358480.11	Картометрик ысул	1.00	-
115	542545.11	1358437.46	Картометрик ысул	1.00	-
116	542550.90	1358419.50	Картометрик ысул	1.00	-
117	542547.32	1358319.99	Аналитик ысул	0.20	-
118	542556.22	1358317.72	Аналитик ысул	1.00	-
119	542570.97	1358316.47	Аналитик ысул	1.00	-
120	542591.22	1358301.22	Аналитик ысул	1.00	-
121	542596.47	1358298.22	Картометрик ысул	1.00	-

1	2	3	4	5	6
122	542599.61	1358295.03	Картометрик ысул	1.00	-
123	542553.99	1358305.56	Картометрик ысул	1.00	-
124	542543.86	1358261.72	Картометрик ысул	1.00	-
125	542648.12	1358237.64	Картометрик ысул	1.00	-
126	542646.62	1358231.79	Аналитик ысул	1.00	-
127	542659.66	1358228.59	Аналитик ысул	1.00	-
128	542657.77	1358221.41	Аналитик ысул	1.00	-
129	542823.74	1358183.02	Аналитик ысул	1.00	-
130	542849.75	1358185.25	Аналитик ысул	0.20	-
131	542852.42	1358171.37	Аналитик ысул	0.20	-
132	542857.83	1358143.06	Аналитик ысул	0.20	-
133	542867.27	1358115.40	Аналитик ысул	0.20	-
134	542951.27	1358035.67	Аналитик ысул	0.20	-

135	542965.93	1358027.13	Аналитик ысул	0.20	-
136	542973.13	1358050.87	Аналитик ысул	0.20	-
137	542976.33	1358086.07	Аналитик ысул	0.20	-
138	543012.49	1358074.07	Картометрик ысул	1.00	-
139	543043.53	1358083.93	Аналитик ысул	0.20	-
140	543059.80	1358076.73	Аналитик ысул	0.20	-
141	543082.73	1358078.33	Аналитик ысул	0.20	-
142	543112.07	1358085.80	Аналитик ысул	0.20	-
143	543121.17	1358080.66	Аналитик ысул	0.30	-
144	543132.19	1358075.91	Аналитик ысул	0.30	-
145	543183.80	1358050.07	Аналитик ысул	0.10	-
146	543194.73	1358060.47	Аналитик ысул	0.20	-
147	543285.29	1358087.73	Аналитик ысул	0.10	-
148	543290.96	1358089.66	Аналитик ысул	0.10	-
149	543312.40	1358094.50	Картометрик ысул	1.00	-
150	543364.51	1358124.89	Картометрик ысул	1.00	-
151	543426.71	1358236.19	Аналитик ысул	0.20	-
152	543469.49	1358355.75	Аналитик ысул	0.20	-
153	543465.92	1358378.66	Аналитик ысул	0.20	-
154	543449.14	1358404.70	Аналитик ысул	0.20	-
155	543450.47	1358427.27	Аналитик ысул	0.20	-
156	543463.80	1358456.33	Аналитик ысул	0.20	-
157	543480.07	1358478.33	Аналитик ысул	0.20	-
158	543498.80	1358495.79	Аналитик ысул	0.20	-
159	543501.93	1358493.57	Аналитик ысул	0.20	-
160	543506.58	1358489.78	Аналитик ысул	0.20	-
161	543506.15	1358489.05	Аналитик ысул	0.20	-
162	543508.64	1358486.85	Аналитик ысул	0.20	-
163	543509.90	1358486.27	Аналитик ысул	0.20	-
164	543510.43	1358486.65	Аналитик ысул	0.20	-
165	543511.95	1358485.34	Аналитик ысул	0.20	-
166	543557.74	1358464.41	Аналитик ысул	0.20	-
167	543578.86	1358447.62	Аналитик ысул	0.20	-
168	543579.91	1358449.96	Аналитик ысул	0.20	-
169	543646.20	1358428.73	Аналитик ысул	0.20	-
170	543656.33	1358438.33	Аналитик ысул	0.20	-
1	2	3	4	5	6
171	543669.13	1358450.33	Аналитик ысул	0.20	-
1	543689.40	1358466.07	Аналитик ысул	0.20	-

3. Объект чигенең характерлы нокталары (өлешләре) турында белешмәләр

Чикнең характерлы нокталарын билгеләү	Координатлар, м		Характерлы нокталарның координаталарын билгеләү ысулы	Характерлы ноктаның уртача квадрат тайпылышы (Mt), м	Характерлы ноктаның җирлектә билгеләнешен тасвирлау (булган очракта)
	X	Y			

1	2	3	4	5	6
-	-	-	-	-	-

3 кисәк

Объектның үзгәртелгән (төгәлләштерелгән) чикләре урнашу турында белешмәләр							
1. Координаталар системасы:							
2. Объект чикләренең характерлы нокталары турында белешмәләр							
Чикләрнең характерлы нокталарын билгеләү	Гамәлдәге координаталар, м		Үзгәртелгән (төгәлләштерелгән) координаталар, м		Характерлы ноктаның координаталарын билгеләү ысулы	Характерлы ноктаның уртача квадрат тайпылышы (Mt), м	Характерлы ноктаның җирлектә билгеләнешен тасвирлау (булган очракта)
	X	Y	X	Y			
1	2	3	4	5	6	7	8
-	-	-	-	-	-	-	-
3. Объект чигенең характерлы нокталары (өлешләре) турында белешмәләр							
1	2	3	4	5	6	7	8
-	-	-	-	-	-	-	-

Ашытбаш авылы урнашкан урын чикләрен тасвирлау

(чикләренең урыны тасвирланган объектның исеме (алга таба - объект))

1 кисәк

Объект турында белешмәләр		
№ т/б	Объектның характеристикасы	Характеристиканы тасвирлау
1	2	3
1	Объектның урнашкан урыны	Арча муниципаль районы «Ташкичү авыл җирлеге» Ашытбаш авылы
2	Объектның мәйданы +/ - мәйданны билгеләүнең чик зурлыгы (Р+/ - Дельта Р)	1 248 246 кв. м +/ - 4 220 кв. м
3	Объектның башка характеристикалары	-

2 кисәк

Объект чикләренең урнашу урыны турында белешмәләр

1. МСК-16 координаталар системасы					
2. Объект чикләренең характерлы нокталары турында белешмәләр					
Чикнең характерлы нокталарын билгеләү	Координатлар, м		Характерлы нокталарның координаталарын билгеләү ысулы	Характерлы ноктаның уртача квадрат тайпылышы (Mt), м	Характерлы ноктаның җирлектә билгеләнешен тасвирлау (булган очракта)
	X	Y			
1	2	3	4	5	6
1	536314.72	1346173.60	Аналитик ысул	1.00	-
2	536133.98	1346147.18	Аналитик ысул	1.00	-
3	536120.20	1346133.66	Аналитик ысул	1.00	-
4	535921.64	1346119.64	Аналитик ысул	1.00	-
5	535863.16	1346115.52	Аналитик ысул	1.00	-
6	535843.83	1346138.49	Картометрик ысул	1.00	-
7	535860.68	1346409.86	Картометрик ысул	1.00	-
8	535824.95	1346525.80	Картометрик ысул	1.00	-
9	535820.55	1346532.88	Картометрик ысул	1.00	-
10	535815.72	1346530.97	Картометрик ысул	1.00	-
11	535768.34	1346495.23	Картометрик ысул	1.00	-
12	535721.74	1346452.99	Картометрик ысул	1.00	-
13	535681.15	1346411.74	Картометрик ысул	1.00	-
14	535632.24	1346348.22	Картометрик ысул	1.00	-
15	535620.52	1346341.19	Картометрик ысул	1.00	-
16	535579.54	1346312.42	Картометрик ысул	1.00	-
17	535557.95	1346290.12	Картометрик ысул	1.00	-
18	535543.88	1346275.60	Картометрик ысул	1.00	-
19	535529.18	1346262.80	Картометрик ысул	1.00	-
20	535527.04	1346260.70	Картометрик ысул	1.00	-
21	535520.15	1346250.39	Картометрик ысул	1.00	-
22	535505.60	1346228.68	Аналитик ысул	0.10	-
23	535488.91	1346219.20	Картометрик ысул	1.00	-

1	2	3	4	5	6
24	535460.34	1346194.65	Картометрик ысул	1.00	-
25	535499.43	1346131.75	Картометрик ысул	1.00	-
26	535502.62	1346112.32	Картометрик ысул	1.00	-
27	535497.16	1346047.34	Картометрик ысул	1.00	-
28	535505.34	1345983.98	Картометрик ысул	1.00	-
29	535505.33	1345960.10	Картометрик ысул	1.00	-
30	535492.28	1345931.70	Картометрик ысул	1.00	-
31	535480.41	1345909.56	Картометрик ысул	1.00	-
32	535456.79	1345896.50	Картометрик ысул	1.00	-
33	535414.44	1345887.85	Картометрик ысул	1.00	-
34	535367.60	1345888.38	Картометрик ысул	1.00	-

35	535345.09	1345896.45	Картометрик ысул	1.00	-
36	535259.68	1345903.10	Картометрик ысул	1.00	-
37	535192.81	1345882.83	Картометрик ысул	1.00	-
38	535183.47	1345853.42	Картометрик ысул	1.00	-
39	535162.07	1345838.28	Картометрик ысул	1.00	-
40	535156.32	1345849.96	Аналитик ысул	0.10	-
41	535156.57	1345833.34	Картометрик ысул	1.00	-
42	535125.99	1345830.22	Картометрик ысул	1.00	-
43	535097.36	1345828.35	Картометрик ысул	1.00	-
44	535077.27	1345808.22	Картометрик ысул	1.00	-
45	535037.00	1345766.46	Картометрик ысул	1.00	-
46	535030.10	1345753.33	Картометрик ысул	1.00	-
47	535007.49	1345733.70	Картометрик ысул	1.00	-
48	534984.30	1345716.14	Картометрик ысул	1.00	-
49	534970.49	1345708.18	Картометрик ысул	1.00	-
50	534954.30	1345689.70	Картометрик ысул	1.00	-
51	534934.34	1345666.65	Картометрик ысул	1.00	-
52	534918.55	1345646.55	Картометрик ысул	1.00	-
53	534911.65	1345641.16	Картометрик ысул	1.00	-
54	534888.82	1345609.98	Картометрик ысул	1.00	-
55	534863.20	1345583.82	Картометрик ысул	1.00	-
56	534860.54	1345581.36	Картометрик ысул	1.00	-
57	534866.32	1345541.61	Картометрик ысул	1.00	-
58	534873.55	1345468.88	Картометрик ысул	1.00	-
59	534852.96	1345458.90	Картометрик ысул	1.00	-
60	534860.00	1345389.98	Картометрик ысул	1.00	-
61	534864.30	1345265.34	Картометрик ысул	1.00	-
62	534829.50	1345257.66	Картометрик ысул	1.00	-
63	534836.01	1345155.67	Картометрик ысул	1.00	-
64	535105.63	1345182.51	Картометрик ысул	1.00	-
65	535108.78	1345159.80	Аналитик ысул	0.20	-
66	535138.62	1345163.35	Аналитик ысул	0.20	-
67	535172.40	1345167.23	Аналитик ысул	0.20	-
68	535169.75	1345186.85	Картометрик ысул	1.00	-
69	535323.88	1345202.36	Аналитик ысул	0.10	-
70	535432.36	1345205.89	Аналитик ысул	0.10	-
71	535437.06	1345196.09	Аналитик ысул	0.10	-
72	535483.02	1345197.86	Аналитик ысул	0.10	-
1	2	3	4	5	6
73	535536.06	1345204.51	Аналитик ысул	0.10	-
74	535545.18	1345206.19	Аналитик ысул	0.10	-
75	535546.67	1345206.47	Аналитик ысул	0.10	-
76	535550.64	1345207.49	Аналитик ысул	0.10	-
77	535567.23	1345211.74	Аналитик ысул	0.10	-
78	535579.59	1345215.61	Аналитик ысул	0.10	-
79	535611.57	1345222.25	Аналитик ысул	0.10	-

80	535644.89	1345224.32	Аналитик ысул	0.10	-
81	535647.49	1345224.63	Аналитик ысул	0.10	-
82	535652.13	1345123.75	Аналитик ысул	0.20	-
83	535788.25	1345129.60	Аналитик ысул	0.10	-
84	535790.17	1345047.15	Картометрик ысул	1.00	-
85	535796.38	1344987.91	Картометрик ысул	1.00	-
86	535800.65	1344903.71	Картометрик ысул	1.00	-
87	535803.19	1344892.36	Картометрик ысул	1.00	-
88	535803.27	1344887.61	Картометрик ысул	1.00	-
89	535839.04	1344886.44	Аналитик ысул	0.20	-
90	535850.91	1344820.82	Аналитик ысул	0.20	-
91	535884.58	1344826.02	Аналитик ысул	0.20	-
92	535991.04	1344868.36	Аналитик ысул	0.20	-
93	536006.88	1344893.00	Аналитик ысул	0.20	-
94	536005.12	1344966.92	Аналитик ысул	0.20	-
95	536033.11	1344982.59	Аналитик ысул	0.30	-
96	536022.11	1345023.87	Аналитик ысул	0.30	-
97	536004.10	1345084.67	Аналитик ысул	0.50	-
98	536014.66	1345095.52	Аналитик ысул	0.50	-
99	536092.96	1345184.81	Аналитик ысул	0.20	-
100	536106.24	1345262.12	Аналитик ысул	0.20	-
101	536177.59	1345280.11	Картометрик ысул	1.00	-
102	536197.28	1345313.16	Аналитик ысул	0.30	-
103	536217.12	1345314.76	Аналитик ысул	0.10	-
104	536233.43	1345361.98	Картометрик ысул	1.00	-
105	536211.45	1345402.72	Картометрик ысул	1.00	-
106	536222.50	1345434.15	Аналитик ысул	0.30	-
107	536218.24	1345515.24	Аналитик ысул	0.20	-
108	536218.72	1345523.75	Аналитик ысул	0.20	-
109	536195.11	1345528.50	Аналитик ысул	0.20	-
110	536167.21	1345539.25	Аналитик ысул	0.10	-
111	536146.72	1345565.80	Аналитик ысул	0.20	-
112	536152.32	1345600.52	Аналитик ысул	0.20	-
113	536197.66	1345693.41	Картометрик ысул	1.00	-
114	536195.04	1345771.08	Аналитик ысул	0.20	-
115	536192.32	1345798.60	Аналитик ысул	0.20	-
116	536163.04	1345821.96	Аналитик ысул	0.20	-
117	536238.69	1346011.37	Картометрик ысул	1.00	-
118	536280.80	1346047.24	Аналитик ысул	0.10	-
119	536301.28	1346085.48	Аналитик ысул	0.10	-
120	536310.24	1346102.76	Аналитик ысул	0.10	-
1	536314.72	1346173.60	Аналитик ысул	1.00	-

3. Объект чигенең характерлы нокталары (өлешләре) турында белешмәләр

Чикнең характерлы нокталарын билгеләү	Координатлар, м		Характерлы нокталарның координаталарын билгеләү ысулы	Характерлы ноктаның уртача квадрат тайпылышы (Mt), м	Характерлы ноктаның җирлектә билгеләнешен тасвирлау (булган очракта)
	X	Y			
1	2	3	4	5	6
-	-	-	-	-	-

3 кисәк

Объектның үзгәртелгән (төгәлләштерелгән) чикләре урнашу турында белешмәләр							
1. Координаталар системасы:							
2. Объект чикләренең характерлы нокталары турында белешмәләр							
Чикләрнең характерлы нокталарын билгеләү	Гамәлдәге координаталар, м		Үзгәртелгән (төгәлләштерелгән) координаталар, м		Характерлы ноктаның координаталарын билгеләү ысулы	Характерлы ноктаның уртача квадрат тайпылышы (Mt), м	Характерлы ноктаның җирлектә билгеләнешен тасвирлау (булган очракта)
	X	Y	X	Y			
1	2	3	4	5	6	7	8
-	-	-	-	-	-	-	-
3. Объект чигенең характерлы нокталары (өлешләре) турында белешмәләр							
1	2	3	4	5	6	7	8
-	-	-	-	-	-	-	-

ЧИКЛӘРЕНЕҢ УРНАШУЫН ТАСВИРЛАУ

Байкал авылы

(чикләренең урыны тасвирланган объектның исеме (алга таба - объект))

1 кисәк

Объект турында белешмәләр		
№ т/б	Объектның характеристикасы	Характеристиканы тасвирлау
1	2	3
1	Объектның урнашкан урыны	Арча муниципаль берәмлегенең «Яңа Кенәр авыл җирлеге» Байкал авылы .
2	Объектның мәйданы +/ - мәйданны билгеләүнең чик зурлыгы (Р+/ - Дельта Р)	860 108 кв. м +/ - 4 068 кв. м

3	Объектның башка характеристикалары	-

2 кисәк

Объект чикләренең урнашу урыны турында белешмәләр					
1. МСК-16 координаталар системасы					
2. Объект чикләренең характерлы нокталары турында белешмәләр					
Чикнең характерлы нокталарын билгеләү	Координатлар, м		Характерлы нокталарның координаталарын билгеләү ысулы	Характерлы ноктаның уртача квадрат тайпылышы (Mt), м	Характерлы ноктаның җирлектә билгеләнешен тасвирлау (булган очракта)
	X	Y			
1	2	3	4	5	6
1	556472.33	1343795.67	Аналитик ысул	0.30	-
2	556462.09	1343804.30	Аналитик ысул	0.30	-
3	556390.92	1343865.78	Картометрик ысул	1.00	-
4	556116.92	1344033.70	Картометрик ысул	1.00	-
5	555997.90	1344099.43	Картометрик ысул	1.00	-
6	555925.67	1344147.99	Картометрик ысул	1.00	-
7	555837.80	1344218.99	Картометрик ысул	1.00	-
8	555767.47	1344273.20	Картометрик ысул	1.00	-
9	555732.47	1344314.50	Аналитик ысул	1.00	-
10	555711.72	1344320.00	Аналитик ысул	1.00	-
11	555706.06	1344310.34	Аналитик ысул	0.10	-
12	555703.08	1344302.96	Картометрик ысул	1.00	-
13	555626.43	1344336.39	Картометрик ысул	1.00	-
14	555521.55	1344393.58	Аналитик ысул	1.00	-
15	555315.00	1344486.33	Аналитик ысул	1.00	-
16	555159.54	1344503.19	Аналитик ысул	1.00	-
17	555107.72	1344513.00	Аналитик ысул	1.00	-
18	555102.22	1344514.25	Аналитик ысул	1.00	-
19	555087.22	1344522.25	Аналитик ысул	1.00	-
20	554981.97	1344112.26	Аналитик ысул	0.10	-
21	554991.72	1344066.01	Аналитик ысул	1.00	-
22	554999.00	1344036.30	Аналитик ысул	1.00	-
23	554999.00	1344018.33	Аналитик ысул	1.00	-
1	2	3	4	5	6
24	555017.67	1343991.67	Аналитик ысул	1.00	-
25	555265.00	1343903.27	Аналитик ысул	1.00	-
26	555387.00	1343859.67	Картометрик ысул	1.00	-
27	555426.92	1343853.64	Картометрик ысул	1.00	-
28	555433.01	1343852.73	Аналитик ысул	0.10	-
29	555437.34	1343852.07	Аналитик ысул	0.10	-

30	555447.99	1343850.46	Аналитик ысул	0.10	-
31	555454.55	1343849.47	Аналитик ысул	0.10	-
32	555457.67	1343849.00	Аналитик ысул	0.10	-
33	555335.00	1343685.00	Аналитик ысул	0.10	-
34	555338.36	1343682.36	Аналитик ысул	0.10	-
35	555339.95	1343681.12	Аналитик ысул	0.10	-
36	555385.97	1343644.26	Аналитик ысул	1.00	-
37	555427.72	1343606.26	Аналитик ысул	1.00	-
38	555441.97	1343600.26	Аналитик ысул	1.00	-
39	555442.94	1343600.19	Аналитик ысул	1.00	-
40	555465.67	1343599.67	Картометрик ысул	1.00	-
41	555479.71	1343601.57	Аналитик ысул	1.00	-
42	555535.97	1343608.51	Аналитик ысул	1.00	-
43	555616.42	1343732.63	Картометрик ысул	1.00	-
44	555945.85	1343512.40	Картометрик ысул	1.00	-
45	555925.25	1343476.74	Картометрик ысул	1.00	-
46	555917.82	1343464.61	Картометрик ысул	1.00	-
47	555932.80	1343441.20	Картометрик ысул	1.00	-
48	556021.67	1343378.33	Картометрик ысул	1.00	-
49	556040.30	1343371.52	Картометрик ысул	1.00	-
50	556067.92	1343369.17	Аналитик ысул	0.10	-
51	556115.00	1343438.33	Аналитик ысул	0.10	-
52	556170.46	1343517.83	Картометрик ысул	1.00	-
53	556171.95	1343500.32	Картометрик ысул	1.00	-
54	556108.81	1343403.68	Картометрик ысул	1.00	-
55	556151.45	1343402.28	Картометрик ысул	1.00	-
56	556165.14	1343412.11	Картометрик ысул	1.00	-
57	556198.76	1343405.23	Картометрик ысул	1.00	-
58	556249.29	1343452.47	Картометрик ысул	1.00	-
59	556297.82	1343446.88	Аналитик ысул	0.20	-
60	556316.26	1343439.74	Картометрик ысул	1.00	-
61	556369.67	1343511.75	Картометрик ысул	1.00	-
62	556390.06	1343574.40	Картометрик ысул	1.00	-
63	556430.81	1343588.73	Картометрик ысул	1.00	-
64	556439.90	1343631.30	Картометрик ысул	1.00	-
65	556409.32	1343639.20	Картометрик ысул	1.00	-
66	556432.47	1343677.75	Аналитик ысул	0.30	-
67	556426.06	1343678.88	Аналитик ысул	0.30	-
68	556440.09	1343714.29	Аналитик ысул	0.30	-
69	556440.49	1343715.29	Аналитик ысул	0.30	-
1	556472.33	1343795.67	Аналитик ысул	0.30	-

3. Объект чигенең характерлы нокталары (өлешләре) турында белешмәләр				
Чикнең характерлы	Координатлар, м	Характерлы нокталарның координаталарын билгеләү	Уртача квадрат тайпылыш	ноктаның җирлектә

нокталарын билгеләү Чик өлешенең нокталары	X	Y	ысулы .	характерлы нокта (Mt), м	билгеләнешен тасвирлау . (булган очракта)
1	2	3	4	5	6
-	-	-	-	-	-

3 кисәк

Объектның үзгәртелгән (төгәлләштерелгән) чикләре урнашу турында белешмәләр							
1. Координаталар системасы:							
2. Объект чикләренең характерлы нокталары турында белешмәләр							
Чикләрнең характерлы нокталарын билгеләү	Гамәлдәге координаталар, м		Үзгәртелгән (төгәлләштерелгән) координаталар, м		Характерлы ноктаның координаталарын билгеләү ысулы	Характерлы ноктаның уртача квадрат тайпылышы (Mt), м	Характерлы ноктаның җирлектә билгеләнешен тасвирлау (булган очракта)
	X	Y	X	Y			
1	2	3	4	5	6	7	8
-	-	-	-	-	-	-	-
3. Объект чигенең характерлы нокталары (өлешләре) турында белешмәләр							
1	2	3	4	5	6	7	8
-	-	-	-	-	-	-	-

ЧИКЛӘРЕНЕҢ УРНАШУЫН ТАСВИРЛАУ

Югары Бирәзә авылы

(чикләренең урыны тасвирланган объектның исеме (алга таба - объект))

1 кисәк

Объект турында белешмәләр		
№ т/б	Объектның характеристикасы	Характеристиканы тасвирлау
1	2	3
1	Объектның урнашкан урыны	Арча муниципаль районының «Яңа Кырлай авыл җирлеге» Югары Бирәзә авылы .
2	Объектның мәйданы +/ - мәйданны билгеләүнең чик зурлыгы (Р+/ - Дельта Р)	552 857 кв.м +- 3 040 кв.м.
3	Объектның башка характеристикалары	-

2 кисәк

Объект чикләренең урнашу урыны турында белешмәләр					
1. МСК-16 координаталар системасы					
2. Объект чикләренең характерлы нокталары турында белешмәләр					
Чикнең характерлы нокталарын билгеләү	Координатлар, м		Характерлы нокталарның координаталарын билгеләү ысулы	Характерлы ноктаның уртача квадрат тайпылышы (Mt), м	Характерлы ноктаның җирлектә билгеләнешен тасвирлау (булган очракта)
	X	Y			
1	2	3	4	5	6
1	517280.40	1347600.09	Аналитик ысул	0.30	-
2	517328.96	1347680.14	Аналитик ысул	0.20	-
3	517331.73	1347688.45	Аналитик ысул	0.20	-
4	517329.34	1347694.92	Аналитик ысул	0.30	-
5	517318.26	1347702.02	Аналитик ысул	1.00	-
6	517243.52	1347740.52	Аналитик ысул	1.00	-
7	517250.07	1347748.27	Аналитик ысул	1.00	-
8	517250.34	1347748.27	Картометрик ысул	1.00	-
9	517265.76	1347748.27	Аналитик ысул	1.00	-
10	517280.28	1347747.75	Картометрик ысул	1.00	-
11	517314.51	1347746.52	Аналитик ысул	1.00	-
12	517316.92	1347746.52	Картометрик ысул	1.00	-
13	517318.67	1347752.52	Картометрик ысул	1.00	-
14	517314.51	1347752.52	Аналитик ысул	1.00	-
15	517282.79	1347753.66	Картометрик ысул	1.00	-
16	517265.76	1347754.27	Аналитик ысул	1.00	-
17	517255.34	1347754.52	Аналитик ысул	1.00	-
18	517267.62	1347769.05	Аналитик ысул	1.00	-
19	517264.18	1347777.42	Аналитик ысул	1.00	-
20	517263.96	1347777.97	Картометрик ысул	1.00	-
21	517251.76	1347808.77	Аналитик ысул	1.00	-
22	517289.76	1347861.77	Аналитик ысул	1.00	-
23	517320.33	1347874.20	Картометрик ысул	1.00	-

1	2	3	4	5	6
24	517370.51	1347894.77	Аналитик ысул	1.00	-
25	517370.76	1347894.77	Аналитик ысул	1.00	-
26	517389.51	1347902.52	Аналитик ысул	1.00	-
27	517391.76	1347903.52	Аналитик ысул	1.00	-
28	517404.76	1347908.77	Аналитик ысул	1.00	-
29	517408.47	1347911.46	Аналитик ысул	1.00	-
30	517438.66	1347943.68	Картометрик ысул	1.00	-

31	517504.74	1347983.34	Картометрик ысул	1.00	-
32	517443.86	1348147.80	Картометрик ысул	1.00	-
33	517340.11	1348202.80	Картометрик ысул	1.00	-
34	517225.11	1348236.55	Картометрик ысул	1.00	-
35	517300.38	1348398.20	Аналитик ысул	0.20	-
36	517301.36	1348400.30	Аналитик ысул	0.20	-
37	517325.29	1348463.43	Аналитик ысул	0.20	-
38	517314.11	1348468.61	Аналитик ысул	0.20	-
39	517303.69	1348473.43	Аналитик ысул	0.20	-
40	517203.39	1348509.44	Аналитик ысул	1.00	-
41	517164.76	1348490.51	Аналитик ысул	1.00	-
42	517132.51	1348510.01	Аналитик ысул	1.00	-
43	517095.01	1348520.01	Аналитик ысул	1.00	-
44	517076.13	1348527.58	Аналитик ысул	0.20	-
45	517052.46	1348535.19	Картометрик ысул	1.00	-
46	517031.88	1348482.64	Аналитик ысул	0.20	-
47	517016.44	1348441.54	Картометрик ысул	1.00	-
48	516856.02	1348484.40	Картометрик ысул	1.00	-
49	516825.01	1348467.65	Картометрик ысул	1.00	-
50	516806.33	1348473.40	Аналитик ысул	0.10	-
51	516785.38	1348423.08	Аналитик ысул	0.10	-
52	516801.36	1348399.05	Картометрик ысул	1.00	-
53	516777.69	1348345.97	Аналитик ысул	0.10	-
54	516660.11	1348075.30	Картометрик ысул	1.00	-
55	516530.50	1347658.52	Аналитик ысул	1.00	-
56	516529.75	1347655.52	Аналитик ысул	1.00	-
57	516541.25	1347637.02	Аналитик ысул	1.00	-
58	516549.75	1347623.52	Аналитик ысул	1.00	-
59	516557.75	1347610.52	Аналитик ысул	1.00	-
60	516588.75	1347578.52	Аналитик ысул	1.00	-
61	516632.00	1347558.27	Аналитик ысул	1.00	-
62	516660.50	1347603.27	Аналитик ысул	1.00	-
63	516664.00	1347608.77	Аналитик ысул	1.00	-
64	516721.36	1347697.81	Картометрик ысул	1.00	-
65	516786.36	1347727.80	Картометрик ысул	1.00	-
66	517012.13	1347719.46	Картометрик ысул	1.00	-
67	517148.01	1347660.77	Аналитик ысул	0.20	-
68	517149.81	1347660.48	Аналитик ысул	0.20	-
69	517172.20	1347656.62	Аналитик ысул	0.20	-
70	517172.62	1347656.55	Аналитик ысул	0.20	-
71	517166.57	1347628.76	Аналитик ысул	0.20	-
72	517220.80	1347610.53	Аналитик ысул	0.20	-
1	2	3	4	5	6
1	517280.40	1347600.09	Аналитик ысул	0.30	-
3. Объект чигенең характерлы нокталары (өлешләре) турында белешмәләр					

Чикнең характерлы нокталарын билгеләү	Координатлар, м		Характерлы нокталарның координаталарын билгеләү ысулы	Характерлы ноктаның уртача квадрат тайпылышы (Mt), м	Характерлы ноктаның җирлектә билгеләнешен тасвирлау (булган очракта)
	X	Y			
1	2	3	4	5	6
-	-	-	-	-	-

3 кисәк

Объектның үзгәртелгән (төгәлләштерелгән) чикләре урнашу турында белешмәләр							
1. Координаталар системасы:							
2. Объект чикләренең характерлы нокталары турында белешмәләр							
Чикләрнең характерлы нокталарын билгеләү	Гамәлдәге координаталар, м		Үзгәртелгән (төгәлләштерелгән) координаталар, м		Характерлы ноктаның координаталарын билгеләү ысулы	Характерлы ноктаның уртача квадрат тайпылышы (Mt), м	Характерлы ноктаның җирлектә билгеләнешен тасвирлау (булган очракта)
	X	Y	X	Y			
1	2	3	4	5	6	7	8
-	-	-	-	-	-	-	-
3. Объект чигенең характерлы нокталары (өлешләре) турында белешмәләр							
1	2	3	4	5	6	7	8
-	-	-	-	-	-	-	-

ЧИКЛӘРЕНЕҢ УРНАШУЫН ТАСВИРЛАУ

Югары Оры авылы

(чикләренең урыны тасвирланган объектның исеме (алга таба - объект))

1 кисәк

Объект турында белешмәләр		
№ т/б	Объектның характеристикасы	Характеристиканы тасвирлау
1	2	3
1	Объектның урнашкан урыны	Арчаның «Яңа Кенәр авыл җирлеге» муниципаль берәмлегенең Югары Ура авылы .
2	Объектның мәйданы +/ - мәйданны билгеләүнең чик зурлыгы (Р+/ - Дельта Р)	609 513 кв. м +/ - 4 219 кв. м

3	Объектның башка характеристикалары	-

2 кисәк

Объект чикләренең урнашу урыны турында белешмәләр					
1. МСК-16 координаталар системасы					
2. Объект чикләренең характерлы нокталары турында белешмәләр					
Чикнең характерлы нокталарын билгеләү	Координатлар, м		Характерлы нокталарның координаталарын билгеләү ысулы	Характерлы ноктаның уртача квадрат тайпылышы (Mt), м	Характерлы ноктаның җирлектә билгеләнешен тасвирлау (булган очракта)
	X	Y			
1	2	3	4	5	6
1	547893.67	1337738.67	Аналитик ысул	1.00	-
2	547892.29	1337744.30	Аналитик ысул	1.00	-
3	547854.74	1337868.97	Картометрик ысул	1.00	-
4	547803.42	1337995.37	Картометрик ысул	1.00	-
5	547500.26	1337917.73	Аналитик ысул	1.00	-
6	547487.76	1337913.73	Аналитик ысул	1.00	-
7	547434.50	1337900.98	Аналитик ысул	1.00	-
8	547355.75	1337884.48	Аналитик ысул	1.00	-
9	547295.00	1337873.73	Аналитик ысул	1.00	-
10	547220.50	1337861.23	Аналитик ысул	1.00	-
11	546960.20	1337818.98	Картометрик ысул	1.00	-
12	546971.07	1337978.32	Аналитик ысул	1.00	-
13	546972.91	1338014.68	Аналитик ысул	1.00	-
14	546979.50	1338051.73	Аналитик ысул	1.00	-
15	546982.00	1338080.48	Аналитик ысул	1.00	-
16	546990.25	1338180.23	Аналитик ысул	1.00	-
17	546991.00	1338246.48	Аналитик ысул	1.00	-
18	546987.75	1338253.98	Аналитик ысул	1.00	-
19	546985.29	1338259.32	Аналитик ысул	1.00	-
20	546985.66	1338266.66	Аналитик ысул	1.00	-
21	546982.25	1338265.95	Аналитик ысул	1.00	-
22	546945.12	1338258.22	Картометрик ысул	1.00	-
23	546857.67	1338240.00	Картометрик ысул	1.00	-
1	2	3	4	5	6
24	546840.53	1338195.23	Картометрик ысул	1.00	-
25	546777.67	1338204.00	Картометрик ысул	1.00	-
26	546462.58	1337979.41	Аналитик ысул	1.00	-
27	546442.95	1337965.42	Аналитик ысул	1.00	-
28	546397.44	1337944.90	Аналитик ысул	1.00	-
29	546311.34	1337905.98	Аналитик ысул	0.20	-
30	546280.33	1337892.00	Аналитик ысул	0.20	-

31	546282.32	1337883.49	Аналитик ысул	0.20	-
32	546284.01	1337876.21	Аналитик ысул	1.00	-
33	546289.67	1337852.00	Картометрик ысул	1.00	-
34	546257.67	1337830.67	Аналитик ысул	1.00	-
35	546289.87	1337752.45	Аналитик ысул	1.00	-
36	546308.25	1337707.81	Аналитик ысул	1.00	-
37	546308.28	1337707.75	Аналитик ысул	1.00	-
38	546331.50	1337647.89	Аналитик ысул	1.00	-
39	546355.99	1337627.25	Аналитик ысул	0.20	-
40	546374.19	1337608.83	Картометрик ысул	1.00	-
41	546415.00	1337569.33	Картометрик ысул	1.00	-
42	546469.67	1337552.00	Картометрик ысул	1.00	-
43	546622.01	1337578.78	Картометрик ысул	1.00	-
44	546746.67	1337600.71	Аналитик ысул	1.00	-
45	546794.97	1337609.20	Аналитик ысул	1.00	-
46	546822.98	1337614.12	Аналитик ысул	1.00	-
47	546839.50	1337587.72	Аналитик ысул	0.30	-
48	546840.25	1337582.72	Аналитик ысул	0.30	-
49	546846.79	1337568.44	Аналитик ысул	0.30	-
50	546855.00	1337538.67	Аналитик ысул	0.30	-
51	546860.16	1337539.23	Аналитик ысул	0.30	-
52	546866.42	1337539.92	Аналитик ысул	1.00	-
53	547110.46	1337566.68	Аналитик ысул	1.00	-
54	547141.25	1337570.05	Аналитик ысул	1.00	-
55	547159.00	1337572.00	Аналитик ысул	1.00	-
56	547481.02	1337605.03	Аналитик ысул	1.00	-
57	547544.36	1337615.27	Аналитик ысул	1.00	-
58	547749.98	1337672.45	Аналитик ысул	1.00	-
59	547772.33	1337678.67	Аналитик ысул	1.00	-
60	547863.67	1337723.83	Аналитик ысул	1.00	-
61	547879.43	1337731.63	Аналитик ысул	1.00	-
1	547893.67	1337738.67	Аналитик ысул	1.00	-

3. Объект чигенең характерлы нокталары (өлешләре) турында белешмәләр

Чикнең характерлы нокталарын билгеләү Чик өлешенең нокталары	Координатлар, м		Характерлы нокталарның координаталарын билгеләү ысулы .	Уртача квадрат тайпылыш характерлы нокта (Mt), м	ноктаның җирлектә билгеләнешен тасвирлау . (булган очракта)
	X	Y			
1	2	3	4	5	6
-	-	-	-	-	-

3 кисәк

Объектның үзгәртелгән (төгәлләштерелгән) чикләре урнашу турында белешмәләр

1. Координаталар системасы:							
2. Объект чикләренең характерлы нокталары турында белешмәләр							
Чикләрнең характерлы нокталарын билгеләү	Гамәлдәге координаталар, м		Үзгәртелгән (төгәлләштерелгән) координаталар, м		Характерлы ноктаның координаталарын билгеләү ысулы	Характерлы ноктаның уртача квадрат тайпылышы (Mt), м	Характерлы ноктаның җирлектә билгеләнешен тасвирлау (булган очракта)
	X	Y	X	Y			
1	2	3	4	5	6	7	8
-	-	-	-	-	-	-	-
3. Объект чигенең характерлы нокталары (өлешләре) турында белешмәләр							
1	2	3	4	5	6	7	8
-	-	-	-	-	-	-	-

ЧИКЛӘРЕНЕҢ УРНАШУЫН ТАСВИРЛАУ

Иске-Йорт авылы

(чикләренең урыны тасвирланган объектның исеме (алга таба - объект))

1 кисәк

Объект турында белешмәләр		
№ т/б	Объектның характеристикасы	Характеристиканы тасвирлау
1	2	3
1	Объектның урнашкан урыны	Арча муниципаль берәмлегенең Иске Йорт авылы «Яңа Кырлай авыл җирлеге» .
2	Объектның мәйданы +/ - мәйданны билгеләүнең чик зурлыгы (Р+/ - Дельта Р)	343 505 кв.м + - 1 719 кв.м.
3	Объектның башка характеристикалары	-

2 кисәк

Объект чикләренең урнашу урыны турында белешмәләр					
1. МСК-16 координаталар системасы					
2. Объект чикләренең характерлы нокталары турында белешмәләр					
Чикнең характерлы нокталарын билгеләү	Координатлар, м		Характерлы нокталарның координаталарын билгеләү ысулы	Характерлы ноктаның уртача квадрат тайпылышы (Mt), м	Характерлы ноктаның җирлектә билгеләнешен тасвирлау (булган очракта)
	X	Y			
1	2	3	4	5	6
1	518859.88	1345827.31	Аналитик ысул	0.10	-
2	518863.81	1345902.37	Аналитик ысул	0.10	-
3	518856.61	1345951.17	Аналитик ысул	0.10	-
4	518840.83	1346002.08	Картометрик ысул	1.00	-
5	518836.48	1346110.39	Картометрик ысул	1.00	-
6	518808.87	1346215.29	Картометрик ысул	1.00	-
7	518806.37	1346316.17	Картометрик ысул	1.00	-
8	518752.62	1346386.54	Картометрик ысул	1.00	-
9	518743.89	1346402.91	Аналитик ысул	0.20	-
10	518742.62	1346405.29	Аналитик ысул	0.20	-
11	518741.37	1346421.54	Аналитик ысул	0.20	-
12	518742.62	1346427.79	Аналитик ысул	0.20	-
13	518743.48	1346433.80	Аналитик ысул	0.20	-
14	518743.87	1346446.54	Картометрик ысул	1.00	-
15	518725.12	1346477.79	Картометрик ысул	1.00	-

16	518692.62	1346481.54	Картометрик ысул	1.00	-
17	518626.42	1346464.30	Аналитик ысул	0.10	-
18	518560.54	1346461.37	Картометрик ысул	1.00	-
19	518531.08	1346477.66	Аналитик ысул	0.20	-
20	518506.75	1346489.28	Аналитик ысул	0.20	-
21	518438.00	1346499.00	Картометрик ысул	1.00	-
22	518409.63	1346477.19	Картометрик ысул	1.00	-
23	518350.20	1346477.12	Аналитик ысул	0.20	-
1	2	3	4	5	6
24	518305.99	1346453.86	Аналитик ысул	0.20	-
25	518152.30	1346366.79	Картометрик ысул	1.00	-
26	518101.39	1346135.38	Картометрик ысул	1.00	-
27	518167.11	1346102.31	Аналитик ысул	0.10	-
28	518191.94	1346091.78	Аналитик ысул	0.10	-
29	518207.10	1346086.11	Аналитик ысул	0.10	-
30	518246.40	1346075.18	Аналитик ысул	0.10	-
31	518309.37	1346066.41	Аналитик ысул	0.10	-
32	518429.85	1346031.82	Картометрик ысул	1.00	-
33	518464.48	1346024.25	Картометрик ысул	1.00	-
34	518465.43	1346024.04	Картометрик ысул	1.00	-
35	518468.00	1346023.31	Картометрик ысул	1.00	-
36	518478.00	1346005.31	Картометрик ысул	1.00	-
37	518475.75	1345997.06	Картометрик ысул	1.00	-
38	518483.75	1345963.81	Картометрик ысул	1.00	-
39	518487.54	1345958.54	Картометрик ысул	1.00	-
40	518490.66	1345919.38	Картометрик ысул	1.00	-
41	518538.79	1345884.01	Картометрик ысул	1.00	-
42	518583.05	1345838.42	Картометрик ысул	1.00	-
43	518656.41	1345794.80	Картометрик ысул	1.00	-
44	518689.30	1345775.25	Картометрик ысул	1.00	-
45	518695.54	1345785.01	Картометрик ысул	1.00	-
46	518706.07	1345808.92	Аналитик ысул	0.20	-
47	518732.05	1345878.71	Картометрик ысул	1.00	-
48	518751.68	1345871.04	Аналитик ысул	0.10	-
1	518859.88	1345827.31	Аналитик ысул	0.10	-

3. Объект чигенең характерлы нокталары (өлешләре) турында белешмәләр

Чикнең характерлы нокталарын билгеләү	Координатлар, м		Характерлы нокталарның координаталарын билгеләү ысулы	Характерлы ноктаның уртача квадрат тайпылышы (Mt), м	Характерлы ноктаның җирлектә билгеләнешен тасвирлау (булган очракта)
	X	Y			
1	2	3	4	5	6
-	-	-	-	-	-

3 кисәк

Объектның үзгәртелгән (төгәлләштерелгән) чикләре урнашу турында белешмәләр							
1. Координаталар системасы:							
2. Объект чикләренең характерлы нокталары турында белешмәләр							
Чикләрнең характерлы нокталарын билгеләү	Гамәлдәге координаталар, м		Үзгәртелгән (төгәлләштерелгән) координаталар, м		Характерлы ноктаның координаталарын билгеләү ысулы	Характерлы ноктаның уртача квадрат тайпылышы (Mt), м	Характерлы ноктаның җирлектә билгеләнешен тасвирлау (булган очракта)
	X	Y	X	Y			
1	2	3	4	5	6	7	8
-	-	-	-	-	-	-	-
3. Объект чигенең характерлы нокталары (өлешләре) турында белешмәләр							
1	2	3	4	5	6	7	8
-	-	-	-	-	-	-	-

ЧИКЛӘРЕНЕҢ УРНАШУЫН ТАСВИРЛАУ

Каратай авылы

(чикләренең урыны тасвирланган объектның исеме (алга таба - объект))

1 кисәк

Объект турында белешмәләр		
№ т/б	Объектның характеристикасы	Характеристиканы тасвирлау
1	2	3
1	Объектның урнашкан урыны	Арча муниципаль берәмлегенең «Апаз авыл җирлеге» Каратай авылы .
2	Объектның мәйданы +/ - мәйданны билгеләүнең чик зурлыгы (Р+/ - Дельта Р)	500 471 кв. м +/ - 1 534 кв. м
3	Объектның башка характеристикалары	-

2 кисәк

Объект чикләренең урнашу урыны турында белешмәләр					
1. МСК-16 координаталар системасы					
2. Объект чикләренең характерлы нокталары турында белешмәләр					
Чикнең характерлы нокталарын билгеләү	Координатлар, м		Характерлы нокталарның координаталарын билгеләү ысулы	Характерлы ноктаның уртача квадрат тайпылышы (Mt), м	Характерлы ноктаның җирлектә билгеләнешен тасвирлау (булган очракта)
	X	Y			
1	2	3	4	5	6
1	543645.00	1357197.67	Картометрик ысул	1.00	-
2	543590.93	1357246.62	Аналитик ысул	0.30	-
3	543554.33	1357244.33	Аналитик ысул	0.30	-
4	543492.30	1357432.78	Аналитик ысул	0.30	-
5	543483.67	1357459.00	Картометрик ысул	1.00	-
6	543539.59	1357512.96	Аналитик ысул	0.30	-
7	543559.67	1357532.33	Аналитик ысул	0.30	-
8	543468.81	1357615.29	Аналитик ысул	0.30	-
9	543472.65	1357622.00	Аналитик ысул	0.30	-
10	543468.90	1357635.25	Аналитик ысул	0.30	-
11	543459.40	1357646.00	Аналитик ысул	0.30	-
12	543428.15	1357660.00	Аналитик ысул	0.30	-
13	543418.81	1357660.94	Аналитик ысул	0.30	-
14	543406.33	1357672.33	Аналитик ысул	0.30	-
15	543358.33	1357623.00	Аналитик ысул	0.30	-

16	543290.33	1357659.00	Аналитик ысул	0.30	-
17	543249.60	1357706.52	Аналитик ысул	0.30	-
18	543248.61	1357709.09	Аналитик ысул	0.30	-
19	543244.15	1357721.00	Аналитик ысул	0.30	-
20	543236.60	1357740.16	Аналитик ысул	0.30	-
21	543237.90	1357749.31	Аналитик ысул	0.30	-
22	543237.91	1357749.38	Аналитик ысул	0.30	-
23	543241.00	1357771.00	Аналитик ысул	0.30	-

1	2	3	4	5	6
24	543184.37	1357846.50	Аналитик ысул	0.30	-
25	543180.65	1357854.25	Аналитик ысул	0.30	-
26	543165.90	1357855.50	Аналитик ысул	0.30	-
27	543162.40	1357856.25	Аналитик ысул	1.00	-
28	543136.32	1357854.16	Аналитик ысул	0.30	-
29	543077.00	1357851.00	Аналитик ысул	0.30	-
30	543072.48	1357877.56	Аналитик ысул	0.30	-
31	543077.65	1357902.75	Аналитик ысул	0.30	-
32	543067.92	1357904.35	Аналитик ысул	0.30	-
33	543066.33	1357913.67	Аналитик ысул	0.30	-
34	543114.33	1358045.67	Аналитик ысул	0.30	-
35	543055.01	1358034.73	Аналитик ысул	0.30	-
36	542871.46	1357986.70	Картометрик ысул	1.00	-
37	542872.84	1357980.08	Картометрик ысул	1.00	-
38	542875.94	1357966.13	Картометрик ысул	1.00	-
39	542892.34	1357900.73	Картометрик ысул	1.00	-
40	542896.60	1357883.35	Аналитик ысул	0.20	-
41	542896.79	1357882.34	Аналитик ысул	0.20	-
42	542902.33	1357851.00	Аналитик ысул	0.20	-
43	542956.33	1357644.12	Аналитик ысул	0.20	-
44	542997.00	1357488.33	Аналитик ысул	0.20	-
45	543102.33	1357120.33	Аналитик ысул	0.20	-
46	543117.00	1357045.67	Аналитик ысул	0.20	-
47	543083.67	1356807.00	Аналитик ысул	0.20	-
48	543087.13	1356797.03	Аналитик ысул	0.20	-
49	543092.11	1356782.72	Аналитик ысул	0.20	-
50	543100.31	1356759.15	Аналитик ысул	1.00	-
51	543107.13	1356739.53	Аналитик ысул	0.30	-
52	543133.44	1356738.79	Аналитик ысул	1.00	-
53	543153.46	1356674.48	Аналитик ысул	1.00	-
54	543210.96	1356678.48	Аналитик ысул	1.00	-
55	543281.46	1356696.98	Аналитик ысул	1.00	-
56	543281.21	1356713.73	Аналитик ысул	1.00	-
57	543281.09	1356734.64	Аналитик ысул	1.00	-
58	543287.40	1356734.47	Аналитик ысул	0.30	-
59	543304.93	1356748.73	Аналитик ысул	1.00	-
60	543309.02	1356752.07	Аналитик ысул	0.30	-

61	543416.31	1356839.40	Аналитик ысул	0.30	-
62	543421.96	1356838.98	Аналитик ысул	0.30	-
63	543424.46	1356840.23	Аналитик ысул	0.30	-
64	543436.46	1356848.48	Аналитик ысул	0.30	-
65	543436.91	1356856.17	Аналитик ысул	0.30	-
66	543443.67	1356861.67	Аналитик ысул	0.30	-
67	543436.03	1356925.34	Аналитик ысул	0.30	-
68	543448.85	1356926.36	Аналитик ысул	0.30	-
69	543445.67	1356972.60	Аналитик ысул	0.10	-
70	543444.60	1356979.67	Аналитик ысул	0.10	-
71	543438.60	1356998.07	Аналитик ысул	0.10	-
72	543435.67	1357007.53	Аналитик ысул	0.10	-
1	2	3	4	5	6
73	543436.33	1357011.80	Аналитик ысул	0.10	-
74	543453.27	1357021.53	Аналитик ысул	0.10	-
75	543475.40	1357034.47	Аналитик ысул	0.10	-
76	543489.00	1357049.67	Картометрик ысул	1.00	-
1	543645.00	1357197.67	Картометрик ысул	1.00	-

3. Объект чигенең характерлы нокталары (өлешләре) турында белешмәләр

Чикнең характерлы нокталарын билгеләү	Координатлар, м		Характерлы нокталарның координаталарын билгеләү ысулы	Характерлы ноктаның уртача квадрат тайпылышы (Mt), м	Характерлы ноктаның җирлектә билгеләнешен тасвирлау (булган очракта)
	X	Y			
1	2	3	4	5	6
-	-	-	-	-	-

3 кисәк

Объектның үзгәртелгән (төгәлләштерелгән) чикләре урнашу турында белешмәләр

1. Координаталар системасы:

2. Объект чикләренең характерлы нокталары турында белешмәләр

Чикләрнең характерлы нокталарын билгеләү	Гамәлдәге координаталар, м		Үзгәртелгән (төгәлләштерелгән) координаталар, м		Характерлы ноктаның координаталарын билгеләү ысулы	Характерлы ноктаның уртача квадрат тайпылышы (Mt), м	Характерлы ноктаның җирлектә билгеләнешен тасвирлау (булган очракта)
	X	Y	X	Y			
1	2	3	4	5	6	7	8

-	-	-	-	-	-	-	-
3. Объект чигенең характерлы нокталары (өлешләре) турында белешмәләр							
1	2	3	4	5	6	7	8
-	-	-	-	-	-	-	-

ЧИКЛӘРЕНЕҢ УРНАШУЫН ТАСВИРЛАУ

Кәче авылы

(чикләренең урыны тасвирланган объектның исеме (алга таба - объект))

1 кисәк

Объект турында белешмәләр		
№ т/б	Объектның характеристикасы	Характеристиканы тасвирлау
1	2	3
1	Объектның урнашкан урыны	Арча муниципаль берәмлегенең «Кәче авыл җирлеге» Кәче авылы .
2	Объектның мәйданы +/ - мәйданны билгеләүнең чик зурлыгы (Р+/ - Дельта Р)	1 465 332 кв. м +/ - 6 153кв. м
3	Объектның башка характеристикалары	-

2 кисәк

Объект чикләренең урнашу урыны турында белешмәләр					
1. МСК-16 координаталар системасы					
2. Объект чикләренең характерлы нокталары турында белешмәләр					
Чикнең характерлы нокталарын билгеләү .	Координатлар, м		Характерлы нокталарның координаталарын билгеләү ысулы .	Уртача квадрат тайпылыш характерлы нокта (Mt), м	ноктаның җирлектә билгеләнешен тасвирлау . (булган очракта)
	X	Y			
1	2	3	4	5	6
-	-	-	-	-	-

3. Объект чигенең характерлы нокталары (өлешләре) турында белешмәләр					
Чикнең характерлы нокталарын билгеләү Чик өлешенең нокталары	Координатлар, м		Характерлы нокталарның координаталарын билгеләү ысулы .	Уртача квадрат тайпылыш характерлы нокта (Mt), м	ноктаның җирлектә билгеләнешен тасвирлау . (булган очракта)
	X	Y			

1	2	3	4	5	6
1 нче өлеш					
1	507122.47	1348267.36	Аналитик ысул	0.10	-
2	506982.24	1348284.98	Аналитик ысул	0.20	-
3	506959.92	1348282.84	Аналитик ысул	0.20	-
4	506901.91	1348272.86	Аналитик ысул	0.10	-
5	506887.91	1348302.87	Аналитик ысул	0.10	-
6	506879.91	1348314.87	Аналитик ысул	0.10	-
7	506864.90	1348318.87	Аналитик ысул	0.10	-
8	506757.88	1348319.87	Аналитик ысул	0.10	-
9	506746.87	1348318.37	Аналитик ысул	0.10	-
10	506705.86	1348317.87	Аналитик ысул	0.10	-
11	506693.36	1348308.87	Аналитик ысул	0.10	-
12	506682.36	1348271.86	Аналитик ысул	0.10	-
13	506596.63	1348203.47	Аналитик ысул	0.50	-
14	506475.31	1348403.89	Аналитик ысул	0.10	-
15	506607.50	1348458.28	Картометрик ысул	1.00	-
16	506638.50	1348533.03	Картометрик ысул	1.00	-
17	506653.25	1348556.53	Картометрик ысул	1.00	-
18	506629.84	1348809.49	Аналитик ысул	0.10	-
19	506626.34	1348841.00	Аналитик ысул	0.10	-
20	506619.84	1348869.51	Аналитик ысул	0.10	-
21	506592.24	1348950.74	Картометрик ысул	1.00	-
22	506559.46	1348964.84	Аналитик ысул	1.00	-
23	506497.51	1348983.77	Аналитик ысул	1.00	-
24	506349.27	1348977.04	Картометрик ысул	1.00	-
25	506261.10	1348899.19	Аналитик ысул	0.20	-
26	506187.57	1349072.22	Аналитик ысул	1.00	-
27	506266.19	1349122.33	Аналитик ысул	1.00	-
28	506245.25	1349191.59	Аналитик ысул	0.10	-
29	506198.79	1349250.08	Аналитик ысул	0.10	-
30	506262.00	1349322.90	Аналитик ысул	0.10	-
31	506274.80	1349403.71	Аналитик ысул	0.10	-
32	506252.40	1349444.12	Аналитик ысул	0.10	-
33	506240.80	1349452.12	Аналитик ысул	0.10	-
34	506214.39	1349452.12	Аналитик ысул	0.10	-
35	506040.75	1349441.07	Картометрик ысул	1.00	-
36	505971.09	1349350.54	Аналитик ысул	0.20	-
37	505947.17	1349331.82	Аналитик ысул	0.20	-
38	505890.12	1349241.02	Аналитик ысул	0.10	-
39	505814.33	1349107.95	Картометрик ысул	1.00	-
40	505921.81	1348933.47	Картометрик ысул	1.00	-
41	506022.95	1348743.21	Картометрик ысул	1.00	-
42	506061.44	1348640.02	Картометрик ысул	1.00	-

43	505931.14	1348346.30	Картометрик ысул	1.00	-
44	505685.40	1348504.69	Картометрик ысул	1.00	-
45	505779.61	1348692.76	Картометрик ысул	1.00	-
46	505776.02	1348725.20	Картометрик ысул	1.00	-
47	505786.33	1348755.68	Картометрик ысул	1.00	-
48	505903.65	1348891.78	Картометрик ысул	1.00	-
49	505905.10	1348893.22	Аналитик ысул	0.20	-
50	505897.82	1348918.08	Аналитик ысул	0.20	-
51	505880.44	1348943.44	Аналитик ысул	0.20	-
52	505862.56	1348969.53	Аналитик ысул	0.20	-
53	505845.43	1348994.53	Аналитик ысул	0.20	-
54	505831.91	1349016.21	Аналитик ысул	0.30	-
55	505830.42	1349018.83	Аналитик ысул	0.10	-
56	505818.05	1349040.56	Аналитик ысул	0.10	-
57	505801.81	1349069.07	Картометрик ысул	1.00	-
58	505753.89	1348972.27	Картометрик ысул	1.00	-
59	505712.05	1348880.82	Картометрик ысул	1.00	-
60	505694.67	1348786.32	Картометрик ысул	1.00	-
61	505685.17	1348771.44	Картометрик ысул	1.00	-
62	505625.38	1348758.23	Картометрик ысул	1.00	-

63	505362.82	1348267.46	Картометрик ысул	1.00	-
64	505421.02	1348192.26	Картометрик ысул	1.00	-
65	505456.55	1348182.34	Аналитик ысул	0.10	-
66	505465.04	1348096.10	Аналитик ысул	1.00	-
67	505465.04	1348078.25	Аналитик ысул	1.00	-
68	505479.04	1348058.25	Аналитик ысул	1.00	-
69	505655.73	1347971.78	Аналитик ысул	1.00	-
70	505653.00	1347959.28	Аналитик ысул	1.00	-
71	505628.25	1347906.28	Аналитик ысул	1.00	-
72	505627.88	1347901.29	Аналитик ысул	1.00	-
73	505603.07	1347860.21	Аналитик ысул	1.00	-
74	505608.08	1347857.99	Аналитик ысул	1.00	-
75	505640.14	1347840.41	Аналитик ысул	0.30	-
76	505673.89	1347827.91	Аналитик ысул	0.30	-
77	505677.74	1347827.23	Аналитик ысул	0.30	-
78	505744.88	1347797.57	Аналитик ысул	0.30	-
79	505761.05	1347790.43	Аналитик ысул	1.00	-
80	505843.12	1347754.18	Аналитик ысул	1.00	-
81	505910.12	1347795.52	Аналитик ысул	1.00	-
82	505923.16	1347803.57	Аналитик ысул	1.00	-
83	505937.14	1347812.20	Аналитик ысул	1.00	-
84	506025.15	1348020.24	Аналитик ысул	1.00	-
85	506099.02	1347991.33	Аналитик ысул	0.20	-
86	506117.17	1347984.23	Аналитик ысул	1.00	-
87	506170.66	1347972.20	Аналитик ысул	1.00	-

88	506170.69	1347972.19	Аналитик ысул	1.00	-
89	506205.97	1347962.70	Аналитик ысул	1.00	-
90	506252.97	1347965.37	Аналитик ысул	1.00	-
91	506262.04	1347966.23	Аналитик ысул	1.00	-
92	506333.81	1347973.71	Аналитик ысул	1.00	-
93	506343.01	1347988.71	Аналитик ысул	1.00	-
94	506378.55	1348042.09	Аналитик ысул	0.30	-
95	506417.79	1348041.80	Аналитик ысул	0.10	-
96	506447.05	1348022.05	Аналитик ысул	0.10	-
97	506503.81	1347985.04	Аналитик ысул	0.10	-
98	506527.32	1347972.79	Аналитик ысул	0.10	-
99	506610.34	1347938.78	Аналитик ысул	0.10	-
100	506628.34	1347831.50	Аналитик ысул	0.10	-
101	506576.83	1347634.70	Аналитик ысул	0.10	-
102	506575.33	1347620.20	Аналитик ысул	0.10	-
103	506612.34	1347608.69	Аналитик ысул	0.10	-
104	506647.85	1347604.19	Аналитик ысул	0.10	-
105	506676.86	1347599.19	Аналитик ысул	0.10	-
106	506721.28	1347593.90	Картометрик ысул	1.00	-
107	506841.19	1347617.15	Картометрик ысул	1.00	-
108	506888.00	1347633.28	Аналитик ысул	1.00	-
109	506965.50	1347786.94	Аналитик ысул	0.30	-
110	506981.35	1347816.20	Аналитик ысул	0.30	-
111	507013.55	1347807.72	Аналитик ысул	0.30	-
112	507019.35	1347806.20	Аналитик ысул	1.00	-
113	507085.37	1347874.21	Аналитик ысул	1.00	-
114	507087.15	1347878.71	Аналитик ысул	0.50	-
115	507089.46	1347884.56	Аналитик ысул	0.50	-
116	507110.13	1347889.15	Аналитик ысул	0.50	-
117	507110.32	1347890.22	Аналитик ысул	0.50	-
118	507111.03	1347894.31	Аналитик ысул	0.50	-
119	507111.38	1347896.31	Аналитик ысул	0.50	-
120	507111.61	1347897.68	Аналитик ысул	0.50	-
121	507112.77	1347904.34	Аналитик ысул	1.00	-
122	507115.13	1347917.90	Аналитик ысул	1.00	-
123	507114.63	1347929.42	Аналитик ысул	1.00	-
124	507114.75	1347931.03	Аналитик ысул	1.00	-
125	507114.05	1347946.67	Аналитик ысул	1.00	-
126	507123.37	1347970.23	Аналитик ысул	1.00	-
127	507115.09	1348020.86	Аналитик ысул	1.00	-
128	507115.13	1348021.65	Аналитик ысул	1.00	-
129	507112.65	1348046.50	Аналитик ысул	0.30	-
130	507112.63	1348046.65	Аналитик ысул	0.30	-
131	507112.44	1348046.85	Аналитик ысул	0.30	-
1	507122.47	1348267.36	Аналитик ысул	0.10	-

2 нче өлеш					
132	505767.03	1347643.05	Аналитик ысул	0.30	-
133	505773.84	1347653.54	Аналитик ысул	0.30	-
134	505796.25	1347751.49	Аналитик ысул	0.30	-
135	505769.74	1347757.51	Аналитик ысул	0.30	-
136	505745.58	1347648.92	Аналитик ысул	0.30	-
132	505767.03	1347643.05	Аналитик ысул	0.30	-

3 кисәк

Объектның үзгәртелгән (төгәлләштерелгән) чикләре урнашу турында белешмәләр							
1. Координаталар системасы:							
2. Объект чикләренең характерлы нокталары турында белешмәләр							
Чикләрнең характерлы нокталарын билгеләү	Гамәлдәге координаталар, м		Үзгәртелгән (төгәлләштерелгән) координаталар, м		Характерлы ноктаның координаталарын билгеләү ысулы	Характерлы ноктаның уртача квадрат тайпылышы (Mt), м	Характерлы ноктаның җирлектә билгеләнешен тасвирлау (булган очракта)
	X	Y	X	Y			
1	2	3	4	5	6	7	8
-	-	-	-	-	-	-	-
3. Объект чигенең характерлы нокталары (өлешләре) турында белешмәләр							
1	2	3	4	5	6	7	8
-	-	-	-	-	-	-	-

ЧИКЛӘРЕНЕҢ УРНАШУЫН ТАСВИРЛАУ

Кызыл Игенче авылы

(чикләренең урыны тасвирланган объектның исеме (алга таба - объект))

1 кисәк

Объект турында белешмәләр		
№ т/б	Объектның характеристикасы	Характеристиканы тасвирлау
1	2	3
1	Объектның урнашкан урыны	Арча муниципаль районының «Апаз авыл җирлеге» муниципаль берәмлегенең Кызыл Игенче авылы .
2	Объектның мәйданы +/ - мәйданны билгеләүнең чик зурлыгы (Р+/ - Дельта Р)	129 267 кв. м +/ - 1 361 кв. м

3	Объектның башка характеристикалары	-

2 кисәк

Объект чикләренең урнашу урыны турында белешмәләр					
1. МСК-16 координаталар системасы					
2. Объект чикләренең характерлы нокталары турында белешмәләр					
Чикнең характерлы нокталарын билгеләү	Координатлар, м		Характерлы нокталарның координаталарын билгеләү ысулы	Характерлы ноктаның уртача квадрат тайпылышы (Mt), м	Характерлы ноктаның җирлектә билгеләнешен тасвирлау (булган очракта)
	X	Y			
1	2	3	4	5	6
1	548490.73	1362658.40	Картометрик ысул	1.00	-
2	548477.67	1362674.40	Картометрик ысул	1.00	-
3	548444.89	1362680.36	Аналитик ысул	0.20	-
4	548415.88	1362735.07	Картометрик ысул	1.00	-
5	548384.87	1362763.47	Аналитик ысул	0.20	-
6	548365.67	1362779.47	Картометрик ысул	1.00	-
7	548344.33	1362792.80	Картометрик ысул	1.00	-
8	548322.47	1362807.20	Аналитик ысул	0.10	-
9	548173.32	1362884.41	Картометрик ысул	1.00	-
10	548061.67	1362892.00	Картометрик ысул	1.00	-
11	548045.28	1362875.37	Аналитик ысул	1.00	-
12	548012.60	1362810.40	Аналитик ысул	1.00	-
13	548011.99	1362804.57	Аналитик ысул	1.00	-
14	548158.18	1362705.27	Картометрик ысул	1.00	-
15	548140.61	1362682.63	Картометрик ысул	1.00	-
16	548114.12	1362552.26	Картометрик ысул	1.00	-
17	548151.27	1362516.00	Картометрик ысул	1.00	-
18	548172.60	1362501.87	Картометрик ысул	1.00	-
19	548184.31	1362492.16	Картометрик ысул	1.00	-
20	548227.53	1362462.67	Аналитик ысул	1.00	-
21	548265.01	1362439.50	Аналитик ысул	1.00	-
22	548268.07	1362437.60	Аналитик ысул	1.00	-
23	548321.40	1362413.07	Аналитик ысул	1.00	-
1	2	3	4	5	6
24	548331.52	1362412.20	Аналитик ысул	1.00	-
25	548340.07	1362411.47	Картометрик ысул	1.00	-
26	548390.73	1362448.27	Картометрик ысул	1.00	-
27	548438.20	1362518.67	Картометрик ысул	1.00	-
28	548464.90	1362562.81	Картометрик ысул	1.00	-
29	548492.33	1362648.27	Картометрик ысул	1.00	-
1	548490.73	1362658.40	Картометрик ысул	1.00	-

3. Объект чигенең характерлы нокталары (өлешләре) турында белешмәләр					
Чикнең характерлы нокталарын билгеләү	Координатлар, м		Характерлы нокталарның координаталарын билгеләү ысулы	Характерлы ноктаның уртача квадрат тайпылышы (Mt), м	Характерлы ноктаның җирлектә билгеләнешен тасвирлау (булган очракта)
	X	Y			
1	2	3	4	5	6
-	-	-	-	-	-

3 кисәк

Объектның үзгәртелгән (төгәлләштерелгән) чикләре урнашу турында белешмәләр							
1. Координаталар системасы:							
2. Объект чикләренең характерлы нокталары турында белешмәләр							
Чикләрнең характерлы нокталарын билгеләү	Гамәлдәге координаталар, м		Үзгәртелгән (төгәлләштерелгән) координаталар, м		Характерлы ноктаның координаталарын билгеләү ысулы	Характерлы ноктаның уртача квадрат тайпылышы (Mt), м	Характерлы ноктаның җирлектә билгеләнешен тасвирлау (булган очракта)
	X	Y	X	Y			
1	2	3	4	5	6	7	8
-	-	-	-	-	-	-	-
3. Объект чигенең характерлы нокталары (өлешләре) турында белешмәләр							
1	2	3	4	5	6	7	8
-	-	-	-	-	-	-	-

ЧИКЛӘРЕНЕҢ УРНАШУЫН ТАСВИРЛАУ

Кызыл Яр авылы

(чикләренең урыны тасвирланган объектның исеме (алга таба - объект))

1 кисәк

Объект турында белешмәләр		
№ т/б	Объектның характеристикасы	Характеристиканы тасвирлау
1	2	3
1	Объектның урнашкан урыны	Арча муниципаль берәмлегенең «Яңа Кенәр авыл җирлеге» Кызыл Яр авылы .

2	Объектның мәйданы +/ - мәйданны билгеләүнең чик зурлыгы (Р+/ - Дельта Р)	647 948 кв.м +/ - 2 495 кв.м.
3	Объектның башка характеристикалары	-

2 кисәк

Объект чикләренең урнашу урыны турында белешмәләр					
1. МСК-16 координаталар системасы					
2. Объект чикләренең характерлы нокталары турында белешмәләр					
Чикнең характерлы нокталарын билгеләү	Координатлар, м		Характерлы нокталарның координаталарын билгеләү ысулы	Характерлы ноктаның уртача квадрат тайпылышы (Mt), м	Характерлы ноктаның җирлектә билгеләнешен тасвирлау (булган очракта)
	X	Y			
1	2	3	4	5	6
1	542058.85	1334417.55	Аналитик ысул	1.00	-
2	542030.86	1334482.36	Аналитик ысул	1.00	-
3	541979.14	1334602.12	Аналитик ысул	1.00	-
4	541973.68	1334614.77	Картометрик ысул	1.00	-
5	541908.12	1334766.56	Картометрик ысул	1.00	-
6	541880.93	1334829.54	Аналитик ысул	0.20	-
7	541875.54	1334842.02	Аналитик ысул	0.20	-
8	541874.42	1334844.62	Аналитик ысул	0.20	-
9	541857.82	1334883.04	Картометрик ысул	1.00	-
10	541851.32	1334898.10	Картометрик ысул	1.00	-
11	541816.65	1334978.38	Картометрик ысул	1.00	-
12	541785.00	1335072.33	Картометрик ысул	1.00	-
13	541779.13	1335073.40	Аналитик ысул	0.10	-
14	541759.67	1335109.13	Аналитик ысул	0.10	-
15	541717.53	1335092.07	Аналитик ысул	0.10	-
16	541714.60	1335088.87	Аналитик ысул	0.10	-
17	541713.53	1335084.33	Аналитик ысул	0.10	-
18	541721.53	1335056.33	Аналитик ысул	0.10	-
19	541678.76	1335022.92	Аналитик ысул	1.00	-
20	541638.33	1334907.00	Картометрик ысул	1.00	-
21	541319.67	1334795.00	Аналитик ысул	0.10	-
22	541303.13	1334771.00	Аналитик ысул	0.10	-
23	541313.80	1334720.87	Аналитик ысул	0.10	-
1	2	3	4	5	6
24	541259.93	1334679.27	Аналитик ысул	0.10	-
25	541192.20	1334677.67	Аналитик ысул	0.10	-
26	541183.67	1334681.93	Аналитик ысул	0.10	-

27	541148.47	1334839.80	Аналитик ысул	0.10	-
28	541126.92	1334853.31	Картометрик ысул	1.00	-
29	540990.03	1334827.88	Картометрик ысул	1.00	-
30	540913.24	1334821.67	Картометрик ысул	1.00	-
31	540913.24	1334815.67	Аналитик ысул	0.30	-
32	540913.32	1334813.63	Аналитик ысул	0.30	-
33	540906.33	1334812.33	Аналитик ысул	0.30	-
34	540920.31	1334680.92	Аналитик ысул	0.30	-
35	540922.34	1334661.92	Аналитик ысул	0.30	-
36	540928.29	1334605.96	Аналитик ысул	0.30	-
37	540930.24	1334482.92	Аналитик ысул	0.30	-
38	540977.80	1334482.05	Аналитик ысул	0.30	-
39	541228.79	1334468.00	Аналитик ысул	0.30	-
40	541256.23	1334427.19	Аналитик ысул	1.00	-
41	541283.88	1334332.16	Аналитик ысул	1.00	-
42	541318.88	1334211.91	Аналитик ысул	1.00	-
43	541319.93	1334208.28	Аналитик ысул	1.00	-
44	541345.37	1334126.97	Аналитик ысул	1.00	-
45	541353.24	1334099.93	Аналитик ысул	1.00	-
46	541360.64	1334095.39	Аналитик ысул	1.00	-
47	541370.10	1334051.31	Аналитик ысул	1.00	-
48	541557.47	1334117.11	Аналитик ысул	1.00	-
49	541620.64	1334080.51	Аналитик ысул	1.00	-
50	541673.80	1334075.00	Аналитик ысул	0.20	-
51	541753.88	1334089.45	Картометрик ысул	1.00	-
52	541759.67	1334073.93	Аналитик ысул	0.20	-
53	541777.53	1334079.53	Аналитик ысул	0.20	-
54	541777.46	1334079.74	Картометрик ысул	1.00	-
55	541851.93	1334184.60	Аналитик ысул	0.20	-
56	541890.07	1334208.33	Аналитик ысул	0.20	-
57	541890.33	1334249.93	Аналитик ысул	0.20	-
58	541975.67	1334300.07	Аналитик ысул	0.20	-
59	541977.27	1334304.60	Аналитик ысул	0.20	-
60	541987.19	1334311.21	Аналитик ысул	1.00	-
61	541991.48	1334313.93	Аналитик ысул	1.00	-
62	542042.23	1334340.68	Аналитик ысул	1.00	-
63	542045.73	1334384.93	Аналитик ысул	1.00	-
64	542049.73	1334398.93	Аналитик ысул	1.00	-
65	542049.04	1334402.99	Аналитик ысул	1.00	-
1	542058.85	1334417.55	Аналитик ысул	1.00	-

3. Объект чигенең характерлы нокталары (өлешләре) турында белешмәләр					
Чикнең характерлы нокталарын билгеләү	Координатлар, м		Характерлы нокталарның координаталарын билгеләү ысулы	Характерлы ноктаның уртача квадрат тайпылышы (Mt), м	Характерлы ноктаның җирлектә билгеләнешен тасвирлау (булган очракта)
	X	Y			
1	2	3	4	5	6
-	-	-	-	-	-

3 кисәк

Объектның үзгәртелгән (төгәлләштерелгән) чикләре урнашу турында белешмәләр							
1. Координаталар системасы:							
2. Объект чикләренең характерлы нокталары турында белешмәләр							
Чикләрнең характерлы нокталарын билгеләү	Гамәлдәге координаталар, м		Үзгәртелгән (төгәлләштерелгән) координаталар, м		Характерлы ноктаның координаталарын билгеләү ысулы	Характерлы ноктаның уртача квадрат тайпылышы (Mt), м	Характерлы ноктаның җирлектә билгеләнешен тасвирлау (булган очракта)
	X	Y	X	Y			
1	2	3	4	5	6	7	8
-	-	-	-	-	-	-	-
3. Объект чигенең характерлы нокталары (өлешләре) турында белешмәләр							
1	2	3	4	5	6	7	8
-	-	-	-	-	-	-	-

ЧИКЛӘРЕНЕҢ УРНАШУЫН ТАСВИРЛАУ

Кушлавыч авылы

(чикләренең урыны тасвирланган объектның исеме (алга таба - объект))

1 кисәк

Объект турында белешмәләр		
№ т/б	Объектның характеристикасы	Характеристиканы тасвирлау
1	2	3

1	Объектның урнашкан урыны	Татарстан Республикасы Арча муниципаль районының «Утар Аты авыл җирлеге» муниципаль берәмлегенең Кушлавыч авылы
2	Объектның мәйданы +/ - мәйданны билгеләүнең чик зурлыгы (Р+/ - Дельта Р)	497 455 кв. м +/ - 2 551 кв. м
3	Объектның башка характеристикалары	-

2 кисәк

Объект чикләренең урнашу урыны турында белешмәләр					
1. МСК-16 координаталар системасы					
2. Объект чикләренең характерлы нокталары турында белешмәләр					
Чикнең характерлы нокталарын билгеләү	Координатлар, м		Характерлы нокталарның координаталарын билгеләү ысулы	Характерлы ноктаның уртача квадрат тайпылышы (Mt), м	Характерлы ноктаның җирлектә билгеләнешен тасвирлау (булган очракта)
	X	Y			
1	2	3	4	5	6
1	517739.81	1332531.00	Картометрик ысул	1.00	-
2	517738.40	1332603.79	Картометрик ысул	1.00	-
3	517720.21	1332632.78	Картометрик ысул	1.00	-
4	517660.46	1332642.06	Картометрик ысул	1.00	-
5	517598.00	1332649.19	Аналитик ысул	0.20	-
6	517576.99	1332652.73	Аналитик ысул	0.20	-
7	517572.00	1332654.85	Аналитик ысул	0.20	-
8	517563.62	1332722.03	Аналитик ысул	0.50	-
9	517556.64	1332738.62	Аналитик ысул	0.20	-
10	517543.53	1332788.98	Аналитик ысул	0.20	-
11	517536.49	1332791.17	Аналитик ысул	0.20	-
12	517529.20	1332810.14	Аналитик ысул	0.50	-
13	517519.56	1332830.06	Аналитик ысул	0.50	-
14	517509.62	1332858.91	Аналитик ысул	0.50	-
15	517496.75	1332889.31	Аналитик ысул	0.50	-
16	517474.94	1332929.85	Аналитик ысул	0.50	-
17	517457.11	1332976.42	Аналитик ысул	0.50	-
18	517455.10	1333006.08	Аналитик ысул	0.50	-
19	517452.40	1333025.02	Аналитик ысул	0.50	-
20	517441.88	1333054.92	Аналитик ысул	0.50	-
21	517438.50	1333065.17	Аналитик ысул	0.20	-
22	517452.32	1333071.74	Аналитик ысул	0.20	-
23	517513.00	1333136.93	Аналитик ысул	0.20	-

1	2	3	4	5	6

24	517522.32	1333177.92	Аналитик ысул	0.20	-
25	517527.60	1333194.24	Аналитик ысул	0.20	-
26	517503.35	1333205.80	Аналитик ысул	0.20	-
27	517420.87	1333178.98	Аналитик ысул	0.20	-
28	517407.05	1333173.44	Аналитик ысул	0.20	-
29	517404.33	1333183.95	Аналитик ысул	0.50	-
30	517400.45	1333199.62	Аналитик ысул	0.20	-
31	517398.72	1333270.82	Аналитик ысул	0.20	-
32	517396.63	1333280.07	Аналитик ысул	0.20	-
33	517382.10	1333276.77	Аналитик ысул	0.20	-
34	517371.93	1333276.49	Аналитик ысул	1.00	-
35	517287.20	1333257.62	Аналитик ысул	1.00	-
36	517197.66	1333135.31	Аналитик ысул	1.00	-
37	517096.41	1333102.81	Аналитик ысул	1.00	-
38	517017.66	1333090.31	Аналитик ысул	1.00	-
39	516933.91	1333065.31	Аналитик ысул	1.00	-
40	516900.16	1333059.06	Аналитик ысул	1.00	-
41	516846.39	1333026.58	Аналитик ысул	0.20	-
42	516837.66	1333021.56	Картометрик ысул	1.00	-
43	516708.64	1332932.12	Аналитик ысул	0.20	-
44	516666.50	1332913.62	Аналитик ысул	0.20	-
45	516636.28	1332906.75	Аналитик ысул	0.20	-
46	516596.70	1332767.75	Картометрик ысул	1.00	-
47	516602.68	1332711.18	Картометрик ысул	1.00	-
48	516657.46	1332716.26	Аналитик ысул	0.20	-
49	516716.78	1332737.98	Аналитик ысул	0.10	-
50	516704.86	1332631.91	Аналитик ысул	0.10	-
51	516631.14	1332557.86	Картометрик ысул	1.00	-
52	516628.23	1332466.38	Картометрик ысул	1.00	-
53	516671.50	1332450.63	Картометрик ысул	1.00	-
54	516681.41	1332449.06	Картометрик ысул	1.00	-
55	516695.67	1332464.08	Аналитик ысул	0.10	-
56	516735.53	1332514.98	Аналитик ысул	0.50	-
57	516749.77	1332519.81	Аналитик ысул	0.50	-
58	516741.62	1332564.83	Аналитик ысул	0.50	-
59	516876.03	1332615.97	Картометрик ысул	1.00	-
60	516979.37	1332608.75	Аналитик ысул	0.20	-
61	516992.66	1332606.56	Аналитик ысул	0.20	-
62	517002.45	1332594.32	Аналитик ысул	0.20	-
63	517015.09	1332585.81	Аналитик ысул	0.10	-
64	517042.50	1332522.48	Аналитик ысул	0.10	-
65	517127.01	1332509.92	Аналитик ысул	0.10	-
66	517158.54	1332545.85	Аналитик ысул	0.10	-
67	517136.02	1332599.14	Картометрик ысул	1.00	-
68	517157.09	1332604.40	Картометрик ысул	1.00	-
69	517195.75	1332624.26	Картометрик ысул	1.00	-
70	517239.48	1332516.49	Картометрик ысул	1.00	-

71	517501.63	1332579.32	Картометрик ысул	1.00	-
72	517567.17	1332542.96	Картометрик ысул	1.00	-
1	2	3	4	5	6
73	517574.69	1332529.90	Картометрик ысул	1.00	-
74	517592.94	1332523.92	Картометрик ысул	1.00	-
75	517619.02	1332523.73	Картометрик ысул	1.00	-
76	517685.56	1332526.94	Картометрик ысул	1.00	-
1	517739.81	1332531.00	Картометрик ысул	1.00	-

3. Объект чигенең характерлы нокталары (өлешләре) турында белешмәләр

Чикнең характерлы нокталарын билгеләү	Координатлар, м		Характерлы нокталарның координаталарын билгеләү ысулы	Характерлы ноктаның уртача квадрат тайпылышы (Mt), м	Характерлы ноктаның җирлектә билгеләнешен тасвирлау (булган очракта)
	X	Y			
1	2	3	4	5	6
-	-	-	-	-	-

3 кисәк

Объектның үзгәртелгән (төгәлләштерелгән) чикләре урнашу турында белешмәләр

1. Координаталар системасы:

2. Объект чикләренең характерлы нокталары турында белешмәләр

Чикләрнең характерлы нокталарын билгеләү	Гамәлдәге координаталар, м		Үзгәртелгән (төгәлләштерелгән) координаталар, м		Характерлы ноктаның координаталарын билгеләү ысулы	Характерлы ноктаның уртача квадрат тайпылышы (Mt), м	Характерлы ноктаның җирлектә билгеләнешен тасвирлау (булган очракта)
	X	Y	X	Y			
1	2	3	4	5	6	7	8
-	-	-	-	-	-	-	-

3. Объект чигенең характерлы нокталары (өлешләре) турында белешмәләр

1	2	3	4	5	6	7	8
-	-	-	-	-	-	-	-

ЧИКЛӘРЕНЕҢ УРНАШУЫН ТАСВИРЛАУ

Күкчә -Бирәзә авылы

(чикләренең урыны тасвирланган объектның исеме (алга таба - объект))

1 кисәк

Объект турында белешмәләр		
№ т/б	Объектның характеристикасы	Характеристиканы тасвирлау
1	2	3
1	Объектның урнашкан урыны	Арчаның «Яңа Кырлай авыл җирлеге» муниципаль берәмлегенең Күкчә Бирәзә авылы .
2	Объектның мәйданы +/ - мәйданны билгеләүнең чик зурлыгы (Р+/ - Дельта Р)	527 695 кв.м + - 4 310 кв.м.
3	Объектның башка характеристикалары	-

2 кисәк

Объект чикләренең урнашу урыны турында белешмәләр					
1. МСК-16 координаталар системасы					
2. Объект чикләренең характерлы нокталары турында белешмәләр					
Чикнең характерлы нокталарын билгеләү	Координатлар, м		Характерлы нокталарның координаталарын билгеләү ысулы	Характерлы ноктаның уртача квадрат тайпылышы (Mt), м	Характерлы ноктаның җирлектә билгеләнешен тасвирлау (булган очракта)
	X	Y			
1	2	3	4	5	6
1	514763.86	1348597.82	Картометрик ысул	1.00	-
2	514822.61	1348700.32	Картометрик ысул	1.00	-
3	514886.36	1348745.32	Картометрик ысул	1.00	-
4	514897.61	1348795.32	Картометрик ысул	1.00	-
5	514978.86	1348884.07	Картометрик ысул	1.00	-
6	514980.11	1348900.32	Картометрик ысул	1.00	-
7	514912.90	1348908.39	Картометрик ысул	1.00	-
8	514775.95	1348973.35	Картометрик ысул	1.00	-
9	514780.11	1349015.32	Картометрик ысул	1.00	-
10	514757.61	1349020.32	Картометрик ысул	1.00	-
11	514726.36	1349000.32	Картометрик ысул	1.00	-
12	514676.36	1349020.32	Картометрик ысул	1.00	-
13	514671.36	1349035.32	Картометрик ысул	1.00	-
14	514701.36	1349076.57	Картометрик ысул	1.00	-
15	514676.36	1349202.82	Картометрик ысул	1.00	-
16	514562.61	1349222.82	Картометрик ысул	1.00	-
17	514542.61	1349286.57	Картометрик ысул	1.00	-
18	514515.11	1349302.82	Картометрик ысул	1.00	-
19	514477.61	1349299.07	Картометрик ысул	1.00	-
20	514365.04	1349248.94	Картометрик ысул	1.00	-
21	514294.80	1349242.14	Картометрик ысул	1.00	-

22	514235.26	1349260.40	Картометрик ысул	1.00	-
23	514162.61	1349336.57	Картометрик ысул	1.00	-
1	2	3	4	5	6
24	514073.93	1349379.64	Картометрик ысул	1.00	-
25	514077.61	1349447.83	Картометрик ысул	1.00	-
26	514038.86	1349466.58	Картометрик ысул	1.00	-
27	513996.36	1349550.33	Картометрик ысул	1.00	-
28	513962.61	1349560.33	Картометрик ысул	1.00	-
29	513796.82	1349418.37	Картометрик ысул	1.00	-
30	513428.86	1349392.83	Картометрик ысул	1.00	-
31	513439.77	1349340.48	Аналитик ысул	0.10	-
32	513443.73	1349321.47	Аналитик ысул	0.10	-
33	513463.86	1349214.08	Картометрик ысул	1.00	-
34	513466.36	1349077.83	Картометрик ысул	1.00	-
35	513591.97	1349064.24	Аналитик ысул	1.00	-
36	513592.22	1349064.24	Аналитик ысул	1.00	-
37	513593.47	1349063.99	Аналитик ысул	1.00	-
38	513593.53	1349064.11	Аналитик ысул	1.00	-
39	513593.86	1349064.08	Аналитик ысул	1.00	-
40	513647.58	1349171.52	Аналитик ысул	1.00	-
41	513741.98	1349202.49	Аналитик ысул	1.00	-
42	513776.48	1349202.24	Аналитик ысул	1.00	-
43	513894.98	1349180.99	Аналитик ысул	1.00	-
44	513928.48	1349112.99	Аналитик ысул	1.00	-
45	513928.73	1349110.49	Аналитик ысул	1.00	-
46	513938.98	1349086.49	Аналитик ысул	1.00	-
47	513945.73	1349075.99	Аналитик ысул	1.00	-
48	513947.23	1349074.99	Аналитик ысул	1.00	-
49	513949.73	1349069.74	Аналитик ысул	1.00	-
50	513973.23	1349056.75	Аналитик ысул	1.00	-
51	513992.48	1349043.25	Аналитик ысул	1.00	-
52	514045.48	1349015.75	Аналитик ысул	1.00	-
53	514049.73	1349014.75	Аналитик ысул	1.00	-
54	514054.00	1349012.41	Аналитик ысул	1.00	-
55	514057.47	1349010.47	Аналитик ысул	1.00	-
56	514062.73	1349007.50	Аналитик ысул	1.00	-
57	514071.15	1349002.84	Аналитик ысул	1.00	-
58	514091.36	1348991.58	Аналитик ысул	1.00	-
59	514136.78	1348976.49	Аналитик ысул	1.00	-
60	514233.73	1348944.00	Аналитик ысул	1.00	-
61	514249.98	1348937.25	Аналитик ысул	1.00	-
62	514343.23	1348900.75	Аналитик ысул	1.00	-
63	514375.98	1348890.00	Аналитик ысул	1.00	-
64	514441.98	1348873.50	Аналитик ысул	1.00	-
65	514450.23	1348871.75	Аналитик ысул	1.00	-
66	514482.48	1348861.00	Аналитик ысул	1.00	-

67	514531.20	1348824.77	Аналитик ысул	1.00	-
68	514530.54	1348822.41	Аналитик ысул	1.00	-
69	514526.73	1348809.50	Аналитик ысул	1.00	-
70	514505.98	1348736.50	Аналитик ысул	1.00	-
71	514708.48	1348627.50	Аналитик ысул	1.00	-
1	514763.86	1348597.82	Картометрик ысул	1.00	-

3. Объект чигенең характерлы нокталары (өлешләре) турында белешмәләр					
Чикнең характерлы нокталарын билгеләү	Координатлар, м		Характерлы нокталарның координаталарын билгеләү ысулы	Характерлы ноктаның уртача квадрат тайпылышы (Mt), м	Характерлы ноктаның җирлектә билгеләнешен тасвирлау (булган очракта)
	X	Y			
1	2	3	4	5	6
-	-	-	-	-	-

3 кисәк

Объектның үзгәртелгән (төгәлләштерелгән) чикләре урнашу турында белешмәләр							
1. Координаталар системасы:							
2. Объект чикләренең характерлы нокталары турында белешмәләр							
Чикләрнең характерлы нокталарын билгеләү	Гамәлдәге координаталар, м		Үзгәртелгән (төгәлләштерелгән) координаталар, м		Характерлы ноктаның координаталарын билгеләү ысулы	Характерлы ноктаның уртача квадрат тайпылышы (Mt), м	Характерлы ноктаның җирлектә билгеләнешен тасвирлау (булган очракта)
	X	Y	X	Y			
1	2	3	4	5	6	7	8
-	-	-	-	-	-	-	-
3. Объект чигенең характерлы нокталары (өлешләре) турында белешмәләр							
1	2	3	4	5	6	7	8
-	-	-	-	-	-	-	-

ЧИКЛӘРЕНЕҢ УРНАШУЫН ТАСВИРЛАУ

Кышкар авылы

(чикләренең урыны тасвирланган объектның исеме (алга таба - объект))

1 кисәк

Объект турында белешмәләр		
№ т/б	Объектның характеристикасы	Характеристиканы тасвирлау
1	2	3
1	Объектның урнашкан урыны	Арча «Яңа Кишет авыл җирлеге» муниципаль берәмлеге Кшкары авылы .
2	Объектның мәйданы +/ - мәйданны билгеләүнең чик зурлыгы (Р+/ - Дельта Р)	874 744 кв. м +/ - 4 021 кв. м
3	Объектның башка характеристикалары	-

2 кисәк

Объект чикләренең урнашу урыны турында белешмәләр					
1. МСК-16 координаталар системасы					
2. Объект чикләренең характерлы нокталары турында белешмәләр					
Чикнең характерлы нокталарын билгеләү	Координатлар, м		Характерлы нокталарның координаталарын билгеләү ысулы	Характерлы ноктаның уртача квадрат тайпылышы (Mt), м	Характерлы ноктаның җирлектә билгеләнешен тасвирлау (булган очракта)
	X	Y			
1	2	3	4	5	6
1	531470.44	1339646.50	Аналитик ысул	0.20	-
2	531393.38	1339802.55	Картометрик ысул	1.00	-
3	531367.84	1339818.62	Картометрик ысул	1.00	-
4	531340.83	1339802.14	Картометрик ысул	1.00	-
5	531326.64	1339831.76	Картометрик ысул	1.00	-
6	531322.61	1339840.16	Картометрик ысул	1.00	-
7	531301.64	1339813.02	Картометрик ысул	1.00	-
8	531293.54	1339808.50	Картометрик ысул	1.00	-
9	531285.79	1339795.75	Картометрик ысул	1.00	-
10	531281.54	1339790.25	Картометрик ысул	1.00	-
11	531199.91	1339716.15	Картометрик ысул	1.00	-
12	531187.52	1339708.58	Картометрик ысул	1.00	-
13	531183.64	1339706.97	Картометрик ысул	1.00	-
14	531149.03	1339729.45	Картометрик ысул	1.00	-
15	531146.54	1339732.50	Картометрик ысул	1.00	-
16	531135.79	1339739.50	Картометрик ысул	1.00	-
17	531108.10	1339756.02	Картометрик ысул	1.00	-
18	531068.81	1339781.53	Картометрик ысул	1.00	-
19	531044.57	1339797.26	Аналитик ысул	0.20	-
20	531043.87	1339797.72	Аналитик ысул	0.20	-

21	531032.71	1339804.97	Аналитик ысул	0.20	-
22	530951.25	1339858.03	Аналитик ысул	1.00	-
23	530948.53	1339859.76	Аналитик ысул	1.00	-

1	2	3	4	5	6
24	530947.67	1339860.39	Аналитик ысул	1.00	-
25	530943.91	1339862.87	Аналитик ысул	1.00	-
26	530731.00	1339795.67	Аналитик ысул	1.00	-
27	530686.72	1339782.38	Картометрик ысул	1.00	-
28	530714.02	1339685.36	Картометрик ысул	1.00	-
29	530709.85	1339653.94	Картометрик ысул	1.00	-
30	530688.01	1339640.20	Картометрик ысул	1.00	-
31	530661.79	1339638.99	Картометрик ысул	1.00	-
32	530648.60	1339539.21	Картометрик ысул	1.00	-
33	530614.68	1339511.88	Картометрик ысул	1.00	-
34	530497.01	1339505.20	Картометрик ысул	1.00	-
35	530252.12	1339536.94	Картометрик ысул	1.00	-
36	530250.54	1339537.75	Картометрик ысул	1.00	-
37	530228.54	1339543.50	Картометрик ысул	1.00	-
38	530206.27	1339531.70	Аналитик ысул	0.20	-
39	530192.02	1339501.95	Аналитик ысул	0.20	-
40	530130.93	1339442.98	Картометрик ысул	1.00	-
41	529956.79	1339408.95	Аналитик ысул	1.00	-
42	529943.86	1339406.42	Аналитик ысул	1.00	-
43	529931.14	1339396.93	Аналитик ысул	1.00	-
44	529904.89	1339377.36	Картометрик ысул	1.00	-
45	529893.22	1339368.66	Картометрик ысул	1.00	-
46	529876.37	1339369.80	Картометрик ысул	1.00	-
47	529776.07	1339364.39	Картометрик ысул	1.00	-
48	529753.77	1339311.95	Картометрик ысул	1.00	-
49	529728.53	1339252.59	Картометрик ысул	1.00	-
50	529687.83	1339146.11	Картометрик ысул	1.00	-
51	529854.88	1339189.82	Картометрик ысул	1.00	-
52	529858.44	1339182.62	Аналитик ысул	0.20	-
53	529862.94	1339179.24	Аналитик ысул	0.20	-
54	529872.19	1339085.59	Аналитик ысул	0.20	-
55	529871.31	1339081.86	Аналитик ысул	0.20	-
56	529850.18	1338992.57	Аналитик ысул	0.20	-
57	529921.89	1338982.53	Аналитик ысул	0.10	-
58	529922.89	1338982.53	Аналитик ысул	0.10	-
59	530045.30	1338982.65	Картометрик ысул	1.00	-
60	530068.86	1338981.45	Картометрик ысул	1.00	-
61	530075.11	1338981.13	Аналитик ысул	1.00	-
62	530132.48	1338978.21	Аналитик ысул	1.00	-
63	530161.03	1338975.00	Аналитик ысул	1.00	-
64	530185.03	1338971.25	Аналитик ысул	1.00	-

65	530257.53	1338959.75	Аналитик ысул	1.00	-
66	530284.28	1338959.25	Аналитик ысул	1.00	-
67	530351.49	1338956.16	Аналитик ысул	1.00	-
68	530408.86	1338948.92	Аналитик ысул	1.00	-
69	530421.05	1338953.74	Аналитик ысул	1.00	-
70	530459.08	1338966.64	Картометрик ысул	1.00	-
71	530485.14	1338973.06	Картометрик ысул	1.00	-
72	530640.45	1339056.48	Аналитик ысул	1.00	-
73	530724.23	1339086.01	Аналитик ысул	1.00	-
1	2	3	4	5	6
74	530784.27	1339096.45	Аналитик ысул	1.00	-
75	530858.99	1339114.47	Аналитик ысул	1.00	-
76	530945.84	1339122.01	Аналитик ысул	1.00	-
77	530987.87	1339110.68	Аналитик ысул	0.20	-
78	530997.70	1339110.64	Аналитик ысул	0.20	-
79	531052.95	1339117.44	Аналитик ысул	0.20	-
80	531063.83	1339121.04	Аналитик ысул	0.20	-
81	531129.40	1339153.21	Аналитик ысул	0.20	-
82	531148.53	1339163.52	Аналитик ысул	0.20	-
83	531193.02	1339203.62	Аналитик ысул	0.20	-
84	531278.02	1339330.98	Картометрик ысул	1.00	-
85	531308.96	1339380.52	Картометрик ысул	1.00	-
86	531309.65	1339381.62	Картометрик ысул	1.00	-
87	531328.89	1339412.43	Аналитик ысул	1.00	-
88	531310.57	1339454.52	Картометрик ысул	1.00	-
89	531329.08	1339486.72	Картометрик ысул	1.00	-
90	531409.88	1339542.12	Аналитик ысул	1.00	-
1	531470.44	1339646.50	Аналитик ысул	0.20	-

3. Объект чигенең характерлы нокталары (өлешләре) турында белешмәләр					
Чикнең характерлы нокталарын билгеләү	Координатлар, м		Характерлы нокталарның координаталарын билгеләү ысулы	Характерлы ноктаның уртача квадрат тайпылышы (Mt), м	Характерлы ноктаның җирлектә билгеләнешен тасвирлау (булган очракта)
	X	Y			
1	2	3	4	5	6
-	-	-	-	-	-

3 кисәк

Объектның үзгәртелгән (төгәлләштерелгән) чикләре урнашу турында белешмәләр
1. Координаталар системасы:
2. Объект чикләренең характерлы нокталары турында белешмәләр

Чикләрнең характерлы нокталарын билгеләү	Гамәлдәге координаталар, м		Үзгәртелгән (төгәлләштерелгән) координаталар, м		Характерлы ноктаның координаталарын билгеләү ысулы	Характерлы ноктаның уртача квадрат тайпылышы (Mt), м	Характерлы ноктаның җирлектә билгеләнешен тасвирлау (булган очракта)
	X	Y	X	Y			
1	2	3	4	5	6	7	8
-	-	-	-	-	-	-	-
3. Объект чигенең характерлы нокталары (өлешләре) турында белешмәләр							
1	2	3	4	5	6	7	8
-	-	-	-	-	-	-	-

ЧИКЛӘРЕНЕҢ УРНАШУЫН ТАСВИРЛАУ

Кысна авылы

(чикләренең урыны тасвирланган объектның исеме (алга таба - объект))

1 кисәк

Объект турында белешмәләр		
№ т/б	Объектның характеристикасы	Характеристиканы тасвирлау
1	2	3
1	Объектның урнашкан урыны	Арча муниципаль берәмлегенең «Ташкичү авыл җирлеге» Кысна авылы .
2	Объектның мәйданы +/ - мәйданны билгеләүнең чик зурлыгы (Р+/ - Дельта Р)	436 486 кв. м +/ - 3 380 кв. м
3	Объектның башка характеристикалары	-

2 кисәк

Объект чикләренең урнашу урыны турында белешмәләр					
1. МСК-16 координаталар системасы					
2. Объект чикләренең характерлы нокталары турында белешмәләр					
Чикнең характерлы нокталарын билгеләү	Координатлар, м		Характерлы нокталарның координаталарын билгеләү ысулы	Характерлы ноктаның уртача квадрат тайпылышы (Mt), м	Характерлы ноктаның җирлектә билгеләнешен тасвирлау (булган очракта)
	X	Y			

1	2	3	4	5	6
1	537119.89	1343426.49	Картометрик ысул	1.00	-
2	537097.31	1343519.21	Картометрик ысул	1.00	-
3	537091.86	1343531.22	Картометрик ысул	1.00	-
4	537068.42	1343542.93	Картометрик ысул	1.00	-
5	537055.74	1343548.20	Картометрик ысул	1.00	-
6	537017.90	1343643.82	Картометрик ысул	1.00	-
7	537070.07	1343685.80	Картометрик ысул	1.00	-
8	537081.27	1343697.53	Картометрик ысул	1.00	-
9	537188.07	1343876.24	Картометрик ысул	1.00	-
10	537160.06	1343911.24	Картометрик ысул	1.00	-
11	537144.06	1343932.74	Картометрик ысул	1.00	-
12	537095.81	1344038.74	Картометрик ысул	1.00	-
13	537075.56	1344055.24	Картометрик ысул	1.00	-
14	537064.06	1344076.24	Картометрик ысул	1.00	-
15	537054.06	1344099.74	Картометрик ысул	1.00	-
16	537031.06	1344124.49	Картометрик ысул	1.00	-
17	536796.52	1344025.95	Картометрик ысул	1.00	-
18	536719.78	1343981.32	Картометрик ысул	1.00	-
19	536687.59	1343962.60	Картометрик ысул	1.00	-
20	536636.98	1343987.30	Картометрик ысул	1.00	-
21	536617.45	1343982.07	Картометрик ысул	1.00	-
22	536594.68	1343981.38	Картометрик ысул	1.00	-
23	536530.91	1344031.82	Картометрик ысул	1.00	-
1	2	3	4	5	6
24	536491.93	1344054.33	Картометрик ысул	1.00	-
25	536467.44	1344082.59	Картометрик ысул	1.00	-
26	536430.60	1344067.13	Картометрик ысул	1.00	-
27	536390.60	1344078.87	Картометрик ысул	1.00	-
28	536376.47	1344081.27	Картометрик ысул	1.00	-
29	536324.16	1344078.00	Картометрик ысул	1.00	-
30	536260.66	1344070.49	Картометрик ысул	1.00	-
31	536253.87	1344069.68	Аналитик ысул	0.50	-
32	536240.33	1344068.08	Аналитик ысул	0.50	-
33	536236.34	1344067.60	Аналитик ысул	0.50	-
34	536241.93	1344062.63	Аналитик ысул	0.50	-
35	536258.12	1344048.19	Аналитик ысул	0.50	-
36	536247.38	1344044.00	Аналитик ысул	0.50	-
37	536242.66	1344042.15	Аналитик ысул	0.50	-
38	536187.36	1344020.54	Картометрик ысул	1.00	-
39	536209.80	1343932.20	Картометрик ысул	1.00	-
40	536199.81	1343908.96	Аналитик ысул	0.10	-
41	536208.73	1343852.09	Аналитик ысул	0.10	-
42	536216.28	1343816.92	Аналитик ысул	0.10	-
43	536293.80	1343809.00	Картометрик ысул	1.00	-
44	536319.13	1343808.73	Картометрик ысул	1.00	-

45	536468.73	1343821.53	Картометрик ысул	1.00	-
46	536507.67	1343775.40	Картометрик ысул	1.00	-
47	536527.67	1343750.07	Картометрик ысул	1.00	-
48	536476.11	1343644.26	Аналитик ысул	0.50	-
49	536472.18	1343627.62	Аналитик ысул	0.50	-
50	536469.80	1343624.73	Аналитик ысул	0.50	-
51	536466.24	1343616.67	Аналитик ысул	0.50	-
52	536463.58	1343613.76	Аналитик ысул	0.50	-
53	536458.49	1343607.51	Аналитик ысул	0.50	-
54	536455.82	1343602.39	Аналитик ысул	0.50	-
55	536453.34	1343595.15	Аналитик ысул	0.50	-
56	536453.36	1343587.50	Аналитик ысул	0.50	-
57	536451.67	1343583.67	Аналитик ысул	0.50	-
58	536449.57	1343562.71	Аналитик ысул	0.50	-
59	536449.52	1343528.60	Картометрик ысул	1.00	-
60	536473.53	1343461.59	Картометрик ысул	1.00	-
61	536625.00	1343524.47	Картометрик ысул	1.00	-
62	536643.35	1343535.84	Картометрик ысул	1.00	-
63	536763.47	1343616.15	Картометрик ысул	1.00	-
64	536821.00	1343523.33	Картометрик ысул	1.00	-
65	536845.93	1343476.24	Картометрик ысул	1.00	-
66	536857.89	1343457.08	Картометрик ысул	1.00	-
67	536884.73	1343411.40	Картометрик ысул	1.00	-
68	536875.13	1343303.93	Картометрик ысул	1.00	-
69	536885.53	1343286.07	Картометрик ысул	1.00	-
70	537021.00	1343330.87	Картометрик ысул	1.00	-
71	537116.47	1343375.93	Картометрик ысул	1.00	-
1	537119.89	1343426.49	Картометрик ысул	1.00	-

3. Объект чигенең характерлы нокталары (өлешләре) турында белешмәләр					
Чикнең характерлы нокталарын билгеләү	Координатлар, м		Характерлы нокталарның координаталарын билгеләү ысулы	Характерлы ноктаның уртача квадрат тайпылышы (Mt), м	Характерлы ноктаның җирлектә билгеләнешен тасвирлау (булган очракта)
	X	Y			
1	2	3	4	5	6
-	-	-	-	-	-

3 кисәк

Объектның үзгәртелгән (төгәлләштерелгән) чикләре урнашу турында белешмәләр
1. Координаталар системасы:
2. Объект чикләренең характерлы нокталары турында белешмәләр

Чикләрнең характерлы нокталарын билгеләү	Гамәлдәге координаталар, м		Үзгәртелгән (төгәлләштерелгән) координаталар, м		Характерлы ноктаның координаталарын билгеләү ысулы	Характерлы ноктаның уртача квадрат тайпылышы (Mt), м	Характерлы ноктаның җирлектә билгеләнешен тасвирлау (булган очракта)
	X	Y	X	Y			
1	2	3	4	5	6	7	8
-	-	-	-	-	-	-	-
3. Объект чигенең характерлы нокталары (өлешләре) турында белешмәләр							
1	2	3	4	5	6	7	8
-	-	-	-	-	-	-	-

ЧИКЛӘРЕНЕҢ УРНАШУЫН ТАСВИРЛАУ

Кече Әтнә авылы

(чикләренең урыны тасвирланган объектның исеме (алга таба - объект))

1 кисәк

Объект турында белешмәләр		
№ т/б	Объектның характеристикасы	Характеристиканы тасвирлау
1	2	3
1	Объектның урнашкан урыны	Арча муниципаль берәмлегенең «Яңа Кенәр авыл җирлеге» Кече Әтнә авылы .
2	Объектның мәйданы +/ - мәйданны билгеләүнең чик зурлыгы (Р+/ - Дельта Р)	85 843 кв.м +/ - 879 кв.м.
3	Объектның башка характеристикалары	-

2 кисәк

Объект чикләренең урнашу урыны турында белешмәләр					
1. МСК-16 координаталар системасы					
2. Объект чикләренең характерлы нокталары турында белешмәләр					
Чикнең характерлы нокталарын билгеләү	Координатлар, м		Характерлы нокталарның координаталарын билгеләү ысулы	Характерлы ноктаның уртача квадрат тайпылышы (Mt), м	Характерлы ноктаның җирлектә билгеләнешен тасвирлау (булган очракта)
	X	Y			

1	2	3	4	5	6
1	554480.23	1333542.51	Картометрик ысул	1.00	-
2	554490.66	1333579.94	Картометрик ысул	1.00	-
3	554504.47	1333629.51	Картометрик ысул	1.00	-
4	554512.64	1333633.01	Картометрик ысул	1.00	-
5	554521.17	1333656.47	Картометрик ысул	1.00	-
6	554521.22	1333670.76	Картометрик ысул	1.00	-
7	554523.97	1333674.01	Картометрик ысул	1.00	-
8	554525.12	1333673.72	Картометрик ысул	1.00	-
9	554524.84	1333672.69	Аналитик ысул	0.10	-
10	554581.16	1333662.77	Аналитик ысул	0.10	-
11	554587.75	1333688.34	Аналитик ысул	0.10	-
12	554592.75	1333710.13	Аналитик ысул	0.10	-
13	554539.46	1333724.62	Аналитик ысул	0.10	-
14	554537.84	1333718.90	Картометрик ысул	1.00	-
15	554537.47	1333719.01	Картометрик ысул	1.00	-
16	554521.47	1333741.26	Картометрик ысул	1.00	-
17	554540.47	1333811.76	Картометрик ысул	1.00	-
18	554532.14	1333814.46	Картометрик ысул	1.00	-
19	554532.68	1333816.50	Аналитик ысул	0.10	-
20	554521.68	1333817.83	Аналитик ысул	0.20	-
21	554493.47	1333827.01	Картометрик ысул	1.00	-
22	554463.21	1333821.43	Аналитик ысул	1.00	-
23	554402.57	1333842.42	Аналитик ысул	1.00	-
1	2	3	4	5	6
24	554361.53	1333864.11	Аналитик ысул	0.10	-
25	554342.64	1333877.96	Аналитик ысул	0.10	-
26	554279.51	1333746.07	Аналитик ысул	0.10	-
27	554246.79	1333688.95	Аналитик ысул	0.10	-
28	554201.17	1333707.86	Аналитик ысул	0.10	-
29	554153.39	1333632.23	Аналитик ысул	0.10	-
30	554125.23	1333582.01	Аналитик ысул	1.00	-
31	554210.23	1333559.76	Аналитик ысул	1.00	-
32	554213.98	1333558.51	Аналитик ысул	1.00	-
33	554217.23	1333557.76	Аналитик ысул	1.00	-
34	554337.48	1333542.51	Аналитик ысул	1.00	-
35	554342.82	1333571.14	Картометрик ысул	1.00	-
36	554347.46	1333570.43	Аналитик ысул	0.10	-
37	554351.45	1333594.84	Аналитик ысул	0.10	-
38	554352.11	1333602.19	Картометрик ысул	1.00	-
39	554363.48	1333600.26	Аналитик ысул	1.00	-
40	554360.98	1333575.51	Аналитик ысул	1.00	-
41	554413.24	1333561.05	Аналитик ысул	1.00	-
42	554440.50	1333553.51	Аналитик ысул	1.00	-
43	554452.90	1333550.07	Аналитик ысул	1.00	-
44	554460.28	1333548.03	Картометрик ысул	1.00	-
1	554480.23	1333542.51	Картометрик ысул	1.00	-

3. Объект чигенең характерлы нокталары (өлешләре) турында белешмәләр					
Чикнең характерлы нокталарын билгеләү	Координатлар, м		Характерлы нокталарның координаталарын билгеләү ысулы	Характерлы ноктаның уртача квадрат тайпылышы (Mt), м	Характерлы ноктаның җирлектә билгеләнешен тасвирлау (булган очракта)
	X	Y			
1	2	3	4	5	6
-	-	-	-	-	-

3 кисәк

Объектның үзгәртелгән (төгәлләштерелгән) чикләре урнашу турында белешмәләр							
1. Координаталар системасы:							
2. Объект чикләренең характерлы нокталары турында белешмәләр							
Чикләрнең характерлы нокталарын билгеләү	Гамәлдәге координаталар, м		Үзгәртелгән (төгәлләштерелгән) координаталар, м		Характерлы ноктаның координаталарын билгеләү ысулы	Характерлы ноктаның уртача квадрат тайпылышы (Mt), м	Характерлы ноктаның җирлектә билгеләнешен тасвирлау (булган очракта)
	X	Y	X	Y			
1	2	3	4	5	6	7	8
-	-	-	-	-	-	-	-
3. Объект чигенең характерлы нокталары (өлешләре) турында белешмәләр							
1	2	3	4	5	6	7	8
-	-	-	-	-	-	-	-

ЧИКЛӘРЕНЕҢ УРНАШУЫН ТАСВИРЛАУ

Мирҗәм авылы

(чикләренең урыны тасвирланган объектның исеме (алга таба - объект))

1 кисәк

Объект турында белешмәләр		
№ т/б	Объектның характеристикасы	Характеристиканы тасвирлау
1	2	3
1	Объектның урнашкан урыны	Арча муниципаль берәмлегенең «Апаз авыл җирлеге» Мирзам авылы .
2	Объектның мәйданы +/ - мәйданны билгеләүнең чик зурлыгы (Р+/ - Дельта Р)	427 992 кв. м +/ - 1 714 кв. м
3	Объектның башка характеристикалары	-

2 кисәк

Объект чикләренең урнашу урыны турында белешмәләр					
1. МСК-16 координаталар системасы					
2. Объект чикләренең характерлы нокталары турында белешмәләр					
Чикнең характерлы нокталарын билгеләү	Координатлар, м		Характерлы нокталарның координаталарын билгеләү ысулы	Характерлы ноктаның уртача квадрат тайпылышы (Mt), м	Характерлы ноктаның җирлектә билгеләнешен тасвирлау (булган очракта)
	X	Y			
1	2	3	4	5	6
1	547145.88	1357664.95	Картометрик ысул	1.00	-
2	547161.46	1357687.70	Картометрик ысул	1.00	-
3	547169.66	1357769.08	Картометрик ысул	1.00	-
4	547187.20	1357804.00	Аналитик ысул	0.10	-
5	547190.67	1357903.20	Аналитик ысул	0.10	-
6	547173.60	1357900.53	Аналитик ысул	0.10	-
7	547153.87	1357899.20	Аналитик ысул	0.10	-
8	547138.93	1357909.07	Аналитик ысул	0.10	-
9	547132.53	1357932.53	Аналитик ысул	0.10	-
10	547130.67	1357959.20	Аналитик ысул	0.10	-
11	547065.07	1357954.93	Аналитик ысул	0.10	-
12	547021.87	1357945.07	Аналитик ысул	0.10	-
13	546969.60	1358042.93	Аналитик ысул	0.10	-
14	546983.73	1358081.87	Аналитик ысул	0.10	-
15	546980.53	1358108.53	Аналитик ысул	0.10	-

16	546921.44	1358107.03	Картометрик ысул	1.00	-
17	546812.82	1358068.45	Картометрик ысул	1.00	-
18	546736.65	1357994.51	Картометрик ысул	1.00	-
19	546685.83	1357931.12	Картометрик ысул	1.00	-
20	546632.14	1357899.07	Картометрик ысул	1.00	-
21	546592.58	1357833.62	Картометрик ысул	1.00	-
22	546432.80	1357799.73	Аналитик ысул	0.10	-
23	546466.93	1357902.13	Аналитик ысул	0.10	-

1	2	3	4	5	6
24	546404.00	1357916.00	Аналитик ысул	0.10	-
25	546369.33	1357912.27	Аналитик ысул	0.10	-
26	546354.40	1357921.33	Аналитик ысул	0.10	-
27	546313.87	1357941.07	Аналитик ысул	0.10	-
28	546303.73	1357942.13	Аналитик ысул	0.10	-
29	546273.87	1357954.40	Аналитик ысул	0.10	-
30	546249.60	1357901.60	Аналитик ысул	0.10	-
31	546239.20	1357889.87	Картометрик ысул	1.00	-
32	546233.60	1357876.27	Картометрик ысул	1.00	-
33	546231.20	1357876.80	Аналитик ысул	0.10	-
34	546209.60	1357883.80	Аналитик ысул	0.10	-
35	546208.80	1357884.00	Картометрик ысул	1.00	-
36	546182.13	1357770.27	Аналитик ысул	0.10	-
37	546178.60	1357754.13	Аналитик ысул	0.10	-
38	546172.75	1357734.75	Аналитик ысул	0.50	-
39	546187.98	1357730.94	Аналитик ысул	0.50	-
40	546189.04	1357730.79	Аналитик ысул	0.20	-
41	546211.31	1357724.65	Аналитик ысул	0.20	-
42	546210.11	1357713.85	Аналитик ысул	0.20	-
43	546280.84	1357702.50	Аналитик ысул	0.20	-
44	546280.77	1357702.10	Аналитик ысул	0.20	-
45	546284.27	1357558.13	Аналитик ысул	0.10	-
46	546306.93	1357552.80	Аналитик ысул	0.10	-
47	546364.27	1357546.67	Аналитик ысул	0.10	-
48	546378.75	1357531.00	Аналитик ысул	1.00	-
49	546385.11	1357520.10	Аналитик ысул	1.00	-
50	546385.57	1357517.70	Аналитик ысул	1.00	-
51	546350.67	1357350.67	Аналитик ысул	1.00	-
52	546361.99	1357347.11	Аналитик ысул	1.00	-
53	546495.36	1357319.49	Аналитик ысул	0.20	-
54	546620.14	1357252.68	Аналитик ысул	0.20	-
55	546637.51	1357280.62	Аналитик ысул	0.20	-
56	546650.40	1357299.73	Картометрик ысул	1.00	-
57	546660.53	1357322.93	Аналитик ысул	0.20	-
58	546668.00	1357341.33	Аналитик ысул	0.10	-
59	546676.80	1357367.73	Аналитик ысул	0.10	-
60	546680.80	1357393.87	Аналитик ысул	0.10	-

61	546683.73	1357413.60	Аналитик ысул	0.10	-
62	546679.73	1357439.20	Аналитик ысул	0.20	-
63	546665.07	1357481.07	Аналитик ысул	0.20	-
64	546663.99	1357484.31	Аналитик ысул	0.40	-
65	546662.00	1357500.75	Аналитик ысул	0.40	-
66	546620.15	1357523.73	Картометрик ысул	1.00	-
67	546614.59	1357539.56	Аналитик ысул	0.10	-
68	546619.29	1357569.76	Аналитик ысул	0.10	-
69	546629.60	1357572.80	Аналитик ысул	0.10	-
70	546644.27	1357598.00	Аналитик ысул	0.10	-
71	546663.73	1357617.60	Аналитик ысул	0.20	-
72	546676.27	1357636.53	Аналитик ысул	0.20	-
1	2	3	4	5	6
73	546712.53	1357642.93	Аналитик ысул	0.10	-
74	546723.66	1357522.79	Аналитик ысул	0.30	-
75	546719.85	1357506.29	Аналитик ысул	0.30	-
76	546721.12	1357493.59	Аналитик ысул	0.30	-
77	546722.39	1357483.44	Аналитик ысул	0.30	-
78	546731.28	1357479.63	Аналитик ысул	0.30	-
79	546760.73	1357473.10	Аналитик ысул	0.10	-
80	546789.23	1357475.94	Картометрик ысул	1.00	-
81	546830.41	1357496.46	Аналитик ысул	0.10	-
82	546837.81	1357507.56	Аналитик ысул	0.10	-
83	546840.98	1357508.50	Аналитик ысул	0.10	-
84	546866.72	1357545.74	Картометрик ысул	1.00	-
85	546856.53	1357582.93	Аналитик ысул	0.10	-
86	546872.27	1357590.40	Аналитик ысул	0.10	-
87	546937.87	1357601.33	Аналитик ысул	0.10	-
88	546936.27	1357629.60	Аналитик ысул	0.10	-
89	547003.27	1357616.95	Картометрик ысул	1.00	-
90	547076.21	1357620.18	Картометрик ысул	1.00	-
1	547145.88	1357664.95	Картометрик ысул	1.00	-

3. Объект чигенең характерлы нокталары (өлешләре) турында белешмәләр

Чикнең характерлы нокталарын билгеләү	Координатлар, м		Характерлы нокталарның координаталарын билгеләү ысулы	Характерлы ноктаның уртача квадрат тайпылышы (Mt), м	Характерлы ноктаның җирлектә билгеләнешен тасвирлау (булган очракта)
	X	Y			
1	2	3	4	5	6
-	-	-	-	-	-

3 кисәк

Объектның үзгәртелгән (төгәлләштерелгән) чикләре урнашу турында белешмәләр
1. Координаталар системасы:

2. Объект чикләренең характерлы нокталары турында белешмәләр							
Чикләрнең характерлы нокталарын билгеләү	Гамәлдәге координаталар, м		Үзгәртелгән (төгәлләштерелгән) координаталар, м		Характерлы ноктаның координаталарын билгеләү ысулы	Характерлы ноктаның уртача квадрат тайпылышы (Mt), м	Характерлы ноктаның җирлектә билгеләнешен тасвирлау (булган очракта)
	X	Y	X	Y			
1	2	3	4	5	6	7	8
-	-	-	-	-	-	-	-
3. Объект чигенең характерлы нокталары (өлешләре) турында белешмәләр							
1	2	3	4	5	6	7	8
-	-	-	-	-	-	-	-

ЧИКЛӘРЕНЕҢ УРНАШУЫН ТАСВИРЛАУ

Наласа авылы

(чикләренең урыны тасвирланган объектның исеме (алга таба - объект))

1 кисәк

Объект турында белешмәләр		
№ т/б	Объектның характеристикасы	Характеристиканы тасвирлау
1	2	3
1	Объектның урнашкан урыны	Татарстан Республикасы Арча муниципаль районының «Наласа авыл җирлеге» муниципаль берәмлегенең Наласа авылы
2	Объектның мәйданы +/ - мәйданны билгеләүнең чик зурлыгы (Р+/ - Дельта Р)	1 089 672 кв.м +/ - 4 778 кв.м.
3	Объектның башка характеристикалары	-

2 кисәк

Объект чикләренең урнашу урыны турында белешмәләр				
1. МСК-16 координаталар системасы				
2. Объект чикләренең характерлы нокталары турында белешмәләр				
Чикнең характерлы	Координатлар, м	Характерлы нокталарның координаталарын билгеләү ысулы	Характерлы ноктаның уртача квадрат	Характерлы ноктаның җирлектә

нокталарын билгеләү	X	Y		тайпылышы (Mt), м	билгеләнешен тасвирлау (булган очракта)
1	2	3	4	5	6
1	512733.30	1344359.21	Картометрик ысул	1.00	-
2	512728.62	1344434.53	Аналитик ысул	0.30	-
3	512612.64	1344564.11	Картометрик ысул	1.00	-
4	512428.38	1344864.70	Картометрик ысул	1.00	-
5	512322.69	1344803.77	Картометрик ысул	1.00	-
6	511754.48	1344421.93	Картометрик ысул	1.00	-
7	511773.18	1344400.77	Аналитик ысул	1.00	-
8	511818.46	1344348.41	Аналитик ысул	1.00	-
9	511868.93	1344318.92	Аналитик ысул	1.00	-
10	511873.01	1344287.06	Аналитик ысул	1.00	-
11	511827.01	1344208.77	Картометрик ысул	1.00	-
12	511833.70	1344194.20	Аналитик ысул	1.00	-
13	511822.64	1344171.61	Аналитик ысул	1.00	-
14	511851.60	1344130.40	Аналитик ысул	1.00	-
15	511836.16	1344120.71	Аналитик ысул	1.00	-
16	511800.63	1344035.52	Аналитик ысул	0.10	-
17	511814.10	1343979.23	Аналитик ысул	1.00	-
18	511733.84	1343921.36	Аналитик ысул	1.00	-
19	511684.60	1343882.77	Аналитик ысул	0.50	-
20	511660.25	1343878.35	Аналитик ысул	0.50	-
21	511651.05	1343875.45	Аналитик ысул	0.20	-
22	511613.74	1343861.39	Аналитик ысул	0.20	-
23	511521.58	1343825.81	Картометрик ысул	1.00	-

1	2	3	4	5	6
24	511479.64	1343908.75	Аналитик ысул	1.00	-
25	511338.21	1343833.80	Аналитик ысул	1.00	-
26	511334.50	1343831.82	Аналитик ысул	1.00	-
27	511277.65	1343932.87	Аналитик ысул	1.00	-
28	511265.25	1343928.49	Аналитик ысул	1.00	-
29	511168.50	1343874.49	Аналитик ысул	1.00	-
30	511152.75	1343846.24	Аналитик ысул	1.00	-
31	511153.25	1343824.99	Аналитик ысул	1.00	-
32	511207.50	1343710.24	Аналитик ысул	1.00	-
33	511236.87	1343661.45	Аналитик ысул	1.00	-
34	511253.25	1343634.24	Аналитик ысул	1.00	-
35	511265.58	1343611.49	Аналитик ысул	0.10	-
36	511276.83	1343601.69	Аналитик ысул	0.10	-
37	511331.31	1343535.11	Аналитик ысул	0.10	-
38	511399.58	1343452.06	Аналитик ысул	0.10	-
39	511326.37	1343373.73	Картометрик ысул	1.00	-
40	511385.94	1343236.66	Картометрик ысул	1.00	-

41	511607.75	1343288.28	Картометрик ысул	1.00	-
42	511660.00	1343235.73	Аналитик ысул	0.30	-
43	511777.50	1343279.48	Аналитик ысул	0.30	-
44	511805.08	1343271.94	Аналитик ысул	0.30	-
45	511878.90	1343355.36	Картометрик ысул	1.00	-
46	511903.90	1343319.11	Картометрик ысул	1.00	-
47	511910.70	1343322.82	Картометрик ысул	1.00	-
48	511934.43	1343275.59	Картометрик ысул	1.00	-
49	511963.01	1343209.08	Картометрик ысул	1.00	-
50	511964.44	1343209.52	Аналитик ысул	1.00	-
51	511986.57	1343216.45	Аналитик ысул	1.00	-
52	512141.10	1343373.17	Аналитик ысул	0.10	-
53	512217.49	1343453.93	Аналитик ысул	1.00	-
54	512217.66	1343454.11	Аналитик ысул	1.00	-
55	512217.66	1343454.12	Аналитик ысул	1.00	-
56	512184.06	1343510.92	Аналитик ысул	1.00	-
57	512184.03	1343510.96	Аналитик ысул	1.00	-
58	512176.54	1343524.00	Аналитик ысул	1.00	-
59	512136.70	1343591.21	Картометрик ысул	1.00	-
60	512092.63	1343596.08	Картометрик ысул	1.00	-
61	512103.87	1343604.87	Аналитик ысул	0.10	-
62	512125.60	1343621.87	Аналитик ысул	0.10	-
63	512116.61	1343633.36	Аналитик ысул	0.10	-
64	512094.88	1343616.37	Аналитик ысул	0.10	-
65	512073.11	1343599.34	Аналитик ысул	0.10	-
66	512022.82	1343549.23	Аналитик ысул	1.00	-
67	511994.28	1343596.40	Аналитик ысул	1.00	-
68	512051.65	1343603.00	Аналитик ысул	1.00	-
69	512067.67	1343618.54	Картометрик ысул	1.00	-
70	512050.61	1343653.03	Картометрик ысул	1.00	-
71	512049.51	1343674.39	Аналитик ысул	0.20	-
72	512049.02	1343683.53	Картометрик ысул	1.00	-
1	2	3	4	5	6
73	512049.10	1343713.89	Картометрик ысул	1.00	-
74	512076.58	1343743.29	Картометрик ысул	1.00	-
75	512084.69	1343760.78	Картометрик ысул	1.00	-
76	512136.62	1343825.84	Аналитик ысул	0.20	-
77	512223.41	1343914.18	Аналитик ысул	0.20	-
78	512372.09	1344071.98	Аналитик ысул	0.20	-
79	512422.85	1344087.88	Аналитик ысул	0.20	-
80	512445.22	1344094.38	Аналитик ысул	0.20	-
81	512464.38	1344102.44	Аналитик ысул	0.20	-
82	512533.95	1344203.71	Картометрик ысул	1.00	-
1	512733.30	1344359.21	Картометрик ысул	1.00	-
3. Объект чигенең характерлы нокталары (өлешләре) турында белешмәләр					

Чикнең характерлы нокталарын билгеләү	Координатлар, м		Характерлы нокталарның координаталарын билгеләү ысулы	Характерлы ноктаның уртача квадрат тайпылышы (Mt), м	Характерлы ноктаның җирлектә билгеләнешен тасвирлау (булган очракта)
	X	Y			
1	2	3	4	5	6
-	-	-	-	-	-

3 кисәк

Объектның үзгәртелгән (төгәлләштерелгән) чикләре урнашу турында белешмәләр							
1. Координаталар системасы:							
2. Объект чикләренең характерлы нокталары турында белешмәләр							
Чикләрнең характерлы нокталарын билгеләү	Гамәлдәге координаталар, м		Үзгәртелгән (төгәлләштерелгән) координаталар, м		Характерлы ноктаның координаталарын билгеләү ысулы	Характерлы ноктаның уртача квадрат тайпылышы (Mt), м	Характерлы ноктаның җирлектә билгеләнешен тасвирлау (булган очракта)
	X	Y	X	Y			
1	2	3	4	5	6	7	8
-	-	-	-	-	-	-	-
3. Объект чигенең характерлы нокталары (өлешләре) турында белешмәләр							
1	2	3	4	5	6	7	8
-	-	-	-	-	-	-	-

ЧИКЛӘРЕНЕҢ УРНАШУЫН ТАСВИРЛАУ

Түбән Аты авылы

(чикләренең урыны тасвирланган объектның исеме (алга таба - объект))

1 кисәк

Объект турында белешмәләр		
№ т/б	Объектның характеристикасы	Характеристиканы тасвирлау
1	2	3
1	Объектның урнашкан урыны	Татарстан Республикасы Арча муниципаль районының «Урта Аты авыл җирлеге» муниципаль берәмлегенең Түбән Аты авылы

2	Объектның мәйданы +/ - мәйданны билгеләүнең чик зурлыгы (Р+/ - Дельта Р)	712 332 кв. м +/ - 2 117 кв. м
3	Объектның башка характеристикалары	-

2 кисәк

Объект чикләренең урнашу урыны турында белешмәләр					
1. МСК-16 координаталар системасы					
2. Объект чикләренең характерлы нокталары турында белешмәләр					
Чикнең характерлы нокталарын билгеләү	Координатлар, м		Характерлы нокталарның координаталарын билгеләү ысулы	Характерлы ноктаның уртача квадрат тайпылышы (Mt), м	Характерлы ноктаның җирлектә билгеләнешен тасвирлау (булган очракта)
	X	Y			
1	2	3	4	5	6
1	513058.80	1340538.56	Аналитик ысул	0.10	-
2	513053.76	1340553.41	Аналитик ысул	0.10	-
3	513031.03	1340618.49	Аналитик ысул	0.10	-
4	513019.84	1340716.60	Аналитик ысул	0.30	-
5	513007.10	1340748.30	Аналитик ысул	0.30	-
6	512982.02	1340791.04	Аналитик ысул	0.20	-
7	512985.65	1340836.39	Аналитик ысул	0.20	-
8	513007.75	1340886.44	Картометрик ысул	1.00	-
9	512994.91	1340912.81	Картометрик ысул	1.00	-
10	512988.18	1340920.74	Картометрик ысул	1.00	-
11	512973.12	1340929.08	Картометрик ысул	1.00	-
12	512880.98	1340969.81	Картометрик ысул	1.00	-
13	512837.86	1341023.94	Аналитик ысул	0.30	-
14	512830.49	1341036.72	Аналитик ысул	0.30	-
15	512817.77	1341049.07	Аналитик ысул	0.30	-
16	512805.62	1341063.25	Аналитик ысул	0.30	-
17	512797.22	1341068.10	Аналитик ысул	0.30	-
18	512797.77	1341094.73	Аналитик ысул	0.30	-
19	512808.07	1341158.80	Аналитик ысул	0.30	-
20	512801.38	1341182.12	Аналитик ысул	0.30	-
21	512834.54	1341270.19	Аналитик ысул	0.20	-
22	512865.27	1341277.67	Аналитик ысул	0.20	-
23	512933.45	1341325.63	Аналитик ысул	0.30	-

1	2	3	4	5	6
24	512936.70	1341328.83	Аналитик ысул	0.30	-
25	512974.25	1341398.55	Картометрик ысул	1.00	-

26	512956.43	1341460.76	Аналитик ысул	0.30	-
27	512948.18	1341476.94	Аналитик ысул	0.30	-
28	512924.88	1341500.36	Аналитик ысул	0.30	-
29	512916.85	1341507.70	Аналитик ысул	0.30	-
30	512806.82	1341607.95	Аналитик ысул	0.30	-
31	512836.46	1341677.66	Картометрик ысул	1.00	-
32	512838.16	1341703.31	Картометрик ысул	1.00	-
33	512833.09	1341728.37	Картометрик ысул	1.00	-
34	512809.58	1341764.77	Картометрик ысул	1.00	-
35	512794.76	1341787.93	Картометрик ысул	1.00	-
36	512692.70	1341774.40	Аналитик ысул	0.30	-
37	512508.43	1341743.68	Аналитик ысул	0.30	-
38	512498.43	1341761.00	Аналитик ысул	0.30	-
39	512488.43	1341778.32	Аналитик ысул	0.30	-
40	512478.43	1341795.64	Аналитик ысул	0.30	-
41	512468.43	1341812.96	Аналитик ысул	0.30	-
42	512451.11	1341802.96	Аналитик ысул	0.30	-
43	512433.79	1341792.96	Аналитик ысул	0.30	-
44	512416.47	1341782.96	Аналитик ысул	0.30	-
45	512399.15	1341772.96	Аналитик ысул	0.30	-
46	512409.15	1341755.64	Аналитик ысул	0.30	-
47	512419.15	1341738.32	Аналитик ысул	0.30	-
48	512429.15	1341721.00	Аналитик ысул	0.30	-
49	512439.15	1341703.68	Аналитик ысул	0.30	-
50	512385.04	1341518.57	Картометрик ысул	1.00	-
51	512365.60	1341429.82	Картометрик ысул	1.00	-
52	512359.05	1341428.00	Картометрик ысул	1.00	-
53	512343.30	1341430.00	Картометрик ысул	1.00	-
54	512305.30	1341431.75	Картометрик ысул	1.00	-
55	512295.05	1341429.25	Картометрик ысул	1.00	-
56	512250.88	1341390.35	Аналитик ысул	0.10	-
57	512236.57	1341366.67	Картометрик ысул	1.00	-
58	512231.75	1341358.69	Аналитик ысул	0.10	-
59	512216.19	1341331.66	Аналитик ысул	0.10	-
60	512212.42	1341334.36	Аналитик ысул	0.30	-
61	512176.10	1341283.11	Аналитик ысул	0.30	-
62	512132.43	1341227.39	Аналитик ысул	0.30	-
63	512127.46	1341218.31	Картометрик ысул	1.00	-
64	512092.00	1341174.24	Картометрик ысул	1.00	-
65	512057.79	1341206.49	Картометрик ысул	1.00	-
66	512036.50	1341184.10	Картометрик ысул	1.00	-
67	512031.45	1341173.19	Картометрик ысул	1.00	-
68	512028.74	1341167.33	Картометрик ысул	1.00	-
69	512027.35	1341164.31	Картометрик ысул	1.00	-
70	512025.37	1341155.94	Картометрик ысул	1.00	-
71	512014.82	1341145.65	Аналитик ысул	0.30	-

72	512021.24	1341138.55	Картометрик ысул	1.00	-

1	2	3	4	5	6
73	512020.86	1341136.96	Картометрик ысул	1.00	-
74	512063.12	1341089.13	Картометрик ысул	1.00	-
75	512105.42	1341030.80	Аналитик ысул	0.20	-
76	512159.85	1340970.87	Аналитик ысул	0.20	-
77	512205.64	1341009.53	Аналитик ысул	0.20	-
78	512240.08	1341037.59	Аналитик ысул	0.20	-
79	512280.78	1341060.70	Аналитик ысул	0.20	-
80	512344.27	1341044.09	Картометрик ысул	1.00	-
81	512387.72	1341063.69	Аналитик ысул	0.20	-
82	512398.25	1341032.64	Аналитик ысул	0.20	-
83	512434.67	1340952.28	Аналитик ысул	0.20	-
84	512442.48	1340936.11	Аналитик ысул	0.20	-
85	512445.27	1340927.72	Аналитик ысул	0.10	-
86	512295.62	1340792.35	Аналитик ысул	0.20	-
87	512222.57	1340736.43	Аналитик ысул	1.00	-
88	512242.87	1340712.40	Аналитик ысул	0.30	-
89	512296.32	1340648.75	Аналитик ысул	0.30	-
90	512297.10	1340648.44	Аналитик ысул	1.00	-
91	512331.87	1340605.56	Аналитик ысул	1.00	-
92	512374.16	1340592.39	Аналитик ысул	0.10	-
93	512391.76	1340608.77	Аналитик ысул	0.10	-
94	512404.25	1340620.40	Аналитик ысул	0.10	-
95	512423.53	1340669.11	Аналитик ысул	0.10	-
96	512551.16	1340585.16	Аналитик ысул	0.20	-
97	512559.37	1340584.09	Аналитик ысул	0.20	-
98	512570.12	1340584.27	Аналитик ысул	0.20	-
99	512587.43	1340585.25	Аналитик ысул	0.20	-
100	512601.95	1340587.00	Аналитик ысул	0.20	-
101	512601.45	1340588.91	Аналитик ысул	0.20	-
102	512612.73	1340591.85	Аналитик ысул	0.20	-
103	512667.20	1340606.07	Аналитик ысул	0.20	-
104	512684.77	1340611.69	Аналитик ысул	0.20	-
105	512743.55	1340630.51	Аналитик ысул	0.20	-
106	512767.87	1340638.24	Аналитик ысул	0.20	-
107	512783.97	1340640.64	Аналитик ысул	0.20	-
108	512795.25	1340641.05	Аналитик ысул	0.20	-
109	512806.64	1340635.18	Аналитик ысул	0.20	-
110	512818.09	1340623.74	Аналитик ысул	0.20	-
111	512832.89	1340607.69	Аналитик ысул	0.20	-
112	512842.93	1340599.99	Аналитик ысул	0.20	-
113	512843.55	1340599.72	Аналитик ысул	0.20	-
114	512851.79	1340597.68	Аналитик ысул	0.20	-
115	512859.49	1340597.16	Аналитик ысул	0.20	-
116	512862.55	1340597.59	Аналитик ысул	0.20	-

117	512864.69	1340598.67	Аналитик ысул	0.20	-
118	512882.26	1340607.53	Аналитик ысул	0.20	-
119	512955.15	1340644.14	Аналитик ысул	0.20	-
120	512962.60	1340645.02	Аналитик ысул	0.20	-
121	512969.36	1340644.54	Аналитик ысул	0.20	-
1	2	3	4	5	6
122	512984.77	1340635.04	Аналитик ысул	0.20	-
123	513004.03	1340598.96	Аналитик ысул	0.20	-
124	513005.63	1340594.91	Аналитик ысул	0.20	-
125	513007.77	1340589.49	Аналитик ысул	0.20	-
126	513027.86	1340538.56	Аналитик ысул	0.20	-
127	513037.26	1340512.28	Аналитик ысул	0.20	-
128	513039.46	1340514.93	Аналитик ысул	0.20	-
1	513058.80	1340538.56	Аналитик ысул	0.10	-

3. Объект чигенең характерлы нокталары (өлешләре) турында белешмәләр

Чикнең характерлы нокталарын билгеләү	Координатлар, м		Характерлы нокталарның координаталарын билгеләү ысулы	Характерлы ноктаның уртача квадрат тайпылышы (Mt), м	Характерлы ноктаның җирлектә билгеләнешен тасвирлау (булган очракта)
	X	Y			
1	2	3	4	5	6
-	-	-	-	-	-

3 кисәк

Объектның үзгәртелгән (төгәлләштерелгән) чикләре урнашу турында белешмәләр

1. Координаталар системасы:

2. Объект чикләренең характерлы нокталары турында белешмәләр

Чикләрнең характерлы нокталарын билгеләү	Гамәлдәге координаталар, м		Үзгәртелгән (төгәлләштерелгән) координаталар, м		Характерлы ноктаның координаталарын билгеләү ысулы	Характерлы ноктаның уртача квадрат тайпылышы (Mt), м	Характерлы ноктаның җирлектә билгеләнешен тасвирлау (булган очракта)
	X	Y	X	Y			
1	2	3	4	5	6	7	8
-	-	-	-	-	-	-	-

3. Объект чигенең характерлы нокталары (өлешләре) турында белешмәләр

1	2	3	4	5	6	7	8
-	-	-	-	-	-	-	-

ЧИКЛӘРЕНЕҢ УРНАШУЫН ТАСВИРЛАУ

Түбән Оры авылы

(чикләренең урыны тасвирланган объектның исеме (алга таба - объект))

1 кисәк

Объект турында белешмәләр		
№ т/б	Объектның характеристикасы	Характеристиканы тасвирлау
1	2	3
1	Объектның урнашкан урыны	Арча «Яңа Кенәр авыл җирлеге» муниципаль берәмлегенең Түбән Ура авылы .
2	Объектның мәйданы +/ - мәйданны билгеләүнең чик зурлыгы (Р+/ - Дельта Р)	766 636 кв. м +/- 3 352 кв. м
3	Объектның башка характеристикалары	-

2 кисәк

Объект чикләренең урнашу урыны турында белешмәләр					
1. МСК-16 координаталар системасы					
2. Объект чикләренең характерлы нокталары турында белешмәләр					
Чикнең характерлы нокталарын билгеләү	Координатлар, м		Характерлы нокталарның координаталарын билгеләү ысулы	Характерлы ноктаның уртача квадрат тайпылышы (Mt), м	Характерлы ноктаның җирлектә билгеләнешен тасвирлау (булган очракта)
	X	Y			
1	2	3	4	5	6
1	544703.72	1335676.93	Картометрик ысул	1.00	-
2	544669.96	1335815.68	Картометрик ысул	1.00	-
3	544650.46	1335816.93	Картометрик ысул	1.00	-
4	544584.45	1335803.51	Картометрик ысул	1.00	-
5	544579.02	1335819.50	Аналитик ысул	0.10	-
6	544561.38	1335869.95	Аналитик ысул	0.10	-
7	544556.54	1335891.89	Аналитик ысул	0.10	-
8	544543.40	1335946.71	Картометрик ысул	1.00	-
9	544473.52	1335938.58	Аналитик ысул	1.00	-
10	544432.59	1335960.02	Аналитик ысул	1.00	-
11	544424.76	1335956.31	Аналитик ысул	1.00	-
12	544337.59	1335915.02	Картометрик ысул	1.00	-
13	544291.34	1335972.52	Картометрик ысул	1.00	-
14	544083.84	1335893.78	Картометрик ысул	1.00	-
15	544071.90	1335952.18	Картометрик ысул	1.00	-

16	544061.33	1336003.90	Картометрик ысул	1.00	-
17	544068.21	1336015.98	Картометрик ысул	1.00	-
18	544032.92	1336105.08	Картометрик ысул	1.00	-
19	544132.60	1336204.87	Картометрик ысул	1.00	-
20	544110.01	1336253.78	Картометрик ысул	1.00	-
21	544067.85	1336324.00	Аналитик ысул	0.20	-
22	544053.56	1336340.12	Аналитик ысул	0.20	-
23	544036.60	1336361.32	Аналитик ысул	0.20	-

1	2	3	4	5	6
24	544021.49	1336382.68	Аналитик ысул	0.20	-
25	543970.16	1336339.11	Картометрик ысул	1.00	-
26	543951.21	1336357.93	Аналитик ысул	1.00	-
27	543910.96	1336328.93	Аналитик ысул	1.00	-
28	543879.96	1336304.68	Аналитик ысул	1.00	-
29	543874.21	1336304.68	Аналитик ысул	1.00	-
30	543815.22	1336269.18	Аналитик ысул	1.00	-
31	543805.77	1336259.73	Аналитик ысул	1.00	-
32	543801.22	1336255.18	Аналитик ысул	1.00	-
33	543683.39	1336132.41	Аналитик ысул	1.00	-
34	543596.58	1336062.74	Аналитик ысул	1.00	-
35	543583.61	1336037.80	Аналитик ысул	0.10	-
36	543576.76	1336016.93	Аналитик ысул	0.10	-
37	543576.72	1336016.80	Аналитик ысул	0.10	-
38	543566.59	1335987.37	Аналитик ысул	1.00	-
39	543535.63	1335936.97	Аналитик ысул	0.10	-
40	543514.28	1335915.20	Аналитик ысул	0.10	-
41	543512.33	1335909.24	Аналитик ысул	0.10	-
42	543502.72	1335884.18	Аналитик ысул	0.30	-
43	543559.97	1335775.68	Аналитик ысул	0.30	-
44	543566.97	1335766.18	Аналитик ысул	0.30	-
45	543569.02	1335763.12	Аналитик ысул	0.30	-
46	543513.84	1335708.78	Аналитик ысул	0.30	-
47	543535.02	1335684.03	Аналитик ысул	0.30	-
48	543530.76	1335673.87	Аналитик ысул	0.30	-
49	543525.57	1335644.57	Аналитик ысул	0.30	-
50	543553.68	1335609.60	Аналитик ысул	0.30	-
51	543585.97	1335587.18	Аналитик ысул	0.30	-
52	543588.47	1335587.18	Аналитик ысул	0.30	-
53	543602.47	1335586.43	Аналитик ысул	0.30	-
54	543666.63	1335526.42	Аналитик ысул	1.00	-
55	543668.84	1335523.78	Аналитик ысул	1.00	-
56	543676.86	1335507.53	Аналитик ысул	1.00	-
57	543629.82	1335472.82	Картометрик ысул	1.00	-
58	543649.10	1335409.97	Картометрик ысул	1.00	-
59	543628.01	1335402.15	Картометрик ысул	1.00	-
60	543625.75	1335394.20	Аналитик ысул	1.00	-

61	543660.50	1335347.95	Аналитик ысул	1.00	-
62	543675.00	1335322.20	Аналитик ысул	1.00	-
63	543688.00	1335270.70	Аналитик ысул	1.00	-
64	543708.50	1335276.70	Аналитик ысул	1.00	-
65	543727.00	1335284.20	Аналитик ысул	1.00	-
66	543826.50	1335320.45	Аналитик ысул	1.00	-
67	543862.25	1335161.70	Аналитик ысул	1.00	-
68	543893.27	1335147.69	Аналитик ысул	0.20	-
69	543929.70	1335150.96	Аналитик ысул	0.20	-
70	543956.16	1335154.98	Аналитик ысул	0.20	-
71	543991.01	1335168.57	Аналитик ысул	0.20	-
72	544039.23	1335185.96	Аналитик ысул	0.20	-
1	2	3	4	5	6
73	544078.97	1335195.46	Аналитик ысул	0.20	-
74	544087.41	1335240.82	Аналитик ысул	0.20	-
75	544082.28	1335262.48	Аналитик ысул	0.20	-
76	544086.90	1335297.76	Аналитик ысул	0.20	-
77	544162.47	1335327.43	Аналитик ысул	1.00	-
78	544207.56	1335344.59	Картометрик ысул	1.00	-
79	544207.87	1335344.00	Аналитик ысул	0.20	-
80	544214.55	1335346.87	Аналитик ысул	0.20	-
81	544214.47	1335347.21	Картометрик ысул	1.00	-
82	544220.97	1335349.68	Аналитик ысул	1.00	-
83	544245.72	1335355.93	Аналитик ысул	1.00	-
84	544271.75	1335359.20	Аналитик ысул	1.00	-
85	544331.72	1335371.93	Аналитик ысул	1.00	-
86	544374.47	1335374.43	Аналитик ысул	1.00	-
87	544392.42	1335379.77	Картометрик ысул	1.00	-
88	544410.15	1335429.25	Картометрик ысул	1.00	-
89	544423.34	1335483.29	Картометрик ысул	1.00	-
90	544411.53	1335573.66	Картометрик ысул	1.00	-
91	544441.84	1335602.92	Аналитик ысул	0.20	-
92	544464.93	1335612.92	Аналитик ысул	0.20	-
93	544491.17	1335625.27	Аналитик ысул	0.20	-
94	544516.67	1335632.94	Аналитик ысул	0.20	-
95	544546.51	1335642.47	Аналитик ысул	0.20	-
96	544625.08	1335655.24	Картометрик ысул	1.00	-
97	544692.49	1335668.52	Картометрик ысул	1.00	-
1	544703.72	1335676.93	Картометрик ысул	1.00	-

3. Объект чигенең характерлы нокталары (өлешләре) турында белешмәләр

Чикнең характерлы нокталарын билгеләү	Координатлар, м		Характерлы нокталарның координаталарын билгеләү ысулы	Характерлы ноктаның уртача квадрат тайпылышы (Mt), м	Характерлы ноктаның җирлектә билгеләнешен тасвирлау (булган очракта)
	X	Y			
1	2	3	4	5	6

-	-	-	-	-	-

3 кисәк

Объектның үзгәртелгән (төгәлләштерелгән) чикләре урнашу турында белешмәләр							
1. Координаталар системасы:							
2. Объект чикләренең характерлы нокталары турында белешмәләр							
Чикләрнең характерлы нокталарын билгеләү	Гамәлдәге координаталар, м		Үзгәртелгән (төгәлләштерелгән) координаталар, м		Характерлы ноктаның координаталарын билгеләү ысулы	Характерлы ноктаның уртача квадрат тайпылышы (Mt), м	Характерлы ноктаның җирлектә билгеләнешен тасвирлау (булган очракта)
	X	Y	X	Y			
1	2	3	4	5	6	7	8
-	-	-	-	-	-	-	-
3. Объект чигенең характерлы нокталары (өлешләре) турында белешмәләр							
1	2	3	4	5	6	7	8
-	-	-	-	-	-	-	-

ЧИКЛӘРЕНЕҢ УРНАШУЫН ТАСВИРЛАУ

Яңа Сәрдә авылы

(чикләренең урыны тасвирланган объектның исеме (алга таба - объект))

1 кисәк

Объект турында белешмәләр		
№ т/б	Объектның характеристикасы	Характеристиканы тасвирлау
1	2	3
1	Объектның урнашкан урыны	Арча муниципаль берәмлегенең «Яңа Кенәр авыл җирлеге» Яңа Серда авылы .
2	Объектның мәйданы +/ - мәйданны билгеләүнең чик зурлыгы (Р+/ - Дельта Р)	374 774 кв. м +/ - 2 296 кв. м
3	Объектның башка характеристикалары	-

2 кисәк

Объект чикләренең урнашу урыны турында белешмәләр					
1. МСК-16 координаталар системасы					
2. Объект чикләренең характерлы нокталары турында белешмәләр					
Чикнең характерлы нокталарын билгеләү	Координатлар, м		Характерлы нокталарның координаталарын билгеләү ысулы	Характерлы ноктаның уртача квадрат тайпылышы (Mt), м	Характерлы ноктаның җирлектә билгеләнешен тасвирлау (булган очракта)
	X	Y			
1	2	3	4	5	6
1	555798.56	1340534.30	Аналитик ысул	0.10	-
2	555819.88	1340585.12	Аналитик ысул	0.10	-
3	555825.06	1340612.44	Аналитик ысул	0.10	-
4	555783.96	1340666.27	Аналитик ысул	0.20	-
5	555875.33	1340791.61	Аналитик ысул	0.20	-
6	555858.21	1340804.99	Аналитик ысул	0.20	-
7	555838.01	1340817.22	Аналитик ысул	0.10	-
8	555815.07	1340837.40	Картометрик ысул	1.00	-
9	555797.66	1340873.36	Аналитик ысул	0.10	-
10	555786.37	1340888.47	Аналитик ысул	0.10	-
11	555760.41	1340890.21	Аналитик ысул	0.10	-
12	555736.07	1340894.82	Аналитик ысул	0.10	-
13	555711.94	1340905.21	Аналитик ысул	0.20	-
14	555630.07	1340939.90	Картометрик ысул	1.00	-
15	555568.82	1340956.15	Картометрик ысул	1.00	-

16	555518.44	1340973.33	Картометрик ысул	1.00	-
17	555480.07	1340963.65	Картометрик ысул	1.00	-
18	555423.82	1341004.90	Картометрик ысул	1.00	-
19	555361.31	1341046.15	Картометрик ысул	1.00	-
20	555311.90	1341018.03	Картометрик ысул	1.00	-
21	555284.84	1340998.04	Картометрик ысул	1.00	-
22	555268.84	1340961.72	Картометрик ысул	1.00	-
23	555256.61	1340955.89	Аналитик ысул	0.20	-

1	2	3	4	5	6
24	555276.94	1341020.41	Аналитик ысул	0.20	-
25	555214.61	1341030.83	Аналитик ысул	0.20	-
26	555194.42	1341021.58	Аналитик ысул	0.20	-
27	555189.37	1341049.92	Картометрик ысул	1.00	-
28	555148.57	1341068.31	Аналитик ысул	0.20	-
29	555123.00	1341071.26	Аналитик ысул	0.20	-
30	555095.38	1341068.02	Аналитик ысул	0.20	-
31	555071.99	1341086.06	Картометрик ысул	1.00	-
32	555081.14	1341142.97	Картометрик ысул	1.00	-
33	555127.02	1341140.63	Картометрик ысул	1.00	-
34	555127.60	1341170.78	Аналитик ысул	1.00	-
35	555089.27	1341171.15	Аналитик ысул	1.00	-
36	555084.75	1341171.19	Аналитик ысул	1.00	-
37	555072.00	1341171.31	Картометрик ысул	1.00	-
38	555056.87	1341166.90	Картометрик ысул	1.00	-
39	555027.56	1341176.15	Картометрик ысул	1.00	-
40	555013.80	1341182.58	Картометрик ысул	1.00	-
41	555009.48	1341185.53	Картометрик ысул	1.00	-
42	555003.67	1341184.39	Картометрик ысул	1.00	-
43	555000.69	1341184.10	Картометрик ысул	1.00	-
44	554996.31	1341183.66	Картометрик ысул	1.00	-
45	554995.59	1341181.62	Картометрик ысул	1.00	-
46	554990.48	1341175.28	Картометрик ысул	1.00	-
47	554989.41	1341163.96	Картометрик ысул	1.00	-
48	554987.56	1341158.66	Картометрик ысул	1.00	-
49	554989.23	1341149.30	Картометрик ысул	1.00	-
50	554989.23	1341122.90	Картометрик ысул	1.00	-
51	554990.06	1341101.16	Картометрик ысул	1.00	-
52	554978.81	1341097.41	Картометрик ысул	1.00	-
53	554970.17	1341095.73	Картометрик ысул	1.00	-
54	554938.13	1341091.86	Картометрик ысул	1.00	-
55	554908.02	1341108.61	Аналитик ысул	0.20	-
56	554888.38	1341122.25	Аналитик ысул	0.20	-
57	554862.06	1341139.63	Аналитик ысул	0.20	-
58	554847.56	1341151.16	Картометрик ысул	1.00	-
59	554825.06	1341153.66	Картометрик ысул	1.00	-
60	554751.87	1341144.25	Картометрик ысул	1.00	-

61	554724.74	1341141.79	Картометрик ысул	1.00	-
62	554710.05	1341119.94	Картометрик ысул	1.00	-
63	554687.93	1341022.41	Картометрик ысул	1.00	-
64	554670.20	1340997.95	Картометрик ысул	1.00	-
65	554655.72	1340958.29	Картометрик ысул	1.00	-
66	554616.99	1340866.95	Аналитик ысул	0.50	-
67	554662.62	1340859.30	Аналитик ысул	0.50	-
68	554713.83	1340849.42	Аналитик ысул	0.50	-
69	554757.68	1340840.63	Аналитик ысул	0.50	-
70	554800.95	1340831.82	Аналитик ысул	0.50	-
71	554852.29	1340823.22	Аналитик ысул	0.50	-
72	554894.55	1340815.53	Аналитик ысул	0.50	-
1	2	3	4	5	6
73	554937.46	1340808.39	Аналитик ысул	0.50	-
74	554983.98	1340800.02	Аналитик ысул	0.50	-
75	555028.96	1340792.83	Аналитик ысул	0.50	-
76	555078.12	1340784.69	Аналитик ысул	0.50	-
77	555112.62	1340779.16	Аналитик ысул	0.50	-
78	555122.11	1340779.21	Аналитик ысул	0.50	-
79	555161.06	1340776.64	Аналитик ысул	0.50	-
80	555164.46	1340776.37	Аналитик ысул	0.50	-
81	555172.77	1340778.10	Аналитик ысул	0.50	-
82	555176.27	1340782.63	Аналитик ысул	0.50	-
83	555192.89	1340777.92	Аналитик ысул	0.50	-
84	555193.07	1340774.30	Аналитик ысул	0.50	-
85	555202.93	1340770.15	Аналитик ысул	0.50	-
86	555231.65	1340762.67	Аналитик ысул	0.50	-
87	555261.68	1340752.88	Аналитик ысул	0.50	-
88	555268.54	1340750.13	Аналитик ысул	0.50	-
89	555289.78	1340741.18	Аналитик ысул	0.50	-
90	555293.69	1340740.22	Аналитик ысул	0.50	-
91	555333.65	1340724.56	Аналитик ысул	0.50	-
92	555371.16	1340704.52	Аналитик ысул	0.50	-
93	555410.41	1340686.06	Аналитик ысул	0.50	-
94	555426.77	1340677.24	Аналитик ысул	0.50	-
95	555446.38	1340666.54	Аналитик ысул	0.50	-
96	555476.51	1340651.40	Аналитик ысул	0.50	-
97	555505.98	1340635.01	Аналитик ысул	0.50	-
98	555513.23	1340631.48	Аналитик ысул	0.50	-
99	555517.04	1340629.30	Аналитик ысул	0.50	-
100	555521.21	1340624.92	Аналитик ысул	0.50	-
101	555525.81	1340618.49	Аналитик ысул	0.50	-
102	555525.98	1340617.60	Аналитик ысул	1.00	-
103	555566.42	1340585.63	Аналитик ысул	1.00	-
104	555617.30	1340552.76	Аналитик ысул	1.00	-
105	555723.61	1340523.63	Картометрик ысул	1.00	-
106	555737.22	1340519.28	Картометрик ысул	1.00	-

107	555758.22	1340518.03	Картометрик ысул	1.00	-
108	555766.29	1340529.00	Аналитик ысул	0.10	-
1	555798.56	1340534.30	Аналитик ысул	0.10	-
3. Объект чигенең характерлы нокталары (өлешләре) турында белешмәләр					
Чикнең характерлы нокталарын билгеләү	Координатлар, м		Характерлы нокталарның координаталарын билгеләү ысулы	Характерлы ноктаның уртача квадрат тайпылышы (Mt), м	Характерлы ноктаның җирлектә билгеләнешен тасвирлау (булган очракта)
	X	Y			
1	2	3	4	5	6
-	-	-	-	-	-

3 кисәк

Объектның үзгәртелгән (төгәлләштерелгән) чикләре урнашу турында белешмәләр							
1. Координаталар системасы:							
2. Объект чикләренең характерлы нокталары турында белешмәләр							
Чикләрнең характерлы нокталарын билгеләү	Гамәлдәге координаталар, м		Үзгәртелгән (төгәлләштерелгән) координаталар, м		Характерлы ноктаның координаталарын билгеләү ысулы	Характерлы ноктаның уртача квадрат тайпылышы (Mt), м	Характерлы ноктаның җирлектә билгеләнешен тасвирлау (булган очракта)
	X	Y	X	Y			
1	2	3	4	5	6	7	8
-	-	-	-	-	-	-	-
3. Объект чигенең характерлы нокталары (өлешләре) турында белешмәләр							
1	2	3	4	5	6	7	8
-	-	-	-	-	-	-	-

ЧИКЛӘРЕНЕҢ УРНАШУЫН ТАСВИРЛАУ

Яңа Ашыт авылы

(чикләренең урыны тасвирланган объектның исеме (алга таба - объект))

1 кисәк

Объект турында белешмәләр		
№ т/б	Объектның характеристикасы	Характеристиканы тасвирлау
1	2	3
1	Объектның урнашкан урыны	Арча муниципаль берәмлегенең «Яңа Кенәр авыл җирлеге» Яңа Ашыт авылы .
2	Объектның мәйданы +/ - мәйданны билгеләүнең чик зурлыгы (Р+/ - Дельта Р)	340 849 кв.м + - 2 920 кв.м.
3	Объектның башка характеристикалары	-

2 кисәк

Объект чикләренең урнашу урыны турында белешмәләр					
1. МСК-16 координаталар системасы					
2. Объект чикләренең характерлы нокталары турында белешмәләр					
Чикнең характерлы нокталарын билгеләү	Координатлар, м		Характерлы нокталарның координаталарын билгеләү ысулы	Характерлы ноктаның уртача квадрат тайпылышы (Mt), м	Характерлы ноктаның җирлектә билгеләнешен тасвирлау (булган очракта)
	X	Y			
1	2	3	4	5	6
1	546853.70	1347016.89	Аналитик ысул	0.20	-
2	546855.47	1347072.88	Картометрик ысул	1.00	-
3	546907.66	1347128.96	Картометрик ысул	1.00	-
4	546908.02	1347129.41	Картометрик ысул	1.00	-
5	546901.93	1347176.38	Картометрик ысул	1.00	-
6	546897.00	1347197.47	Картометрик ысул	1.00	-
7	546889.17	1347256.43	Картометрик ысул	1.00	-
8	546884.33	1347277.46	Картометрик ысул	1.00	-
9	546867.05	1347288.34	Картометрик ысул	1.00	-
10	546849.52	1347339.64	Аналитик ысул	0.20	-
11	546843.99	1347355.16	Аналитик ысул	0.20	-
12	546820.67	1347359.28	Картометрик ысул	1.00	-
13	546810.63	1347360.59	Аналитик ысул	0.20	-
14	546766.91	1347365.68	Картометрик ысул	1.00	-
15	546767.26	1347443.93	Картометрик ысул	1.00	-

16	546775.98	1347450.08	Аналитик ысул	0.20	-
17	546781.81	1347453.65	Картометрик ысул	1.00	-
18	546802.17	1347462.17	Картометрик ысул	1.00	-
19	546817.23	1347480.36	Картометрик ысул	1.00	-
20	546839.83	1347505.21	Картометрик ысул	1.00	-
21	546851.83	1347523.43	Аналитик ысул	1.00	-
22	546848.15	1347558.76	Аналитик ысул	1.00	-
23	546847.74	1347562.76	Картометрик ысул	1.00	-

1	2	3	4	5	6
24	546846.93	1347570.49	Картометрик ысул	1.00	-
25	546802.88	1347572.06	Картометрик ысул	1.00	-
26	546780.84	1347578.74	Картометрик ысул	1.00	-
27	546762.23	1347574.76	Картометрик ысул	1.00	-
28	546758.24	1347575.51	Картометрик ысул	1.00	-
29	546743.24	1347578.11	Аналитик ысул	1.00	-
30	546700.49	1347585.51	Аналитик ысул	1.00	-
31	546570.99	1347599.51	Аналитик ысул	1.00	-
32	546470.07	1347587.51	Картометрик ысул	1.00	-
33	546468.34	1347505.90	Картометрик ысул	1.00	-
34	546402.50	1347507.91	Картометрик ысул	1.00	-
35	546353.17	1347487.10	Картометрик ысул	1.00	-
36	546383.83	1347426.43	Картометрик ысул	1.00	-
37	546362.50	1347377.10	Картометрик ысул	1.00	-
38	546270.17	1347350.10	Картометрик ысул	1.00	-
39	546169.83	1347342.43	Картометрик ысул	1.00	-
40	546105.50	1347299.31	Аналитик ысул	1.00	-
41	546076.38	1347268.97	Аналитик ысул	1.00	-
42	546029.75	1347227.76	Аналитик ысул	1.00	-
43	546049.25	1347209.01	Аналитик ысул	1.00	-
44	546068.23	1347183.09	Картометрик ысул	1.00	-
45	546070.19	1347180.42	Картометрик ысул	1.00	-
46	546081.97	1347164.32	Картометрик ысул	1.00	-
47	546107.74	1347136.75	Картометрик ысул	1.00	-
48	546144.25	1347092.97	Картометрик ысул	1.00	-
49	546188.49	1347044.26	Аналитик ысул	1.00	-
50	546225.99	1347015.76	Аналитик ысул	1.00	-
51	546299.00	1347020.28	Аналитик ысул	1.00	-
52	546338.82	1347025.01	Картометрик ысул	1.00	-
53	546371.44	1347036.10	Аналитик ысул	0.10	-
54	546388.39	1347046.89	Аналитик ысул	0.10	-
55	546384.00	1346995.33	Аналитик ысул	0.20	-
56	546370.07	1346922.51	Картометрик ысул	1.00	-
57	546360.08	1346875.69	Картометрик ысул	1.00	-
58	546368.00	1346854.67	Аналитик ысул	0.20	-
59	546454.67	1346868.67	Аналитик ысул	0.20	-
60	546452.63	1346878.20	Аналитик ысул	1.00	-

61	546427.58	1346995.01	Картометрик ысул	1.00	-
62	546496.50	1346986.77	Картометрик ысул	1.00	-
63	546548.30	1346989.45	Картометрик ысул	1.00	-
64	546559.22	1346999.97	Картометрик ысул	1.00	-
65	546541.55	1347128.97	Картометрик ысул	1.00	-
66	546603.62	1347134.22	Картометрик ысул	1.00	-
67	546644.45	1347146.10	Картометрик ысул	1.00	-
68	546648.44	1347130.59	Аналитик ысул	0.10	-
69	546675.67	1347131.92	Аналитик ысул	0.10	-
70	546686.31	1347132.76	Картометрик ысул	1.00	-
71	546699.49	1347134.31	Картометрик ысул	1.00	-
72	546726.80	1347137.03	Картометрик ысул	1.00	-
1	2	3	4	5	6
73	546720.50	1347169.99	Картометрик ысул	1.00	-
74	546743.42	1347173.21	Картометрик ысул	1.00	-
75	546752.08	1347133.85	Аналитик ысул	0.20	-
76	546748.12	1347012.86	Аналитик ысул	0.20	-
77	546767.32	1347009.74	Аналитик ысул	0.20	-
78	546779.87	1347008.90	Аналитик ысул	0.20	-
79	546790.96	1347009.25	Аналитик ысул	0.20	-
80	546799.37	1347009.29	Картометрик ысул	1.00	-
81	546807.82	1347009.87	Аналитик ысул	0.20	-
82	546822.87	1347010.05	Аналитик ысул	0.10	-
83	546835.40	1347010.28	Аналитик ысул	0.20	-
84	546844.97	1347012.59	Аналитик ысул	0.20	-
1	546853.70	1347016.89	Аналитик ысул	0.20	-

3. Объект чигенең характерлы нокталары (өлешләре) турында белешмәләр

Чикнең характерлы нокталарын билгеләү	Координатлар, м		Характерлы нокталарның координаталарын билгеләү ысулы	Характерлы ноктаның уртача квадрат тайпылышы (Mt), м	Характерлы ноктаның җирлектә билгеләнешен тасвирлау (булган очракта)
	X	Y			
1	2	3	4	5	6
-	-	-	-	-	-

3 кисәк

Объектның үзгәртелгән (төгәлләштерелгән) чикләре урнашу турында белешмәләр					
1. Координаталар системасы:					
2. Объект чикләренең характерлы нокталары турында белешмәләр					
	Гамәлдәге координаталар, м	Үзгәртелгән (төгәлләштерелгән) координаталар, м	Характерлы ноктаның координаталарын	Характерлы ноктаның уртача	Характерлы ноктаның җирлектә

Чикләрнең характерлы нокталарын билгеләү	X	Y	X	Y	билгеләү ысулы	квадрат тайпылышы (Mt), м	билгеләнешен тасвирлау (булган очракта)
1	2	3	4	5	6	7	8
-	-	-	-	-	-	-	-
3. Объект чигенең характерлы нокталары (өлешләре) турында белешмәләр							
1	2	3	4	5	6	7	8
-	-	-	-	-	-	-	-

ЧИКЛӘРЕНЕҢ УРНАШУЫН ТАСВИРЛАУ

Яңа Кенәр авылы

(чикләренең урыны тасвирланган объектның исеме (алга таба - объект))

1 кисәк

Объект турында белешмәләр		
№ т/б	Объектның характеристикасы	Характеристиканы тасвирлау
1	2	3
1	Объектның урнашкан урыны	Арча муниципаль берәмлегенең «Яңа Кенәр авыл җирлеге» Яңа Кенәр авылы .
2	Объектның мәйданы +/ - мәйданны билгеләүнең чик зурлыгы (Р+/ - Дельта Р)	3 747 050 кв. м +/ - 9 680 кв. м
3	Объектның башка характеристикалары	-

2 кисәк

Объект чикләренең урнашу урыны турында белешмәләр					
1. МСК-16 координаталар системасы					
2. Объект чикләренең характерлы нокталары турында белешмәләр					
Чикнең характерлы нокталарын билгеләү	Координатлар, м		Характерлы нокталарның координаталарын билгеләү ысулы	Характерлы ноктаның уртача квадрат тайпылышы (Mt), м	Характерлы ноктаның җирлектә билгеләнешен тасвирлау (булган очракта)
	X	Y			
1	2	3	4	5	6
1	545120.21	1340952.58	Аналитик ысул	0.10	-
2	545113.73	1340961.12	Аналитик ысул	0.10	-

3	545108.32	1340960.12	Аналитик ысул	0.10	-
4	545100.10	1340959.46	Аналитик ысул	0.10	-
5	545077.25	1340955.53	Аналитик ысул	0.10	-
6	545061.66	1340953.19	Аналитик ысул	0.10	-
7	545045.30	1340951.14	Аналитик ысул	0.10	-
8	545027.98	1340949.63	Аналитик ысул	0.10	-
9	545011.81	1340949.58	Аналитик ысул	0.10	-
10	544997.63	1340950.16	Аналитик ысул	0.10	-
11	544984.86	1340950.81	Аналитик ысул	0.10	-
12	544970.68	1340952.72	Аналитик ысул	0.10	-
13	544956.57	1340955.74	Аналитик ысул	0.10	-
14	544941.99	1340958.79	Аналитик ысул	0.10	-
15	544927.41	1340962.60	Аналитик ысул	0.10	-
16	544912.52	1340967.60	Аналитик ысул	0.10	-
17	544895.59	1340974.00	Аналитик ысул	0.10	-
18	544880.59	1340980.67	Аналитик ысул	0.10	-
19	544866.54	1340987.74	Аналитик ысул	0.10	-
20	544853.44	1340994.73	Аналитик ысул	0.10	-
21	544841.74	1341001.18	Аналитик ысул	0.10	-
22	544827.21	1341009.76	Аналитик ысул	0.10	-
23	544828.42	1341072.43	Аналитик ысул	0.20	-

1	2	3	4	5	6
24	544831.32	1341154.09	Аналитик ысул	0.20	-
25	544768.24	1341166.87	Аналитик ысул	0.20	-
26	544726.82	1341176.78	Аналитик ысул	0.20	-
27	544725.48	1341190.89	Аналитик ысул	0.20	-
28	544723.73	1341209.73	Аналитик ысул	0.20	-
29	544719.33	1341258.63	Картометрик ысул	1.00	-
30	544640.72	1341252.92	Аналитик ысул	0.20	-
31	544637.83	1341225.22	Аналитик ысул	0.20	-
32	544636.42	1341208.41	Аналитик ысул	0.20	-
33	544601.57	1341217.88	Картометрик ысул	1.00	-
34	544604.27	1341266.86	Картометрик ысул	1.00	-
35	544618.43	1341305.99	Картометрик ысул	1.00	-
36	544832.64	1341324.85	Картометрик ысул	1.00	-
37	545079.87	1341408.08	Картометрик ысул	1.00	-
38	545331.22	1341558.71	Картометрик ысул	1.00	-
39	545251.71	1341755.08	Картометрик ысул	1.00	-
40	545251.46	1341755.71	Аналитик ысул	1.00	-
41	545236.67	1341778.67	Аналитик ысул	1.00	-
42	545182.04	1341832.91	Аналитик ысул	1.00	-
43	545179.09	1341835.85	Аналитик ысул	1.00	-
44	545033.66	1341980.27	Аналитик ысул	1.00	-
45	545030.61	1341983.30	Аналитик ысул	1.00	-
46	544958.75	1342054.67	Аналитик ысул	1.00	-

47	544957.72	1342062.47	Аналитик ысул	1.00	-
48	545027.99	1342059.29	Аналитик ысул	0.20	-
49	545037.38	1342080.52	Аналитик ысул	0.20	-
50	545041.04	1342092.24	Картометрик ысул	1.00	-
51	544925.30	1342110.35	Картометрик ысул	1.00	-
52	544782.19	1342106.75	Аналитик ысул	1.00	-
53	544714.74	1342088.86	Аналитик ысул	1.00	-
54	544550.42	1342044.66	Картометрик ысул	1.00	-
55	544480.17	1341954.73	Картометрик ысул	1.00	-
56	544460.95	1341929.12	Картометрик ысул	1.00	-
57	544423.34	1341901.65	Картометрик ысул	1.00	-
58	544393.51	1341887.96	Картометрик ысул	1.00	-
59	544360.83	1341862.17	Аналитик ысул	0.10	-
60	544328.33	1341824.88	Аналитик ысул	0.10	-
61	544279.39	1341795.68	Картометрик ысул	1.00	-
62	544266.63	1341795.63	Картометрик ысул	1.00	-
63	544259.26	1341806.38	Картометрик ысул	1.00	-
64	544252.41	1341823.62	Картометрик ысул	1.00	-
65	544258.75	1341831.96	Аналитик ысул	0.10	-
66	544271.46	1341833.00	Аналитик ысул	0.10	-
67	544285.21	1341845.71	Аналитик ысул	0.10	-
68	544300.62	1341868.00	Аналитик ысул	0.10	-
69	544314.79	1341887.17	Аналитик ысул	0.20	-
70	544325.21	1341901.75	Аналитик ысул	0.10	-
71	544329.58	1341905.92	Аналитик ысул	0.10	-
72	544342.29	1341909.25	Аналитик ысул	0.10	-

1	2	3	4	5	6
73	544362.08	1341910.92	Аналитик ысул	0.10	-
74	544375.00	1341913.21	Картометрик ысул	1.00	-
75	544401.46	1341925.92	Картометрик ысул	1.00	-
76	544453.01	1341947.84	Аналитик ысул	0.10	-
77	544450.05	1341958.76	Аналитик ысул	0.10	-
78	544438.43	1341965.94	Аналитик ысул	0.10	-
79	544438.45	1341972.56	Аналитик ысул	0.10	-
80	544442.24	1342000.58	Аналитик ысул	0.10	-
81	544465.83	1342033.21	Аналитик ысул	0.10	-
82	544479.79	1342031.12	Аналитик ысул	0.10	-
83	544491.88	1342037.79	Аналитик ысул	0.10	-
84	544500.21	1342072.38	Аналитик ысул	0.10	-
85	544482.89	1342104.17	Картометрик ысул	1.00	-
86	544470.67	1342109.54	Картометрик ысул	1.00	-
87	544471.35	1342141.25	Картометрик ысул	1.00	-
88	544495.86	1342172.62	Картометрик ысул	1.00	-
89	544499.85	1342192.68	Аналитик ысул	1.00	-
90	544334.25	1342239.11	Картометрик ысул	1.00	-

91	544178.54	1342288.00	Аналитик ысул	1.00	-
92	544171.18	1342301.07	Картометрик ысул	1.00	-
93	544152.53	1342313.93	Картометрик ысул	1.00	-
94	543963.25	1342380.49	Картометрик ысул	1.00	-
95	543982.71	1342478.62	Картометрик ысул	1.00	-
96	543901.46	1342564.04	Картометрик ысул	1.00	-
97	543804.43	1342595.52	Картометрик ысул	1.00	-
98	543767.15	1342590.66	Картометрик ысул	1.00	-
99	543678.20	1342632.20	Аналитик ысул	0.20	-
100	543666.04	1342635.92	Аналитик ысул	0.20	-
101	543584.79	1342500.50	Аналитик ысул	0.20	-
102	543582.51	1342501.56	Аналитик ысул	0.20	-
103	543499.51	1342546.56	Картометрик ысул	1.00	-
104	543497.75	1342540.94	Картометрик ысул	1.00	-
105	543452.50	1342561.96	Картометрик ысул	1.00	-
106	543444.39	1342570.05	Аналитик ысул	0.30	-
107	543462.65	1342602.36	Аналитик ысул	0.30	-
108	543475.12	1342627.64	Аналитик ысул	0.30	-
109	543475.27	1342633.95	Картометрик ысул	1.00	-
110	543320.21	1342719.25	Картометрик ысул	1.00	-
111	543147.29	1342841.12	Картометрик ысул	1.00	-
112	543109.02	1342849.91	Картометрик ысул	1.00	-
113	543020.21	1342870.29	Картометрик ысул	1.00	-
114	542955.07	1342772.91	Аналитик ысул	0.20	-
115	542859.79	1342633.21	Картометрик ысул	1.00	-
116	542837.92	1342603.21	Картометрик ысул	1.00	-
117	542697.29	1342453.09	Картометрик ысул	1.00	-
118	542662.92	1342454.67	Картометрик ысул	1.00	-
119	542573.31	1342354.91	Картометрик ысул	1.00	-
120	542543.73	1342317.95	Картометрик ысул	1.00	-
121	542671.11	1342219.30	Картометрик ысул	1.00	-

1	2	3	4	5	6
122	542705.52	1342226.71	Картометрик ысул	1.00	-
123	542798.87	1342110.26	Картометрик ысул	1.00	-
124	542886.25	1342114.25	Аналитик ысул	0.20	-
125	542893.75	1342090.50	Аналитик ысул	0.20	-
126	542937.29	1342084.88	Аналитик ысул	0.20	-
127	542976.25	1342083.42	Аналитик ысул	0.20	-
128	543163.39	1342074.40	Картометрик ысул	1.00	-
129	543193.84	1342017.89	Картометрик ысул	1.00	-
130	543199.38	1341975.92	Аналитик ысул	0.10	-
131	543165.40	1341971.74	Картометрик ысул	1.00	-
132	543160.31	1341898.83	Картометрик ысул	1.00	-
133	543119.06	1341899.88	Аналитик ысул	0.20	-
134	543120.31	1341924.35	Аналитик ысул	0.20	-

135	543122.40	1341959.77	Аналитик ысул	0.20	-
136	543090.21	1341962.58	Аналитик ысул	0.20	-
137	543061.96	1341957.76	Аналитик ысул	0.10	-
138	543041.73	1341959.71	Аналитик ысул	0.20	-
139	543026.77	1341963.73	Аналитик ысул	0.20	-
140	543019.79	1341964.35	Аналитик ысул	0.10	-
141	543014.06	1341977.06	Аналитик ысул	0.10	-
142	543014.48	1341996.02	Аналитик ысул	0.10	-
143	542997.81	1341996.44	Аналитик ысул	0.10	-
144	542968.33	1341996.23	Аналитик ысул	0.10	-
145	542925.42	1341988.73	Аналитик ысул	0.10	-
146	542919.16	1341938.13	Картометрик ысул	1.00	-
147	542896.46	1341843.21	Аналитик ысул	0.10	-
148	542874.79	1341820.92	Аналитик ысул	0.10	-
149	542831.87	1341781.60	Аналитик ысул	0.30	-
150	542822.29	1341724.67	Картометрик ысул	1.00	-
151	542891.80	1341707.94	Картометрик ысул	1.00	-
152	542908.62	1341703.75	Картометрик ысул	1.00	-
153	542932.69	1341695.52	Картометрик ысул	1.00	-
154	542941.52	1341678.85	Картометрик ысул	1.00	-
155	542913.39	1341653.45	Картометрик ысул	1.00	-
156	542866.98	1341613.62	Картометрик ысул	1.00	-
157	542724.56	1341601.03	Картометрик ысул	1.00	-
158	542732.67	1341434.67	Аналитик ысул	1.00	-
159	542280.91	1341389.49	Аналитик ысул	1.00	-
160	542226.00	1341384.00	Аналитик ысул	1.00	-
161	542214.87	1341486.95	Аналитик ысул	1.00	-
162	542210.00	1341532.00	Аналитик ысул	1.00	-
163	542175.58	1341529.73	Картометрик ысул	1.00	-
164	542108.26	1341521.28	Картометрик ысул	1.00	-
165	542102.11	1341524.16	Картометрик ысул	1.00	-
166	542077.75	1341592.90	Картометрик ысул	1.00	-
167	542058.92	1341621.75	Картометрик ысул	1.00	-
168	542044.56	1341655.77	Картометрик ысул	1.00	-
169	542036.29	1341693.26	Картометрик ысул	1.00	-
170	542031.11	1341689.22	Аналитик ысул	0.10	-

1	2	3	4	5	6
171	542006.62	1341682.42	Аналитик ысул	0.10	-
172	542002.53	1341681.57	Аналитик ысул	0.30	-
173	541973.88	1341674.31	Аналитик ысул	0.30	-
174	541984.54	1341615.04	Аналитик ысул	0.30	-
175	541985.33	1341612.23	Аналитик ысул	0.30	-
176	541989.05	1341598.51	Аналитик ысул	0.30	-
177	541963.25	1341586.49	Картометрик ысул	1.00	-
178	541963.01	1341580.53	Аналитик ысул	0.30	-

179	541968.84	1341567.19	Аналитик ысул	0.10	-
180	541974.07	1341556.35	Аналитик ысул	0.10	-
181	541986.13	1341542.53	Аналитик ысул	0.10	-
182	541992.10	1341531.17	Аналитик ысул	0.10	-
183	541998.10	1341518.30	Аналитик ысул	0.10	-
184	541962.33	1341485.32	Картометрик ысул	1.00	-
185	541917.46	1341456.81	Аналитик ысул	0.20	-
186	541909.13	1341419.15	Аналитик ысул	0.20	-
187	541902.15	1341386.72	Аналитик ысул	0.20	-
188	541903.82	1341360.92	Аналитик ысул	0.20	-
189	541909.26	1341349.57	Аналитик ысул	0.10	-
190	541910.75	1341348.12	Аналитик ысул	0.10	-
191	541914.94	1341344.12	Аналитик ысул	0.10	-
192	541916.75	1341342.25	Аналитик ысул	0.10	-
193	541919.56	1341339.50	Аналитик ысул	0.10	-
194	541922.07	1341337.05	Аналитик ысул	0.10	-
195	541923.39	1341335.79	Аналитик ысул	0.10	-
196	542403.54	1341386.96	Аналитик ысул	0.10	-
197	542442.97	1341391.12	Аналитик ысул	0.10	-
198	542591.04	1341406.75	Аналитик ысул	0.10	-
199	542590.80	1341396.84	Аналитик ысул	0.10	-
200	542581.36	1341001.03	Картометрик ысул	1.00	-
201	542627.17	1340971.83	Аналитик ысул	0.10	-
202	543092.33	1340937.33	Аналитик ысул	0.10	-
203	543084.44	1340739.24	Аналитик ысул	0.10	-
204	543083.44	1340713.42	Аналитик ысул	1.00	-
205	543075.36	1340504.22	Аналитик ысул	1.00	-
206	543074.25	1340475.50	Аналитик ысул	1.00	-
207	543158.26	1340470.82	Аналитик ысул	1.00	-
208	543215.07	1340467.65	Аналитик ысул	1.00	-
209	543260.28	1340464.35	Аналитик ысул	1.00	-
210	543452.93	1340450.27	Аналитик ысул	1.00	-
211	543517.69	1340452.22	Аналитик ысул	0.10	-
212	543530.63	1340451.54	Аналитик ысул	0.10	-
213	543548.73	1340656.59	Аналитик ысул	0.10	-
214	543570.67	1340905.15	Аналитик ысул	0.10	-
215	543581.14	1340903.27	Аналитик ысул	0.10	-
216	543683.75	1340884.88	Картометрик ысул	1.00	-
217	543813.51	1340876.10	Картометрик ысул	1.00	-
218	543852.01	1340873.49	Картометрик ысул	1.00	-
219	544059.44	1340859.46	Аналитик ысул	1.00	-

1	2	3	4	5	6
220	544176.46	1340851.54	Аналитик ысул	1.00	-
221	544251.29	1340855.95	Аналитик ысул	0.20	-
222	544297.28	1340848.77	Аналитик ысул	0.20	-

223	544316.49	1340906.08	Аналитик ысул	0.20	-
224	544334.58	1340931.14	Аналитик ысул	0.10	-
225	544355.87	1340959.23	Аналитик ысул	0.10	-
226	544384.79	1340963.00	Аналитик ысул	0.20	-
227	544408.12	1340962.38	Аналитик ысул	0.20	-
228	544424.79	1340959.25	Аналитик ысул	0.20	-
229	544474.38	1340945.50	Аналитик ысул	0.20	-
230	544600.00	1340888.42	Аналитик ысул	0.20	-
231	544617.87	1340906.95	Картометрик ысул	1.00	-
232	544645.56	1340940.21	Картометрик ысул	1.00	-
233	544711.98	1341044.86	Картометрик ысул	1.00	-
234	544712.54	1341047.76	Аналитик ысул	0.10	-
235	544719.70	1341043.48	Аналитик ысул	0.10	-
236	544727.34	1341038.68	Аналитик ысул	0.10	-
237	544734.55	1341034.62	Аналитик ысул	0.10	-
238	544742.05	1341030.45	Аналитик ысул	0.10	-
239	544749.80	1341025.97	Аналитик ысул	0.10	-
240	544758.36	1341021.08	Аналитик ысул	0.10	-
241	544767.48	1341016.25	Аналитик ысул	0.10	-
242	544775.77	1341012.09	Аналитик ысул	0.10	-
243	544784.37	1341007.48	Аналитик ысул	0.10	-
244	544793.11	1341002.90	Аналитик ысул	0.10	-
245	544800.62	1340998.92	Аналитик ысул	0.10	-
246	544807.88	1340994.87	Аналитик ысул	0.10	-
247	544814.40	1340991.73	Аналитик ысул	0.10	-
248	544820.58	1340988.28	Аналитик ысул	0.10	-
249	544827.96	1340983.90	Аналитик ысул	0.10	-
250	544837.05	1340978.79	Аналитик ысул	0.10	-
251	544846.42	1340973.61	Аналитик ысул	0.10	-
252	544855.96	1340968.43	Аналитик ысул	0.10	-
253	544865.48	1340963.34	Аналитик ысул	0.10	-
254	544874.40	1340958.88	Аналитик ысул	0.10	-
255	544881.79	1340955.46	Аналитик ысул	0.10	-
256	544888.25	1340952.63	Аналитик ысул	0.10	-
257	544895.28	1340949.54	Аналитик ысул	0.10	-
258	544902.96	1340946.56	Аналитик ысул	0.10	-
259	544910.38	1340943.74	Аналитик ысул	0.10	-
260	544917.97	1340941.03	Аналитик ысул	0.10	-
261	544925.73	1340938.87	Аналитик ысул	0.10	-
262	544933.87	1340936.47	Аналитик ысул	0.10	-
263	544942.46	1340934.60	Аналитик ысул	0.10	-
264	544950.79	1340932.74	Аналитик ысул	0.10	-
265	544959.68	1340930.98	Аналитик ысул	0.10	-
266	544969.16	1340929.74	Аналитик ысул	0.10	-
267	544978.71	1340928.99	Аналитик ысул	0.10	-
268	544984.06	1340928.62	Аналитик ысул	0.10	-
1	2	3	4	5	6

1	545120.21	1340952.58	Аналитик ысул	0.10	-
3. Объект чигенең характерлы нокталары (өлешләре) турында белешмәләр					
Чикнең характерлы нокталарын билгеләү	Координатлар, м		Характерлы нокталарның координаталарын билгеләү ысулы	Характерлы ноктаның уртача квадрат тайпылышы (Mt), м	Характерлы ноктаның җирлектә билгеләнешен тасвирлау (булган очракта)
	X	Y			
1	2	3	4	5	6
-	-	-	-	-	-

3 кисәк

Объектның үзгәртелгән (төгәлләштерелгән) чикләре урнашу турында белешмәләр							
1. Координаталар системасы:							
2. Объект чикләренең характерлы нокталары турында белешмәләр							
Чикләрнең характерлы нокталарын билгеләү	Гамәлдәге координаталар, м		Үзгәртелгән (төгәлләштерелгән) координаталар, м		Характерлы ноктаның координаталарын билгеләү ысулы	Характерлы ноктаның уртача квадрат тайпылышы (Mt), м	Характерлы ноктаның җирлектә билгеләнешен тасвирлау (булган очракта)
	X	Y	X	Y			
1	2	3	4	5	6	7	8
-	-	-	-	-	-	-	-
3. Объект чигенең характерлы нокталары (өлешләре) турында белешмәләр							
1	2	3	4	5	6	7	8
-	-	-	-	-	-	-	-

ЧИКЛӘРЕНЕҢ УРНАШУЫН ТАСВИРЛАУ

Яңа Кишет авылы

(чикләренең урыны тасвирланган объектның исеме (алга таба - объект))

1 кисәк

Объект турында белешмәләр		
№ т/б	Объектның характеристикасы	Характеристиканы тасвирлау
1	2	3
1	Объектның урнашкан урыны	Арча «Яңа Кишет авыл җирлеге» муниципаль берәмлегенең Яңа Кишет авылы .

2	Объектның мәйданы +/ - мәйданны билгеләүнең чик зурлыгы (Р+/ - Дельта Р)	1 103 468 кв. м +/ - 5 797 кв. м
3	Объектның башка характеристикалары	-

2 кисәк

Объект чикләренең урнашу урыны турында белешмәләр					
1. МСК-16 координаталар системасы					
2. Объект чикләренең характерлы нокталары турында белешмәләр					
Чикнең характерлы нокталарын билгеләү	Координатлар, м		Характерлы нокталарның координаталарын билгеләү ысулы	Характерлы ноктаның уртача квадрат тайпылышы (Mt), м	Характерлы ноктаның җирлектә билгеләнешен тасвирлау (булган очракта)
	X	Y			
1	2	3	4	5	6
1	529267.43	1339715.04	Картометрик ысул	1.00	-
2	529217.10	1339795.61	Аналитик ысул	1.00	-
3	529188.53	1339839.20	Аналитик ысул	1.00	-
4	529179.56	1339837.77	Аналитик ысул	1.00	-
5	529169.27	1339836.12	Картометрик ысул	1.00	-
6	529045.07	1339816.27	Картометрик ысул	1.00	-
7	528947.03	1339788.08	Картометрик ысул	1.00	-
8	528922.98	1339781.98	Картометрик ысул	1.00	-
9	528886.22	1339772.73	Картометрик ысул	1.00	-
10	528886.26	1339770.61	Картометрик ысул	1.00	-
11	528882.93	1339769.65	Картометрик ысул	1.00	-
12	528884.66	1339760.49	Аналитик ысул	0.10	-
13	528886.73	1339749.55	Аналитик ысул	0.10	-
14	528887.62	1339693.93	Аналитик ысул	0.10	-
15	528874.19	1339687.78	Аналитик ысул	0.10	-
16	528858.22	1339680.48	Картометрик ысул	1.00	-
17	528723.87	1339618.93	Картометрик ысул	1.00	-
18	528638.87	1339503.93	Аналитик ысул	0.10	-
19	528581.55	1339451.97	Аналитик ысул	0.10	-
20	528512.91	1339388.89	Аналитик ысул	0.10	-
21	528468.09	1339334.62	Аналитик ысул	0.10	-
22	528439.65	1339360.16	Аналитик ысул	0.10	-
23	528421.28	1339388.30	Картометрик ысул	1.00	-

1	2	3	4	5	6
24	528378.26	1339466.00	Картометрик ысул	1.00	-
25	528373.36	1339474.43	Картометрик ысул	1.00	-

26	528244.00	1339600.99	Картометрик ысул	1.00	-
27	528230.42	1339614.27	Картометрик ысул	1.00	-
28	528203.47	1339640.64	Картометрик ысул	1.00	-
29	527815.47	1340029.14	Картометрик ысул	1.00	-
30	527808.00	1340038.67	Картометрик ысул	1.00	-
31	527798.31	1340037.15	Картометрик ысул	1.00	-
32	527793.92	1340036.46	Картометрик ысул	1.00	-
33	527733.82	1340027.05	Картометрик ысул	1.00	-
34	527633.49	1340011.33	Картометрик ысул	1.00	-
35	527631.44	1340011.01	Картометрик ысул	1.00	-
36	527555.46	1339999.10	Картометрик ысул	1.00	-
37	527523.73	1339994.13	Картометрик ысул	1.00	-
38	527585.33	1339873.60	Картометрик ысул	1.00	-
39	527526.13	1339836.27	Картометрик ысул	1.00	-
40	527544.91	1339814.84	Картометрик ысул	1.00	-
41	527605.07	1339746.19	Картометрик ысул	1.00	-
42	527608.13	1339742.70	Картометрик ысул	1.00	-
43	527609.33	1339741.33	Картометрик ысул	1.00	-
44	527607.74	1339717.38	Картометрик ысул	1.00	-
45	527577.61	1339637.70	Картометрик ысул	1.00	-
46	527601.98	1339631.05	Картометрик ысул	1.00	-
47	527601.33	1339621.33	Картометрик ысул	1.00	-
48	527712.57	1339569.92	Картометрик ысул	1.00	-
49	527829.94	1339462.64	Картометрик ысул	1.00	-
50	527950.07	1339314.79	Картометрик ысул	1.00	-
51	527952.63	1339311.67	Картометрик ысул	1.00	-
52	528056.27	1339184.53	Картометрик ысул	1.00	-
53	528028.21	1339148.58	Картометрик ысул	1.00	-
54	528022.73	1339142.23	Картометрик ысул	1.00	-
55	528006.73	1339122.48	Картометрик ысул	1.00	-
56	527975.01	1339085.51	Картометрик ысул	1.00	-
57	528069.45	1339026.75	Картометрик ысул	1.00	-
58	528012.80	1338953.14	Картометрик ысул	1.00	-
59	527851.98	1338740.23	Картометрик ысул	1.00	-
60	527861.41	1338729.86	Аналитик ысул	0.20	-
61	527873.54	1338715.59	Аналитик ысул	0.20	-
62	527869.54	1338705.72	Картометрик ысул	1.00	-
63	527866.13	1338699.73	Картометрик ысул	1.00	-
64	527897.55	1338645.76	Картометрик ысул	1.00	-
65	527900.79	1338640.20	Картометрик ысул	1.00	-
66	527939.30	1338574.04	Аналитик ысул	0.20	-
67	527958.33	1338568.11	Картометрик ысул	1.00	-
68	527964.51	1338566.18	Картометрик ысул	1.00	-
69	527990.04	1338558.22	Картометрик ысул	1.00	-
70	527994.50	1338556.83	Картометрик ысул	1.00	-
71	528008.27	1338552.53	Картометрик ысул	1.00	-
72	528041.54	1338586.26	Картометрик ысул	1.00	-

1	2	3	4	5	6
73	528046.69	1338591.49	Картометрик ысул	1.00	-
74	528060.29	1338605.28	Картометрик ысул	1.00	-
75	528166.97	1338706.59	Картометрик ысул	1.00	-
76	528249.33	1338650.50	Картометрик ысул	1.00	-
77	528288.77	1338623.65	Аналитик ысул	0.20	-
78	528316.37	1338605.65	Аналитик ысул	0.20	-
79	528627.78	1338512.73	Аналитик ысул	1.00	-
80	528654.94	1338533.71	Аналитик ысул	1.00	-
81	528653.04	1338580.84	Аналитик ысул	0.20	-
82	528551.62	1338738.88	Аналитик ысул	0.20	-
83	528734.48	1338778.04	Картометрик ысул	1.00	-
84	528738.12	1338841.43	Картометрик ысул	1.00	-
85	528755.85	1338885.41	Картометрик ысул	1.00	-
86	528803.37	1338939.21	Картометрик ысул	1.00	-
87	528782.79	1338998.90	Картометрик ысул	1.00	-
88	528778.81	1339010.42	Картометрик ысул	1.00	-
89	528762.55	1339057.45	Картометрик ысул	1.00	-
90	528738.47	1339136.73	Картометрик ысул	1.00	-
91	528777.15	1339221.06	Картометрик ысул	1.00	-
92	528787.00	1339242.48	Картометрик ысул	1.00	-
93	528820.72	1339306.61	Картометрик ысул	1.00	-
94	528883.16	1339362.70	Аналитик ысул	0.20	-
95	528898.48	1339377.63	Аналитик ысул	0.30	-
96	528941.60	1339420.27	Картометрик ысул	1.00	-
97	529134.53	1339462.27	Картометрик ысул	1.00	-
98	529171.55	1339491.63	Аналитик ысул	0.20	-
99	529166.55	1339553.30	Картометрик ысул	1.00	-
100	529108.53	1339640.53	Картометрик ысул	1.00	-
1	529267.43	1339715.04	Картометрик ысул	1.00	-

3. Объект чигенең характерлы нокталары (өлешләре) турында белешмәләр

Чикнең характерлы нокталарын билгеләү	Координатлар, м		Характерлы нокталарның координаталарын билгеләү ысулы	Характерлы ноктаның уртача квадрат тайпылышы (Mt), м	Характерлы ноктаның җирлектә билгеләнешен тасвирлау (булган очракта)
	X	Y			
1	2	3	4	5	6
-	-	-	-	-	-

3 кисәк

Объектның үзгәртелгән (төгәлләштерелгән) чикләре урнашу турында белешмәләр
1. Координаталар системасы:

2. Объект чикләренең характерлы нокталары турында белешмәләр							
Чикләрнең характерлы нокталарын билгеләү	Гамәлдәге координаталар, м		Үзгәртелгән (төгәлләштерелгән) координаталар, м		Характерлы ноктаның координаталарын билгеләү ысулы	Характерлы ноктаның уртача квадрат тайпылышы (Mt), м	Характерлы ноктаның җирлектә билгеләнешен тасвирлау (булган очракта)
	X	Y	X	Y			
1	2	3	4	5	6	7	8
-	-	-	-	-	-	-	-
3. Объект чигенең характерлы нокталары (өлешләре) турында белешмәләр							
1	2	3	4	5	6	7	8
-	-	-	-	-	-	-	-

ЧИКЛӘРЕНЕҢ УРНАШУЫН ТАСВИРЛАУ

Яңа Кырлай авылы

(чикләренең урыны тасвирланган объектның исеме (алга таба - объект))

1 кисәк

Объект турында белешмәләр		
№ т/б	Объектның характеристикасы	Характеристиканы тасвирлау
1	2	3
1	Объектның урнашкан урыны	Арча муниципаль берәмлегенең «Яңа Кырлай авыл җирлеге» Яңа Кырлай авылы .
2	Объектның мәйданы +/ - мәйданны билгеләүнең чик зурлыгы (Р+/ - Дельта Р)	1 229 596 кв.м + - 6 388 кв.м.
3	Объектның башка характеристикалары	-

2 кисәк

Объект чикләренең урнашу урыны турында белешмәләр					
1. МСК-16 координаталар системасы					
2. Объект чикләренең характерлы нокталары турында белешмәләр					
Чикнең характерлы нокталарын билгеләү	Координатлар, м		Характерлы нокталарның координаталарын билгеләү ысулы	Характерлы ноктаның уртача квадрат тайпылышы (Mt), м	Характерлы ноктаның җирлектә билгеләнешен тасвирлау (булган очракта)
	X	Y			
1	2	3	4	5	6
1	530494.47	1346649.47	Картометрик ысул	1.00	-
2	530536.07	1346742.27	Картометрик ысул	1.00	-
3	530443.80	1346794.00	Картометрик ысул	1.00	-
4	530457.96	1346808.74	Картометрик ысул	1.00	-
5	530465.12	1346816.19	Картометрик ысул	1.00	-
6	530535.53	1346889.47	Картометрик ысул	1.00	-
7	530510.80	1346913.19	Картометрик ысул	1.00	-
8	530516.66	1346918.19	Аналитик ысул	0.10	-
9	530497.19	1346941.69	Аналитик ысул	0.10	-
10	530488.26	1346934.81	Картометрик ысул	1.00	-
11	530483.71	1346939.18	Картометрик ысул	1.00	-
12	530490.40	1346945.54	Картометрик ысул	1.00	-
13	530547.27	1346992.93	Аналитик ысул	1.00	-
14	530574.47	1347030.27	Аналитик ысул	1.00	-
15	530574.76	1347030.95	Аналитик ысул	1.00	-

16	530580.87	1347045.73	Аналитик ысул	1.00	-
17	530578.48	1347049.05	Аналитик ысул	1.00	-
18	530579.96	1347051.74	Аналитик ысул	1.00	-
19	530595.71	1347079.99	Аналитик ысул	1.00	-
20	530597.71	1347110.24	Аналитик ысул	1.00	-
21	530596.54	1347122.16	Аналитик ысул	1.00	-
22	530603.84	1347130.17	Аналитик ысул	1.00	-
23	530582.46	1347159.17	Аналитик ысул	1.00	-

1	2	3	4	5	6
24	530582.46	1347172.99	Аналитик ысул	1.00	-
25	530583.21	1347178.99	Аналитик ысул	1.00	-
26	530578.46	1347214.49	Аналитик ысул	1.00	-
27	530569.92	1347220.75	Аналитик ысул	1.00	-
28	530619.27	1347303.87	Аналитик ысул	1.00	-
29	530653.93	1347398.27	Аналитик ысул	1.00	-
30	530627.80	1347414.72	Аналитик ысул	1.00	-
31	530625.13	1347416.40	Картометрик ысул	1.00	-
32	530624.05	1347415.19	Картометрик ысул	1.00	-
33	530520.60	1347299.07	Картометрик ысул	1.00	-
34	530501.08	1347269.55	Картометрик ысул	1.00	-
35	530477.59	1347301.42	Картометрик ысул	1.00	-
36	530398.72	1347261.77	Картометрик ысул	1.00	-
37	530391.46	1347258.12	Картометрик ысул	1.00	-
38	530333.10	1347228.78	Картометрик ысул	1.00	-
39	530248.84	1347186.42	Картометрик ысул	1.00	-
40	530166.34	1347218.92	Картометрик ысул	1.00	-
41	530147.15	1347210.06	Картометрик ысул	1.00	-
42	530124.14	1347199.45	Картометрик ысул	1.00	-
43	530068.84	1347173.92	Картометрик ысул	1.00	-
44	529883.84	1347213.93	Картометрик ысул	1.00	-
45	529879.16	1347216.67	Картометрик ысул	1.00	-
46	529835.65	1347242.16	Картометрик ысул	1.00	-
47	529775.12	1347277.62	Картометрик ысул	1.00	-
48	529789.85	1347324.80	Картометрик ысул	1.00	-
49	529801.85	1347363.55	Картометрик ысул	1.00	-
50	529820.85	1347427.05	Картометрик ысул	1.00	-
51	529838.10	1347481.55	Картометрик ысул	1.00	-
52	529841.35	1347487.30	Картометрик ысул	1.00	-
53	529915.96	1347575.75	Картометрик ысул	1.00	-
54	529917.79	1347578.93	Картометрик ысул	1.00	-
55	529919.44	1347581.77	Аналитик ысул	1.00	-
56	529933.93	1347606.80	Аналитик ысул	1.00	-
57	529821.93	1347611.07	Аналитик ысул	1.00	-
58	529762.20	1347608.40	Аналитик ысул	1.00	-
59	529754.20	1347475.60	Аналитик ысул	1.00	-

60	529634.91	1347500.86	Аналитик ысул	1.00	-
61	529618.20	1347504.40	Аналитик ысул	1.00	-
62	529475.26	1347555.60	Аналитик ысул	1.00	-
63	529396.35	1347580.86	Аналитик ысул	1.00	-
64	529287.00	1347615.87	Аналитик ысул	1.00	-
65	529221.93	1347627.07	Аналитик ысул	1.00	-
66	529124.59	1347614.79	Аналитик ысул	1.00	-
67	529098.73	1347531.60	Аналитик ысул	0.20	-
68	529092.87	1347457.47	Аналитик ысул	0.20	-
69	529074.30	1347410.98	Аналитик ысул	1.00	-
70	529064.07	1347408.94	Аналитик ысул	1.00	-
71	529062.35	1347393.06	Аналитик ысул	1.00	-
72	529061.90	1347388.93	Аналитик ысул	1.00	-

1	2	3	4	5	6
73	529059.80	1347369.47	Аналитик ысул	1.00	-
74	529060.86	1347356.13	Аналитик ысул	1.00	-
75	529056.59	1347337.88	Картометрик ысул	1.00	-
76	529073.13	1347326.87	Картометрик ысул	1.00	-
77	528915.96	1347259.35	Аналитик ысул	0.10	-
78	528883.16	1347140.02	Аналитик ысул	1.00	-
79	528873.71	1347040.87	Картометрик ысул	1.00	-
80	528699.31	1347052.36	Картометрик ысул	1.00	-
81	528508.76	1347073.91	Картометрик ысул	1.00	-
82	528508.15	1347051.91	Аналитик ысул	1.00	-
83	528500.58	1346928.42	Аналитик ысул	1.00	-
84	528500.82	1346926.99	Картометрик ысул	1.00	-
85	528500.82	1346926.97	Картометрик ысул	1.00	-
86	528498.73	1346899.60	Аналитик ысул	1.00	-
87	528589.40	1346895.33	Аналитик ысул	1.00	-
88	528597.40	1346912.40	Аналитик ысул	0.20	-
89	528683.53	1346904.67	Аналитик ысул	0.20	-
90	528697.13	1346905.47	Аналитик ысул	0.20	-
91	528696.91	1346936.68	Картометрик ысул	1.00	-
92	528712.77	1346934.38	Картометрик ысул	1.00	-
93	528715.10	1346952.93	Аналитик ысул	1.00	-
94	528740.60	1346951.79	Аналитик ысул	1.00	-
95	528771.18	1346950.44	Аналитик ысул	1.00	-
96	528795.98	1346941.74	Аналитик ысул	0.10	-
97	528798.59	1346941.87	Аналитик ысул	0.10	-
98	528795.27	1346883.07	Аналитик ысул	0.10	-
99	528797.11	1346882.87	Аналитик ысул	0.10	-
100	528812.36	1346881.24	Аналитик ысул	0.10	-
101	528815.40	1346872.16	Аналитик ысул	0.10	-
102	528845.82	1346877.55	Аналитик ысул	0.10	-
103	528846.25	1346877.63	Аналитик ысул	1.00	-
104	528880.79	1346873.94	Аналитик ысул	1.00	-

105	528899.90	1346871.90	Аналитик ысул	1.00	-
106	529011.53	1346737.72	Аналитик ысул	1.00	-
107	529047.43	1346707.82	Картометрик ысул	1.00	-
108	529078.91	1346774.35	Картометрик ысул	1.00	-
109	529126.62	1346758.24	Аналитик ысул	1.00	-
110	529136.46	1346753.49	Аналитик ысул	1.00	-
111	529158.37	1346748.06	Аналитик ысул	1.00	-
112	529240.60	1346719.33	Аналитик ысул	1.00	-
113	529268.90	1346710.42	Аналитик ысул	0.20	-
114	529301.45	1346700.18	Аналитик ысул	0.20	-
115	529344.50	1346686.63	Аналитик ысул	1.00	-
116	529516.87	1346632.40	Аналитик ысул	1.00	-
117	529629.93	1346603.60	Аналитик ысул	1.00	-
118	529659.58	1346600.02	Аналитик ысул	1.00	-
119	529664.50	1346601.62	Аналитик ысул	1.00	-
120	529691.80	1346614.80	Аналитик ысул	1.00	-
121	529840.06	1346580.67	Аналитик ысул	1.00	-
1	2	3	4	5	6
122	529849.67	1346559.87	Аналитик ысул	1.00	-
123	529883.27	1346556.13	Аналитик ысул	1.00	-
124	529887.77	1346561.87	Аналитик ысул	1.00	-
125	529975.00	1346672.93	Картометрик ысул	1.00	-
126	530003.48	1346673.35	Картометрик ысул	1.00	-
127	530011.27	1346673.47	Картометрик ысул	1.00	-
128	530049.67	1346667.07	Картометрик ысул	1.00	-
129	530069.93	1346666.53	Картометрик ысул	1.00	-
130	530092.33	1346670.27	Картометрик ысул	1.00	-
131	530105.25	1346676.81	Картометрик ысул	1.00	-
132	530113.97	1346678.24	Картометрик ысул	1.00	-
133	530133.72	1346686.74	Картометрик ысул	1.00	-
134	530144.72	1346695.49	Картометрик ысул	1.00	-
135	530153.77	1346703.32	Картометрик ысул	1.00	-
136	530183.53	1346720.93	Картометрик ысул	1.00	-
137	530204.86	1346740.13	Картометрик ысул	1.00	-
138	530225.67	1346775.33	Картометрик ысул	1.00	-
139	530223.11	1346784.63	Картометрик ысул	1.00	-
140	530229.95	1346796.86	Картометрик ысул	1.00	-
141	530288.50	1346837.88	Картометрик ысул	1.00	-
142	530284.95	1346829.21	Аналитик ысул	0.10	-
143	530292.10	1346826.50	Аналитик ысул	0.10	-
144	530262.50	1346751.00	Аналитик ысул	0.10	-
145	530283.93	1346741.88	Картометрик ысул	1.00	-
146	530278.47	1346728.93	Картометрик ысул	1.00	-
147	530284.78	1346726.46	Картометрик ысул	1.00	-
148	530284.39	1346725.55	Картометрик ысул	1.00	-
149	530311.18	1346713.70	Аналитик ысул	0.10	-
150	530341.37	1346696.32	Аналитик ысул	0.10	-

151	530370.93	1346682.19	Аналитик ысул	0.10	-
152	530375.03	1346691.06	Картометрик ысул	1.00	-
153	530432.07	1346668.67	Картометрик ысул	1.00	-
1	530494.47	1346649.47	Картометрик ысул	1.00	-

3. Объект чигенең характерлы нокталары (өлешләре) турында белешмәләр

Чикнең характерлы нокталарын билгеләү	Координатлар, м		Характерлы нокталарның координаталарын билгеләү ысулы	Характерлы ноктаның уртача квадрат тайпылышы (Mt), м	Характерлы ноктаның җирлектә билгеләнешен тасвирлау (булган очракта)
	X	Y			
1	2	3	4	5	6
-	-	-	-	-	-

3 кисәк

Объектның үзгәртелгән (төгәлләштерелгән) чикләре урнашу турында белешмәләр

1. Координаталар системасы:

2. Объект чикләренең характерлы нокталары турында белешмәләр

Чикләрнең характерлы нокталарын билгеләү	Гамәлдәге координаталар, м		Үзгәртелгән (төгәлләштерелгән) координаталар, м		Характерлы ноктаның координаталарын билгеләү ысулы	Характерлы ноктаның уртача квадрат тайпылышы (Mt), м	Характерлы ноктаның җирлектә билгеләнешен тасвирлау (булган очракта)
	X	Y	X	Y			
1	2	3	4	5	6	7	8
-	-	-	-	-	-	-	-

3. Объект чигенең характерлы нокталары (өлешләре) турында белешмәләр

1	2	3	4	5	6	7	8
-	-	-	-	-	-	-	-

ЧИКЛӘРЕНЕҢ УРНАШУЫН ТАСВИРЛАУ

Яңа Иябаш авылы

(чикләренең урыны тасвирланган объектның исеме (алга таба - объект))

1 кисәк

Объект турында белешмәләр		
№ т/б	Объектның характеристикасы	Характеристиканы тасвирлау
1	2	3
1	Объектның урнашкан урыны	Арча муниципаль районының «Яңа Кырлай авыл җирлеге» Яңа Иябаш авылы .
2	Объектның мәйданы +/ - мәйданны билгеләүнең чик зурлыгы (Р+/ - Дельта Р)	868 947 кв.м +- 3 823 кв.м.
3	Объектның башка характеристикалары	-

2 кисәк

Объект чикләренең урнашу урыны турында белешмәләр					
1. МСК-16 координаталар системасы					
2. Объект чикләренең характерлы нокталары турында белешмәләр					
Чикнең характерлы нокталарын билгеләү	Координатлар, м		Характерлы нокталарның координаталарын билгеләү ысулы	Характерлы ноктаның уртача квадрат тайпылышы (Mt), м	Характерлы ноктаның җирлектә билгеләнешен тасвирлау (булган очракта)
	X	Y			
1	2	3	4	5	6
1	528271.53	1346798.80	Аналитик ысул	1.00	-
2	528273.10	1346832.63	Аналитик ысул	1.00	-
3	528273.10	1346832.73	Картометрик ысул	1.00	-
4	528278.52	1346949.95	Картометрик ысул	1.00	-
5	528284.95	1347007.05	Картометрик ысул	1.00	-
6	528286.55	1347051.13	Аналитик ысул	1.00	-
7	528286.57	1347051.37	Аналитик ысул	1.00	-
8	528289.47	1347095.02	Аналитик ысул	1.00	-
9	528350.56	1347105.57	Картометрик ысул	1.00	-
10	528376.87	1347227.60	Аналитик ысул	0.10	-
11	528385.91	1347354.62	Картометрик ысул	1.00	-
12	528516.10	1347588.23	Картометрик ысул	1.00	-
13	528511.22	1347659.27	Картометрик ысул	1.00	-
14	528456.17	1347655.99	Картометрик ысул	1.00	-
15	528410.95	1347675.24	Картометрик ысул	1.00	-

16	528376.40	1347755.85	Картометрик ысул	1.00	-
17	528318.47	1347798.80	Аналитик ысул	0.10	-
18	528311.80	1347810.27	Аналитик ысул	0.10	-
19	528298.73	1347828.93	Аналитик ысул	0.10	-
20	528268.60	1347828.40	Аналитик ысул	0.10	-
21	528261.67	1347817.47	Аналитик ысул	0.10	-
22	528259.27	1347778.00	Аналитик ысул	0.10	-
23	528255.20	1347761.63	Аналитик ысул	1.00	-
1	2	3	4	5	6
24	528171.97	1347744.43	Картометрик ысул	1.00	-
25	528145.86	1347727.07	Картометрик ысул	1.00	-
26	528041.96	1347697.67	Картометрик ысул	1.00	-
27	527892.33	1347673.30	Картометрик ысул	1.00	-
28	527811.10	1347649.11	Картометрик ысул	1.00	-
29	527727.17	1347630.24	Картометрик ысул	1.00	-
30	527617.92	1347609.26	Картометрик ысул	1.00	-
31	527451.28	1347542.84	Картометрик ысул	1.00	-
32	527386.34	1347521.45	Картометрик ысул	1.00	-
33	527391.00	1347476.48	Картометрик ысул	1.00	-
34	527367.00	1347466.53	Картометрик ысул	1.00	-
35	527288.60	1347440.93	Картометрик ысул	1.00	-
36	527289.21	1347433.71	Картометрик ысул	1.00	-
37	527289.54	1347429.73	Аналитик ысул	1.00	-
38	527302.02	1347281.79	Аналитик ысул	1.00	-
39	527306.25	1347264.07	Аналитик ысул	1.00	-
40	527383.42	1347269.87	Аналитик ысул	1.00	-
41	527374.89	1347219.16	Аналитик ысул	1.00	-
42	527355.10	1347101.45	Картометрик ысул	1.00	-
43	527415.53	1346867.60	Аналитик ысул	0.10	-
44	527433.13	1346828.13	Аналитик ысул	0.10	-
45	527491.57	1346688.00	Картометрик ысул	1.00	-
46	527685.93	1346724.67	Аналитик ысул	1.00	-
47	527669.40	1346776.40	Аналитик ысул	1.00	-
48	527796.73	1346803.98	Аналитик ысул	1.00	-
49	527801.48	1346805.25	Аналитик ысул	1.00	-
50	527897.13	1346831.33	Аналитик ысул	1.00	-
51	527949.93	1346850.53	Аналитик ысул	1.00	-
52	527986.33	1346869.77	Аналитик ысул	1.00	-
53	527987.27	1346870.27	Аналитик ысул	1.00	-
54	528012.87	1346887.33	Аналитик ысул	1.00	-
55	528056.60	1346931.07	Аналитик ысул	1.00	-
56	528118.47	1346944.40	Аналитик ысул	1.00	-
57	528135.20	1346951.26	Аналитик ысул	1.00	-
58	528142.53	1346918.19	Аналитик ысул	1.00	-
59	528162.34	1346922.41	Аналитик ысул	1.00	-
60	528163.23	1346912.49	Аналитик ысул	1.00	-

61	528163.98	1346905.24	Аналитик ысул	1.00	-
62	528170.81	1346862.00	Аналитик ысул	1.00	-
63	528169.64	1346793.97	Аналитик ысул	1.00	-
64	528180.21	1346796.41	Аналитик ысул	1.00	-
65	528184.30	1346796.28	Аналитик ысул	1.00	-
66	528196.30	1346799.44	Аналитик ысул	1.00	-
67	528196.33	1346799.33	Аналитик ысул	1.00	-
1	528271.53	1346798.80	Аналитик ысул	1.00	-

3. Объект чигенең характерлы нокталары (өлешләре) турында белешмәләр					
Чикнең характерлы нокталарын билгеләү	Координатлар, м		Характерлы нокталарның координаталарын билгеләү ысулы	Характерлы ноктаның уртача квадрат тайпылышы (Mt), м	Характерлы ноктаның җирлектә билгеләнешен тасвирлау (булган очракта)
	X	Y			
1	2	3	4	5	6
-	-	-	-	-	-

3 кисәк

Объектның үзгәртелгән (төгәлләштерелгән) чикләре урнашу турында белешмәләр							
1. Координаталар системасы:							
2. Объект чикләренең характерлы нокталары турында белешмәләр							
Чикләрнең характерлы нокталарын билгеләү	Гамәлдәге координаталар, м		Үзгәртелгән (төгәлләштерелгән) координаталар, м		Характерлы ноктаның координаталарын билгеләү ысулы	Характерлы ноктаның уртача квадрат тайпылышы (Mt), м	Характерлы ноктаның җирлектә билгеләнешен тасвирлау (булган очракта)
	X	Y	X	Y			
1	2	3	4	5	6	7	8
-	-	-	-	-	-	-	-
3. Объект чигенең характерлы нокталары (өлешләре) турында белешмәләр							
1	2	3	4	5	6	7	8
-	-	-	-	-	-	-	-

ЧИКЛӘРЕНЕҢ УРНАШУЫН ТАСВИРЛАУ

Пионер авылы

(чикләренең урыны тасвирланган объектның исеме (алга таба - объект))

1 кисәк

Объект турында белешмәләр		
№ т/б	Объектның характеристикасы	Характеристиканы тасвирлау
1	2	3
1	Объектның урнашкан урыны	Арча муниципаль берәмлегенең «Яңа Кырлай авыл җирлеге» пионеры авылы .
2	Объектның мәйданы +/ - мәйданны билгеләүнең чик зурлыгы (Р+/ - Дельта Р)	151 667 кв.м + - 1 967 кв.м.
3	Объектның башка характеристикалары	-

2 кисәк

Объект чикләренең урнашу урыны турында белешмәләр					
1. МСК-16 координаталар системасы					
2. Объект чикләренең характерлы нокталары турында белешмәләр					
Чикнең характерлы нокталарын билгеләү	Координатлар, м		Характерлы нокталарның координаталарын билгеләү ысулы	Характерлы ноктаның уртача квадрат тайпылышы (Mt), м	Характерлы ноктаның җирлектә билгеләнешен тасвирлау (булган очракта)
	X	Y			
1	2	3	4	5	6
1	530072.58	1351012.68	Картометрик ысул	1.00	-
2	530073.08	1351018.64	Аналитик ысул	1.00	-
3	530075.08	1351042.68	Аналитик ысул	1.00	-
4	530072.58	1351057.68	Аналитик ысул	1.00	-
5	530063.63	1351060.48	Аналитик ысул	1.00	-
6	530052.58	1351063.93	Картометрик ысул	1.00	-
7	530044.00	1351097.33	Картометрик ысул	1.00	-
8	530023.70	1351103.24	Аналитик ысул	0.10	-
9	530022.45	1351102.99	Аналитик ысул	0.10	-
10	529993.70	1351114.98	Аналитик ысул	0.10	-
11	529968.20	1351121.98	Аналитик ысул	0.10	-
12	529933.45	1351128.73	Аналитик ысул	0.10	-
13	529565.30	1351053.85	Картометрик ысул	1.00	-
14	529550.70	1351120.73	Аналитик ысул	0.10	-
15	529544.95	1351119.48	Картометрик ысул	1.00	-
16	529537.42	1351118.24	Картометрик ысул	1.00	-

17	529533.34	1351129.67	Картометрик ысул	1.00	-
18	529409.21	1351110.48	Картометрик ысул	1.00	-
19	529399.67	1351109.00	Картометрик ысул	1.00	-
20	529323.33	1351076.67	Картометрик ысул	1.00	-
21	529245.69	1351024.21	Картометрик ысул	1.00	-
22	529270.08	1350930.19	Картометрик ысул	1.00	-
23	529336.67	1350886.37	Картометрик ысул	1.00	-
1	2	3	4	5	6
24	529367.00	1350806.67	Картометрик ысул	1.00	-
25	529564.16	1350875.53	Картометрик ысул	1.00	-
26	529558.35	1350924.22	Картометрик ысул	1.00	-
27	529618.62	1350940.95	Картометрик ысул	1.00	-
28	529647.58	1350873.93	Картометрик ысул	1.00	-
29	529666.33	1350863.93	Картометрик ысул	1.00	-
30	529852.58	1350941.43	Картометрик ысул	1.00	-
31	529837.33	1351001.62	Картометрик ысул	1.00	-
32	529906.00	1351020.67	Картометрик ысул	1.00	-
33	529942.67	1350926.67	Картометрик ысул	1.00	-
1	530072.58	1351012.68	Картометрик ысул	1.00	-

3. Объект чигенең характерлы нокталары (өлешләре) турында белешмәләр

Чикнең характерлы нокталарын билгеләү	Координатлар, м		Характерлы нокталарның координаталарын билгеләү ысулы	Характерлы ноктаның уртача квадрат тайпылышы (Mt), м	Характерлы ноктаның җирлектә билгеләнешен тасвирлау (булган очракта)
	X	Y			
1	2	3	4	5	6
-	-	-	-	-	-

3 кисәк

Объектның үзгәртелгән (төгәлләштерелгән) чикләре урнашу турында белешмәләр

1. Координаталар системасы:

2. Объект чикләренең характерлы нокталары турында белешмәләр

Чикләрнең характерлы нокталарын билгеләү	Гамәлдәге координаталар, м		Үзгәртелгән (төгәлләштерелгән) координаталар, м		Характерлы ноктаның координаталарын билгеләү ысулы	Характерлы ноктаның уртача квадрат тайпылышы (Mt), м	Характерлы ноктаның җирлектә билгеләнешен тасвирлау (булган очракта)
	X	Y	X	Y			
1	2	3	4	5	6	7	8

-	-	-	-	-	-	-	-
3. Объект чигенең характерлы нокталары (өлешләре) турында белешмәләр							
1	2	3	4	5	6	7	8
-	-	-	-	-	-	-	-

ЧИКЛӘРЕНЕҢ УРНАШУЫН ТАСВИРЛАУ

Пөшәңгәр авылы

(чикләренең урыны тасвирланган объектның исеме (алга таба - объект))

1 кисәк

Объект турында белешмәләр		
№ т/б	Объектның характеристикасы	Характеристиканы тасвирлау
1	2	3
1	Объектның урнашкан урыны	Татарстан Республикасы Арча муниципаль районының «Апаз авыл җирлеге» муниципаль берәмлегенең Пөшәгер авылы
2	Объектның мәйданы +/ - мәйданны билгеләүнең чик зурлыгы (Р+/ - Дельта Р)	855 287 кв. м +/ - 4 422 кв. м
3	Объектның башка характеристикалары	-

2 кисәк

Объект чикләренең урнашу урыны турында белешмәләр					
1. МСК-16 координаталар системасы					
2. Объект чикләренең характерлы нокталары турында белешмәләр					
Чикнең характерлы нокталарын билгеләү	Координатлар, м		Характерлы нокталарның координаталарын билгеләү ысулы	Характерлы ноктаның уртача квадрат тайпылышы (Mt), м	Характерлы ноктаның җирлектә билгеләнешен тасвирлау (булган очракта)
	X	Y			
1	2	3	4	5	6
1	545875.16	1357917.27	Аналитик ысул	0.20	-
2	545964.00	1358006.67	Картометрик ысул	1.00	-
3	546013.58	1358245.57	Картометрик ысул	1.00	-
4	546144.57	1358218.16	Картометрик ысул	1.00	-
5	546153.33	1358217.33	Картометрик ысул	1.00	-
6	546161.09	1358221.72	Картометрик ысул	1.00	-
7	546294.67	1358297.33	Картометрик ысул	1.00	-
8	546321.33	1358396.00	Картометрик ысул	1.00	-
9	546249.17	1358534.77	Аналитик ысул	1.00	-
10	546209.53	1358532.83	Картометрик ысул	1.00	-
11	546194.87	1358539.30	Картометрик ысул	1.00	-

12	546179.37	1358557.28	Картометрик ысул	1.00	-
13	546174.24	1358591.50	Картометрик ысул	1.00	-
14	546194.36	1358626.66	Аналитик ысул	0.20	-
15	546078.67	1358862.67	Картометрик ысул	1.00	-
16	546118.67	1359001.33	Картометрик ысул	1.00	-
17	546025.33	1359049.33	Картометрик ысул	1.00	-
18	546004.00	1359385.33	Картометрик ысул	1.00	-
19	545870.54	1359373.67	Аналитик ысул	1.00	-
20	545790.67	1359366.67	Аналитик ысул	1.00	-
21	545699.98	1359247.56	Аналитик ысул	1.00	-
22	545612.00	1359132.00	Картометрик ысул	1.00	-
23	545612.00	1358889.33	Картометрик ысул	1.00	-
1	2	3	4	5	6
24	545246.67	1358870.67	Картометрик ысул	1.00	-
25	544990.67	1358625.33	Картометрик ысул	1.00	-
26	545009.33	1358537.33	Картометрик ысул	1.00	-
27	545107.03	1358503.61	Картометрик ысул	1.00	-
28	545290.13	1358421.33	Аналитик ысул	0.20	-
29	545304.27	1358420.27	Аналитик ысул	0.20	-
30	545350.67	1358419.73	Аналитик ысул	0.20	-
31	545350.67	1358429.33	Аналитик ысул	0.20	-
32	545372.52	1358561.23	Аналитик ысул	0.40	-
33	545483.64	1358562.74	Аналитик ысул	0.40	-
34	545578.57	1358563.17	Аналитик ысул	0.40	-
35	545676.00	1358563.86	Картометрик ысул	1.00	-
36	545673.85	1358449.20	Картометрик ысул	1.00	-
37	545647.20	1358328.75	Картометрик ысул	1.00	-
38	545634.51	1358294.69	Аналитик ысул	1.00	-
39	545597.67	1358023.92	Аналитик ысул	1.00	-
40	545741.12	1357997.29	Аналитик ысул	0.20	-
41	545741.92	1357997.13	Аналитик ысул	0.20	-
42	545759.67	1357994.40	Аналитик ысул	0.20	-
43	545761.55	1357994.11	Аналитик ысул	0.20	-
44	545787.69	1357995.69	Аналитик ысул	0.20	-
45	545786.47	1357913.94	Аналитик ысул	0.20	-
1	545875.16	1357917.27	Аналитик ысул	0.20	-

3. Объект чигенең характерлы нокталары (өлешләре) турында белешмәләр

Чикнең характерлы нокталарын билгеләү	Координатлар, м		Характерлы нокталарның координаталарын билгеләү ысулы	Характерлы ноктаның уртача квадрат тайпылышы (Mt), м	Характерлы ноктаның җирлектә билгеләнешен тасвирлау (булган очракта)
	X	Y			
1	2	3	4	5	6
-	-	-	-	-	-

3 кисәк

Объектның үзгәртелгән (төгәлләштерелгән) чикләре урнашу турында белешмәләр							
1. Координаталар системасы:							
2. Объект чикләренең характерлы нокталары турында белешмәләр							
Чикләрнең характерлы нокталарын билгеләү	Гамәлдәге координаталар, м		Үзгәртелгән (төгәлләштерелгән) координаталар, м		Характерлы ноктаның координаталарын билгеләү ысулы	Характерлы ноктаның уртача квадрат тайпылышы (Mt), м	Характерлы ноктаның җирлектә билгеләнешен тасвирлау (булган очракта)
	X	Y	X	Y			
1	2	3	4	5	6	7	8
-	-	-	-	-	-	-	-
3. Объект чигенең характерлы нокталары (өлешләре) турында белешмәләр							
1	2	3	4	5	6	7	8
-	-	-	-	-	-	-	-

ЧИКЛӘРЕНЕҢ УРНАШУЫН ТАСВИРЛАУ

Симетбаш авылы

(чикләренең урыны тасвирланган объектның исеме (алга таба - объект))

1 кисәк

Объект турында белешмәләр		
№ т/б	Объектның характеристикасы	Характеристиканы тасвирлау
1	2	3
1	Объектның урнашкан урыны	Арча муниципаль берәмлегенең «Яңа Кишет авыл җирлеге» Симетбаш авылы .
2	Объектның мәйданы +/ - мәйданны билгеләүнең чик зурлыгы (Р+/ - Дельта Р)	375 146 кв. м +/ - 1 551 кв. м
3	Объектның башка характеристикалары	-

2 кисәк

Объект чикләренең урнашу урыны турында белешмәләр					
1. МСК-16 координаталар системасы					
2. Объект чикләренең характерлы нокталары турында белешмәләр					
Чикнең характерлы нокталарын билгеләү	Координатлар, м		Характерлы нокталарның координаталарын билгеләү ысулы	Характерлы ноктаның уртача квадрат тайпылышы (Mt), м	Характерлы ноктаның җирлектә билгеләнешен тасвирлау (булган очракта)
	X	Y			
1	2	3	4	5	6
1	531981.40	1343015.43	Аналитик ысул	1.00	-
2	531808.36	1343165.67	Аналитик ысул	0.10	-
3	531792.07	1343191.67	Аналитик ысул	0.10	-
4	531756.24	1343265.28	Аналитик ысул	0.20	-
5	531765.99	1343350.05	Аналитик ысул	0.20	-
6	531770.33	1343397.93	Аналитик ысул	1.00	-
7	531768.60	1343426.96	Аналитик ысул	0.50	-
8	531733.18	1343435.62	Аналитик ысул	0.50	-
9	531694.64	1343445.44	Аналитик ысул	0.50	-
10	531657.31	1343453.87	Аналитик ысул	0.50	-
11	531628.53	1343457.15	Аналитик ысул	0.50	-
12	531507.84	1343485.92	Аналитик ысул	0.50	-
13	531417.79	1343513.55	Аналитик ысул	0.20	-
14	531413.81	1343514.48	Аналитик ысул	0.20	-
15	531409.05	1343515.35	Аналитик ысул	0.20	-

16	531397.57	1343514.71	Аналитик ысул	0.20	-
17	531394.10	1343513.85	Аналитик ысул	1.00	-
18	531368.79	1343491.86	Аналитик ысул	1.00	-
19	531331.76	1343467.51	Аналитик ысул	1.00	-
20	531324.18	1343460.61	Аналитик ысул	1.00	-
21	531311.82	1343445.60	Аналитик ысул	1.00	-
22	531294.17	1343422.52	Аналитик ысул	1.00	-
23	531282.49	1343399.85	Аналитик ысул	1.00	-
1	2	3	4	5	6
24	531276.26	1343385.04	Аналитик ысул	1.00	-
25	531268.44	1343361.90	Аналитик ысул	1.00	-
26	531255.73	1343331.87	Аналитик ысул	1.00	-
27	531264.41	1343323.90	Аналитик ысул	1.00	-
28	531254.31	1343264.25	Аналитик ысул	1.00	-
29	531252.56	1343211.75	Аналитик ысул	1.00	-
30	531250.71	1343201.78	Аналитик ысул	1.00	-
31	531251.37	1343192.72	Аналитик ысул	1.00	-
32	531260.76	1343183.00	Аналитик ысул	1.00	-
33	531333.08	1343115.18	Аналитик ысул	1.00	-
34	531354.26	1343093.21	Аналитик ысул	1.00	-
35	531480.84	1342967.49	Аналитик ысул	0.10	-
36	531527.43	1342799.41	Аналитик ысул	0.10	-
37	531538.18	1342771.91	Аналитик ысул	0.20	-
38	531587.16	1342676.92	Аналитик ысул	0.10	-
39	531651.31	1342633.99	Аналитик ысул	1.00	-
40	531668.56	1342660.74	Аналитик ысул	1.00	-
41	531685.56	1342668.49	Аналитик ысул	1.00	-
42	531716.06	1342686.74	Аналитик ысул	1.00	-
43	531741.56	1342701.99	Аналитик ысул	1.00	-
44	531783.31	1342708.49	Аналитик ысул	1.00	-
45	531812.56	1342712.74	Аналитик ысул	1.00	-
46	531845.56	1342721.74	Аналитик ысул	1.00	-
47	531861.56	1342730.74	Аналитик ысул	1.00	-
48	531885.56	1342754.74	Аналитик ысул	1.00	-
49	531905.31	1342799.74	Аналитик ысул	1.00	-
50	531918.56	1342814.99	Аналитик ысул	1.00	-
51	531949.81	1342847.99	Аналитик ысул	1.00	-
52	531985.31	1342880.49	Аналитик ысул	1.00	-
53	532009.85	1342931.54	Аналитик ысул	1.00	-
1	531981.40	1343015.43	Аналитик ысул	1.00	-

3. Объект чигенең характерлы нокталары (өлешләре) турында белешмәләр

Чикнең характерлы нокталарын билгеләү	Координатлар, м		Характерлы нокталарның координаталарын билгеләү ысулы	Характерлы ноктаның уртача квадрат тайпылышы (Mt), м	Характерлы ноктаның җирлектә билгеләнешен тасвирлау (булган очракта)
	X	Y			

1	2	3	4	5	6
-	-	-	-	-	-

3 кисәк

Объектның үзгәртелгән (төгәлләштерелгән) чикләре урнашу турында белешмәләр							
1. Координаталар системасы:							
2. Объект чикләренең характерлы нокталары турында белешмәләр							
Чикләрнең характерлы нокталарын билгеләү	Гамәлдәге координаталар, м		Үзгәртелгән (төгәлләштерелгән) координаталар, м		Характерлы ноктаның координаталарын билгеләү ысулы	Характерлы ноктаның уртача квадрат тайпылышы (Mt), м	Характерлы ноктаның җирлектә билгеләнешен тасвирлау (булган очракта)
	X	Y	X	Y			
1	2	3	4	5	6	7	8
-	-	-	-	-	-	-	-
3. Объект чигенең характерлы нокталары (өлешләре) турында белешмәләр							
1	2	3	4	5	6	7	8
-	-	-	-	-	-	-	-

ЧИКЛӘРЕНЕҢ УРНАШУЫН ТАСВИРЛАУ

Урта Сәрдә авылы

(чикләренең урыны тасвирланган объектның исеме (алга таба - объект))

1 кисәк

Объект турында белешмәләр		
№ т/б	Объектның характеристикасы	Характеристиканы тасвирлау
1	2	3
1	Объектның урнашкан урыны	Татарстан Республикасы Арча муниципаль районының «Урта Аты авыл җирлеге» муниципаль берәмлегенең Урта Серда авылы
2	Объектның мәйданы +/ - мәйданны билгеләүнең чик зурлыгы (Р+/ - Дельта Р)	679 923 кв. м +/ - 3 406 кв. м
3	Объектның башка характеристикалары	-

2 кисәк

Объект чикләренең урнашу урыны турында белешмәләр					
1. МСК-16 координаталар системасы					
2. Объект чикләренең характерлы нокталары турында белешмәләр					
Чикнең характерлы нокталарын билгеләү	Координатлар, м		Характерлы нокталарның координаталарын билгеләү ысулы	Характерлы ноктаның уртача квадрат тайпылышы (Mt), м	Характерлы ноктаның җирлектә билгеләнешен тасвирлау (булган очракта)
	X	Y			
1	2	3	4	5	6
1	512016.60	1333934.49	Картометрик ысул	1.00	-
2	511945.15	1333997.08	Аналитик ысул	0.20	-
3	511881.51	1334067.22	Картометрик ысул	1.00	-
4	511829.78	1334030.53	Картометрик ысул	1.00	-
5	511779.37	1334032.21	Аналитик ысул	0.20	-
6	511758.08	1334051.38	Аналитик ысул	0.20	-
7	511764.10	1334072.47	Аналитик ысул	0.20	-
8	511768.20	1334085.07	Аналитик ысул	0.20	-
9	511775.49	1334108.94	Аналитик ысул	0.20	-
10	511763.86	1334125.72	Аналитик ысул	0.20	-
11	511742.76	1334143.72	Аналитик ысул	0.20	-
12	511740.90	1334144.84	Картометрик ысул	1.00	-
13	511704.98	1334157.82	Аналитик ысул	0.20	-
14	511631.23	1334154.05	Аналитик ысул	0.20	-
15	511597.22	1334197.30	Картометрик ысул	1.00	-

16	511597.57	1334214.42	Картометрик ысул	1.00	-
17	511596.34	1334219.56	Картометрик ысул	1.00	-
18	511592.53	1334230.99	Картометрик ысул	1.00	-
19	511583.31	1334251.16	Картометрик ысул	1.00	-
20	511607.42	1334302.43	Картометрик ысул	1.00	-
21	511611.12	1334318.66	Картометрик ысул	1.00	-
22	511611.59	1334338.59	Картометрик ысул	1.00	-
23	511606.49	1334351.33	Картометрик ысул	1.00	-

1	2	3	4	5	6
24	511593.63	1334371.00	Картометрик ысул	1.00	-
25	511521.32	1334310.54	Аналитик ысул	0.20	-
26	511512.63	1334314.37	Аналитик ысул	0.20	-
27	511435.53	1334343.22	Аналитик ысул	0.20	-
28	511366.16	1334432.44	Аналитик ысул	0.20	-
29	511355.50	1334446.35	Аналитик ысул	0.20	-
30	511336.27	1334434.18	Аналитик ысул	0.20	-
31	511286.67	1334534.41	Аналитик ысул	0.30	-
32	511279.30	1334568.39	Аналитик ысул	0.30	-
33	511290.61	1334602.55	Аналитик ысул	0.30	-
34	511292.70	1334622.48	Аналитик ысул	0.30	-
35	511287.60	1334637.78	Аналитик ысул	0.30	-
36	511278.33	1334654.00	Аналитик ысул	0.30	-
37	511290.05	1334697.60	Аналитик ысул	0.10	-
38	511312.85	1334722.59	Аналитик ысул	0.10	-
39	511310.06	1334741.46	Аналитик ысул	0.10	-
40	511238.19	1334738.34	Картометрик ысул	1.00	-
41	511178.01	1334709.59	Картометрик ысул	1.00	-
42	511147.86	1334724.22	Картометрик ысул	1.00	-
43	511108.41	1334740.80	Картометрик ысул	1.00	-
44	511054.64	1334782.60	Картометрик ысул	1.00	-
45	511031.96	1334827.43	Аналитик ысул	0.20	-
46	511020.32	1334839.10	Аналитик ысул	1.00	-
47	510882.95	1334803.22	Аналитик ысул	1.00	-
48	510845.94	1334793.34	Аналитик ысул	0.20	-
49	510865.05	1334696.71	Аналитик ысул	0.20	-
50	510841.06	1334690.45	Аналитик ысул	0.20	-
51	510831.64	1334650.24	Аналитик ысул	0.20	-
52	510704.84	1334622.34	Аналитик ысул	0.20	-
53	510662.80	1334703.36	Аналитик ысул	0.30	-
54	510653.07	1334764.77	Аналитик ысул	0.30	-
55	510649.13	1334774.04	Аналитик ысул	0.30	-
56	510635.69	1334783.55	Аналитик ысул	0.30	-
57	510621.55	1334783.08	Аналитик ысул	0.30	-
58	510596.99	1334780.07	Картометрик ысул	1.00	-
59	510486.91	1334740.44	Картометрик ысул	1.00	-
60	510437.08	1334752.26	Аналитик ысул	0.30	-

61	510425.49	1334756.66	Аналитик ысул	0.30	-
62	510309.79	1334752.04	Аналитик ысул	0.20	-
63	510311.22	1334721.45	Картометрик ысул	1.00	-
64	510325.92	1334702.41	Картометрик ысул	1.00	-
65	510323.13	1334666.60	Картометрик ысул	1.00	-
66	510315.93	1334631.30	Картометрик ысул	1.00	-
67	510318.07	1334606.08	Аналитик ысул	1.00	-
68	510317.89	1334604.38	Аналитик ысул	1.00	-
69	510319.49	1334594.24	Аналитик ысул	1.00	-
70	510346.63	1334496.76	Аналитик ысул	0.20	-
71	510358.00	1334457.90	Аналитик ысул	0.20	-
72	510385.96	1334416.19	Аналитик ысул	0.20	-
1	2	3	4	5	6
73	510422.30	1334391.82	Аналитик ысул	0.20	-
74	510436.00	1334382.72	Картометрик ысул	1.00	-
75	510452.23	1334362.99	Картометрик ысул	1.00	-
76	510476.98	1334326.99	Картометрик ысул	1.00	-
77	510619.14	1334338.26	Аналитик ысул	0.10	-
78	510640.29	1334341.65	Аналитик ысул	0.10	-
79	510812.43	1334373.89	Аналитик ысул	1.00	-
80	510850.16	1334270.35	Аналитик ысул	1.00	-
81	510955.11	1334291.42	Аналитик ысул	1.00	-
82	510992.35	1334310.78	Аналитик ысул	0.20	-
83	511047.80	1334260.58	Картометрик ысул	1.00	-
84	511243.61	1334087.42	Картометрик ысул	1.00	-
85	511287.27	1334058.07	Картометрик ысул	1.00	-
86	511349.72	1333989.04	Картометрик ысул	1.00	-
87	511398.52	1333947.10	Картометрик ысул	1.00	-
88	511430.56	1333907.31	Картометрик ысул	1.00	-
89	511459.68	1333883.43	Картометрик ысул	1.00	-
90	511485.60	1333877.45	Картометрик ысул	1.00	-
91	511566.60	1333832.63	Картометрик ысул	1.00	-
92	511587.36	1333843.06	Картометрик ысул	1.00	-
93	511668.96	1333860.49	Картометрик ысул	1.00	-
94	511787.39	1333787.08	Аналитик ысул	1.00	-
95	511871.11	1333735.56	Аналитик ысул	1.00	-
96	511871.43	1333735.35	Аналитик ысул	1.00	-
97	511883.17	1333755.49	Аналитик ысул	1.00	-
98	511887.02	1333762.08	Аналитик ысул	0.10	-
99	511943.58	1333840.14	Аналитик ысул	1.00	-
1	512016.60	1333934.49	Картометрик ысул	1.00	-
3. Объект чигенең характерлы нокталары (өлешләре) турында белешмәләр					
Чикнең характерлы	Координатлар, м		Характерлы нокталарның координаталарын билгеләү	Характерлы ноктаның	Характерлы ноктаның

нокталарын билгеләү	X	Y	ысулы	уртача квадрат тайпылышы (Mt), м	җирлектә билгеләнешен тасвирлау (булган очракта)
1	2	3	4	5	6
-	-	-	-	-	-

3 кисәк

Объектның үзгәртелгән (төгәлләштерелгән) чикләре урнашу турында белешмәләр							
1. Координаталар системасы:							
2. Объект чикләренең характерлы нокталары турында белешмәләр							
Чикләрнең характерлы нокталарын билгеләү	Гамәлдәге координаталар, м		Үзгәртелгән (төгәлләштерелгән) координаталар, м		Характерлы ноктаның координаталарын билгеләү ысулы	Характерлы ноктаның уртача квадрат тайпылышы (Mt), м	Характерлы ноктаның җирлектә билгеләнешен тасвирлау (булган очракта)
	X	Y	X	Y			
1	2	3	4	5	6	7	8
-	-	-	-	-	-	-	-
3. Объект чигенең характерлы нокталары (өлешләре) турында белешмәләр							
1	2	3	4	5	6	7	8
-	-	-	-	-	-	-	-

ЧИКЛӘРЕНЕҢ УРНАШУЫН ТАСВИРЛАУ

Иске Кенәр авылы

(чикләренең урыны тасвирланган объектның исеме (алга таба - объект))

1 кисәк

Объект турында белешмәләр		
№ т/б	Объектның характеристикасы	Характеристиканы тасвирлау
1	2	3
1	Объектның урнашкан урыны	Арча «Ташкичү авыл җирлеге» муниципаль берәмлегенең Иске Кенәр авылы
2	Объектның мәйданы +/ - мәйданны билгеләүнең чик зурлыгы (Р+/ - Дельта Р)	358 294 кв. м +/ - 1 884 кв. м
3	Объектның башка характеристикалары	-

2 кисәк

Объект чикләренең урнашу урыны турында белешмәләр					
1. МСК-16 координаталар системасы					
2. Объект чикләренең характерлы нокталары турында белешмәләр					
Чикнең характерлы нокталарын билгеләү	Координатлар, м		Характерлы нокталарның координаталарын билгеләү ысулы	Характерлы ноктаның уртача квадрат тайпылышы (Mt), м	Характерлы ноктаның җирлектә билгеләнешен тасвирлау (булган очракта)
	X	Y			
1	2	3	4	5	6
1	541189.00	1338864.40	Аналитик ысул	1.00	-
2	541164.53	1338963.60	Аналитик ысул	1.00	-
3	541163.03	1338969.66	Картометрик ысул	1.00	-
4	541162.42	1338972.14	Аналитик ысул	1.00	-
5	541139.40	1339065.47	Аналитик ысул	1.00	-
6	541120.42	1339078.08	Аналитик ысул	1.00	-
7	541101.19	1339090.87	Картометрик ысул	1.00	-
8	541090.87	1339097.73	Картометрик ысул	1.00	-
9	541072.05	1339104.65	Аналитик ысул	1.00	-
10	541036.47	1339117.73	Аналитик ысул	1.00	-
11	541017.44	1339141.79	Аналитик ысул	1.00	-
12	540936.20	1339230.53	Аналитик ысул	0.20	-
13	540923.27	1339241.47	Аналитик ысул	0.20	-
14	540774.22	1339324.20	Аналитик ысул	1.00	-
15	540749.98	1339336.95	Аналитик ысул	1.00	-

16	540743.90	1339340.15	Аналитик ысул	1.00	-
17	540732.64	1339359.18	Аналитик ысул	1.00	-
18	540740.25	1339373.58	Аналитик ысул	1.00	-
19	540746.85	1339386.16	Аналитик ысул	1.00	-
20	540639.05	1339466.05	Картометрик ысул	1.00	-
21	540576.96	1339499.16	Аналитик ысул	0.20	-
22	540511.13	1339534.27	Аналитик ысул	0.20	-
23	540496.31	1339526.14	Аналитик ысул	0.20	-
1	2	3	4	5	6
24	540472.51	1339525.06	Картометрик ысул	1.00	-
25	540438.33	1339476.40	Аналитик ысул	0.20	-
26	540407.13	1339399.07	Аналитик ысул	0.20	-
27	540415.13	1339210.16	Аналитик ысул	0.20	-
28	540397.96	1339176.40	Аналитик ысул	0.20	-
29	540377.40	1339129.73	Аналитик ысул	0.20	-
30	540350.68	1339039.31	Аналитик ысул	1.00	-
31	540401.34	1338986.31	Аналитик ысул	1.00	-
32	540451.37	1338956.89	Аналитик ысул	1.00	-
33	540457.82	1338953.09	Аналитик ысул	1.00	-
34	540487.21	1338935.80	Аналитик ысул	1.00	-
35	540524.47	1338906.53	Аналитик ысул	1.00	-
36	540562.08	1338891.76	Аналитик ысул	1.00	-
37	540613.84	1338861.31	Аналитик ысул	1.00	-
38	540645.04	1338859.17	Аналитик ысул	1.00	-
39	540665.00	1338851.33	Аналитик ысул	1.00	-
40	540707.93	1338854.87	Аналитик ысул	1.00	-
41	540740.85	1338852.62	Аналитик ысул	1.00	-
42	540742.29	1338852.53	Аналитик ысул	1.00	-
43	540774.76	1338850.30	Аналитик ысул	1.00	-
44	540776.06	1338850.22	Аналитик ысул	1.00	-
45	540835.55	1338846.15	Аналитик ысул	1.00	-
46	540972.56	1338793.45	Аналитик ысул	1.00	-
47	540990.79	1338786.44	Аналитик ысул	1.00	-
48	541002.33	1338782.00	Аналитик ысул	1.00	-
49	541058.87	1338800.93	Аналитик ысул	1.00	-
50	541059.93	1338827.07	Аналитик ысул	1.00	-
51	541068.03	1338829.41	Аналитик ысул	1.00	-
52	541155.56	1338854.73	Аналитик ысул	1.00	-
1	541189.00	1338864.40	Аналитик ысул	1.00	-

3. Объект чигенең характерлы нокталары (өлешләре) турында белешмәләр

Чикнең характерлы нокталарын билгеләү	Координатлар, м		Характерлы нокталарның координаталарын билгеләү ысулы	Характерлы ноктаның уртача квадрат тайпылышы (Mt), м	Характерлы ноктаның җирлектә билгеләнешен тасвирлау (булган очракта)
	X	Y			
1	2	3	4	5	6

-	-	-	-	-	-

3 кисәк

Объектның үзгәртелгән (төгәлләштерелгән) чикләре урнашу турында белешмәләр							
1. Координаталар системасы:							
2. Объект чикләренең характерлы нокталары турында белешмәләр							
Чикләрнең характерлы нокталарын билгеләү	Гамәлдәге координаталар, м		Үзгәртелгән (төгәлләштерелгән) координаталар, м		Характерлы ноктаның координаталарын билгеләү ысулы	Характерлы ноктаның уртача квадрат тайпылышы (Mt), м	Характерлы ноктаның җирлектә билгеләнешен тасвирлау (булган очракта)
	X	Y	X	Y			
1	2	3	4	5	6	7	8
-	-	-	-	-	-	-	-
3. Объект чигенең характерлы нокталары (өлешләре) турында белешмәләр							
1	2	3	4	5	6	7	8
-	-	-	-	-	-	-	-

ЧИКЛӘРЕНЕҢ УРНАШУЫН ТАСВИРЛАУ

Сөрде авылы

(чикләренең урыны тасвирланган объектның исеме (алга таба - объект))

1 кисәк

Объект турында белешмәләр		
№ т/б	Объектның характеристикасы	Характеристиканы тасвирлау
1	2	3
1	Объектның урнашкан урыны	Арча муниципаль берәмлегенең «Яңа Кенәр авыл җирлеге» .
2	Объектның мәйданы +/ - мәйданны билгеләүнең чик зурлыгы (Р+/ - Дельта Р)	795 740 кв.м +/ - 2 783 кв.м.
3	Объектның башка характеристикалары	-

2 кисәк

Объект чикләренең урнашу урыны турында белешмәләр					
1. МСК-16 координаталар системасы					
2. Объект чикләренең характерлы нокталары турында белешмәләр					
Чикнең характерлы нокталарын билгеләү	Координатлар, м		Характерлы нокталарның координаталарын билгеләү ысулы	Характерлы ноктаның уртача квадрат тайпылышы (Mt), м	Характерлы ноктаның җирлектә билгеләнешен тасвирлау (булган очракта)
	X	Y			
1	2	3	4	5	6
1	544129.32	1338042.52	Картометрик ысул	1.00	-
2	544122.89	1338059.20	Картометрик ысул	1.00	-
3	544090.25	1338118.72	Картометрик ысул	1.00	-
4	544075.07	1338143.72	Картометрик ысул	1.00	-
5	544067.54	1338138.73	Картометрик ысул	1.00	-
6	544037.08	1338129.74	Картометрик ысул	1.00	-
7	544029.99	1338133.69	Картометрик ысул	1.00	-
8	544016.98	1338149.43	Картометрик ысул	1.00	-
9	544010.07	1338148.20	Картометрик ысул	1.00	-
10	543990.40	1338141.44	Картометрик ысул	1.00	-
11	543988.11	1338145.89	Аналитик ысул	0.20	-
12	543970.91	1338140.71	Картометрик ысул	1.00	-
13	543971.04	1338141.94	Картометрик ысул	1.00	-
14	543975.01	1338151.47	Картометрик ысул	1.00	-
15	543985.56	1338159.72	Картометрик ысул	1.00	-

16	543997.09	1338165.98	Картометрик ысул	1.00	-
17	544023.03	1338177.47	Картометрик ысул	1.00	-
18	544035.59	1338186.93	Картометрик ысул	1.00	-
19	544014.66	1338238.00	Аналитик ысул	0.30	-
20	544003.30	1338247.38	Картометрик ысул	1.00	-
21	543932.80	1338231.58	Картометрик ысул	1.00	-
22	543858.06	1338244.66	Картометрик ысул	1.00	-
23	543820.38	1338240.30	Картометрик ысул	1.00	-

1	2	3	4	5	6
24	543807.92	1338274.86	Картометрик ысул	1.00	-
25	543802.51	1338413.37	Аналитик ысул	0.30	-
26	543790.64	1338423.18	Аналитик ысул	0.30	-
27	543776.34	1338435.00	Аналитик ысул	0.30	-
28	543774.15	1338436.81	Аналитик ысул	0.30	-
29	543718.85	1338482.53	Аналитик ысул	0.30	-
30	543598.08	1338471.15	Аналитик ысул	0.30	-
31	543524.63	1338454.13	Аналитик ысул	0.20	-
32	543476.65	1338436.13	Аналитик ысул	0.20	-
33	543434.13	1338420.31	Аналитик ысул	0.20	-
34	543377.99	1338399.29	Аналитик ысул	0.20	-
35	543339.92	1338395.93	Аналитик ысул	0.10	-
36	543320.75	1338416.47	Аналитик ысул	0.10	-
37	543285.03	1338439.48	Аналитик ысул	1.00	-
38	542996.36	1338326.04	Аналитик ысул	0.30	-
39	542999.27	1338293.54	Аналитик ысул	0.20	-
40	543009.91	1338196.52	Аналитик ысул	0.20	-
41	543085.61	1338000.31	Аналитик ысул	0.20	-
42	543169.67	1337841.75	Аналитик ысул	0.20	-
43	542962.47	1337800.32	Аналитик ысул	0.30	-
44	542896.90	1337823.31	Картометрик ысул	1.00	-
45	542788.83	1337767.33	Картометрик ысул	1.00	-
46	542690.40	1337626.53	Аналитик ысул	0.30	-
47	542690.46	1337626.39	Аналитик ысул	0.30	-
48	542697.84	1337612.90	Аналитик ысул	0.30	-
49	542724.43	1337575.05	Аналитик ысул	0.30	-
50	542748.28	1337546.71	Аналитик ысул	0.30	-
51	542762.56	1337529.32	Аналитик ысул	1.00	-
52	542768.83	1337521.77	Аналитик ысул	1.00	-
53	542776.17	1337514.26	Аналитик ысул	1.00	-
54	542780.70	1337509.63	Картометрик ысул	1.00	-
55	542792.68	1337497.37	Аналитик ысул	1.00	-
56	542855.33	1337433.27	Аналитик ысул	1.00	-
57	542866.40	1337438.45	Картометрик ысул	1.00	-
58	542871.95	1337438.45	Картометрик ысул	1.00	-
59	542899.74	1337452.30	Картометрик ысул	1.00	-
60	543028.00	1337528.58	Картометрик ысул	1.00	-

61	543103.99	1337573.89	Картометрик ысул	1.00	-
62	543106.20	1337570.16	Аналитик ысул	0.30	-
63	543116.20	1337552.84	Аналитик ысул	0.30	-
64	543126.20	1337535.52	Аналитик ысул	0.30	-
65	543143.52	1337545.52	Аналитик ысул	0.20	-
66	543153.52	1337528.20	Аналитик ысул	0.20	-
67	543170.84	1337538.20	Аналитик ысул	0.20	-
68	543173.59	1337538.85	Картометрик ысул	1.00	-
69	543182.83	1337565.87	Аналитик ысул	0.10	-
70	543225.03	1337558.52	Аналитик ысул	0.10	-
71	543227.70	1337548.79	Аналитик ысул	0.10	-
72	543230.35	1337539.07	Аналитик ысул	0.10	-
1	2	3	4	5	6
73	543233.04	1337529.93	Аналитик ысул	0.10	-
74	543235.77	1337521.20	Аналитик ысул	0.10	-
75	543238.21	1337512.58	Аналитик ысул	0.10	-
76	543240.59	1337503.94	Аналитик ысул	0.10	-
77	543243.16	1337495.61	Аналитик ысул	0.10	-
78	543245.42	1337487.57	Аналитик ысул	0.10	-
79	543245.96	1337485.50	Аналитик ысул	0.10	-
80	543265.92	1337486.49	Аналитик ысул	0.10	-
81	543262.61	1337497.23	Аналитик ысул	0.10	-
82	543259.39	1337507.75	Аналитик ысул	0.10	-
83	543256.15	1337518.84	Аналитик ысул	0.10	-
84	543253.89	1337526.94	Аналитик ысул	0.10	-
85	543250.68	1337538.33	Аналитик ысул	0.10	-
86	543247.61	1337548.84	Аналитик ысул	0.10	-
87	543244.57	1337559.16	Аналитик ысул	0.10	-
88	543241.50	1337569.08	Аналитик ысул	0.10	-
89	543238.42	1337578.60	Аналитик ысул	0.10	-
90	543235.82	1337588.41	Аналитик ысул	0.10	-
91	543454.92	1337663.15	Аналитик ысул	0.30	-
92	543683.90	1337749.16	Картометрик ысул	1.00	-
93	543761.55	1337656.20	Аналитик ысул	0.20	-
94	543793.20	1337666.19	Аналитик ысул	0.10	-
95	543826.25	1337683.13	Аналитик ысул	0.10	-
96	543846.24	1337698.74	Аналитик ысул	0.20	-
97	543772.83	1337788.44	Аналитик ысул	0.20	-
98	543804.25	1337806.59	Аналитик ысул	1.00	-
99	544002.75	1337875.06	Аналитик ысул	1.00	-
100	544099.86	1337898.00	Аналитик ысул	1.00	-
101	544134.52	1337963.79	Аналитик ысул	1.00	-
102	544120.96	1338015.71	Аналитик ысул	1.00	-
1	544129.32	1338042.52	Картометрик ысул	1.00	-
3. Объект чигенең характерлы нокталары (өлешләре) турында белешмәләр					

Чикнең характерлы нокталарын билгеләү	Координатлар, м		Характерлы нокталарның координаталарын билгеләү ысулы	Характерлы ноктаның уртача квадрат тайпылышы (Mt), м	Характерлы ноктаның җирлектә билгеләнешен тасвирлау (булган очракта)
	X	Y			
1	2	3	4	5	6
-	-	-	-	-	-

3 кисәк

Объектның үзгәртелгән (төгәлләштерелгән) чикләре урнашу турында белешмәләр							
1. Координаталар системасы:							
2. Объект чикләренең характерлы нокталары турында белешмәләр							
Чикләрнең характерлы нокталарын билгеләү	Гамәлдәге координаталар, м		Үзгәртелгән (төгәлләштерелгән) координаталар, м		Характерлы ноктаның координаталарын билгеләү ысулы	Характерлы ноктаның уртача квадрат тайпылышы (Mt), м	Характерлы ноктаның җирлектә билгеләнешен тасвирлау (булган очракта)
	X	Y	X	Y			
1	2	3	4	5	6	7	8
-	-	-	-	-	-	-	-
3. Объект чигенең характерлы нокталары (өлешләре) турында белешмәләр							
1	2	3	4	5	6	7	8
-	-	-	-	-	-	-	-

ЧИКЛӘРЕНЕҢ УРНАШУЫН ТАСВИРЛАУ

Өчиле авылы

(чикләренең урыны тасвирланган объектның исеме (алга таба - объект))

1 кисәк

Объект турында белешмәләр		
№ т/б	Объектның характеристикасы	Характеристиканы тасвирлау
1	2	3
1	Объектның урнашкан урыны	Арча муниципаль берәмлегенең «Яңа Кырлай авыл җирлеге» Өчиле авылы
2	Объектның мәйданы +/ - мәйданны билгеләүнең чик зурлыгы (Р+/ - Дельта Р)	700 840 кв.м + - 3 946 кв.м.
3	Объектның башка характеристикалары	-

2 кисәк

Объект чикләренең урнашу урыны турында белешмәләр					
1. МСК-16 координаталар системасы					
2. Объект чикләренең характерлы нокталары турында белешмәләр					
Чикнең характерлы нокталарын билгеләү	Координатлар, м		Характерлы нокталарның координаталарын билгеләү ысулы	Характерлы ноктаның уртача квадрат тайпылышы (Mt), м	Характерлы ноктаның җирлектә билгеләнешен тасвирлау (булган очракта)
	X	Y			
1	2	3	4	5	6
1	520238.85	1348107.77	Картометрик ысул	1.00	-
2	520173.85	1348165.27	Картометрик ысул	1.00	-
3	520158.85	1348264.02	Картометрик ысул	1.00	-
4	520135.10	1348282.77	Картометрик ысул	1.00	-
5	520053.85	1348245.27	Картометрик ысул	1.00	-
6	520027.60	1348252.77	Картометрик ысул	1.00	-
7	519973.85	1348331.52	Картометрик ысул	1.00	-
8	519937.60	1348364.02	Картометрик ысул	1.00	-
9	519866.35	1348370.27	Картометрик ысул	1.00	-
10	519722.60	1348419.02	Картометрик ысул	1.00	-
11	519646.35	1348429.02	Картометрик ысул	1.00	-
12	519420.10	1348436.53	Картометрик ысул	1.00	-
13	519372.60	1348486.53	Картометрик ысул	1.00	-
14	519241.35	1348455.28	Картометрик ысул	1.00	-
15	519220.10	1348405.28	Картометрик ысул	1.00	-

16	519175.10	1348387.78	Картометрик ысул	1.00	-
17	519027.60	1348384.03	Картометрик ысул	1.00	-
18	518938.85	1348359.03	Картометрик ысул	1.00	-
19	518877.60	1348365.28	Картометрик ысул	1.00	-
20	518887.61	1348201.53	Картометрик ысул	1.00	-
21	519022.61	1347932.78	Картометрик ысул	1.00	-
22	519121.36	1347810.28	Картометрик ысул	1.00	-
23	519155.11	1347780.28	Картометрик ысул	1.00	-
1	2	3	4	5	6
24	519185.74	1347866.74	Аналитик ысул	1.00	-
25	519223.14	1348002.80	Аналитик ысул	1.00	-
26	519224.93	1348039.42	Аналитик ысул	1.00	-
27	519225.70	1348069.80	Картометрик ысул	1.00	-
28	519235.63	1348070.20	Картометрик ысул	1.00	-
29	519273.72	1348070.35	Аналитик ысул	0.10	-
30	519306.81	1348064.19	Аналитик ысул	1.00	-
31	519311.76	1348066.91	Аналитик ысул	1.00	-
32	519345.66	1348085.53	Аналитик ысул	1.00	-
33	519396.60	1348129.96	Аналитик ысул	1.00	-
34	519483.85	1348146.53	Картометрик ысул	1.00	-
35	519516.75	1348137.43	Аналитик ысул	0.20	-
36	519615.55	1348110.08	Аналитик ысул	0.20	-
37	519693.13	1348083.35	Картометрик ысул	1.00	-
38	519625.03	1347894.52	Картометрик ысул	1.00	-
39	519592.38	1347861.89	Аналитик ысул	1.00	-
40	519497.73	1347778.52	Аналитик ысул	1.00	-
41	519489.66	1347770.78	Аналитик ысул	0.10	-
42	519420.26	1347744.94	Аналитик ысул	0.10	-
43	519371.82	1347654.67	Аналитик ысул	0.10	-
44	519416.00	1347611.13	Аналитик ысул	0.10	-
45	519500.24	1347560.57	Аналитик ысул	0.20	-
46	519653.62	1347487.96	Аналитик ысул	0.20	-
47	519741.76	1347445.66	Картометрик ысул	1.00	-
48	519923.73	1347700.67	Аналитик ысул	0.30	-
49	520205.19	1348057.84	Картометрик ысул	1.00	-
1	520238.85	1348107.77	Картометрик ысул	1.00	-

3. Объект чигенең характерлы нокталары (өлешләре) турында белешмәләр

Чикнең характерлы нокталарын билгеләү	Координатлар, м		Характерлы нокталарның координаталарын билгеләү ысулы	Характерлы ноктаның уртача квадрат тайпылышы (Mt), м	Характерлы ноктаның җирлектә билгеләнешен тасвирлау (булган очракта)
	X	Y			
1	2	3	4	5	6
-	-	-	-	-	-

3 кисәк

Объектның үзгәртелгән (төгәлләштерелгән) чикләре урнашу турында белешмәләр							
1. Координаталар системасы:							
2. Объект чикләренең характерлы нокталары турында белешмәләр							
Чикләрнең характерлы нокталарын билгеләү	Гамәлдәге координаталар, м		Үзгәртелгән (төгәлләштерелгән) координаталар, м		Характерлы ноктаның координаталарын билгеләү ысулы	Характерлы ноктаның уртача квадрат тайпылышы (Mt), м	Характерлы ноктаның җирлектә билгеләнешен тасвирлау (булган очракта)
	X	Y	X	Y			
1	2	3	4	5	6	7	8
-	-	-	-	-	-	-	-
3. Объект чигенең характерлы нокталары (өлешләре) турында белешмәләр							
1	2	3	4	5	6	7	8
-	-	-	-	-	-	-	-

ЧИКЛӘРЕНЕҢ УРНАШУЫН ТАСВИРЛАУ

Хәсәншәех авылы

(чикләренең урыны тасвирланган объектның исеме (алга таба - объект))

1 кисәк

Объект турында белешмәләр		
№ т/б	Объектның характеристикасы	Характеристиканы тасвирлау
1	2	3
1	Объектның урнашкан урыны	Арча муниципаль районының «Апаз авыл җирлеге» Хәсәншәех авылы
2	Объектның мәйданы +/ - мәйданны билгеләүнең чик зурлыгы (Р+/ - Дельта Р)	1 104 988 кв. м +/ - 4 225 кв. м
3	Объектның башка характеристикалары	-

2 кисәк

Объект чикләренең урнашу урыны турында белешмәләр					
1. МСК-16 координаталар системасы					
2. Объект чикләренең характерлы нокталары турында белешмәләр					
Чикнең характерлы нокталарын билгеләү	Координатлар, м		Характерлы нокталарның координаталарын билгеләү ысулы	Характерлы ноктаның уртача квадрат тайпылышы (Mt), м	Характерлы ноктаның җирлектә билгеләнешен тасвирлау (булган очракта)
	X	Y			
1	2	3	4	5	6
1	540270.50	1360684.45	Аналитик ысул	0.30	-
2	540270.09	1360685.13	Аналитик ысул	0.30	-
3	540270.11	1360685.16	Аналитик ысул	0.30	-
4	540241.31	1360733.16	Аналитик ысул	0.30	-
5	540230.83	1360782.85	Аналитик ысул	0.30	-
6	540245.11	1360807.66	Аналитик ысул	0.30	-
7	540200.62	1360847.70	Аналитик ысул	0.30	-
8	540136.36	1360895.16	Картометрик ысул	1.00	-
9	540123.86	1360918.91	Картометрик ысул	1.00	-
10	540104.15	1360909.60	Картометрик ысул	1.00	-
11	540083.85	1360952.03	Картометрик ысул	1.00	-
12	540021.60	1361058.39	Картометрик ысул	1.00	-
13	540120.51	1361113.70	Аналитик ысул	1.00	-
14	540141.51	1361125.70	Аналитик ысул	1.00	-
15	540163.26	1361136.45	Аналитик ысул	1.00	-

16	540168.76	1361140.95	Аналитик ысул	1.00	-
17	540174.50	1361147.01	Аналитик ысул	1.00	-
18	540183.20	1361151.91	Аналитик ысул	1.00	-
19	540188.01	1361153.20	Аналитик ысул	1.00	-
20	540231.27	1361187.53	Аналитик ысул	0.10	-
21	540261.13	1361220.60	Аналитик ысул	0.10	-
22	540267.80	1361250.20	Аналитик ысул	0.10	-
23	540279.70	1361262.02	Картометрик ысул	1.00	-

1	2	3	4	5	6
24	540287.32	1361279.97	Картометрик ысул	1.00	-
25	540282.02	1361311.67	Аналитик ысул	0.30	-
26	540284.05	1361341.02	Аналитик ысул	0.30	-
27	540285.13	1361356.60	Аналитик ысул	0.30	-
28	540284.57	1361358.01	Аналитик ысул	0.30	-
29	540301.37	1361366.41	Аналитик ысул	0.30	-
30	540275.35	1361409.15	Аналитик ысул	0.30	-
31	540266.60	1361423.53	Аналитик ысул	0.30	-
32	540266.37	1361423.91	Аналитик ысул	0.30	-
33	540255.86	1361429.17	Аналитик ысул	0.30	-
34	540244.29	1361457.83	Аналитик ысул	0.30	-
35	540242.87	1361461.36	Аналитик ысул	0.30	-
36	540211.00	1361540.33	Аналитик ысул	0.30	-
37	540200.65	1361626.29	Аналитик ысул	0.30	-
38	540166.67	1361952.34	Картометрик ысул	1.00	-
39	540061.37	1362186.42	Картометрик ысул	1.00	-
40	540006.65	1362297.25	Аналитик ысул	0.30	-
41	539988.15	1362314.75	Аналитик ысул	0.30	-
42	539960.60	1362399.68	Аналитик ысул	0.10	-
43	539945.67	1362433.67	Аналитик ысул	0.10	-
44	539847.95	1362559.11	Картометрик ысул	1.00	-
45	539847.00	1362560.33	Картометрик ысул	1.00	-
46	539782.60	1362537.22	Картометрик ысул	1.00	-
47	539762.02	1362529.84	Аналитик ысул	0.30	-
48	539672.33	1362497.67	Аналитик ысул	0.30	-
49	539665.46	1362493.22	Картометрик ысул	1.00	-
50	539650.99	1362483.87	Картометрик ысул	1.00	-
51	539457.67	1362359.00	Картометрик ысул	1.00	-
52	539454.20	1362308.07	Аналитик ысул	0.10	-
53	539511.00	1362202.73	Аналитик ысул	0.10	-
54	539539.50	1362169.97	Аналитик ысул	0.10	-
55	539621.40	1362080.87	Аналитик ысул	0.10	-
56	539654.20	1362082.47	Аналитик ысул	0.10	-
57	539719.80	1362098.47	Аналитик ысул	0.10	-
58	539739.00	1362097.93	Аналитик ысул	0.10	-
59	539760.87	1362096.87	Аналитик ысул	0.10	-

60	539783.45	1362086.49	Картометрик ысул	1.00	-
61	539816.14	1362063.27	Картометрик ысул	1.00	-
62	539822.34	1361995.54	Картометрик ысул	1.00	-
63	539831.53	1361945.40	Аналитик ысул	0.10	-
64	539850.20	1361918.73	Аналитик ысул	0.10	-
65	539855.27	1361899.80	Аналитик ысул	0.10	-
66	539855.53	1361876.07	Аналитик ысул	0.10	-
67	539869.40	1361845.93	Аналитик ысул	0.10	-
68	539872.60	1361833.40	Аналитик ысул	0.10	-
69	539894.53	1361791.32	Аналитик ысул	1.00	-
70	539911.17	1361741.44	Аналитик ысул	1.00	-
71	539912.77	1361733.19	Картометрик ысул	1.00	-
72	539919.76	1361714.09	Картометрик ысул	1.00	-

1	2	3	4	5	6
73	539914.16	1361703.60	Картометрик ысул	1.00	-
74	539904.02	1361694.69	Картометрик ысул	1.00	-
75	539879.54	1361644.09	Картометрик ысул	1.00	-
76	539858.69	1361608.44	Картометрик ысул	1.00	-
77	539832.75	1361590.40	Картометрик ысул	1.00	-
78	539819.13	1361553.95	Картометрик ысул	1.00	-
79	539804.06	1361505.83	Картометрик ысул	1.00	-
80	539763.65	1361495.60	Картометрик ысул	1.00	-
81	539757.09	1361524.89	Аналитик ысул	0.10	-
82	539781.60	1361529.83	Аналитик ысул	0.10	-
83	539773.70	1361569.02	Аналитик ысул	0.10	-
84	539765.78	1361608.21	Аналитик ысул	0.10	-
85	539760.98	1361632.00	Аналитик ысул	0.10	-
86	539785.48	1361636.95	Аналитик ысул	0.10	-
87	539809.99	1361641.89	Аналитик ысул	0.10	-
88	539802.07	1361681.08	Аналитик ысул	0.10	-
89	539794.16	1361720.27	Аналитик ысул	0.10	-
90	539789.29	1361744.95	Аналитик ысул	0.10	-
91	539781.38	1361784.14	Аналитик ысул	0.10	-
92	539773.47	1361823.34	Аналитик ысул	0.10	-
93	539479.89	1361762.58	Аналитик ысул	0.10	-
94	539499.85	1361725.76	Аналитик ысул	0.10	-
95	539520.08	1361689.14	Аналитик ысул	0.10	-
96	539537.78	1361667.86	Аналитик ысул	0.10	-
97	539557.03	1361630.94	Аналитик ысул	0.10	-
98	539579.13	1361594.83	Аналитик ысул	0.10	-
99	539591.29	1361572.58	Аналитик ысул	0.10	-
100	539634.81	1361499.34	Аналитик ысул	0.10	-
101	539708.31	1361514.31	Аналитик ысул	0.10	-
102	539714.75	1361483.21	Картометрик ысул	1.00	-
103	539639.08	1361464.05	Картометрик ысул	1.00	-

104	539636.20	1361463.32	Аналитик ысул	0.20	-
105	539630.90	1361461.98	Аналитик ысул	0.20	-
106	539629.67	1361461.67	Аналитик ысул	0.20	-
107	539609.06	1361468.85	Аналитик ысул	0.20	-
108	539602.83	1361481.44	Аналитик ысул	0.50	-
109	539588.96	1361505.19	Аналитик ысул	0.50	-
110	539586.72	1361508.13	Аналитик ысул	0.50	-
111	539584.30	1361509.26	Аналитик ысул	0.50	-
112	539581.93	1361509.18	Аналитик ысул	0.50	-
113	539578.76	1361506.96	Аналитик ысул	0.50	-
114	539567.30	1361527.49	Аналитик ысул	0.50	-
115	539441.29	1361499.38	Аналитик ысул	1.00	-
116	539394.93	1361473.41	Аналитик ысул	1.00	-
117	539404.77	1361451.06	Аналитик ысул	1.00	-
118	539371.34	1361427.22	Аналитик ысул	1.00	-
119	539350.08	1361417.87	Аналитик ысул	1.00	-
120	539347.41	1361423.20	Аналитик ысул	1.00	-
121	539340.15	1361420.92	Аналитик ысул	1.00	-

1	2	3	4	5	6
122	539346.85	1361409.75	Аналитик ысул	1.00	-
123	539334.55	1361400.97	Аналитик ысул	1.00	-
124	539316.40	1361391.96	Аналитик ысул	1.00	-
125	539332.87	1361349.40	Аналитик ысул	0.10	-
126	539343.53	1361325.40	Аналитик ысул	0.10	-
127	539363.71	1361277.08	Аналитик ысул	1.00	-
128	539385.86	1361237.51	Аналитик ысул	1.00	-
129	539403.64	1361203.00	Аналитик ысул	1.00	-
130	539422.96	1361176.07	Аналитик ысул	1.00	-
131	539434.41	1361182.62	Аналитик ысул	1.00	-
132	539456.28	1361149.47	Аналитик ысул	1.00	-
133	539459.95	1361144.20	Картометрик ысул	1.00	-
134	539514.38	1361066.22	Аналитик ысул	1.00	-
135	539569.42	1361073.42	Аналитик ысул	0.20	-
136	539590.42	1361069.00	Аналитик ысул	0.20	-
137	539600.71	1361032.86	Аналитик ысул	1.00	-
138	539627.12	1360979.75	Аналитик ысул	1.00	-
139	539650.20	1360945.93	Картометрик ысул	1.00	-
140	539654.73	1360937.40	Картометрик ысул	1.00	-
141	539656.33	1360930.47	Картометрик ысул	1.00	-
142	539659.00	1360923.80	Аналитик ысул	0.10	-
143	539670.73	1360898.73	Аналитик ысул	0.10	-
144	539574.73	1360850.47	Картометрик ысул	1.00	-
145	539533.02	1360792.51	Аналитик ысул	1.00	-
146	539514.47	1360766.73	Аналитик ысул	1.00	-
147	539503.27	1360722.47	Аналитик ысул	1.00	-
148	539537.55	1360677.26	Аналитик ысул	1.00	-

149	539539.97	1360674.06	Аналитик ысул	1.00	-
150	539604.60	1360599.80	Аналитик ысул	0.20	-
151	539624.33	1360585.40	Аналитик ысул	0.20	-
152	539630.73	1360584.87	Аналитик ысул	0.20	-
153	539727.81	1360622.18	Аналитик ысул	1.00	-
154	539738.62	1360626.47	Картометрик ысул	1.00	-
155	539753.40	1360632.33	Картометрик ысул	1.00	-
156	539769.85	1360625.81	Картометрик ысул	1.00	-
157	539809.11	1360610.24	Картометрик ысул	1.00	-
158	539846.20	1360595.53	Картометрик ысул	1.00	-
159	539912.33	1360575.80	Картометрик ысул	1.00	-
160	539935.89	1360587.42	Картометрик ысул	1.00	-
161	539939.00	1360585.95	Картометрик ысул	1.00	-
162	539963.37	1360588.94	Картометрик ысул	1.00	-
163	539971.90	1360589.82	Картометрик ысул	1.00	-
164	540006.47	1360597.41	Аналитик ысул	0.20	-
165	540015.18	1360586.40	Аналитик ысул	0.20	-
166	540015.95	1360586.31	Аналитик ысул	0.20	-
167	540017.34	1360585.95	Аналитик ысул	0.20	-
168	540018.64	1360585.41	Аналитик ысул	0.20	-
169	540019.74	1360584.75	Аналитик ысул	0.20	-
170	540039.03	1360557.19	Аналитик ысул	0.20	-
1	2	3	4	5	6
171	540047.84	1360546.82	Аналитик ысул	0.20	-
172	540095.27	1360503.27	Аналитик ысул	0.20	-
173	540104.34	1360512.43	Аналитик ысул	0.20	-
174	540106.05	1360514.15	Аналитик ысул	0.20	-
175	540119.00	1360510.46	Аналитик ысул	0.30	-
176	540135.08	1360529.41	Аналитик ысул	0.30	-
177	540150.11	1360546.41	Аналитик ысул	0.30	-
178	540157.64	1360566.26	Аналитик ысул	0.30	-
179	540203.53	1360612.60	Аналитик ысул	0.30	-
180	540205.09	1360614.63	Аналитик ысул	0.30	-
181	540225.11	1360630.16	Аналитик ысул	0.30	-
182	540242.39	1360651.27	Аналитик ысул	0.30	-
1	540270.50	1360684.45	Аналитик ысул	0.30	-

3. Объект чигенең характерлы нокталары (өлешләре) турында белешмәләр

Чикнең характерлы нокталарын билгеләү	Координатлар, м		Характерлы нокталарның координаталарын билгеләү ысулы	Характерлы ноктаның уртача квадрат тайпылышы (Mt), м	Характерлы ноктаның җирлектә билгеләнешен тасвирлау (булган очракта)
	X	Y			
1	2	3	4	5	6
-	-	-	-	-	-

3 кисәк

Объектның үзгәртелгән (төгәлләштерелгән) чикләре урнашу турында белешмәләр							
1. Координаталар системасы:							
2. Объект чикләренең характерлы нокталары турында белешмәләр							
Чикләрнең характерлы нокталарын билгеләү	Гамәлдәге координаталар, м		Үзгәртелгән (төгәлләштерелгән) координаталар, м		Характерлы ноктаның координаталарын билгеләү ысулы	Характерлы ноктаның уртача квадрат тайпылышы (Mt), м	Характерлы ноктаның җирлектә билгеләнешен тасвирлау (булган очракта)
	X	Y	X	Y			
1	2	3	4	5	6	7	8
-	-	-	-	-	-	-	-
3. Объект чигенең характерлы нокталары (өлешләре) турында белешмәләр							
1	2	3	4	5	6	7	8
-	-	-	-	-	-	-	-

ЧИКЛӘРЕНЕҢ УРНАШУЫН ТАСВИРЛАУ

Чиканас авылы

(чикләренең урыны тасвирланган объектның исеме (алга таба - объект))

1 кисәк

Объект турында белешмәләр		
№ т/б	Объектның характеристикасы	Характеристиканы тасвирлау
1	2	3
1	Объектның урнашкан урыны	Арча муниципаль берәмлегенең «Яңа Кырлай авыл җирлеге» Чиканас авылы .
2	Объектның мәйданы +/ - мәйданны билгеләүнең чик зурлыгы (Р+/ - Дельта Р)	659 917 кв.м + - 4 012 кв.м.
3	Объектның башка характеристикалары	-

2 кисәк

Объект чикләренең урнашу урыны турында белешмәләр
1. МСК-16 координаталар системасы
2. Объект чикләренең характерлы нокталары турында белешмәләр

Чикнең характерлы нокталарын билгеләү	Координатлар, м		Характерлы нокталарның координаталарын билгеләү ысулы	Характерлы ноктаның уртача квадрат тайпылышы (Mt), м	Характерлы ноктаның җирлектә билгеләнешен тасвирлау (булган очракта)
	X	Y			
1	2	3	4	5	6
1	522772.50	1346671.59	Аналитик ысул	1.00	-
2	522850.75	1346910.59	Аналитик ысул	1.00	-
3	522861.35	1346943.97	Картометрик ысул	1.00	-
4	522832.30	1346975.05	Картометрик ысул	1.00	-
5	522773.86	1346979.00	Картометрик ысул	1.00	-
6	522735.11	1346995.25	Картометрик ысул	1.00	-
7	522671.35	1347074.00	Картометрик ысул	1.00	-
8	522680.55	1347087.55	Картометрик ысул	1.00	-
9	522665.80	1347098.80	Картометрик ысул	1.00	-
10	522657.60	1347104.00	Картометрик ысул	1.00	-
11	522650.05	1347105.30	Картометрик ысул	1.00	-
12	522641.80	1347104.05	Картометрик ысул	1.00	-
13	522636.05	1347100.05	Картометрик ысул	1.00	-
14	522631.19	1347095.42	Картометрик ысул	1.00	-
15	522624.05	1347091.80	Картометрик ысул	1.00	-
16	522615.05	1347091.30	Картометрик ысул	1.00	-
17	522606.35	1347094.00	Картометрик ысул	1.00	-
18	522590.30	1347079.80	Картометрик ысул	1.00	-
19	522582.66	1347078.64	Картометрик ысул	1.00	-
20	522566.05	1347081.80	Картометрик ысул	1.00	-
21	522555.62	1347071.86	Картометрик ысул	1.00	-
22	522480.79	1347116.63	Аналитик ысул	0.10	-
23	522470.72	1347122.65	Аналитик ысул	0.10	-

1	2	3	4	5	6
24	522454.76	1347132.20	Аналитик ысул	0.10	-
25	522437.36	1347142.60	Аналитик ысул	0.10	-
26	522428.47	1347149.08	Картометрик ысул	1.00	-
27	522433.55	1347163.55	Картометрик ысул	1.00	-
28	522444.80	1347171.80	Картометрик ысул	1.00	-
29	522458.85	1347190.25	Картометрик ысул	1.00	-
30	522461.30	1347198.55	Картометрик ысул	1.00	-
31	522460.05	1347216.30	Картометрик ысул	1.00	-
32	522449.30	1347245.05	Картометрик ысул	1.00	-
33	522490.10	1347331.50	Картометрик ысул	1.00	-
34	522503.85	1347335.25	Картометрик ысул	1.00	-
35	522518.20	1347504.73	Картометрик ысул	1.00	-
36	522418.06	1347513.06	Картометрик ысул	1.00	-
37	522254.61	1347526.66	Картометрик ысул	1.00	-

38	522231.71	1347528.52	Аналитик ысул	0.20	-
39	522204.07	1347530.87	Картометрик ысул	1.00	-
40	522151.27	1347523.93	Картометрик ысул	1.00	-
41	522070.20	1347499.40	Картометрик ысул	1.00	-
42	521881.93	1347498.87	Картометрик ысул	1.00	-
43	521840.59	1347492.69	Картометрик ысул	1.00	-
44	521824.71	1347490.88	Картометрик ысул	1.00	-
45	521808.24	1347491.83	Картометрик ысул	1.00	-
46	521761.24	1347499.33	Картометрик ысул	1.00	-
47	521734.49	1347506.83	Аналитик ысул	1.00	-
48	521729.10	1347476.05	Аналитик ысул	1.00	-
49	521728.44	1347471.18	Аналитик ысул	1.00	-
50	521726.49	1347409.33	Аналитик ысул	1.00	-
51	521726.74	1347391.08	Аналитик ысул	1.00	-
52	521738.58	1347338.60	Картометрик ысул	1.00	-
53	521687.74	1347341.08	Аналитик ысул	1.00	-
54	521659.24	1347342.83	Аналитик ысул	1.00	-
55	521594.24	1347345.33	Аналитик ысул	1.00	-
56	521554.49	1347349.83	Аналитик ысул	1.00	-
57	521484.49	1347370.83	Аналитик ысул	1.00	-
58	521431.27	1347229.00	Картометрик ысул	1.00	-
59	521685.80	1347165.63	Картометрик ысул	1.00	-
60	521689.72	1347103.71	Аналитик ысул	1.00	-
61	521687.67	1346937.33	Аналитик ысул	1.00	-
62	521682.50	1346891.83	Аналитик ысул	1.00	-
63	521718.48	1346893.29	Картометрик ысул	1.00	-
64	521898.92	1346877.24	Картометрик ысул	1.00	-
65	522044.75	1346863.33	Картометрик ысул	1.00	-
66	522070.11	1346861.50	Картометрик ысул	1.00	-
67	522155.53	1346946.01	Картометрик ысул	1.00	-
68	522205.51	1346946.46	Картометрик ысул	1.00	-
69	522206.36	1346914.00	Картометрик ысул	1.00	-
70	522248.25	1346884.33	Картометрик ысул	1.00	-
71	522398.50	1346778.33	Картометрик ысул	1.00	-
72	522447.25	1346752.33	Картометрик ысул	1.00	-
1	2	3	4	5	6
73	522453.75	1346750.83	Картометрик ысул	1.00	-
74	522457.75	1346749.83	Картометрик ысул	1.00	-
75	522628.21	1346707.47	Аналитик ысул	0.20	-
76	522715.25	1346685.83	Картометрик ысул	1.00	-
1	522772.50	1346671.59	Аналитик ысул	1.00	-
3. Объект чигенең характерлы нокталары (өлешләре) турында белешмәләр					
Чикнең характерлы	Координатлар, м		Характерлы нокталарның координаталарын билгеләү	Характерлы ноктаның	Характерлы ноктаның

нокталарын билгеләү	X	Y	ысулы	уртача квадрат тайпылышы (Mt), м	җирлектә билгеләнешен тасвирлау (булган очракта)
1	2	3	4	5	6
-	-	-	-	-	-

3 кисәк

Объектның үзгәртелгән (төгәлләштерелгән) чикләре урнашу турында белешмәләр							
1. Координаталар системасы:							
2. Объект чикләренең характерлы нокталары турында белешмәләр							
Чикләрнең характерлы нокталарын билгеләү	Гамәлдәге координаталар, м		Үзгәртелгән (төгәлләштерелгән) координаталар, м		Характерлы ноктаның координаталарын билгеләү ысулы	Характерлы ноктаның уртача квадрат тайпылышы (Mt), м	Характерлы ноктаның җирлектә билгеләнешен тасвирлау (булган очракта)
	X	Y	X	Y			
1	2	3	4	5	6	7	8
-	-	-	-	-	-	-	-
3. Объект чигенең характерлы нокталары (өлешләре) турында белешмәләр							
1	2	3	4	5	6	7	8
-	-	-	-	-	-	-	-

ЧИКЛӘРЕНЕҢ УРНАШУЫН ТАСВИРЛАУ

Чулпан авылы

(чикләренең урыны тасвирланган объектның исеме (алга таба - объект))

1 кисәк

Объект турында белешмәләр		
№ т/б	Объектның характеристикасы	Характеристиканы тасвирлау
1	2	3
1	Объектның урнашкан урыны	Арча муниципаль районының «Кәче авыл җирлеге» муниципаль берәмлегенең Чулпан авылы .
2	Объектның мәйданы +/ - мәйданны билгеләүнең чик зурлыгы (Р+/ - Дельта Р)	596 245 кв. м +/ - 3 239 кв. м
3	Объектның башка характеристикалары	-

2 кисәк

Объект чикләренең урнашу урыны турында белешмәләр					
1. МСК-16 координаталар системасы					
2. Объект чикләренең характерлы нокталары турында белешмәләр					
Чикнең характерлы нокталарын билгеләү	Координатлар, м		Характерлы нокталарның координаталарын билгеләү ысулы	Характерлы ноктаның уртача квадрат тайпылышы (Mt), м	Характерлы ноктаның җирлектә билгеләнешен тасвирлау (булган очракта)
	X	Y			
1	2	3	4	5	6
1	504827.67	1347781.67	Аналитик ысул	0.10	-
2	504713.09	1347854.30	Аналитик ысул	0.10	-
3	504712.67	1347854.33	Аналитик ысул	0.10	-
4	504609.33	1347940.33	Аналитик ысул	0.10	-
5	504590.00	1347917.68	Аналитик ысул	0.10	-
6	504589.98	1347917.70	Аналитик ысул	0.10	-
7	504445.81	1348067.38	Аналитик ысул	0.10	-
8	504535.01	1348139.24	Аналитик ысул	0.20	-
9	504552.22	1348168.27	Аналитик ысул	0.20	-
10	504508.81	1348215.52	Аналитик ысул	0.10	-
11	504521.81	1348227.16	Аналитик ысул	0.10	-
12	504461.30	1348292.54	Аналитик ысул	0.10	-
13	504456.11	1348300.82	Аналитик ысул	0.50	-
14	504446.93	1348293.66	Аналитик ысул	0.50	-
15	504442.99	1348290.99	Аналитик ысул	0.50	-
16	504441.36	1348295.23	Аналитик ысул	0.20	-
17	504438.89	1348301.67	Аналитик ысул	0.20	-
18	504430.40	1348308.94	Аналитик ысул	0.20	-
19	504421.39	1348316.67	Картометрик ысул	1.00	-
20	504420.55	1348316.05	Картометрик ысул	1.00	-
21	504418.50	1348317.77	Картометрик ысул	1.00	-
22	504341.81	1348257.29	Картометрик ысул	1.00	-
23	504339.17	1348255.32	Картометрик ысул	1.00	-

1	2	3	4	5	6
24	504338.50	1348255.77	Картометрик ысул	1.00	-
25	504310.75	1348276.27	Картометрик ысул	1.00	-
26	504302.25	1348282.52	Аналитик ысул	1.00	-
27	504270.00	1348306.52	Аналитик ысул	1.00	-
28	504264.73	1348309.63	Аналитик ысул	1.00	-
29	504252.21	1348303.34	Аналитик ысул	1.00	-
30	504120.06	1348250.58	Картометрик ысул	1.00	-

31	504087.96	1348295.94	Аналитик ысул	1.00	-
32	504068.13	1348314.95	Аналитик ысул	1.00	-
33	504032.85	1348357.44	Аналитик ысул	1.00	-
34	503996.11	1348401.68	Картометрик ысул	1.00	-
35	504043.27	1348444.66	Аналитик ысул	1.00	-
36	504012.00	1348475.33	Аналитик ысул	1.00	-
37	503974.36	1348515.33	Аналитик ысул	1.00	-
38	503858.00	1348639.00	Аналитик ысул	1.00	-
39	503802.00	1348587.67	Аналитик ысул	1.00	-
40	503765.26	1348606.62	Аналитик ысул	1.00	-
41	503675.33	1348653.00	Аналитик ысул	1.00	-
42	503650.00	1348652.33	Аналитик ысул	1.00	-
43	503623.33	1348623.00	Аналитик ысул	1.00	-
44	503645.37	1348560.95	Аналитик ысул	1.00	-
45	503664.11	1348508.20	Картометрик ысул	1.00	-
46	503692.64	1348417.93	Картометрик ысул	1.00	-
47	503820.36	1348199.15	Картометрик ысул	1.00	-
48	503813.71	1348182.87	Аналитик ысул	1.00	-
49	503791.48	1348128.44	Аналитик ысул	1.00	-
50	503755.98	1348082.51	Аналитик ысул	1.00	-
51	503723.71	1348097.46	Картометрик ысул	1.00	-
52	503685.00	1347995.46	Картометрик ысул	1.00	-
53	503730.70	1347979.67	Картометрик ысул	1.00	-
54	503730.69	1347979.62	Картометрик ысул	1.00	-
55	503690.00	1347880.00	Картометрик ысул	1.00	-
56	503671.29	1347758.39	Картометрик ысул	1.00	-
57	503670.64	1347754.13	Картометрик ысул	1.00	-
58	503668.00	1347737.00	Картометрик ысул	1.00	-
59	503730.67	1347706.33	Картометрик ысул	1.00	-
60	503753.23	1347701.10	Картометрик ысул	1.00	-
61	503750.38	1347692.90	Аналитик ысул	0.10	-
62	503772.57	1347689.64	Аналитик ысул	0.10	-
63	503774.87	1347696.07	Картометрик ысул	1.00	-
64	503796.67	1347691.00	Картометрик ысул	1.00	-
65	503856.24	1347680.79	Картометрик ысул	1.00	-
66	503866.64	1347679.01	Аналитик ысул	0.30	-
67	503915.73	1347670.59	Аналитик ысул	0.30	-
68	503920.16	1347669.82	Аналитик ысул	0.20	-
69	503924.77	1347669.04	Аналитик ысул	0.20	-
70	503942.07	1347666.07	Аналитик ысул	0.20	-
71	503951.60	1347664.44	Аналитик ысул	0.10	-
72	504041.39	1347637.93	Аналитик ысул	0.10	-
1	2	3	4	5	6
73	504046.39	1347646.68	Аналитик ысул	0.10	-
74	504046.91	1347648.10	Аналитик ысул	0.10	-
75	504053.33	1347647.00	Аналитик ысул	1.00	-
76	504068.87	1347679.34	Аналитик ысул	1.00	-

77	504070.67	1347678.57	Аналитик ысул	0.10	-
78	504079.46	1347696.80	Аналитик ысул	0.10	-
79	504077.64	1347697.60	Картометрик ысул	1.00	-
80	504082.00	1347706.67	Аналитик ысул	1.00	-
81	504141.67	1347856.67	Аналитик ысул	1.00	-
82	504235.67	1347750.00	Аналитик ысул	0.20	-
83	504238.00	1347787.00	Аналитик ысул	0.20	-
84	504236.33	1347797.67	Аналитик ысул	0.20	-
85	504248.00	1347821.00	Аналитик ысул	0.20	-
86	504317.67	1347760.33	Аналитик ысул	0.20	-
87	504322.39	1347769.54	Аналитик ысул	1.00	-
88	504333.89	1347757.93	Аналитик ысул	1.00	-
89	504337.56	1347764.52	Аналитик ысул	1.00	-
90	504374.00	1347733.00	Аналитик ысул	1.00	-
91	504525.67	1347625.67	Аналитик ысул	1.00	-
92	504553.33	1347690.00	Аналитик ысул	0.20	-
93	504603.33	1347674.67	Аналитик ысул	0.30	-
94	504609.00	1347683.78	Аналитик ысул	0.30	-
95	504645.46	1347734.94	Аналитик ысул	0.10	-
96	504689.78	1347745.27	Аналитик ысул	0.10	-
97	504788.67	1347768.33	Аналитик ысул	0.10	-
98	504820.92	1347779.36	Аналитик ысул	0.10	-
1	504827.67	1347781.67	Аналитик ысул	0.10	-

3. Объект чигенең характерлы нокталары (өлешләре) турында белешмәләр

Чикнең характерлы нокталарын билгеләү	Координатлар, м		Характерлы нокталарның координаталарын билгеләү ысулы	Характерлы ноктаның уртача квадрат тайпылышы (Mt), м	Характерлы ноктаның җирлектә билгеләнешен тасвирлау (булган очракта)
	X	Y			
1	2	3	4	5	6
-	-	-	-	-	-

3 кисәк

Объектның үзгәртелгән (төгәлләштерелгән) чикләре урнашу турында белешмәләр							
1. Координаталар системасы:							
2. Объект чикләренең характерлы нокталары турында белешмәләр							
Чикләрнең характерлы нокталарын билгеләү	Гамәлдәге координаталар, м		Үзгәртелгән (төгәлләштерелгән) координаталар, м		Характерлы ноктаның координаталарын билгеләү ысулы	Характерлы ноктаның уртача квадрат тайпылышы (Mt), м	Характерлы ноктаның җирлектә билгеләнешен тасвирлау (булган очракта)
	X	Y	X	Y			
1	2	3	4	5	6	7	8
-	-	-	-	-	-	-	-
3. Объект чигенең характерлы нокталары (өлешләре) турында белешмәләр							
1	2	3	4	5	6	7	8
-	-	-	-	-	-	-	-

ЧИКЛӘРЕНЕҢ УРНАШУЫН ТАСВИРЛАУ

Шура авылы

(чикләренең урыны тасвирланган объектның исеме (алга таба - объект))

1 кисәк

Объект турында белешмәләр		
№ т/б	Объектның характеристикасы	Характеристиканы тасвирлау
1	2	3
1	Объектның урнашкан урыны	Арча муниципаль берәмлегенең «Яңа Кенәр авыл җирлеге» .
2	Объектның мәйданы +/ - мәйданны билгеләүнең чик зурлыгы (Р+/ - Дельта Р)	579 626 кв.м + - 2 722 кв.м.
3	Объектның башка характеристикалары	-

2 кисәк

Объект чикләренең урнашу урыны турында белешмәләр					
1. МСК-16 координаталар системасы					
2. Объект чикләренең характерлы нокталары турында белешмәләр					
Чикнең характерлы нокталарын билгеләү	Координатлар, м		Характерлы нокталарның координаталарын билгеләү ысулы	Характерлы ноктаның уртача квадрат тайпылышы (Mt), м	Характерлы ноктаның җирлектә билгеләнешен тасвирлау (булган очракта)
	X	Y			
1	2	3	4	5	6
1	554361.03	1339638.48	Аналитик ысул	0.10	-
2	554384.81	1339744.72	Аналитик ысул	0.20	-
3	554374.13	1339812.62	Аналитик ысул	0.20	-
4	554373.51	1339835.48	Аналитик ысул	0.20	-
5	554373.51	1339842.08	Аналитик ысул	0.20	-
6	554370.42	1339903.06	Аналитик ысул	0.20	-
7	554366.70	1339919.90	Аналитик ысул	1.00	-
8	554344.80	1339925.05	Аналитик ысул	1.00	-
9	554326.48	1339930.80	Аналитик ысул	1.00	-
10	554297.23	1339935.80	Аналитик ысул	1.00	-
11	554254.23	1339941.05	Аналитик ысул	1.00	-
12	554150.67	1339938.09	Картометрик ысул	1.00	-
13	554084.03	1339953.66	Картометрик ысул	1.00	-
14	554032.96	1339958.95	Картометрик ысул	1.00	-
15	553882.62	1339933.78	Аналитик ысул	0.10	-

16	553863.25	1340022.79	Аналитик ысул	0.10	-
17	553786.19	1340035.33	Аналитик ысул	0.10	-
18	553749.21	1340033.53	Аналитик ысул	0.10	-
19	553708.02	1340021.89	Аналитик ысул	0.10	-
20	553674.48	1340040.17	Аналитик ысул	0.10	-
21	553660.77	1340062.33	Аналитик ысул	0.20	-
22	553649.36	1340086.77	Картометрик ысул	1.00	-
23	553641.91	1340108.44	Картометрик ысул	1.00	-

1	2	3	4	5	6
24	553629.67	1340123.20	Картометрик ысул	1.00	-
25	553612.27	1340134.90	Картометрик ысул	1.00	-
26	553594.39	1340138.55	Картометрик ысул	1.00	-
27	553544.01	1340128.03	Картометрик ысул	1.00	-
28	553538.01	1340126.45	Аналитик ысул	1.00	-
29	553493.32	1340114.67	Аналитик ысул	1.00	-
30	553480.25	1340106.56	Картометрик ысул	1.00	-
31	553540.59	1339987.99	Картометрик ысул	1.00	-
32	553528.17	1339980.30	Аналитик ысул	1.00	-
33	553429.27	1339930.04	Аналитик ысул	1.00	-
34	553450.60	1339869.93	Аналитик ысул	1.00	-
35	553341.68	1339826.78	Аналитик ысул	1.00	-
36	553334.96	1339812.44	Аналитик ысул	1.00	-
37	553328.59	1339797.85	Аналитик ысул	1.00	-
38	553383.37	1339659.19	Аналитик ысул	1.00	-
39	553396.32	1339663.67	Аналитик ысул	1.00	-
40	553429.19	1339673.41	Аналитик ысул	1.00	-
41	553460.67	1339682.79	Картометрик ысул	1.00	-
42	553461.71	1339679.73	Аналитик ысул	0.10	-
43	553476.84	1339684.23	Аналитик ысул	0.10	-
44	553475.60	1339693.03	Аналитик ысул	0.10	-
45	553496.92	1339696.74	Аналитик ысул	0.10	-
46	553499.42	1339691.76	Аналитик ысул	0.10	-
47	553515.87	1339694.66	Аналитик ысул	0.10	-
48	553531.44	1339637.28	Аналитик ысул	1.00	-
49	553471.16	1339627.54	Аналитик ысул	1.00	-
50	553463.45	1339596.25	Аналитик ысул	1.00	-
51	553462.24	1339562.23	Аналитик ысул	1.00	-
52	553461.87	1339533.42	Картометрик ысул	1.00	-
53	553332.33	1339544.81	Картометрик ысул	1.00	-
54	553333.51	1339532.27	Аналитик ысул	0.10	-
55	553334.96	1339520.04	Картометрик ысул	1.00	-
56	553346.60	1339422.27	Аналитик ысул	0.10	-
57	553358.60	1339416.45	Аналитик ысул	0.10	-
58	553369.90	1339345.24	Аналитик ысул	0.10	-
59	553385.98	1339337.91	Аналитик ысул	0.10	-
60	553414.89	1339332.85	Аналитик ысул	0.10	-

61	553420.56	1339332.53	Картометрик ысул	1.00	-
62	553421.87	1339325.56	Картометрик ысул	1.00	-
63	553425.07	1339308.67	Картометрик ысул	1.00	-
64	553488.82	1339321.17	Картометрик ысул	1.00	-
65	553563.82	1339303.67	Картометрик ысул	1.00	-
66	553598.82	1339309.92	Картометрик ысул	1.00	-
67	553603.82	1339286.17	Картометрик ысул	1.00	-
68	553640.07	1339288.67	Картометрик ысул	1.00	-
69	553658.83	1339304.92	Картометрик ысул	1.00	-
70	553702.58	1339310.70	Картометрик ысул	1.00	-
71	553714.89	1339309.54	Аналитик ысул	0.10	-
72	553732.58	1339307.42	Картометрик ысул	1.00	-
1	2	3	4	5	6
73	553932.58	1339388.67	Картометрик ысул	1.00	-
74	554022.86	1339393.96	Аналитик ысул	0.20	-
75	554052.39	1339422.87	Аналитик ысул	0.20	-
76	554088.00	1339457.75	Аналитик ысул	0.20	-
77	554091.17	1339482.08	Картометрик ысул	1.00	-
78	554122.51	1339482.05	Картометрик ысул	1.00	-
79	554138.66	1339502.22	Аналитик ысул	0.10	-
80	554143.98	1339530.04	Аналитик ысул	0.20	-
81	554156.57	1339522.92	Картометрик ысул	1.00	-
82	554178.61	1339516.67	Картометрик ысул	1.00	-
83	554200.30	1339512.83	Картометрик ысул	1.00	-
84	554230.38	1339520.91	Аналитик ысул	0.20	-
85	554313.03	1339540.36	Картометрик ысул	1.00	-
1	554361.03	1339638.48	Аналитик ысул	0.10	-

3. Объект чигенең характерлы нокталары (өлешләре) турында белешмәләр

Чикнең характерлы нокталарын билгеләү	Координатлар, м		Характерлы нокталарның координаталарын билгеләү ысулы	Характерлы ноктаның уртача квадрат тайпылышы (Mt), м	Характерлы ноктаның җирлектә билгеләнешен тасвирлау (булган очракта)
	X	Y			
1	2	3	4	5	6
-	-	-	-	-	-

3 кисәк

Объектның үзгәртелгән (төгәлләштерелгән) чикләре урнашу турында белешмәләр					
1. Координаталар системасы:					
2. Объект чикләренең характерлы нокталары турында белешмәләр					
	Гамәлдәге координаталар, м	Үзгәртелгән (төгәлләштерелгән) координаталар, м	Характерлы ноктаның координаталарын	Характерлы ноктаның уртача	Характерлы ноктаның җирлектә

Чикләрнең характерлы нокталарын билгеләү	X	Y	X	Y	билгеләү ысулы	квадрат тайпылышы (Mt), м	билгеләнешен тасвирлау (булган очракта)
1	2	3	4	5	6	7	8
-	-	-	-	-	-	-	-
3. Объект чигенең характерлы нокталары (өлешләре) турында белешмәләр							
1	2	3	4	5	6	7	8
-	-	-	-	-	-	-	-

Шурабаш авылы

(чикләренең урыны тасвирланган объектның исеме (алга таба - объект))

1 кисәк

Объект турында белешмәләр		
№ т/б	Объектның характеристикасы	Характеристиканы тасвирлау
1	2	3
1	Объектның урнашкан урыны	Арча муниципаль берәмлегенең «Яңа Кенәр авыл җирлеге» Шурабаш авылы .
2	Объектның мәйданы +/ - мәйданны билгеләүнең чик зурлыгы (Р+/ - Дельта Р)	687 937 кв.м +- + 3 316 кв.м.
3	Объектның башка характеристикалары	-

2 кисәк

Объект чикләренең урнашу урыны турында белешмәләр					
1. МСК-16 координаталар системасы					
2. Объект чикләренең характерлы нокталары турында белешмәләр					
Чикнең характерлы нокталарын билгеләү	Координатлар, м		Характерлы нокталарның координаталарын билгеләү ысулы	Характерлы ноктаның уртача квадрат тайпылышы (Mt), м	Характерлы ноктаның җирлектә билгеләнешен тасвирлау (булган очракта)
	X	Y			
1	2	3	4	5	6
1	552940.20	1341481.19	Аналитик ысул	0.40	-
2	552973.11	1341476.35	Аналитик ысул	0.40	-
3	552980.30	1341475.61	Аналитик ысул	0.40	-

4	552989.08	1341597.57	Аналитик ысул	0.30	-
5	552992.15	1341658.77	Аналитик ысул	0.30	-
6	552991.07	1341748.60	Аналитик ысул	0.20	-
7	552960.67	1341775.93	Аналитик ысул	0.20	-
8	552982.80	1341851.93	Аналитик ысул	0.20	-
9	552975.05	1341875.30	Картометрик ысул	1.00	-
10	552961.47	1341895.93	Картометрик ысул	1.00	-
11	552968.29	1342000.46	Аналитик ысул	0.40	-
12	552857.59	1342037.49	Картометрик ысул	1.00	-
13	552858.33	1342089.59	Картометрик ысул	1.00	-
14	552673.07	1342161.24	Аналитик ысул	0.10	-
15	552670.93	1342162.14	Аналитик ысул	0.10	-
16	552657.68	1342167.71	Аналитик ысул	0.10	-
17	552637.73	1342176.10	Аналитик ысул	0.10	-
18	552642.48	1342180.11	Аналитик ысул	0.50	-
19	552650.29	1342185.16	Аналитик ысул	0.50	-
20	552650.74	1342185.45	Аналитик ысул	0.50	-
21	552809.47	1342274.07	Аналитик ысул	0.10	-
22	552808.83	1342274.75	Аналитик ысул	0.10	-
23	552807.82	1342275.82	Аналитик ысул	0.50	-
1	2	3	4	5	6
24	552806.75	1342276.96	Аналитик ысул	0.50	-
25	552805.51	1342278.27	Аналитик ысул	1.00	-
26	552781.54	1342303.69	Аналитик ысул	1.00	-
27	552744.70	1342342.76	Аналитик ысул	1.00	-
28	552731.38	1342359.70	Картометрик ысул	1.00	-
29	552659.99	1342374.67	Аналитик ысул	1.00	-
30	552566.05	1342405.49	Аналитик ысул	1.00	-
31	552538.63	1342411.66	Картометрик ысул	1.00	-
32	552312.67	1342447.67	Картометрик ысул	1.00	-
33	552308.53	1342430.31	Аналитик ысул	1.00	-
34	552292.67	1342363.67	Аналитик ысул	1.00	-
35	552334.35	1342358.17	Аналитик ысул	1.00	-
36	552511.69	1342334.79	Аналитик ысул	1.00	-
37	552534.82	1342302.00	Аналитик ысул	1.00	-
38	552533.98	1342225.02	Аналитик ысул	1.00	-
39	552414.00	1342238.33	Аналитик ысул	1.00	-
40	552384.67	1342041.00	Аналитик ысул	1.00	-
41	552339.33	1342058.33	Аналитик ысул	1.00	-
42	552359.07	1342138.33	Аналитик ысул	1.00	-
43	552250.31	1342194.23	Аналитик ысул	1.00	-
44	552159.33	1342241.00	Аналитик ысул	1.00	-
45	552154.11	1342241.81	Аналитик ысул	1.00	-
46	551973.55	1342254.74	Аналитик ысул	1.00	-
47	551966.00	1342194.33	Аналитик ысул	1.00	-
48	551958.06	1341995.80	Аналитик ысул	1.00	-

49	551956.74	1341962.80	Аналитик ысул	1.00	-
50	551953.16	1341873.32	Аналитик ысул	1.00	-
51	551953.00	1341869.30	Аналитик ысул	1.00	-
52	551950.03	1341795.09	Аналитик ысул	0.50	-
53	551950.00	1341794.33	Аналитик ысул	0.10	-
54	551988.00	1341777.54	Аналитик ысул	0.10	-
55	552218.53	1341675.67	Аналитик ысул	0.10	-
56	552359.33	1341615.93	Аналитик ысул	0.10	-
57	552354.85	1341603.68	Аналитик ысул	0.10	-
58	552317.20	1341500.73	Картометрик ысул	1.00	-
59	552531.60	1341451.13	Картометрик ысул	1.00	-
60	552574.32	1341465.62	Аналитик ысул	0.20	-
61	552592.93	1341471.93	Аналитик ысул	0.20	-
62	552640.93	1341447.74	Аналитик ысул	0.20	-
63	552658.53	1341438.87	Аналитик ысул	0.20	-
64	552813.91	1341419.04	Аналитик ысул	0.20	-
65	552811.33	1341465.27	Аналитик ысул	0.10	-
66	552817.47	1341497.20	Картометрик ысул	1.00	-
67	552853.89	1341489.95	Картометрик ысул	1.00	-
68	552876.93	1341484.12	Аналитик ысул	0.40	-
1	552940.20	1341481.19	Аналитик ысул	0.40	-

3. Объект чигенең характерлы нокталары (өлешләре) турында белешмәләр					
Чикнең характерлы нокталарын билгеләү	Координатлар, м		Характерлы нокталарның координаталарын билгеләү ысулы	Характерлы ноктаның уртача квадрат тайпылышы (Mt), м	Характерлы ноктаның җирлектә билгеләнешен тасвирлау (булган очракта)
	X	Y			
1	2	3	4	5	6
-	-	-	-	-	-

3 кисәк

Объектның үзгәртелгән (төгәлләштерелгән) чикләре урнашу турында белешмәләр					
1. Координаталар системасы:					
2. Объект чикләренең характерлы нокталары турында белешмәләр					
	Гамәлдәге координаталар, м	Үзгәртелгән (төгәлләштерелгән) координаталар, м	Характерлы ноктаның координаталарын	Характерлы ноктаның уртача	Характерлы ноктаның җирлектә

Чикләрнең характерлы нокталарын билгеләү	X	Y	X	Y	билгеләү ысулы	квадрат тайпылышы (Mt), м	билгеләнешен тасвирлау (булган очракта)
1	2	3	4	5	6	7	8
-	-	-	-	-	-	-	-
3. Объект чигенең характерлы нокталары (өлешләре) турында белешмәләр							
1	2	3	4	5	6	7	8
-	-	-	-	-	-	-	-

ЧИКЛӘРЕНЕҢ УРНАШУЫН ТАСВИРЛАУ

Якты Көн авылы

(чикләренең урыны тасвирланган объектның исеме (алга таба - объект))

1 кисәк

Объект турында белешмәләр		
№ т/б	Объектның характеристикасы	Характеристиканы тасвирлау
1	2	3
1	Объектның урнашкан урыны	Арча муниципаль берәмлегенең «Кәче авыл җирлеге» Якты Кен авылы .
2	Объектның мәйданы +/ - мәйданны билгеләүнең чик зурлыгы (Р+/ - Дельта Р)	202 619 кв. м +/ - 1 770 кв. м
3	Объектның башка характеристикалары	-

2 кисәк

Объект чикләренең урнашу урыны турында белешмәләр					
1. МСК-16 координаталар системасы					
2. Объект чикләренең характерлы нокталары турында белешмәләр					
Чикнең характерлы нокталарын билгеләү	Координатлар, м		Характерлы нокталарның координаталарын билгеләү ысулы	Характерлы ноктаның уртача квадрат тайпылышы (Mt), м	Характерлы ноктаның җирлектә билгеләнешен тасвирлау (булган очракта)
	X	Y			
1	2	3	4	5	6
1	501297.69	1352529.85	Аналитик ысул	0.10	-
2	501256.03	1352571.00	Картометрик ысул	1.00	-

3	501040.64	1352609.72	Аналитик ысул	0.20	-
4	501014.39	1352614.72	Картометрик ысул	1.00	-
5	500938.60	1352601.63	Картометрик ысул	1.00	-
6	500908.90	1352590.25	Картометрик ысул	1.00	-
7	500851.11	1352586.44	Аналитик ысул	0.10	-
8	500712.06	1352579.14	Аналитик ысул	1.00	-
9	500705.40	1352530.08	Аналитик ысул	1.00	-
10	500722.67	1352526.67	Аналитик ысул	1.00	-
11	500719.34	1352524.00	Аналитик ысул	1.00	-
12	500498.33	1352558.52	Аналитик ысул	0.10	-
13	500497.89	1352554.06	Аналитик ысул	1.00	-
14	500497.73	1352539.16	Аналитик ысул	1.00	-
15	500497.61	1352527.10	Аналитик ысул	0.10	-
16	500497.44	1352526.45	Аналитик ысул	1.00	-
17	500491.75	1352526.65	Аналитик ысул	1.00	-
18	500421.28	1352517.94	Картометрик ысул	1.00	-
19	500419.03	1352501.57	Картометрик ысул	1.00	-
20	500419.03	1352496.67	Картометрик ысул	1.00	-
21	500418.70	1352458.34	Картометрик ысул	1.00	-
22	500419.78	1352436.18	Картометрик ысул	1.00	-
23	500419.28	1352409.18	Картометрик ысул	1.00	-
1	2	3	4	5	6
24	500439.03	1352394.51	Картометрик ысул	1.00	-
25	500482.45	1352382.34	Картометрик ысул	1.00	-
26	500561.11	1352367.42	Картометрик ысул	1.00	-
27	500656.00	1352353.87	Картометрик ысул	1.00	-
28	500656.61	1352353.73	Аналитик ысул	1.00	-
29	500802.50	1352332.89	Аналитик ысул	1.00	-
30	500802.61	1352332.87	Аналитик ысул	1.00	-
31	500833.75	1352330.08	Аналитик ысул	1.00	-
32	500956.36	1352319.12	Аналитик ысул	1.00	-
33	501060.56	1352303.49	Аналитик ысул	1.00	-
34	501106.37	1352296.62	Аналитик ысул	1.00	-
35	501143.21	1352292.62	Аналитик ысул	1.00	-
36	501214.25	1352293.79	Картометрик ысул	1.00	-
37	501237.52	1352404.75	Картометрик ысул	1.00	-
38	501283.97	1352415.26	Аналитик ысул	0.20	-
39	501308.73	1352496.70	Аналитик ысул	0.20	-
1	501297.69	1352529.85	Аналитик ысул	0.10	-

3. Объект чигенең характерлы нокталары (өлешләре) турында белешмәләр

Чикнең характерлы нокталарын билгеләү	Координатлар, м		Характерлы нокталарның координаталарын билгеләү ысулы	Характерлы ноктаның уртача квадрат тайпылышы (Mt), м	Характерлы ноктаның җирлектә билгеләнешен тасвирлау (булган очракта)
	X	Y			

1	2	3	4	5	6
-	-	-	-	-	-

3 кисәк

Объектның үзгәртелгән (төгәлләштерелгән) чикләре урнашу турында белешмәләр							
1. Координаталар системасы:							
2. Объект чикләренең характерлы нокталары турында белешмәләр							
Чикләрнең характерлы нокталарын билгеләү	Гамәлдәге координаталар, м		Үзгәртелгән (төгәлләштерелгән) координаталар, м		Характерлы ноктаның координаталарын билгеләү ысулы	Характерлы ноктаның уртача квадрат тайпылышы (Mt), м	Характерлы ноктаның җирлектә билгеләнешен тасвирлау (булган очракта)
	X	Y	X	Y			
1	2	3	4	5	6	7	8
-	-	-	-	-	-	-	-
3. Объект чигенең характерлы нокталары (өлешләре) турында белешмәләр							
1	2	3	4	5	6	7	8
-	-	-	-	-	-	-	-

«Татарстан Республикасы пространство мәгълүматлары фонды» дәүләт бюджет учреждениесе

ТАТАРСТАН РЕСПУБЛИКАСЫ АРЧА МУНИЦИПАЛЬ РАЙОНЫНЫҢ ТЕРРИТОРИАЛЬ ПЛАНЛАШТЫРУ СХЕМАСЫНА АВЫЛ ҖИРЛЕКЛӘРЕ ЧИКЛӘРЕНДӘ УРНАШКАН ТОРАК ПУНКТЛАР ЧИКЛӘРЕ ТУРЫНДА МӘГЪЛҮМАТ БЕЛӘН ТУЛЫЛАНДЫРУ ӨЛЕШЕНДӘ ҮЗГӘРЕШЛӘР КЕРТҮ

Территориаль планлаштыру схемасын нигезләү
8 ТОМ
Торак пунктлар чикләрен билгеләү
Текст материаллары

Казан 2023

ЭЧТӘЛЕК

ЭЧТӘЛЕК **2**

1. ТОРАК ПУНКТЛАРНЫҢ ЧИКЛӘРЕН БИЛГЕЛӘҮ ЧАРАЛАРЫ **3**

1. ТОРАК ПУНКТЛАРНЫҢ ЧИКЛӘРЕН БИЛГЕЛӘҮ ЧАРАЛАРЫ

Үзгәрешләр Татарстан Республикасы Арча район Советының 2021 елның 01 апрелендәге 15 номерлы карары белән расланган Татарстан Республикасы Арча муниципаль районының территориаль планлаштыру схемасына кертелә.

Муниципаль районны территориаль планлаштыру схемасына үзгәрешләр кертү проектын эшләүгә Татарстан Республикасы Арча муниципаль районы Башкарма комитеты заказчы булып тора.

Эшнең максаты - Арча муниципаль районының территориаль планлаштыру схемасына аларга карата генераль планнарны әзерләү кирәклеге булмау турында карар кабул ителгән Апаз, Яңа Кенәр, Яңа Кырлай, Яңа Кишет, Кәче, Наласа, Урта Аты, Ташкичү, Утар Аты авыл җирлекләре чикләрен билгеләү өлешендә үзгәрешләр кертү проектын эшләү.

«Россия Федерациясенең аерым закон актларына үзгәрешләр кертү турында» 2021 елның 6 декабрендәге 408 номерлы Федераль закон нигезендә генераль планны әзерләү кирәклеге булмау турында карар кабул иткән җирлекләр составындагы торак пунктларның чикләрен билгеләүне беркетә торган үзгәрешләр кертелде, муниципаль районның территориаль планлаштыру схемасында мондый чикләрнең урнашу урынының текстлы һәм график тасвирламасын раслау юлы белән Шәһәр төзелеше кодексының 19 статьясына үзгәрешләр кертелде.

Татарстан Республикасы Арча муниципаль районының территориаль планлаштыру схемасына үзгәрешләр кертү проектында генераль план әзерләү кирәк булмау турында карар кабул ителгән торак пунктларның чикләрен билгеләү каралган:

- Апаз авыл җирлеге чикләрендә урнашкан Апаз авылы, Каратай авылы, Кызыл Игенче авылы, Мирҗәм авылы, Пөшәңгәр авылы, Хәсәншәех авылы;
- Яңа Кенәр авыл җирлеге чикләрендә урнашкан Яңа Кенәр авылы, Байкал авылы, Югары Ура авылы, Кызыл Яр авылы, Кече Әтнә авылы, Түбән Ура авылы, Яңа Сәрдә авылы, Яңа Ашыт авылы, Сөрде авылы, Шура авылы, Шурабаш авылы;
- Яңа Кырлай авыл җирлеге чикләрендә урнашкан Яңа Кырлай авылы, Югары Бирәзә авылы, Иске Йорт авылы, Күкчә -Бирәзә авылы, Яңа Иябаш авылы, Пионер авылы, Өчиле авлы, Чиканас авылы;
- Кәче авыл җирлеге чикләрендә урнашкан Кәче авылы, Абҗабар авылы, Чулпан авылы, Якты Көн авылы;
- Наласа авыл җирлеге чикләрендә урнашкан Наласа авылы;
- Яңа Кишет авыл җирлеге чикләрендә урнашкан Яңа Кишет авылы, Кышкар авылы, Симетбаш авылы;
- Урта Аты авылы чигендә урнашкан Түбән Аты авылы, Урта Сәрдә авылы;
- Ташкичү авыл җирлеге чикләрендә урнашкан Ашытбаш авылы, Ак Чишмә авылы, Кысна авылы, Иске Кенәр авылы;
- Утар Аты авыл җирлеге чикләрендә урнашкан Кушлавыч авылы.

2.1 нче таблица

Татарстан Республикасы Арча муниципаль районы авыл җирлекләре составына керүче торак пунктлар чикләреннән чыгарыла торган җир кишәрлекләре исемлеге

Җир кишәрлегенең кадастр номеры	Җир категориясе	Рөхсәт ителгән файдалану төре		Кадастры буенча җир кишәрлегенең мәйданы, га	Чыгарыла торган җир кишәрлегенең мәйданы, га	Планлаштырылган категория	Планлаштырылган рөхсәт ителгән файдалану*	Җир кишәрлеген чыгаруны нигезләү
		рөхсәт ителгән файдалану	милек формасы					
Яңа Кенәр авыл җирлеге								
Байкал авылы								
Чыгарыла торган җир кишәрлекләре								
1. Торак пункт чикләрен үзгәртү								
Кадастр исәбенә куелмаган җир кишәрлекләре	-	-	-	-	0,1698	Авыл хуҗалыгы билгеләнешендәге җирләр	Авыл хуҗалыгы файдалануы	Архитектура-планлаштыру чишелеше
Барлыгы:	-	-	-	-	0,1698	-	-	-
Кызыл Яр авылы								
Чыгарыла торган җир кишәрлекләре								
1. Торак пункт чикләрен үзгәртү								
16:09:210201:20	Торак пунктлар җирләре	Зиратка	Гавами-хокукый берәмлекләр милке	2,5120	2,5120	Сәнәгать, энергетика, транспорт, элемтә, радиотапшырулар, телевидение, информатика җирләре, космик эшчәнлекне тәэмин итү җирләре, оборона җирләре, иминлек җирләре һәм башка махсус билгеләнгән җирләр	Ритуаль эшчәнлек	Татарстан Республикасы Җир һәм мөлкәт мөнәсәбәтләре министрлыгының 2017 елның 22 августындагы 1-29/11295 номерлы хаты
Барлыгы:	-	-	-	-	2,5120	-	-	-
Яңа Сәрдә авылы								
Чыгарыла торган җир кишәрлекләре								
1. Торак пункт чикләрен үзгәртү								
16:09:280401:16	Торак пунктлар җирләре	Зиратка	Гавами-хокукый берәмлекләр милке	1,3072	1,3072	Сәнәгать, энергетика, транспорт, элемтә, радиотапшырулар, телевидение,	Ритуаль эшчәнлек	Татарстан Республикасы Җир һәм мөлкәт

Җир кишәрлегенең кадастр номеры	Җир категориясе	Рөхсәт ителгән файдалану төре		Кадастры буенча җир кишәрлегенең мәйданы, га	Чыгарыла торган җир кишәрлегенең мәйданы, га	Планлаштырылган категория	Планлаштырылган рөхсәт ителгән файдалану*	Җир кишәрлеген чыгаруны нигезләү
		рөхсәт ителгән файдалану	милек формасы					
						информатика җирләре, космик эшчәнлекне тәэмин итү җирләре, оборона җирләре, иминлек җирләре һәм башка махсус билгеләнгән җирләр		мөнәсәбәтләре министрлыгының 2017 елның 22 августындагы 1-29/11295 номерлы хаты
Кадастр исәбенә куелмаган җир кишәрлекләре	-	-	-	-	0,0087	Авыл хуҗалыгы билгеләнешендәге җирләр	Авыл хуҗалыгы файдалануы	Архитектура-планлаштыру чишелеше
Барлыгы:	-	-	-	-	1,3159	-	-	-
Яңа Ашыт авылы								
Чыгарыла торган җир кишәрлекләре								
1. Торак пункт чикләрен үзгәртү								
Кадастр исәбенә куелмаган җир кишәрлекләре	-	-	-	-	0,1154	Авыл хуҗалыгы билгеләнешендәге җирләр	Авыл хуҗалыгы файдалануы	Архитектура-планлаштыру чишелеше
Барлыгы:	-	-	-	-	0,1154	-	-	-
Сөрде авылы								
Чыгарыла торган җир кишәрлекләре								
1. Торак пункт чикләрен үзгәртү								
Кадастр исәбенә куелмаган җир кишәрлекләре	-	-	-	-	3,3714	Авыл хуҗалыгы билгеләнешендәге җирләр	Авыл хуҗалыгы файдалануы	Архитектура-планлаштыру чишелеше
Барлыгы:	-	-	-	-	3,3714	-	-	-
Шура авылы								
Чыгарыла торган җир кишәрлекләре								
1. Торак пункт чикләрен үзгәртү								
Кадастр исәбенә куелмаган җир кишәрлекләре	-	-	-	-	1,3102	Авыл хуҗалыгы билгеләнешендәге җирләр	Авыл хуҗалыгы файдалануы	Архитектура-планлаштыру чишелеше
Барлыгы:	-	-	-	-	1,3102	-	-	-
Шурабаш авылы								
Чыгарыла торган җир кишәрлекләре								

Җир кишәрлегенең кадастр номеры	Җир категориясе	Рөхсәт ителгән файдалану төре		Кадастры буенча җир кишәрлегенең мәйданы, га	Чыгарыла торган җир кишәрлегенең мәйданы, га	Планлаштырылган категория	Планлаштырылган рөхсәт ителгән файдалану*	Җир кишәрлеген чыгаруны нигезләү
		рөхсәт ителгән файдалану	милек формасы					
1. Торак пункт чикләрен үзгәртү								
16:09:280501:167	Торак пунктлар җирләре	Телевидение объектларын төзү өчен	-	0,0259	0,0259	Сәнәгать, энергетика, транспорт, элемтә, радиотапшырулар, телевидение, информатика җирләре, космик эшчәнлекне тәэмин итү өчен җирләр, оборона җирләре, башка махсус билгеләнештәге иминлек һәм җир җирләре	Коммуналь хезмәт күрсәтү	Архитектура-планлаштыру чишелеше
Барлыгы:	-	-	-	-	0,0259	-	-	-
Яңа Кырлай авыл җирлеге								
Иске-Йорт авылы								
Чыгарыла торган җир кишәрлекләре								
1. Торак пункт чикләрен үзгәртү								
16:09:250201:1	Торак пунктлар җирләре	Зиратка	Гавами-хокукый берәмлекләр милке	3,6596	3,6596	Сәнәгать, энергетика, транспорт, элемтә, радиотапшырулар, телевидение, информатика җирләре, космик эшчәнлекне тәэмин итү җирләре, оборона җирләре, иминлек җирләре һәм башка махсус билгеләнгән җирләр	Ритуаль эшчәнлек	Татарстан Республикасы Җир һәм мөлкәт мөнәсәбәтләре министрлыгының 2017 елның 22 августындагы 1-29/11295 номерлы хаты
Барлыгы:	-	-	-	-	3,6596	-	-	-
Яңа Иябаш авылы								
Чыгарыла торган җир кишәрлекләре								
1. Торак пункт чикләрен үзгәртү								

Җир кишәрлегенең кадастр номеры	Җир категориясе	Рөхсәт ителгән файдалану төре		Кадастры буенча җир кишәрлегенең мәйданы, га	Чыгарыла торган җир кишәрлегенең мәйданы, га	Планлаштырылган категория	Планлаштырылган рөхсәт ителгән файдалану*	Җир кишәрлеген чыгаруны нигезләү
		рөхсәт ителгән файдалану	милек формасы					
Кадастр исәбенә куелмаган җир кишәрлекләре	-	-	-	-	3,0265	Авыл хуҗалыгы билгеләнешендәге җирләр	Авыл хуҗалыгы файдалануы	Архитектура-планлаштыру чишелеше
Барлыгы:	-	-	-	-	3,0265	-	-	-
Пионер авылы								
Чыгарыла торган җир кишәрлекләре								
1. Торак пункт чикләрен үзгәртү								
Кадастр исәбенә куелмаган җир кишәрлекләре	-	-	-	-	2,6790	Авыл хуҗалыгы билгеләнешендәге җирләр	Авыл хуҗалыгы файдалануы	Архитектура-планлаштыру чишелеше
Барлыгы:	-	-	-	-	2,6790	-	-	-
Өчиле авылы								
Чыгарыла торган җир кишәрлекләре								
1. Торак пункт чикләрен үзгәртү								
16:09:250401:8	Торак пунктлар җирләре	Зиратка	Гавами-хокукый берәмлекләр милке	2,4530	2,4530	Сәнәгать, энергетика, транспорт, элемтә, радиотапшырулар, телевидение, информатика җирләре, космик эшчәнлекне тәэмин итү җирләре, оборона җирләре, иминлек җирләре һәм башка махсус билгеләнгән җирләр	Ритуаль эшчәнлек	Татарстан Республикасы Җир һәм мөлкәт мөнәсәбәтләре министрлыгының 2017 елның 22 августындагы 1-29/11295 номерлы хаты
Барлыгы:	-	-	-	-	2,4530	-	-	-
Кәче авыл җирлеге								
Кәче авылы								
Чыгарыла торган җир кишәрлекләре								
1. Торак пункт чикләрен үзгәртү								
16:09:080603:496	Торак пунктлар җирләре	Коммуналь хезмәт күрсәтү	-	0,0001	0,0001	Сәнәгать, энергетика, транспорт, элемтә, радиотапшырулар,	Коммуналь хезмәт күрсәтү	Архитектура-планлаштыру чишелеше

Җир кишәрлегенең кадастр номеры	Җир категориясе	Рөхсәт ителгән файдалану төре		Кадастры буенча җир кишәрлегенең мәйданы, га	Чыгарыла торган җир кишәрлегенең мәйданы, га	Планлаштырылган категория	Планлаштырылган рөхсәт ителгән файдалану*	Җир кишәрлеген чыгаруны нигезләү
		рөхсәт ителгән файдалану	милек формасы					
						телевидение, информатика җирләре, космик эшчәнлекне тәэмин итү өчен җирләр, оборона җирләре, башка махсус билгеләнештәге иминлек һәм җир җирләре		
Барлыгы:	-	-	-	-	0,0001	-	-	-
Чулпан авылы								
Чыгарыла торган җир кишәрлекләре								
1. Торак пункт чикләрен үзгәртү								
16:09:080401:168	Торак пунктлар җирләре	Шәхси ярдәмче хуҗалык алып бару өчен	Шәхси милек	0,1499	0,1499	Авыл хуҗалыгы билгеләнешендәге җирләр	Авыл хуҗалыгы файдалануы	Архитектура-планлаштыру чишелеше
16:09:080401:150	Торак пунктлар җирләре	Зиратка	Гавами-хокукый берәмлекләр милке	0,5921	0,5921	Сәнәгать, энергетика, транспорт, элемтә, радиотапшырулар, телевидение, информатика җирләре, космик эшчәнлекне тәэмин итү җирләре, оборона җирләре, иминлек җирләре һәм башка махсус билгеләнгән җирләр	Ритуаль эшчәнлек	Татарстан Республикасы Җир һәм мөлкәт мөнәсәбәтләре министрлыгының 2017 елның 22 августындагы 1-29/11295 номерлы хаты
16:09:080401:151	Торак пунктлар җирләре	Зиратка	Гавами-хокукый берәмлекләр милке	0,3442	0,3442	Сәнәгать, энергетика, транспорт, элемтә, радиотапшырулар, телевидение,	Ритуаль эшчәнлек	Татарстан Республикасы Җир һәм мөлкәт

Җир кишәрлегенең кадастр номеры	Җир категориясе	Рөхсәт ителгән файдалану төре		Кадастры буенча җир кишәрлегенең мәйданы, га	Чыгарыла торган җир кишәрлегенең мәйданы, га	Планлаштырылган категория	Планлаштырылган рөхсәт ителгән файдалану*	Җир кишәрлеген чыгаруны нигезләү
		рөхсәт ителгән файдалану	милек формасы					
						информатика җирләре, космик эшчәнлекне тәэмин итү җирләре, оборона җирләре, иминлек җирләре һәм башка махсус билгеләнгән җирләр		мөнәсәбәтләре министрлыгының 2017 елның 22 августындагы 1-29/11295 номерлы хаты
Барлыгы:	-	-	-	-	1,0862	-	-	-
Наласа авыл җирлеге								
Наласа авылы								
Чыгарыла торган җир кишәрлекләре								
1. Торак пункт чикләрен үзгәртү								
16:09:090201:703	Торак пунктлар җирләре	Зиратка	Гавами-хокукый берәмлекләр милке	9,4713	9,4713	Сәнәгать, энергетика, транспорт, элемтә, радиотапшырулар, телевидение, информатика җирләре, космик эшчәнлекне тәэмин итү җирләре, оборона җирләре, иминлек җирләре һәм башка махсус билгеләнгән җирләр	Ритуаль эшчәнлек	Татарстан Республикасы Җир һәм мөлкәт мөнәсәбәтләре министрлыгының 2017 елның 22 августындагы 1-29/11295 номерлы хаты
16:09:090201:347	Торак пунктлар җирләре	Шәхси ярдәмче хуҗалык алып бару өчен	Шәхси милек	0,1300	0,1300	Авыл хуҗалыгы билгеләнешендәге җирләр	Авыл хуҗалыгы файдалануы	Архитектура-планлаштыру чишелеше
Кадастр исәбенә куелмаган җир кишәрлекләре	-	-	-	-	0,8411	Авыл хуҗалыгы билгеләнешендәге җирләр	Авыл хуҗалыгы файдалануы	Архитектура-планлаштыру чишелеше
Барлыгы:	-	-	-	-	10,4424	-	-	-
Яңа Кишет авыл җирлеге								
Яңа Кишет авылы								
Чыгарыла торган җир кишәрлекләре								

Җир кишәрлегенең кадастр номеры	Җир категориясе	Рөхсәт ителгән файдалану төре		Кадастры буенча җир кишәрлегенең мәйданы, га	Чыгарыла торган җир кишәрлегенең мәйданы, га	Планлаштырылган категория	Планлаштырылган рөхсәт ителгән файдалану*	Җир кишәрлеген чыгаруны нигезләү
		рөхсәт ителгән файдалану	милек формасы					
1. Торак пункт чикләрен үзгәртү								
16:09:100201:302	Торак пунктлар җирләре	Шәхси ярдәмче хуҗалык алып бару өчен	-	0,4913	0,4913	Авыл хуҗалыгы билгеләнешендәге җирләр	Авыл хуҗалыгы файдалануы	Архитектура-планлаштыру чишелеше
16:09:100201:155	Торак пунктлар җирләре	Зиратка	Гавами-хокукый берәмлекләр милке	4,7565	4,7565	Сәнәгать, энергетика, транспорт, элемтә, радиотапшырулар, телевидение, информатика җирләре, космик эшчәнлекне тәэмин итү җирләре, оборона җирләре, иминлек җирләре һәм башка махсус билгеләнгән җирләр	Ритуаль эшчәнлек	Татарстан Республикасы Җир һәм мөлкәт мөнәсәбәтләре министрлыгының 2017 елның 22 августындагы 1-29/11295 номерлы хаты
Барлыгы:	-	-	-	-	5,2478	-	-	-
Кышкар авылы								
Чыгарыла торган җир кишәрлекләре								
1. Торак пункт чикләрен үзгәртү								
16:09:100101:305	Торак пунктлар җирләре	Зиратка	Гавами-хокукый берәмлекләр милке	2,9559	2,9559	Сәнәгать, энергетика, транспорт, элемтә, радиотапшырулар, телевидение, информатика җирләре, космик эшчәнлекне тәэмин итү җирләре, оборона җирләре, иминлек җирләре һәм башка махсус билгеләнгән җирләр	Ритуаль эшчәнлек	Татарстан Республикасы Җир һәм мөлкәт мөнәсәбәтләре министрлыгының 2017 елның 22 августындагы 1-29/11295 номерлы хаты

Җир кишәрлегенең кадастр номеры	Җир категориясе	Рөхсәт ителгән файдалану төре		Кадастры буенча җир кишәрлегенең мәйданы, га	Чыгарыла торган җир кишәрлегенең мәйданы, га	Планлаштырылган категория	Планлаштырылган рөхсәт ителгән файдалану*	Җир кишәрлеген чыгаруны нигезләү
		рөхсәт ителгән файдалану	милек формасы					
16:09:100101:304	Торак пунктлар җирләре	Зиратка	Гавами-хокукый берәмлекләр милке	2,2575	2,2575	Сәнәгать, энергетика, транспорт, элемтә, радиотапшырулар, телевидение, информатика җирләре, космик эшчәнлекне тәэмин итү җирләре, оборона җирләре, иминлек җирләре һәм башка махсус билгеләнгән җирләр	Ритуаль эшчәнлек	Татарстан Республикасы Җир һәм мөлкәт мөнәсәбәтләре министрлыгының 2017 елның 22 августындагы 1-29/11295 номерлы хаты
16:09:100101:176	Торак пунктлар җирләре	Авыл хуҗалыгы файдалануы өчен	Шәхси милек	0,3137	0,3137	Авыл хуҗалыгы билгеләнешендәге җирләр	Авыл хуҗалыгы файдалануы	Архитектура-планлаштыру чишелеше
16:09:100101:177	Торак пунктлар җирләре	Авыл хуҗалыгы файдалануы өчен	Шәхси милек	0,6586	0,6586	Авыл хуҗалыгы билгеләнешендәге җирләр	Авыл хуҗалыгы файдалануы	Архитектура-планлаштыру чишелеше
Кадастр исәбенә куелмаган җир кишәрлекләре	-	-	-	-	0,8466	Авыл хуҗалыгы билгеләнешендәге җирләр	Авыл хуҗалыгы файдалануы	Архитектура-планлаштыру чишелеше
Барлыгы:	-	-	-	-	7,0323	-	-	-
Симетбаш авылы								
Чыгарыла торган җир кишәрлекләре								
1. Торак пункт чикләрен үзгәртү								
16:09:100401:80	Торак пунктлар җирләре	"Арча - Марий Эл Республикасы чиге" - Кышкар автомобиль юлын	-	0,0067	0,0067	Сәнәгать, энергетика, транспорт, элемтә, радиотапшырулар, телевидение, информатика җирләре, космик эшчәнлекне тәэмин итү җирләре, оборона	Автомобиль юлларын салу	Архитектура-планлаштыру чишелеше

Җир кишәрлегенең кадастр номеры	Җир категориясе	Рөхсәт ителгән файдалану төре		Кадастры буенча җир кишәрлегенең мәйданы, га	Чыгарыла торган җир кишәрлегенең мәйданы, га	Планлаштырылган категория	Планлаштырылган рөхсәт ителгән файдалану*	Җир кишәрлеген чыгаруны нигезләү
		рөхсәт ителгән файдалану	милек формасы					
		эксплуатацияләү				җирләре, иминлек җирләре һәм башка махсус билгеләнгән җирләр		
Барлыгы:	-	-	-	-	0,0067	-	-	-
Урта Аты аыл җирлеге								
Түбән Аты авылы								
Чыгарыла торган җир кишәрлекләре								
1. Торак пункт чикләрен үзгәртү								
16:09:160301:8	Торак пунктлар җирләре	Зиратка	Гавами-хокукый берәмлекләр милке	3,7209	3,7209	Сәнәгать, энергетика, транспорт, элемтә, радиотапшырулар, телевидение, информатика җирләре, космик эшчәнлекне тәэмин итү җирләре, оборона җирләре, иминлек җирләре һәм башка махсус билгеләнгән җирләр	Ритуаль эшчәнлек	Татарстан Республикасы Җир һәм мөлкәт мөнәсәбәтләре министрлыгының 2017 елның 22 августындагы 1-29/11295 номерлы хаты
Барлыгы:	-	-	-	-	3,7209	-	-	-
Урта Сәрдә авылы								
Чыгарыла торган җир кишәрлекләре								
1. Торак пункт чикләрен үзгәртү								
16:09:160501:14	Торак пунктлар җирләре	Зиратка	Гавами-хокукый берәмлекләр милке	8,2061	8,2061	Сәнәгать, энергетика, транспорт, элемтә, радиотапшырулар, телевидение, информатика җирләре, космик эшчәнлекне тәэмин итү җирләре, оборона җирләре, иминлек җирләре һәм башка	Ритуаль эшчәнлек	Татарстан Республикасы Җир һәм мөлкәт мөнәсәбәтләре министрлыгының 2017 елның 22 августындагы

Җир кишәрлегенең кадастр номеры	Җир категориясе	Рөхсәт ителгән файдалану төре		Кадастры буенча җир кишәрлегенең мәйданы, га	Чыгарыла торган җир кишәрлегенең мәйданы, га	Планлаштырылган категория	Планлаштырылган рөхсәт ителгән файдалану*	Җир кишәрлеген чыгаруны нигезләү
		рөхсәт ителгән файдалану	милек формасы					
						махсус билгеләнгән җирләр		1-29/11295 номерлы хаты
Кадастр исәбенә куелмаган җир кишәрлекләре	-	-	-	-	4,4624	Авыл хуҗалыгы билгеләнешендәге җирләр	Авыл хуҗалыгы файдалануы	Архитектура-планлаштыру чишелеше
Барлыгы:	-	-	-	-	12,6685	-	-	-
Ташкичү авыл җирлеге								
Ашытбаш авылы								
Чыгарыла торган җир кишәрлекләре								
1. Торак пункт чикләрен үзгәртү								
16:09:240101:287	Торак пунктлар җирләре	Авыл хуҗалыгы файдалануы өчен	Шәхси милек	4,9441	4,9441	Авыл хуҗалыгы билгеләнешендәге җирләр	Авыл хуҗалыгы файдалануы	Архитектура-планлаштыру чишелеше
16:09:240101:263	Торак пунктлар җирләре	Шәхси ярдәмче хуҗалык алып бару өчен	-	0,4000	0,4000	Авыл хуҗалыгы билгеләнешендәге җирләр	Авыл хуҗалыгы файдалануы	Архитектура-планлаштыру чишелеше
Кадастр исәбенә куелмаган җир кишәрлекләре	-	-	-	-	14,4378	Авыл хуҗалыгы билгеләнешендәге җирләр	Авыл хуҗалыгы файдалануы	Архитектура-планлаштыру чишелеше
Барлыгы:	-	-	-	-	19,7819	-	-	-
Акчишмә авылы								
Чыгарыла торган җир кишәрлекләре								
1. Торак пункт чикләрен үзгәртү								
Кадастр исәбенә куелмаган җир кишәрлекләре	-	-	-	-	0,5040	Авыл хуҗалыгы билгеләнешендәге җирләр	Авыл хуҗалыгы файдалануы	Архитектура-планлаштыру чишелеше
Барлыгы:	-	-	-	-	0,5040	-	-	-
Иске Кенәр авылы								
Чыгарыла торган җир кишәрлекләре								
1. Торак пункт чикләрен үзгәртү								

Җир кишәрлегенең кадастр номеры	Җир категориясе	Рөхсәт ителгән файдалану төре		Кадастры буенча җир кишәрлегенең мәйданы, га	Чыгарыла торган җир кишәрлегенең мәйданы, га	Планлаштырылган категория	Планлаштырылган рөхсәт ителгән файдалану*	Җир кишәрлеген чыгаруны нигезләү
		рөхсәт ителгән файдалану	милек формасы					
16:09:220301:73	Торак пунктлар җирләре	Шәхси ярдәмче хуҗалык алып бару өчен	-	0,1639	0,1639	Авыл хуҗалыгы билгеләнешендәге җирләр	Авыл хуҗалыгы файдалануы	Архитектура-планлаштыру чишелеше
16:09:220301:29	Торак пунктлар җирләре	Мәктәп	-	0,2523	0,2523	Сәнәгать, энергетика, транспорт, элемтә, радиотапшырулар, телевидение, информатика җирләре, космик эшчәнлекне тәэмин итү җирләре, оборона җирләре, иминлек җирләре һәм башка махсус билгеләнгән җирләр	Ритуаль эшчәнлек	Татарстан Республикасы Җир һәм мөлкәт мөнәсәбәтләре министрлыгының 2017 елның 22 августындагы 1-29/11295 номерлы хаты
Барлыгы:	-	-	-	-	0,4162	-	-	-

*Дәүләт теркәве, кадастр һәм картография федераль хезмәтенең «Җир кишәрлекләреннән рөхсәт ителгән файдалану төрләре классификаторын раслау турында» 2020 елның 10 ноябрендәге П/0412 номерлы боерыгы (үзгәрешләр һәм өстәмәләр белән) нигезендә

2.2 нче таблица

Татарстан Республикасы Арча муниципаль районының авыл җирлекләре составына керүче торак пунктларның чикләрен билгеләү чаралары исемлеге

№ т/б	Җирлек составына керә торган торак пункт исеме	Объектның исеме	Чара төре	Үлчәү берәмлеге	Чик мәйданы (га)		Башкару срогы		Чара чыганагы (документ исеме)
					Гамәлдәге	Планлаштырылган	Беренче чират (2030 елга кадәр).	Хисап срогы (2031 - 2045 еллар)	
Апаз авыл җирлеге									
1	Апаз авылы	торак пункт территориясе	Торак пункт чикләрен билгеләү	га	95.1725	95.1725			Татарстан Республикасы Арча муниципаль районының территориаль планлаштыру схемасына үзгәрешләр кертү проекты
2	Каратай авылы	торак пункт территориясе	Торак пункт чикләрен билгеләү	га	50.0471	50.0471			Татарстан Республикасы Арча муниципаль районының территориаль планлаштыру схемасына үзгәрешләр кертү проекты
3	Кызыл Игенче авылы	торак пункт территориясе	Торак пункт чикләрен билгеләү	га	12.9267	12.9267			Татарстан Республикасы Арча муниципаль районының территориаль планлаштыру схемасына үзгәрешләр кертү проекты
4	Мирҗәм авылы	торак пункт территориясе	Торак пункт чикләрен билгеләү	га	42.7992	42.7992			Татарстан Республикасы Арча муниципаль районының территориаль планлаштыру схемасына үзгәрешләр кертү проекты
5	Пөшәңгәр авылы	торак пункт территориясе	Торак пункт чикләрен билгеләү	га	85.5287	85.5287			Татарстан Республикасы Арча муниципаль районының территориаль планлаштыру схемасына үзгәрешләр кертү проекты

№ т/б	Җирлек составына керә торган торак пункт исеме	Объектның исеме	Чара төре	Үлчәү берәмлеге	Чик мәйданы (га)		Башкару срогы		Чара чыганагы (документ исеме)
					Гамәлдәге	Планлаштырылган	Беренче чират (2030 елга кадәр).	Хисап срогы (2031 - 2045 еллар)	
6	Хәсәншәех авылы	торак пункт территориясе	Торак пункт чикләрен билгеләү	га	110.4988	110.4988			Татарстан Республикасы Арча муниципаль районының территориаль планлаштыру схемасына үзгәрешләр кертү проекты
Яңа Кенәр авыл җирлеге									
1	Яңа Кенәр авылы	торак пункт территориясе	Торак пункт чикләрен билгеләү	га	374.705	374.7050			Татарстан Республикасы Арча муниципаль районының территориаль планлаштыру схемасына үзгәрешләр кертү проекты
2	Байкал авылы	торак пункт территориясе	Торак пункт чикләрен билгеләү	га	86.1806	86.0108			Татарстан Республикасы Арча муниципаль районының территориаль планлаштыру схемасына үзгәрешләр кертү проекты
3	Югары Оры авылы	торак пункт территориясе	Торак пункт чикләрен билгеләү	га	60.9513	60.9513			Татарстан Республикасы Арча муниципаль районының территориаль планлаштыру схемасына үзгәрешләр кертү проекты
4	Кызыл Яр авылы	торак пункт территориясе	Торак пункт чикләрен билгеләү	га	67.3068	64.7948			Татарстан Республикасы Арча муниципаль районының территориаль планлаштыру схемасына үзгәрешләр кертү проекты
5	Кече Әтнә авылы	торак пункт территориясе	Торак пункт чикләрен билгеләү	га	8.5843	8.5843			Татарстан Республикасы Арча муниципаль районының территориаль планлаштыру схемасына үзгәрешләр кертү проекты

№ т/б	Җирлек составына керә торган торак пункт исеме	Объектның исеме	Чара төре	Үлчәү берәмлеге	Чик мәйданы (га)		Башкару срогы		Чара чыганагы (документ исеме)
					Гамәлдәге	Планлаштырылган	Беренче чират (2030 елга кадәр).	Хисап срогы (2031 - 2045 еллар)	
6	Түбән Оры авылы	торак пункт территориясе	Торак пункт чикләрен билгеләү	га	76.6636	76.6636			Татарстан Республикасы Арча муниципаль районының территориаль планлаштыру схемасына үзгәрешләр кертү проекты
7	Яңа Сәрдә авылы	торак пункт территориясе	Торак пункт чикләрен билгеләү	га	38.7933	37.4774			Татарстан Республикасы Арча муниципаль районының территориаль планлаштыру схемасына үзгәрешләр кертү проекты
8	Яңа Ашыт авылы	торак пункт территориясе	Торак пункт чикләрен билгеләү	га	34.2003	34.0849			Татарстан Республикасы Арча муниципаль районының территориаль планлаштыру схемасына үзгәрешләр кертү проекты
9	Сөрде авылы	торак пункт территориясе	Торак пункт чикләрен билгеләү	га	82.9454	79.5740			Татарстан Республикасы Арча муниципаль районының территориаль планлаштыру схемасына үзгәрешләр кертү проекты
10	Шура авылы	торак пункт территориясе	Торак пункт чикләрен билгеләү	га	59.2728	57.9626			Татарстан Республикасы Арча муниципаль районының территориаль планлаштыру схемасына үзгәрешләр кертү проекты
11	Шурабаш авылы	торак пункт территориясе	Торак пункт чикләрен билгеләү	га	68.8196	68.7937			Татарстан Республикасы Арча муниципаль районының территориаль планлаштыру схемасына үзгәрешләр кертү проекты
Яңа Кырлай авыл җирлеге									

№ т/б	Җирлек составына керә торган торак пункт исеме	Объектның исеме	Чара төре	Үлчәү берәмлеге	Чик мәйданы (га)		Башкару срогы		Чара чыганагы (документ исеме)
					Гамәлдәге	Планлаштырылган	Беренче чират (2030 елга кадәр).	Хисап срогы (2031 - 2045 еллар)	
1	Яңа Кырлай авылы	торак пункт территориясе	Торак пункт чикләрен билгеләү	га	122.9596	122.9596			Татарстан Республикасы Арча муниципаль районының территориаль планлаштыру схемасына үзгәрешләр кертү проекты
2	Югары Бирәзә авылы	торак пункт территориясе	Торак пункт чикләрен билгеләү	га	55.2857	55.2857			Татарстан Республикасы Арча муниципаль районының территориаль планлаштыру схемасына үзгәрешләр кертү проекты
3	Иске-Йорт авылы	торак пункт территориясе	Торак пункт чикләрен билгеләү	га	38.0101	34.3505			Татарстан Республикасы Арча муниципаль районының территориаль планлаштыру схемасына үзгәрешләр кертү проекты
4	Күкчә -Бирәзә авылы	торак пункт территориясе	Торак пункт чикләрен билгеләү	га	52.7695	52.7695			Татарстан Республикасы Арча муниципаль районының территориаль планлаштыру схемасына үзгәрешләр кертү проекты
5	Яңа Иябаш авылы	торак пункт территориясе	Торак пункт чикләрен билгеләү	га	89.9212	86.8947			Татарстан Республикасы Арча муниципаль районының территориаль планлаштыру схемасына үзгәрешләр кертү проекты
6	Пионер авылы	торак пункт территориясе	Торак пункт чикләрен билгеләү	га	17.8457	15.1667			Татарстан Республикасы Арча муниципаль районының территориаль планлаштыру схемасына үзгәрешләр кертү проекты
7	Өчиле авылы	торак пункт территориясе	Торак пункт чикләрен билгеләү	га	72.537	70.0840			Татарстан Республикасы Арча муниципаль районының территориаль планлаштыру схемасына үзгәрешләр кертү проекты

№ т/б	Җирлек составына керә торган торак пункт исеме	Объектның исеме	Чара төре	Үлчәү берәмлеге	Чик мәйданы (га)		Башкару срогы		Чара чыганагы (документ исеме)
					Гамәлдәге	Планлаштырылган	Беренче чират (2030 елга кадәр).	Хисап срогы (2031 - 2045 еллар)	
8	Чиканас авылы	торак пункт территориясе	Торак пункт чикләрен билгеләү	га	65.9917	65.9917			Татарстан Республикасы Арча муниципаль районының территориаль планлаштыру схемасына үзгәрешләр кертү проекты
Кәче авыл җирлеге									
1	Кәче авылы	торак пункт территориясе	Торак пункт чикләрен билгеләү	га	146.5333	146.5332			Татарстан Республикасы Арча муниципаль районының территориаль планлаштыру схемасына үзгәрешләр кертү проекты
2	Абҗабар авылы	торак пункт территориясе	Торак пункт чикләрен билгеләү	га	0.7907	0.7907			Татарстан Республикасы Арча муниципаль районының территориаль планлаштыру схемасына үзгәрешләр кертү проекты
3	Чулпан авылы	торак пункт территориясе	Торак пункт чикләрен билгеләү	га	60.7107	59.6245			Татарстан Республикасы Арча муниципаль районының территориаль планлаштыру схемасына үзгәрешләр кертү проекты
4	Якты Көн авылы	торак пункт территориясе	Торак пункт чикләрен билгеләү	га	20.2619	20.2619			Татарстан Республикасы Арча муниципаль районының территориаль планлаштыру схемасына үзгәрешләр кертү проекты
Наласа авыл җирлеге									
1	Наласа авылы	торак пункт территориясе	Торак пункт чикләрен билгеләү	га	119.4096	108.9672			Татарстан Республикасы Арча муниципаль районының территориаль планлаштыру схемасына үзгәрешләр кертү проекты
Яңа Кишет авыл җирлеге									

№ т/б	Җирлек составына керә торган торак пункт исеме	Объектның исеме	Чара төре	Үлчәү берәмлеге	Чик мәйданы (га)		Башкару срогы		Чара чыганагы (документ исеме)
					Гамәлдәге	Планлаштырылган	Беренче чират (2030 елга кадәр).	Хисап срогы (2031 - 2045 еллар)	
1	Яңа Кишет авылы	торак пункт территориясе	Торак пункт чикләрен билгеләү	га	115.5946	110.3468			Татарстан Республикасы Арча муниципаль районының территориаль планлаштыру схемасына үзгәрешләр кертү проекты
2	Кышкар авылы	торак пункт территориясе	Торак пункт чикләрен билгеләү	га	94.5067	87.4744			Татарстан Республикасы Арча муниципаль районының территориаль планлаштыру схемасына үзгәрешләр кертү проекты
3	Симетбаш авылы	торак пункт территориясе	Торак пункт чикләрен билгеләү	га	37.5213	37.5146			Татарстан Республикасы Арча муниципаль районының территориаль планлаштыру схемасына үзгәрешләр кертү проекты
Урта Аты аыл җирлеге									
1	Түбән Аты авылы	торак пункт территориясе	Торак пункт чикләрен билгеләү	га	74.9541	71.2332			Татарстан Республикасы Арча муниципаль районының территориаль планлаштыру схемасына үзгәрешләр кертү проекты
2	Урта Сәрдә авылы	торак пункт территориясе	Торак пункт чикләрен билгеләү	га	80.6608	67.9923			Татарстан Республикасы Арча муниципаль районының территориаль планлаштыру схемасына үзгәрешләр кертү проекты
Ташкичү авыл җирлеге									
1	Ашытбаш авылы	торак пункт территориясе	Торак пункт чикләрен билгеләү	га	144.6065	124.8246			Татарстан Республикасы Арча муниципаль районының территориаль елату схемасына үзгәрешләр кертү проекты

№ т/б	Җирлек составына керә торган торак пункт исеме	Объектның исеме	Чара төре	Үлчәү берәмлеге	Чик мәйданы (га)		Башкару срогы		Чара чыганагы (документ исеме)
					Гамәлдәге	Планлаштырылган	Беренче чират (2030 елга кадәр).	Хисап срогы (2031 - 2045 еллар)	
2	Акчишмә авылы	торак пункт территориясе	Торак пункт чикләрен билгеләү	га	41.3256	40.8216			Татарстан Республикасы Арча муниципаль районының территориаль елату схемасына үзгәрешләр кертү проекты
3	Кысна авылы	торак пункт территориясе	Торак пункт чикләрен билгеләү	га	43.6486	43.6486			Татарстан Республикасы Арча муниципаль районының территориаль елату схемасына үзгәрешләр кертү проекты
4	Иске Кенәр авылы	торак пункт территориясе	Торак пункт чикләрен билгеләү	га	36.2456	35.8294			Татарстан Республикасы Арча муниципаль районының территориаль елату схемасына үзгәрешләр кертү проекты
Утар Аты аыл җирлеге									
1	Кушлавыч авылы	торак пункт территориясе	Торак пункт чикләрен билгеләү	га	49.7455	49.7455			Татарстан Республикасы Арча муниципаль районының территориаль планлаштыру схемасына үзгәрешләр кертү проекты

ВНЕСЕНИЕ ИЗМЕНЕНИЙ В СХЕМУ ТЕРРИТОРИАЛЬНОГО ПЛАНИРОВАНИЯ АРСКОГО МУНИЦИПАЛЬНОГО РАЙОНА РЕСПУБЛИКИ ТАТАРСТАН

в части дополнения сведениями о границах населенных пунктов

Карта границ населенных пунктов, расположенных в границах сельских поселений в отношении которых приняты решения об отсутствии необходимости подготовки генеральных планов М 1:50000

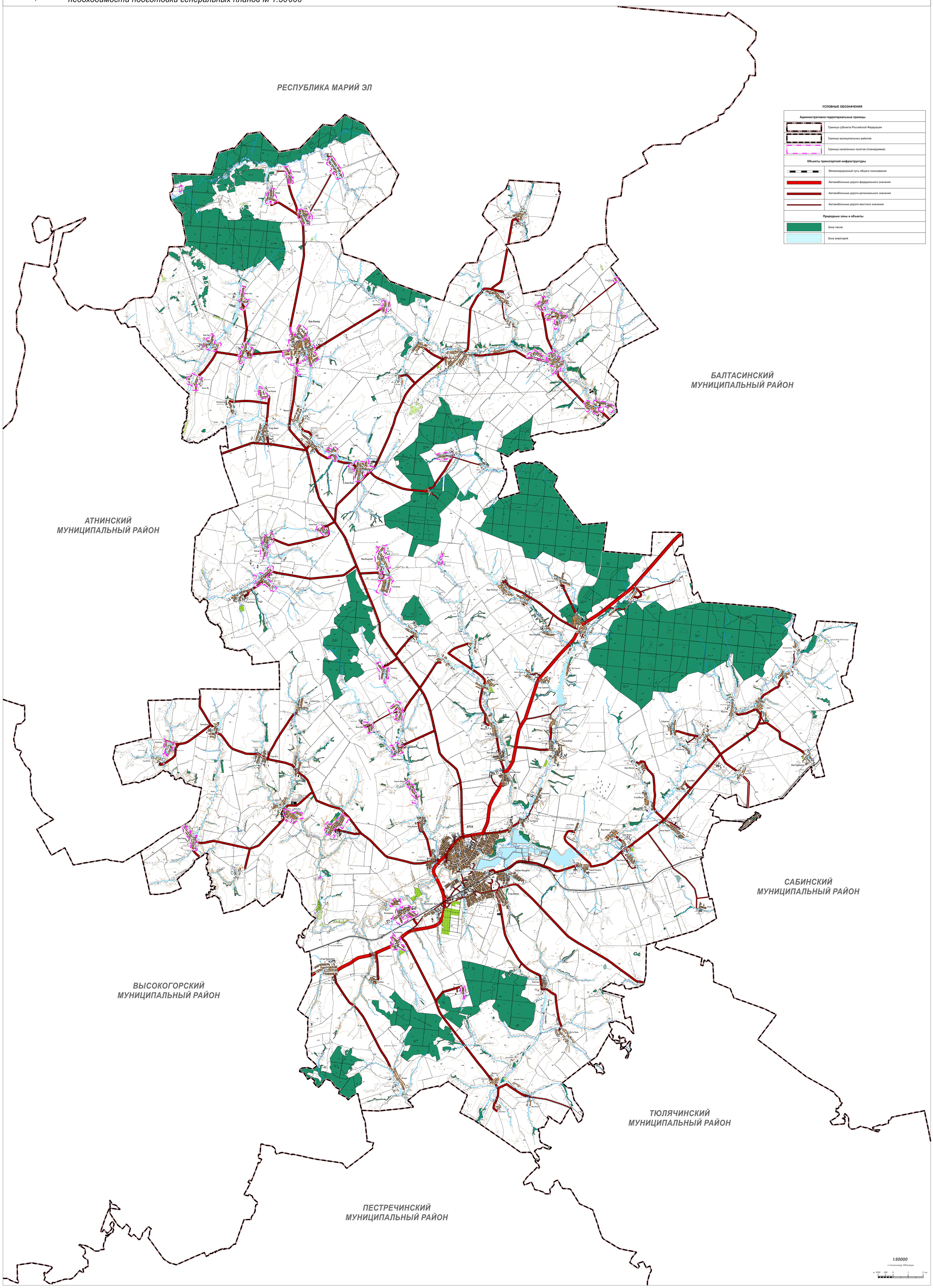

Карта границ населенного пункта

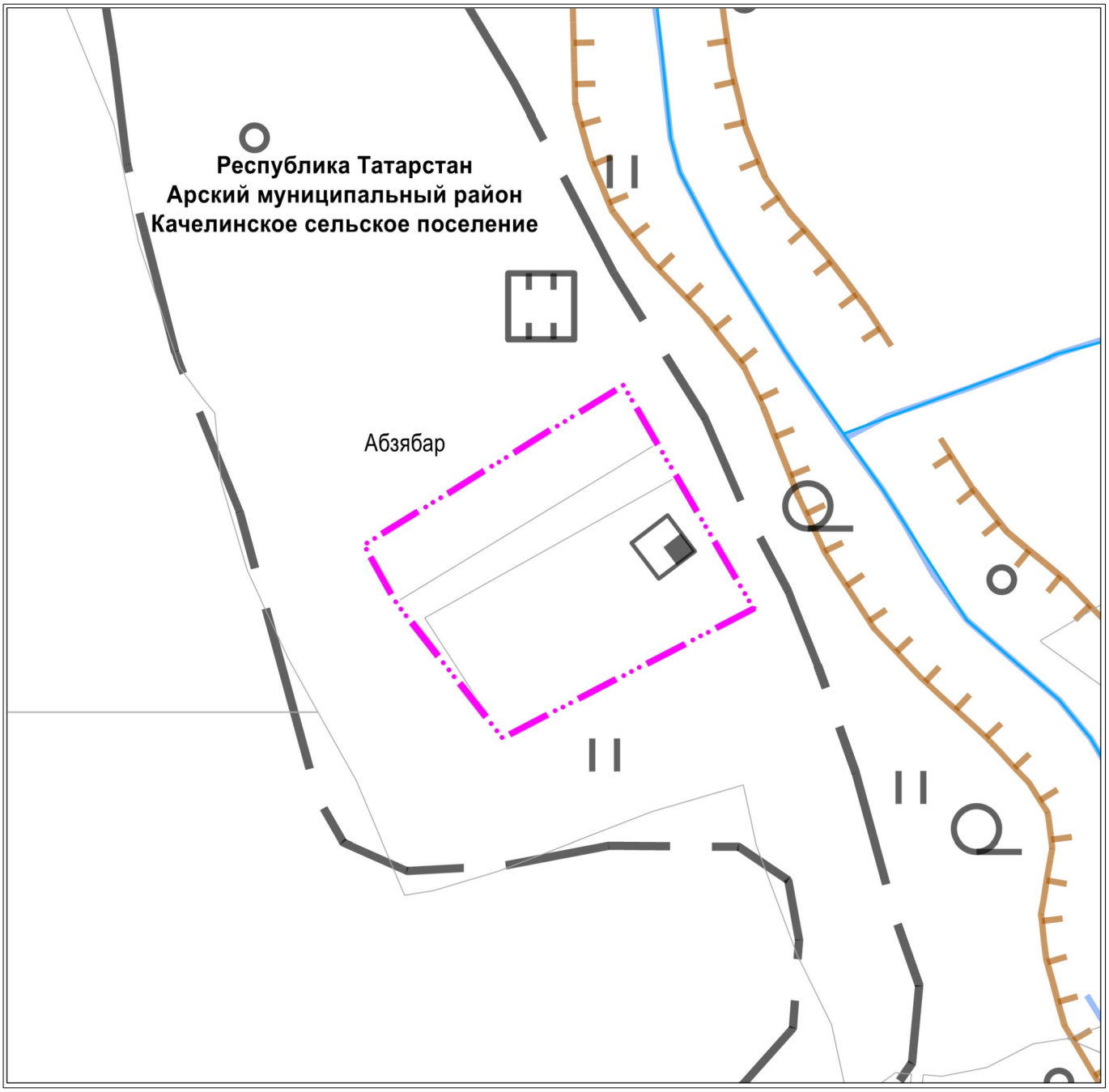

Масштаб 1 : 2000

Используемые условные знаки и обозначения:

– граница населенного пункта

– река, ручей, пруд, озеро

– земельный участок

Карта границ населенного пункта

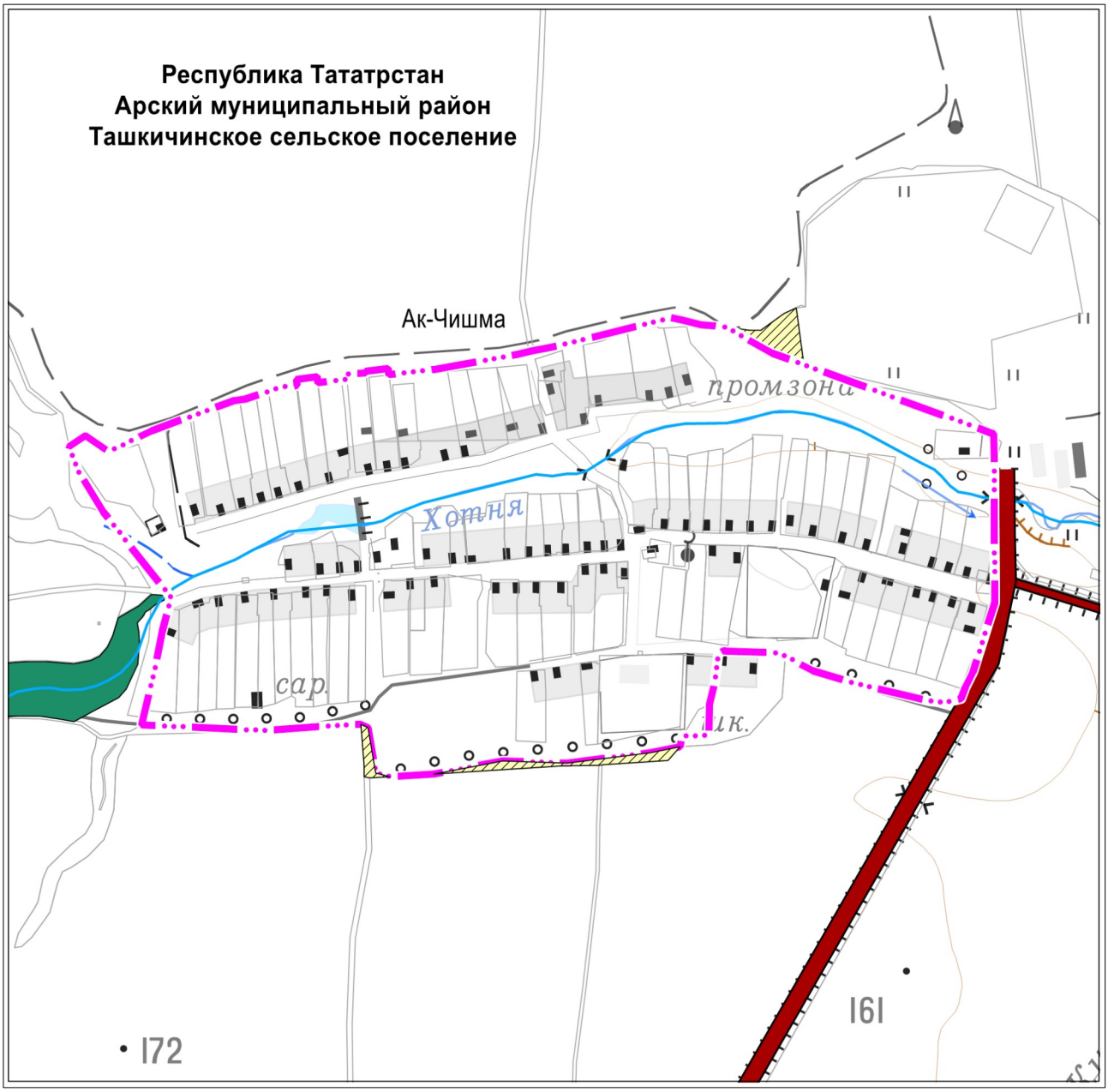

Масштаб 1 : 7500

Используемые условные знаки и обозначения:

- – граница населенного пункта
- – автомобильные дороги регионального или межмуниципального значения
- – автомобильные дороги местного значения
- – зона лесов
- – река, ручей, пруд, озеро
- – земельный участок
- – земельные участки, предлагаемые к исключению из границ населенного пункта

Карта границ населенного пункта

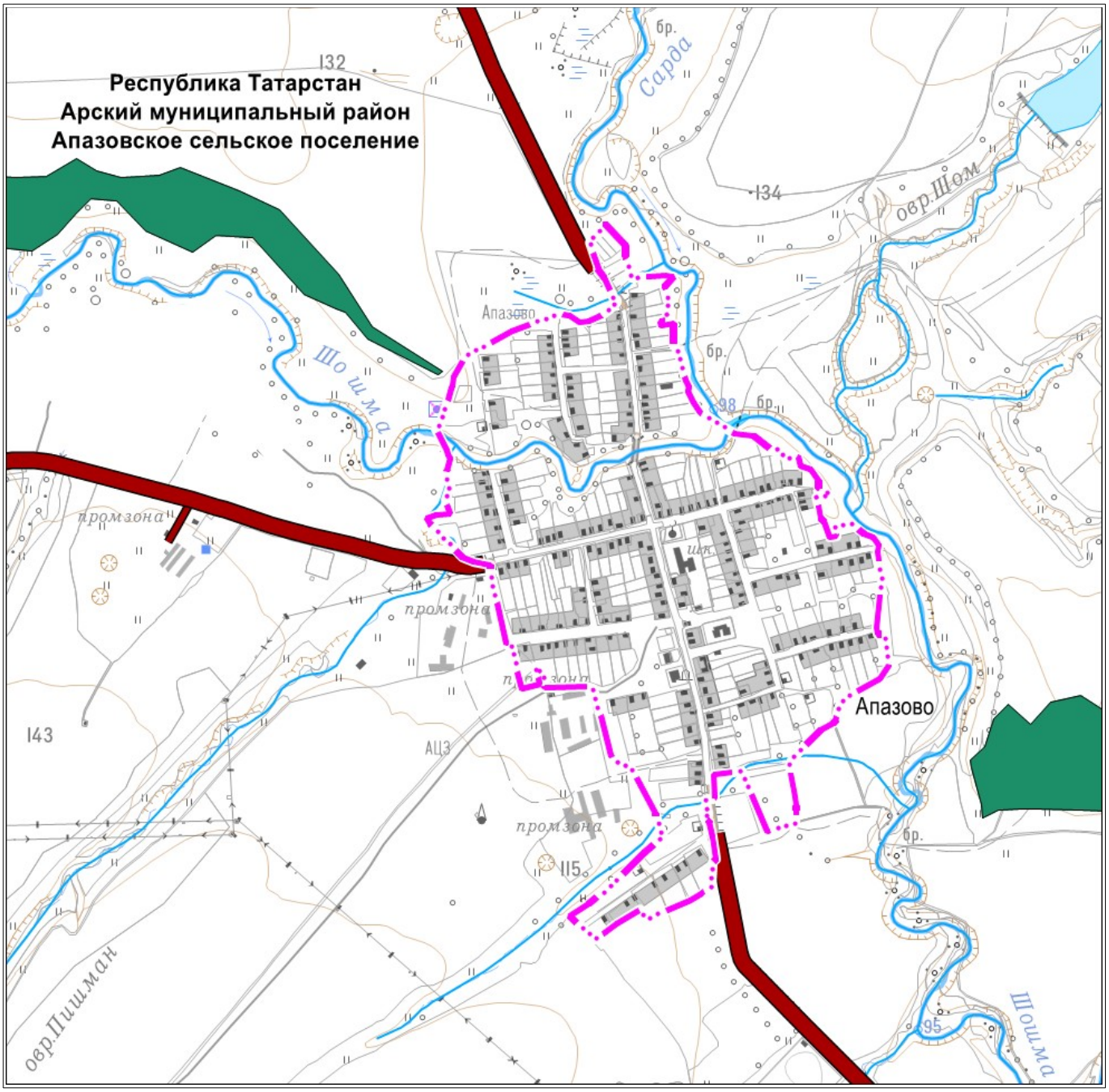

Масштаб 1 : 15000

Используемые условные знаки и обозначения:

– граница населенного пункта

– автомобильные дороги регионального или межмуниципального значения

– зона лесов

– река, ручей, пруд, озеро

– земельный участок

Карта границ населенного пункта

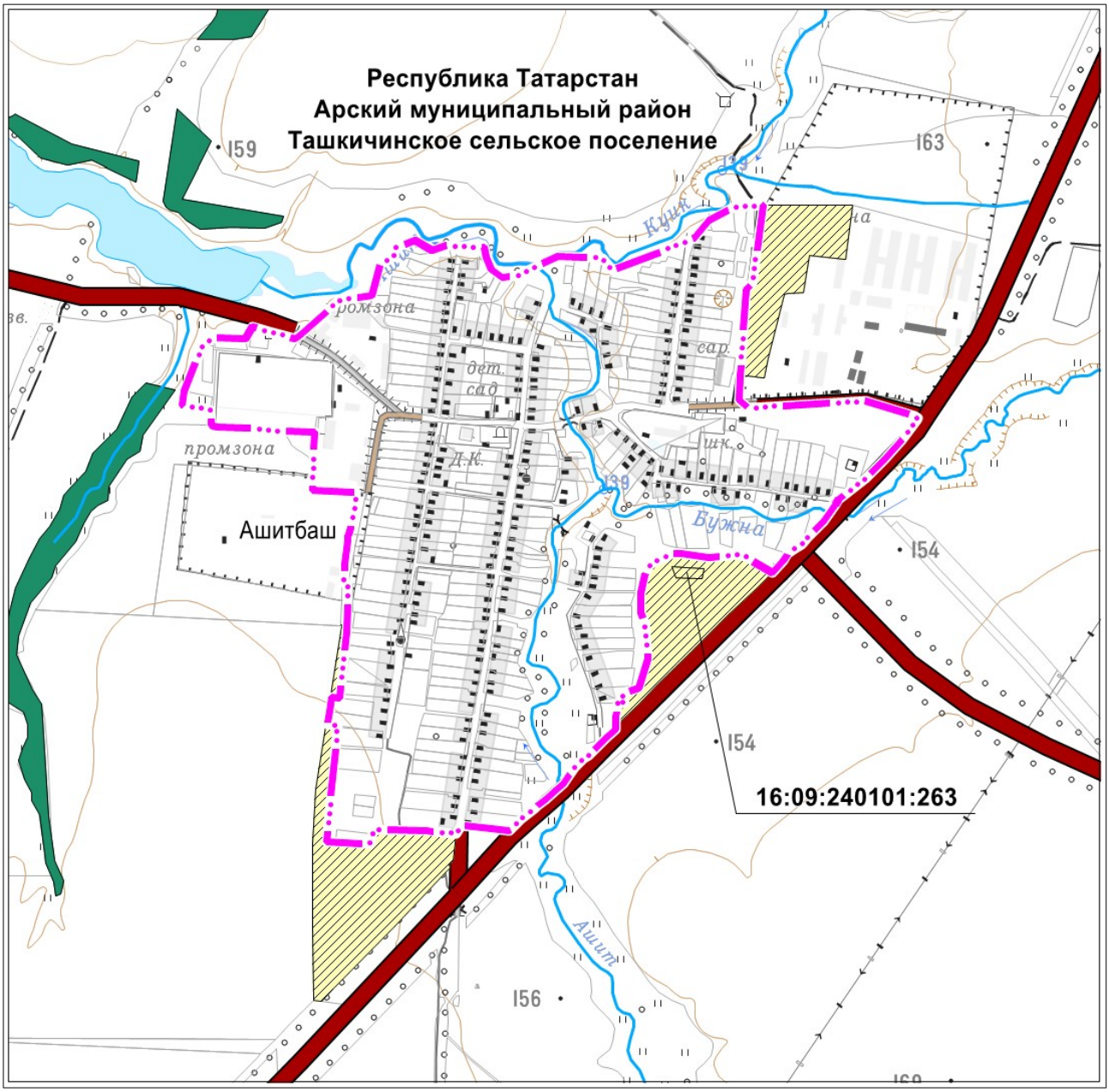

Масштаб 1 : 15000

Используемые условные знаки и обозначения:

– граница населенного пункта

– автомобильные дороги регионального или межмуниципального значения

– автомобильные дороги местного значения

– зона лесов

– река, ручей, пруд, озеро

– земельный участок

– земельные участки, предлагаемые к исключению из границ населенного пункта

Карта границ населенного пункта

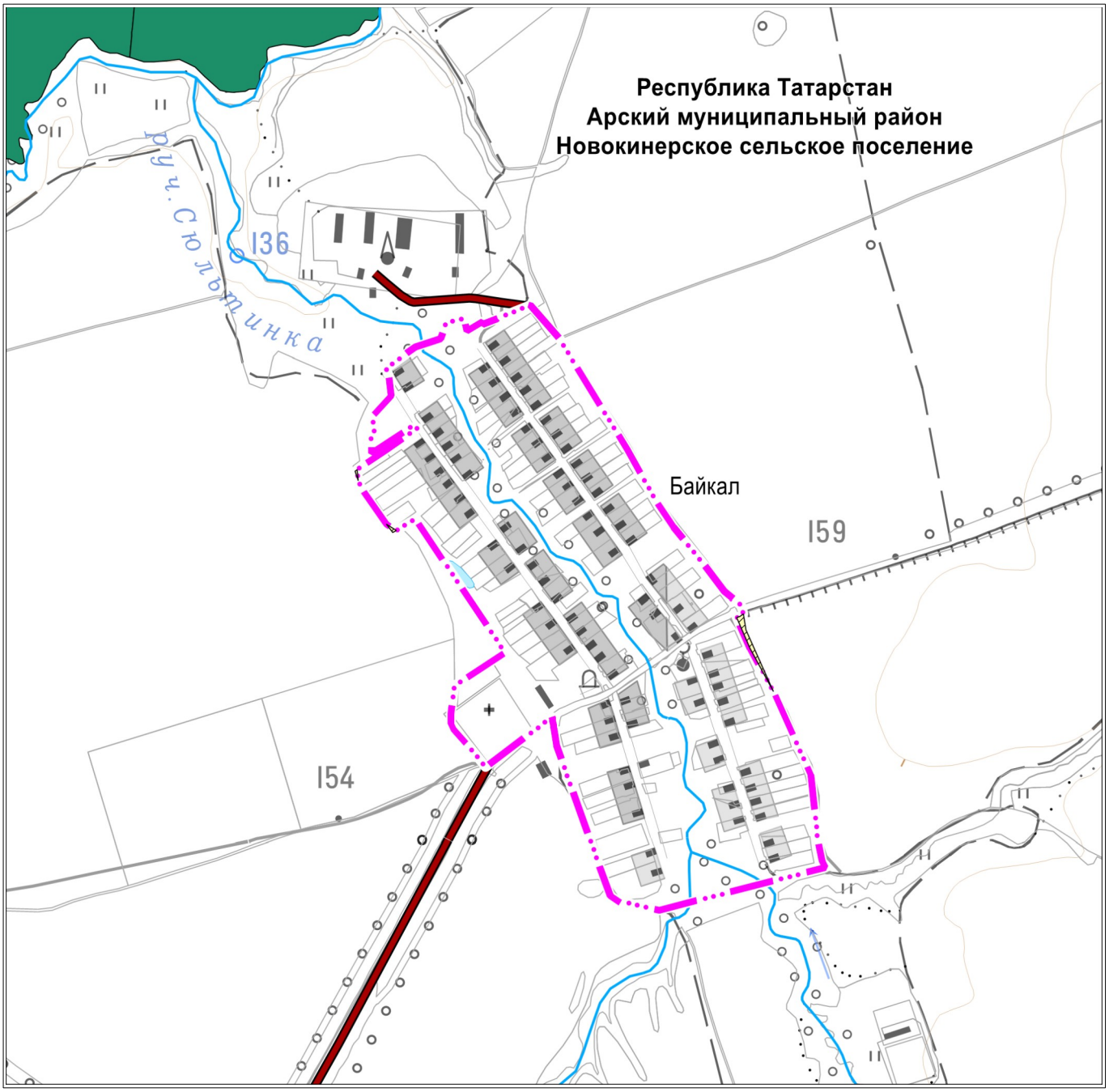

Масштаб 1 : 15000

Используемые условные знаки и обозначения:

– граница населенного пункта

– автомобильные дороги местного значения

– зона лесов

– река, ручей, пруд, озеро

– земельный участок

– земельные участки, предлагаемые к исключению из границ населенного пункта

Карта границ населенного пункта

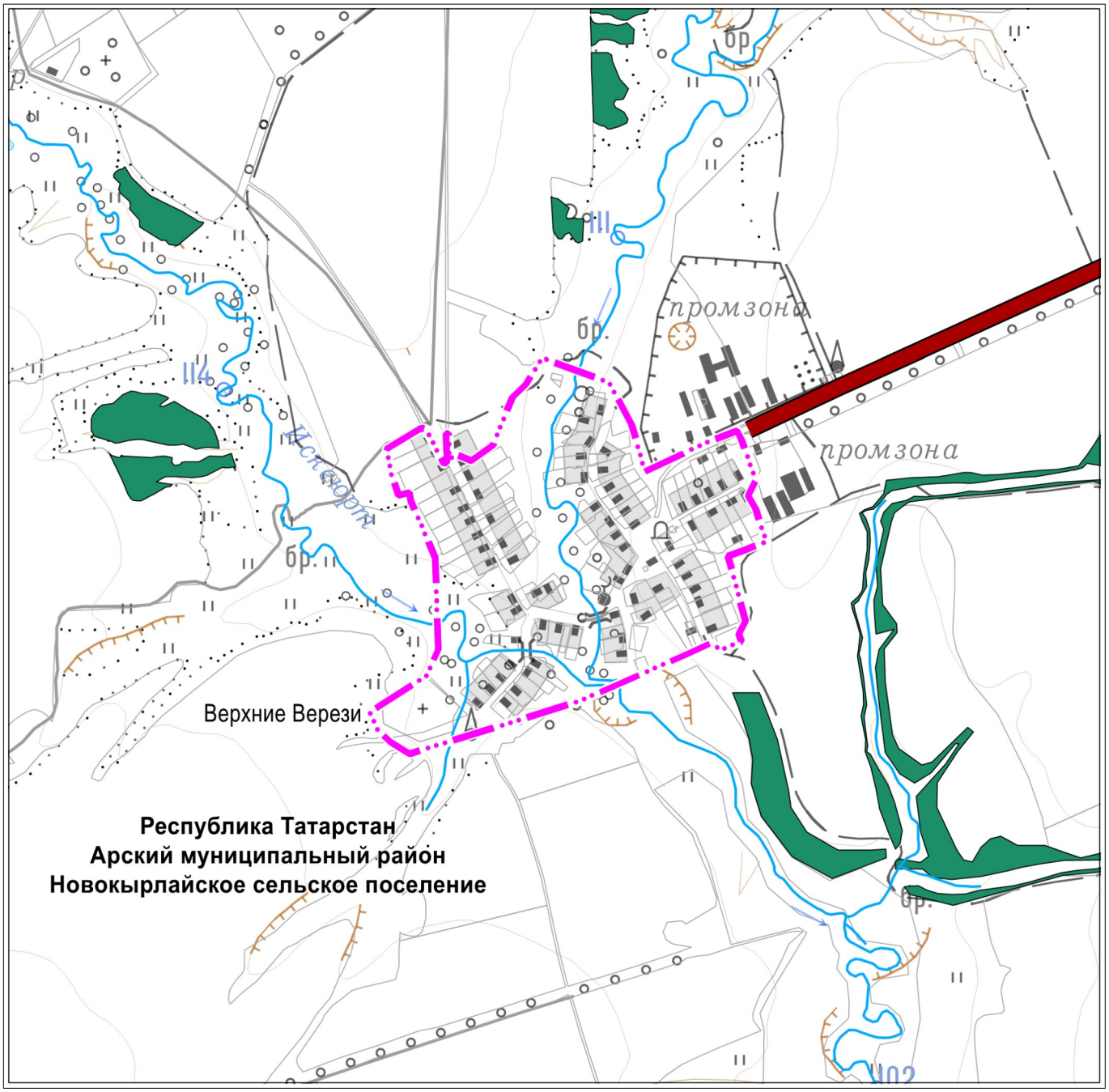

Масштаб 1 : 15000

Используемые условные знаки и обозначения:

– граница населенного пункта

– автомобильные дороги регионального или межмуниципального значения

– зона лесов

– река, ручей, пруд, озеро

– земельный участок

Карта границ населенного пункта

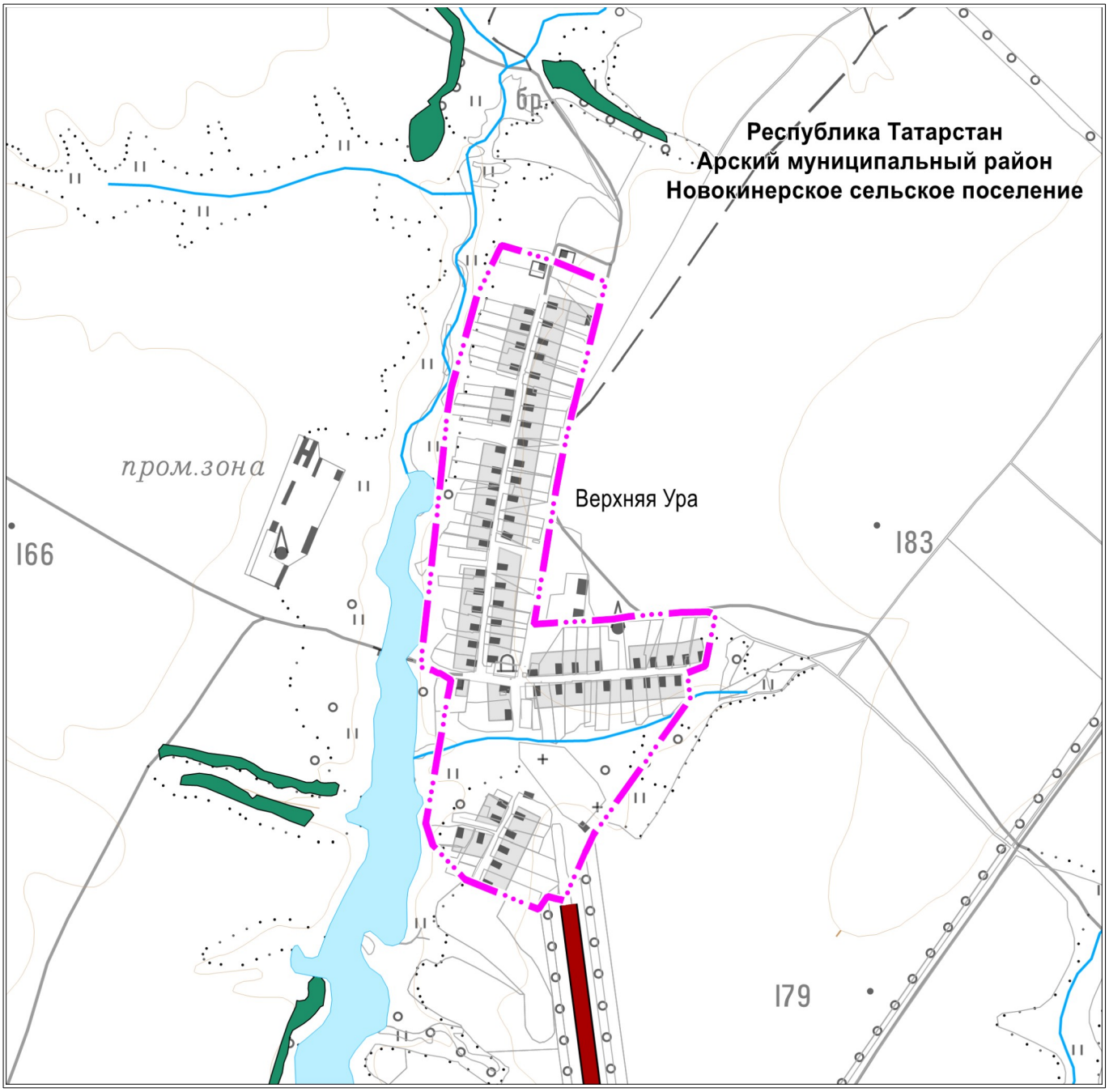

Масштаб 1 : 15000

Используемые условные знаки и обозначения:

– граница населенного пункта

– автомобильные дороги регионального или межмуниципального значения

– зона лесов

– река, ручей, пруд, озеро

– земельный участок

Карта границ населенного пункта

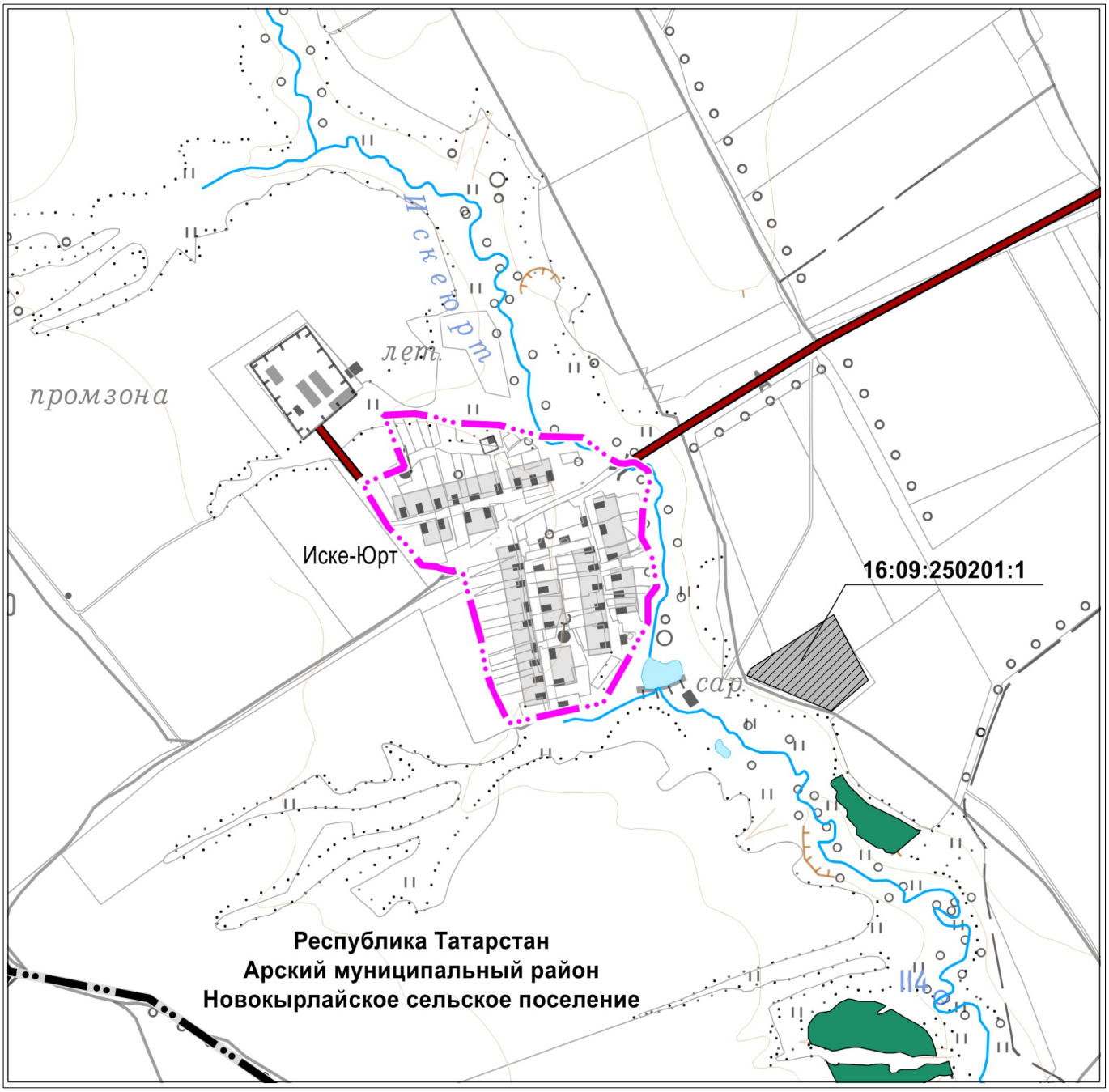

Масштаб 1 : 15000

Используемые условные знаки и обозначения:

- – граница населенного пункта
- – граница поселения
- – автомобильные дороги местного значения
- – зона лесов
- – река, ручей, пруд, озеро
- – земельный участок
- – земельные участки, предлагаемые к исключению из границ населенного пункта

Карта границ населенного пункта

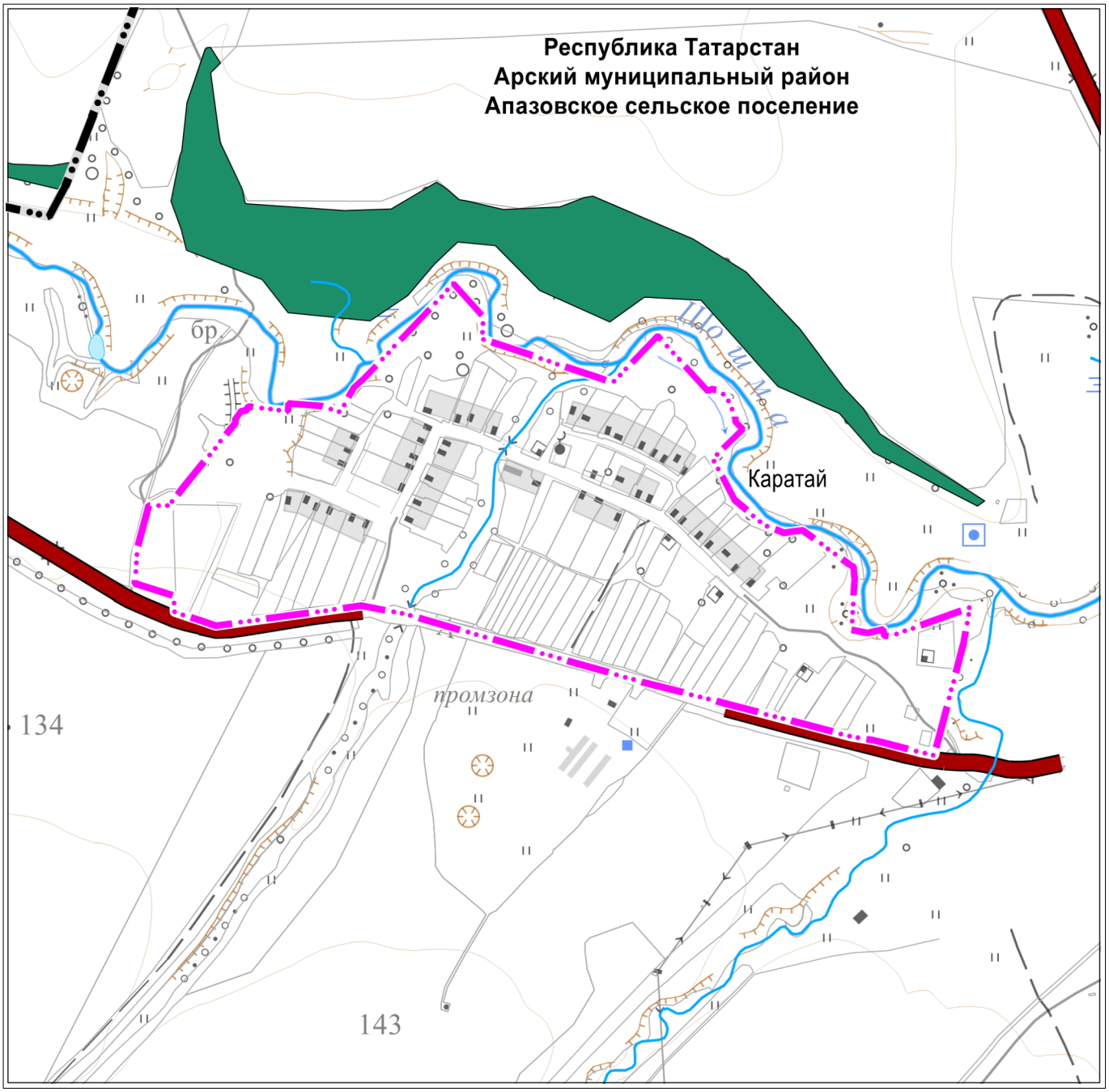

Масштаб 1 : 10000

Используемые условные знаки и обозначения:

- – граница населенного пункта
- – граница поселения
- – автомобильные дороги регионального или межмуниципального значения
- – зона лесов
- – река, ручей, пруд, озеро
- – земельный участок

Карта границ населенного пункта

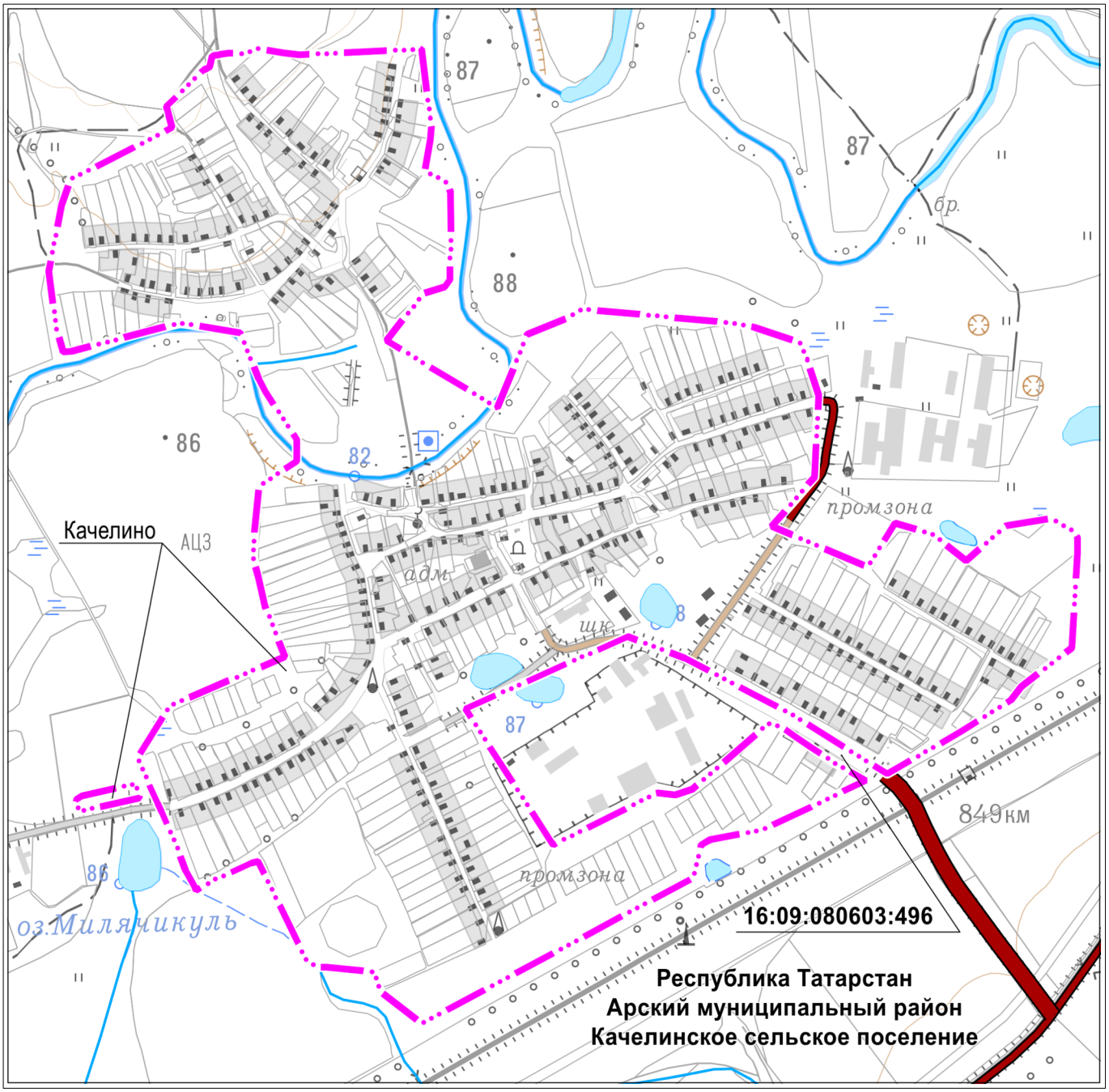

Масштаб 1 : 11000

Используемые условные знаки и обозначения:

– граница населенного пункта

– автомобильные дороги регионального или межмуниципального значения

– автомобильные дороги местного значения

– река, ручей, пруд, озеро

– земельный участок

– земельные участки, предлагаемые к исключению из границ населенного пункта

Карта границ населенного пункта

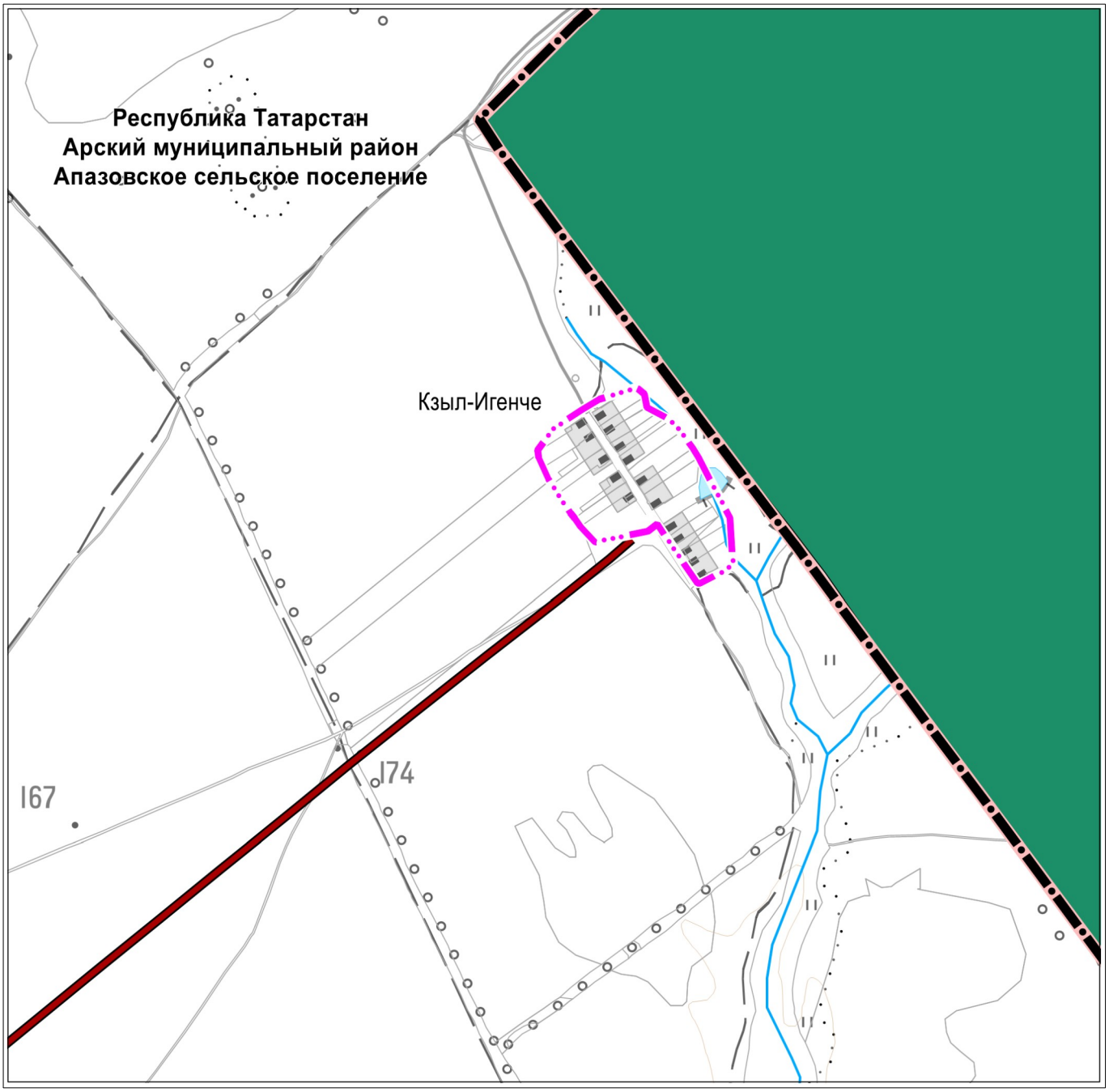

Масштаб 1 : 15000

Используемые условные знаки и обозначения:

– граница населенного пункта

– граница муниципального района

– автомобильные дороги местного значения

– зона лесов

– река, ручей, пруд, озеро

– земельный участок

Карта границ населенного пункта

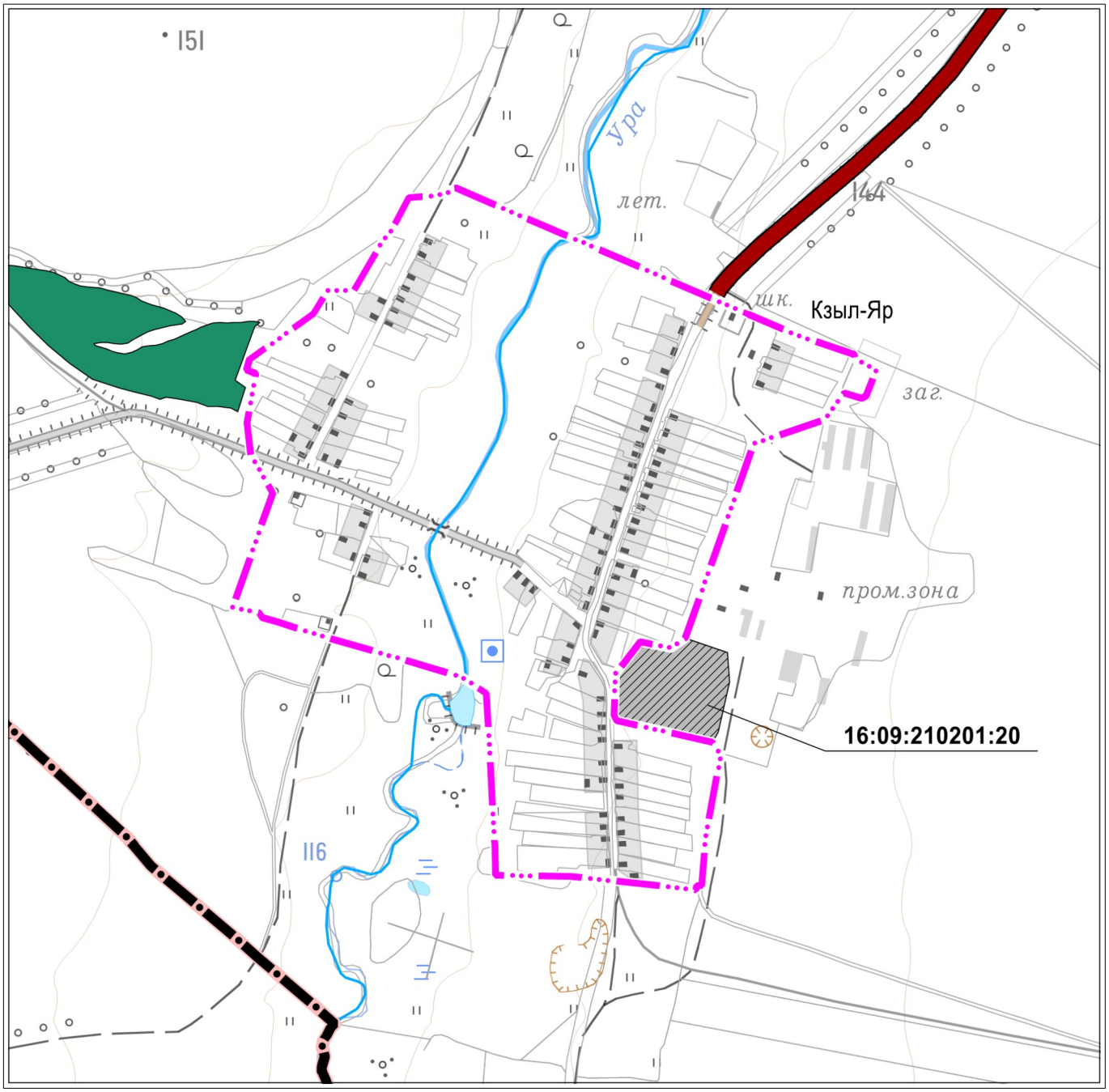

Масштаб 1 : 10000

Используемые условные знаки и обозначения:

– граница населенного пункта

– граница муниципального района

– автомобильные дороги регионального или межмуниципального значения

– зона лесов

– река, ручей, пруд, озеро

– земельный участок

– земельные участки, предлагаемые к исключению из границ населенного пункта

Карта границ населенного пункта

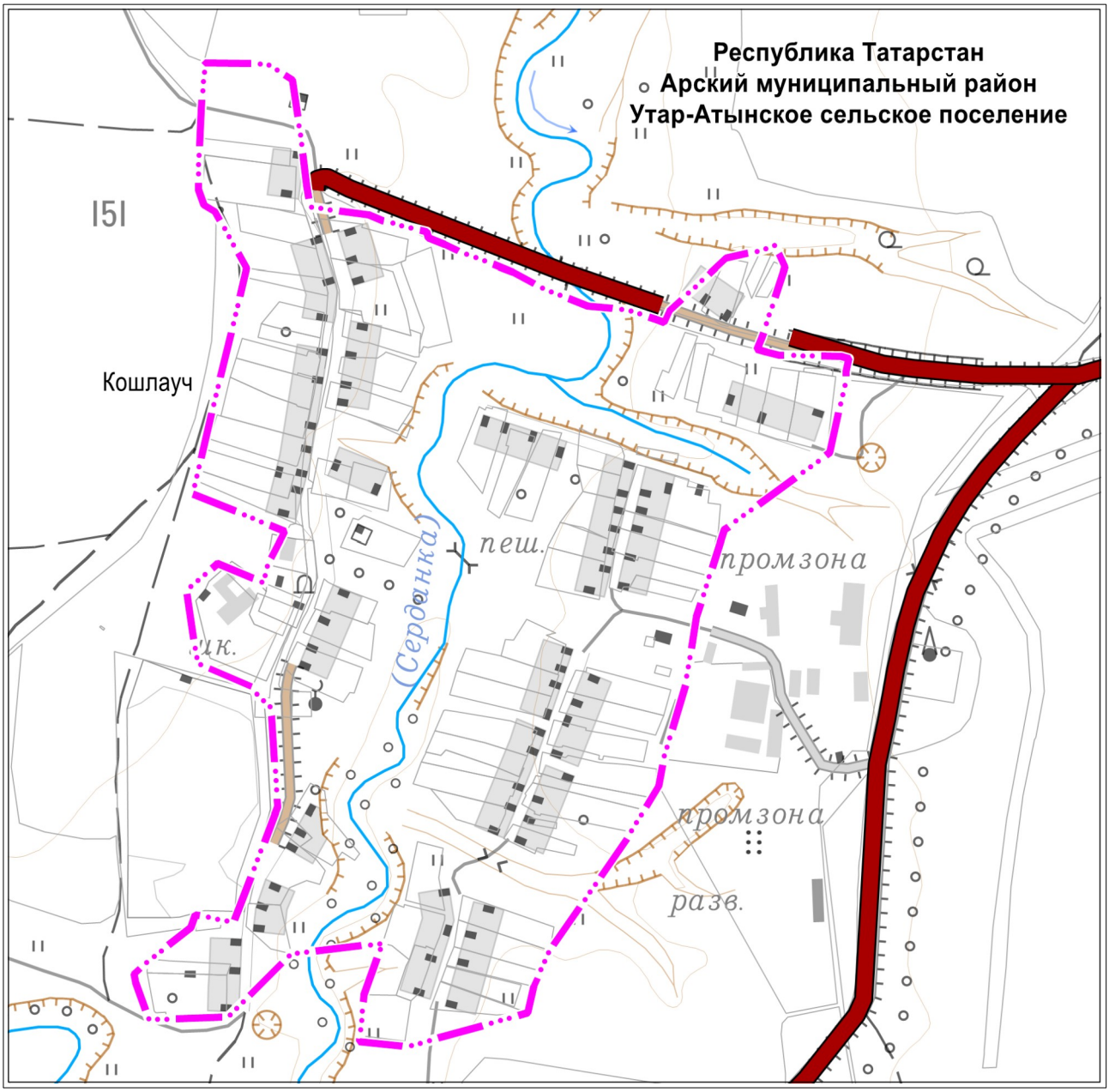

Масштаб 1 : 7500

Используемые условные знаки и обозначения:

– граница населенного пункта

– автомобильные дороги регионального или межмуниципального значения

– река, ручей, пруд, озеро

– земельный участок

Карта границ населенного пункта

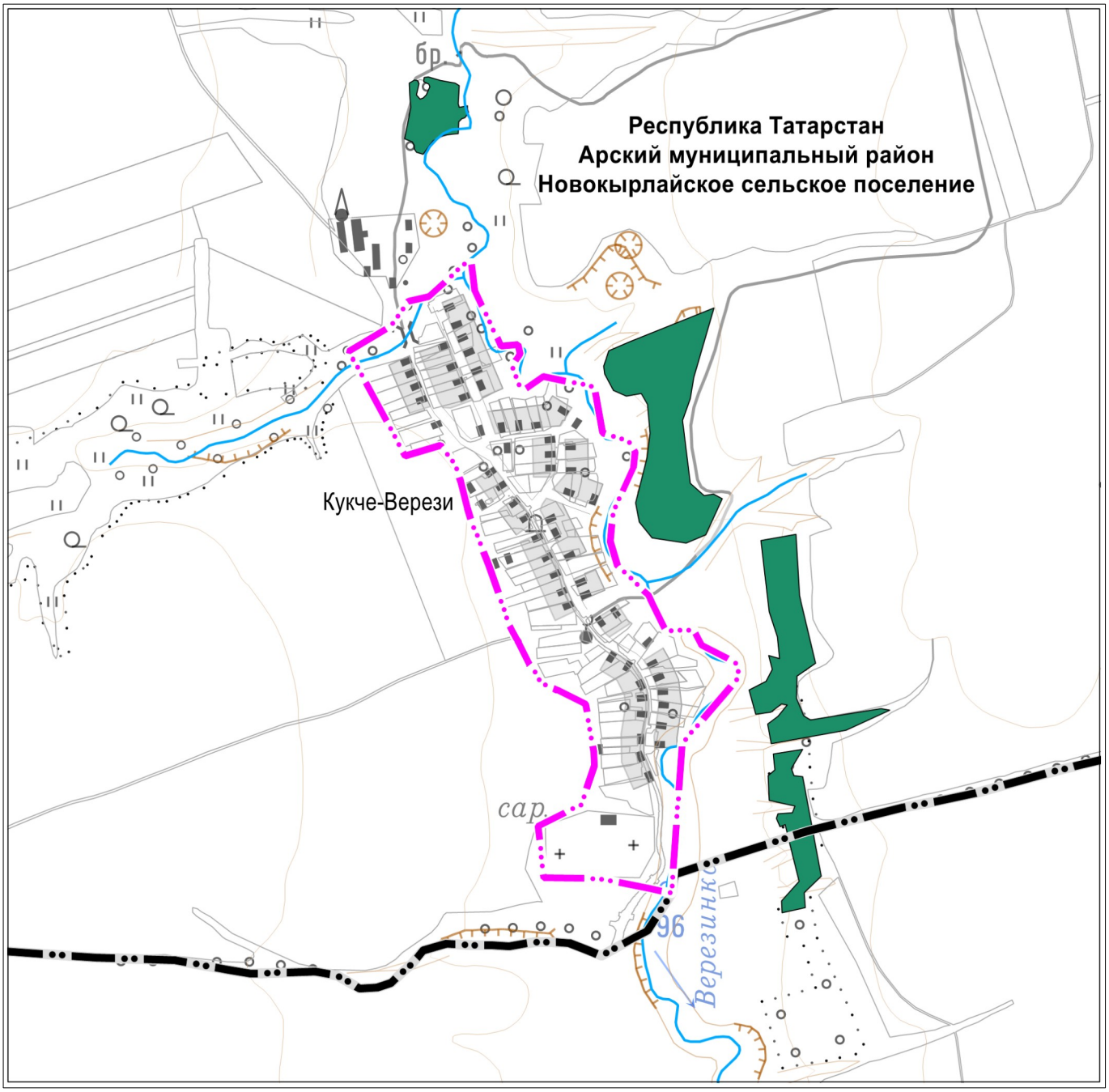

Масштаб 1 : 15000

Используемые условные знаки и обозначения:

– граница населенного пункта

– граница поселения

– зона лесов

– река, ручей, пруд, озеро

– земельный участок

Карта границ населенного пункта

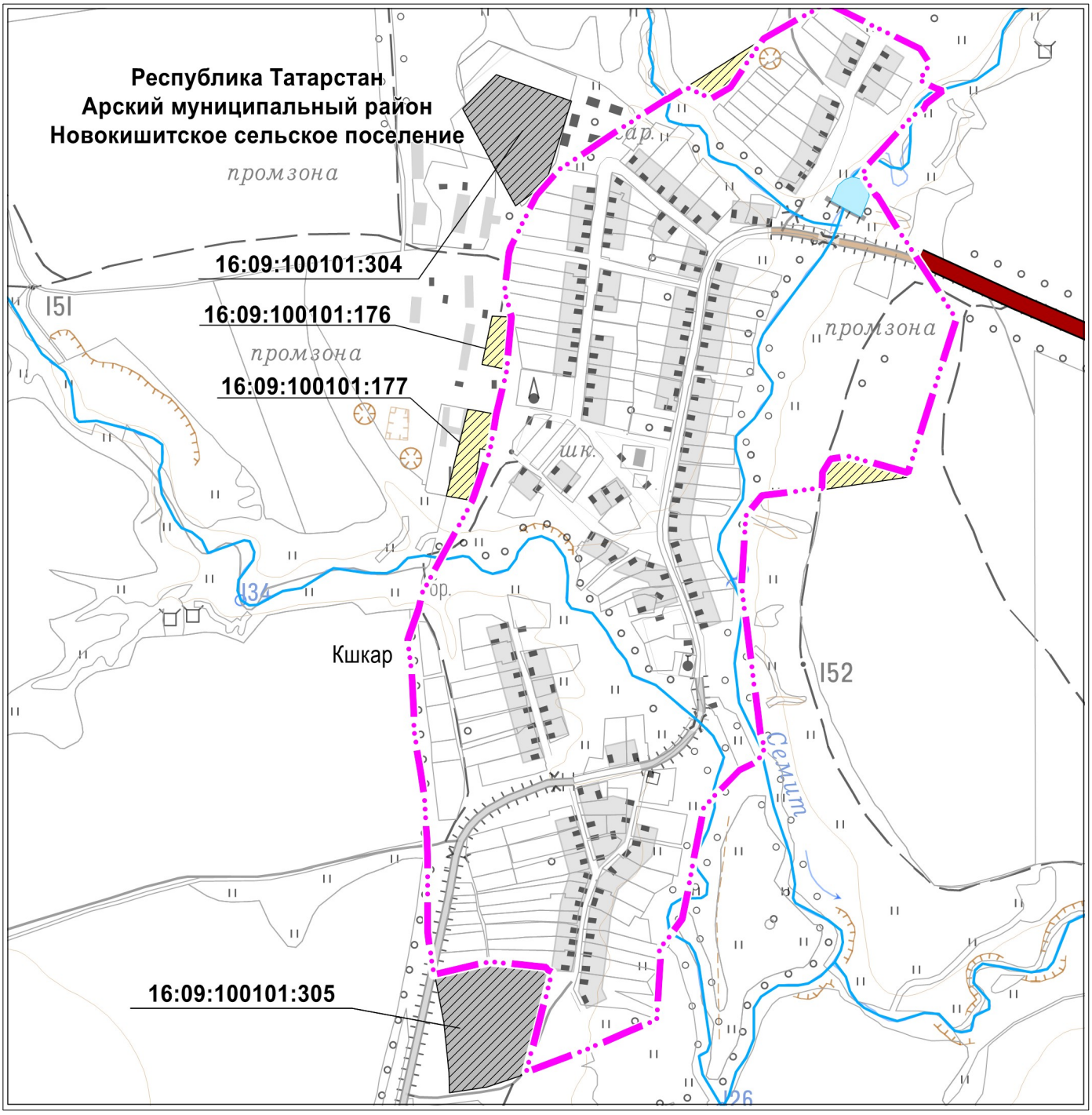

Масштаб 1 : 10000

Используемые условные знаки и обозначения:

– граница населенного пункта

– автомобильные дороги регионального или межмуниципального значения

– река, ручей, пруд, озеро

– земельный участок

– земельные участки, предлагаемые к исключению из границ населенного пункта

Карта границ населенного пункта

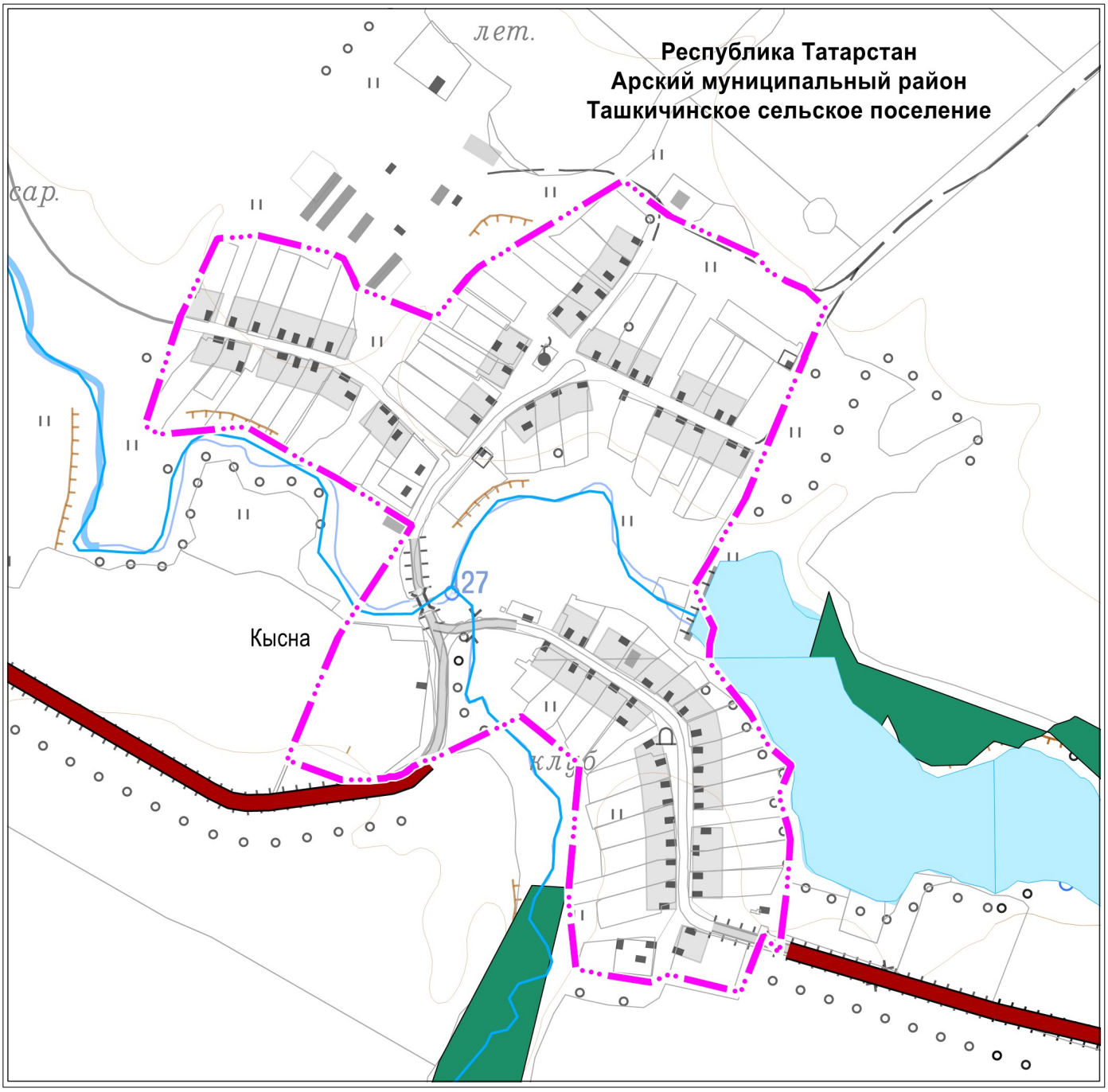

Масштаб 1 : 7500

Используемые условные знаки и обозначения:

– граница населенного пункта

– автомобильные дороги регионального или межмуниципального значения

– зона лесов

– река, ручей, пруд, озеро

– земельный участок

Карта границ населенного пункта

Масштаб 1 : 5000

Используемые условные знаки и обозначения:

– граница населенного пункта

– зона лесов

– река, ручей, пруд, озеро

– земельный участок

Карта границ населенного пункта

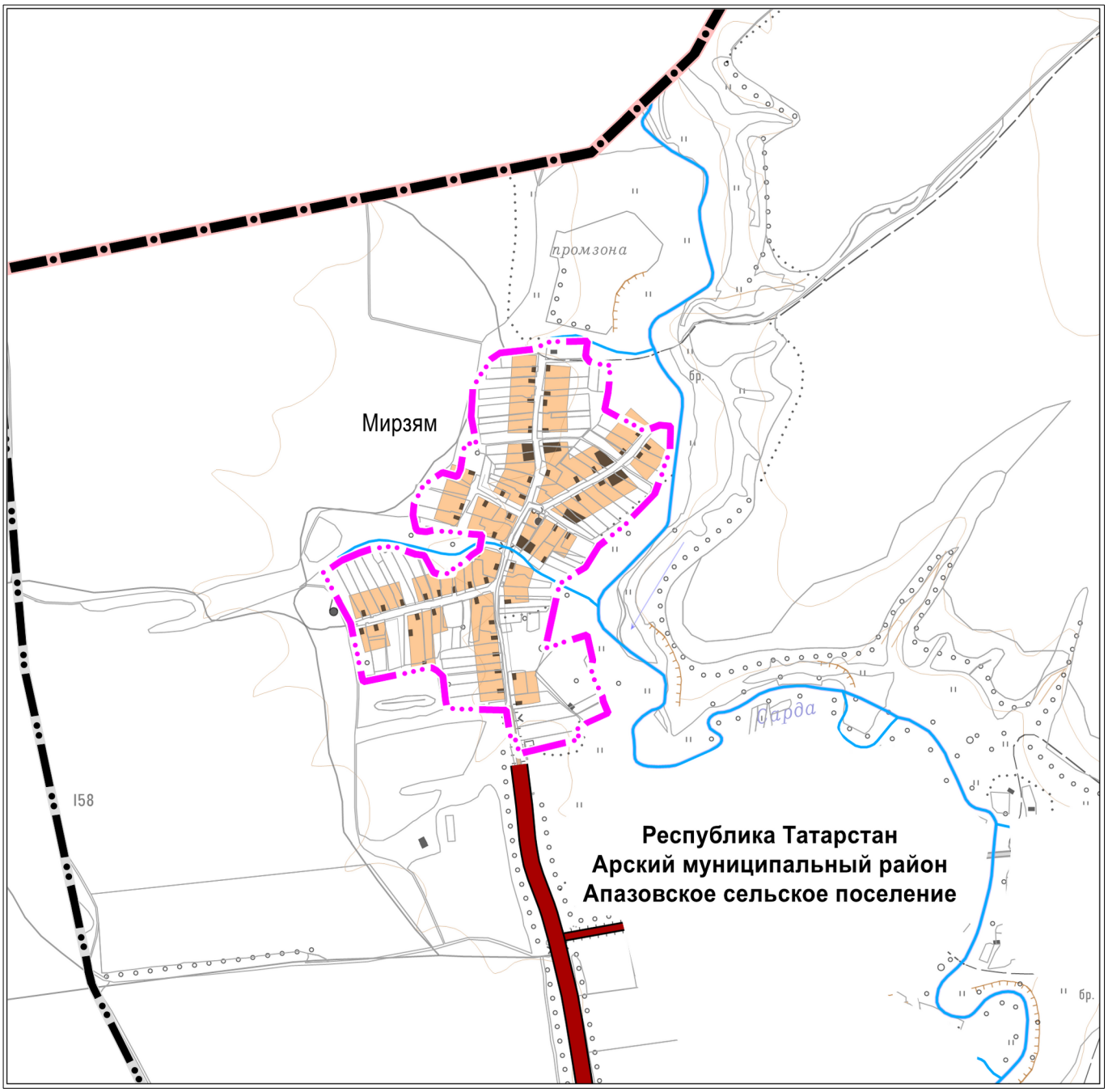

Масштаб 1 : 15000

Используемые условные знаки и обозначения:

– граница населенного пункта

– граница поселения

– граница муниципального района

– автомобильные дороги регионального или межмуниципального значения

– автомобильные дороги местного значения

– река, ручей, пруд, озеро

– земельный участок

Карта границ населенного пункта

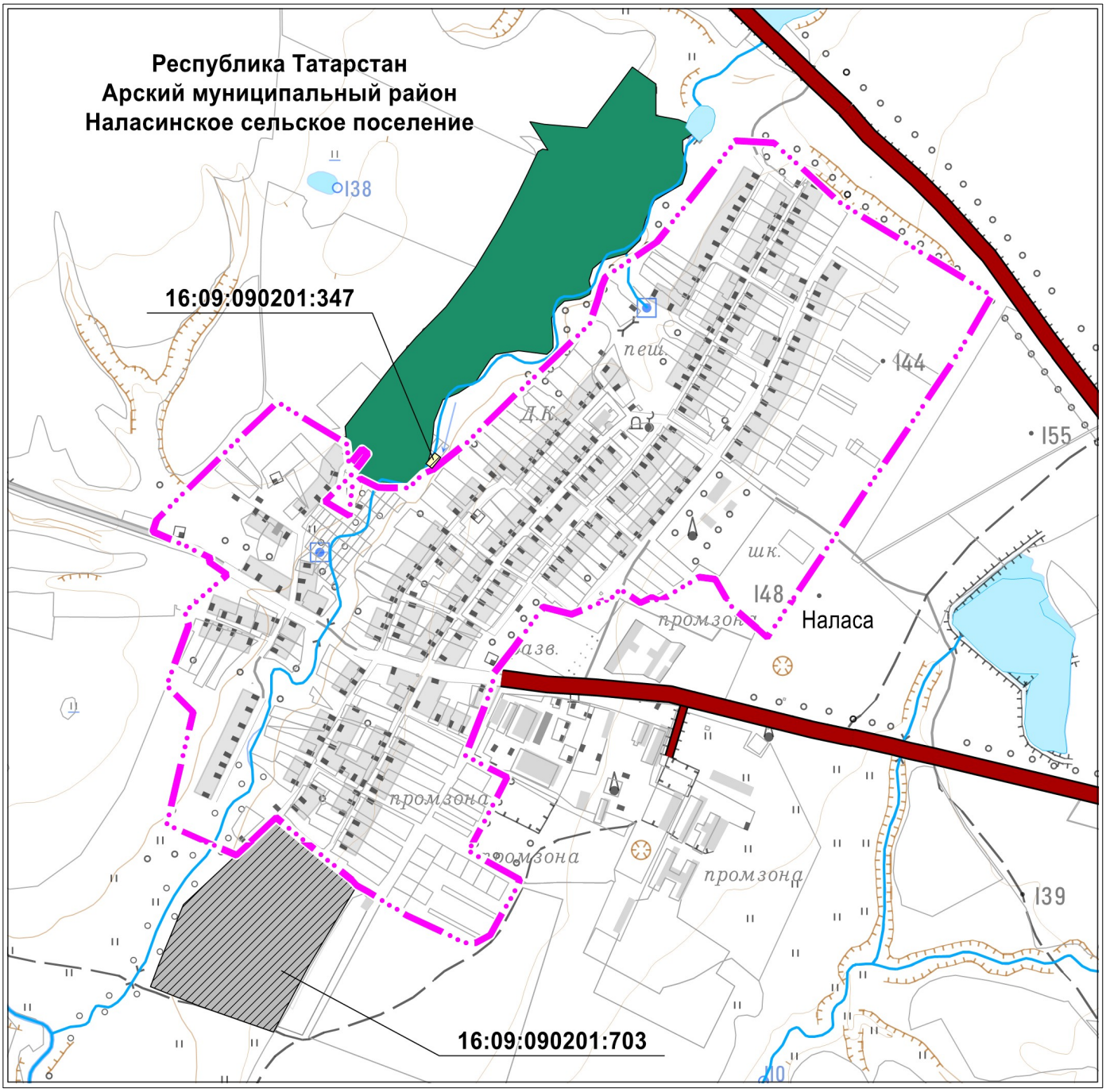

Масштаб 1 : 12000

Используемые условные знаки и обозначения:

- – граница населенного пункта
- – автомобильные дороги регионального или межмуниципального значения
- – автомобильные дороги местного значения
- – зона лесов
- – река, ручей, пруд, озеро
- – земельный участок
- – земельные участки, предлагаемые к исключению из границ населенного пункта

Карта границ населенного пункта

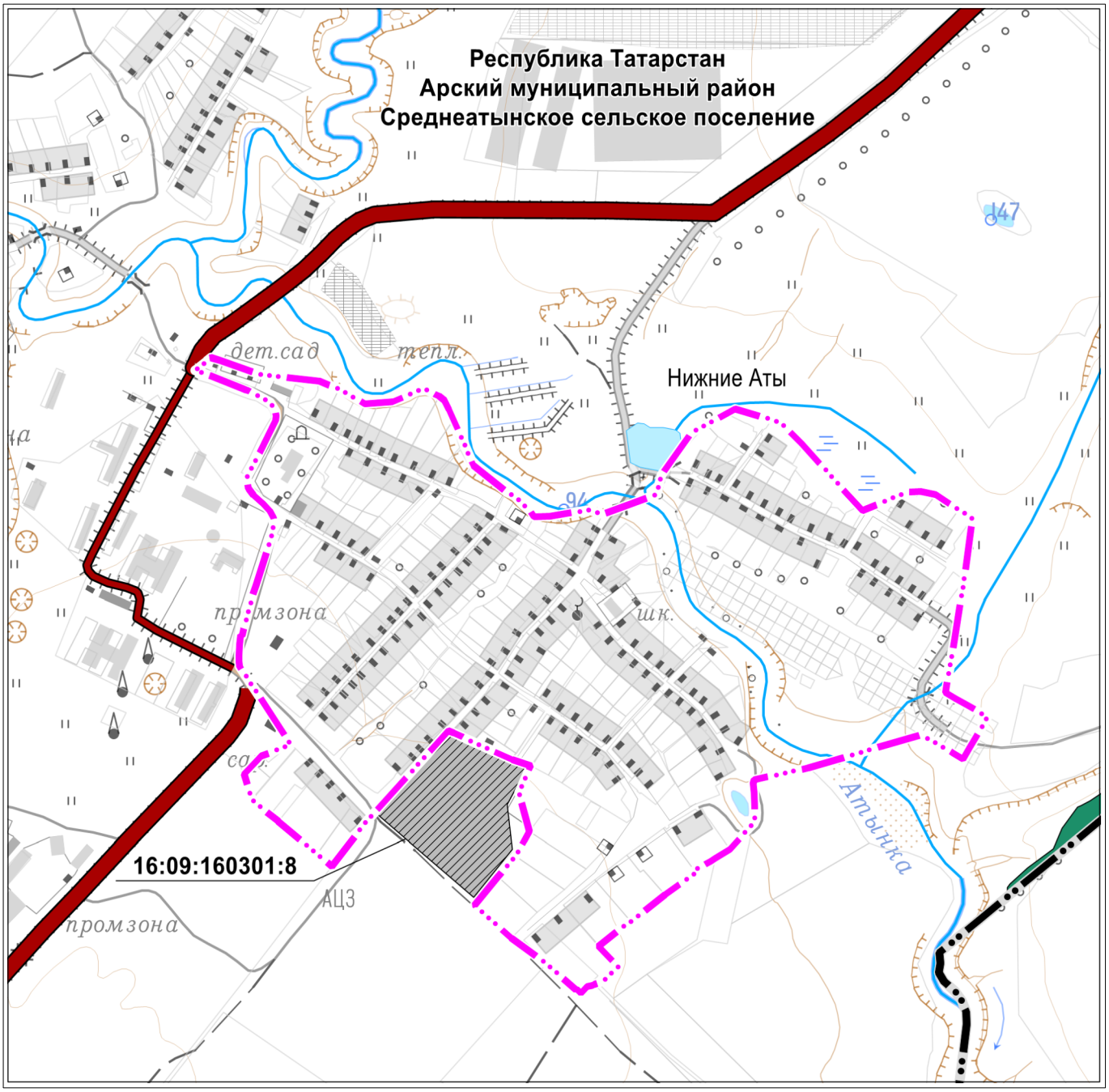

Масштаб 1 : 10000

Используемые условные знаки и обозначения:

- – граница населенного пункта
- – граница поселения
- – автомобильные дороги регионального или межмуниципального значения
- – автомобильные дороги местного значения
- – зона лесов
- – река, ручей, пруд, озеро
- – земельный участок
- – земельные участки, предлагаемые к исключению из границ населенного пункта

Карта границ населенного пункта

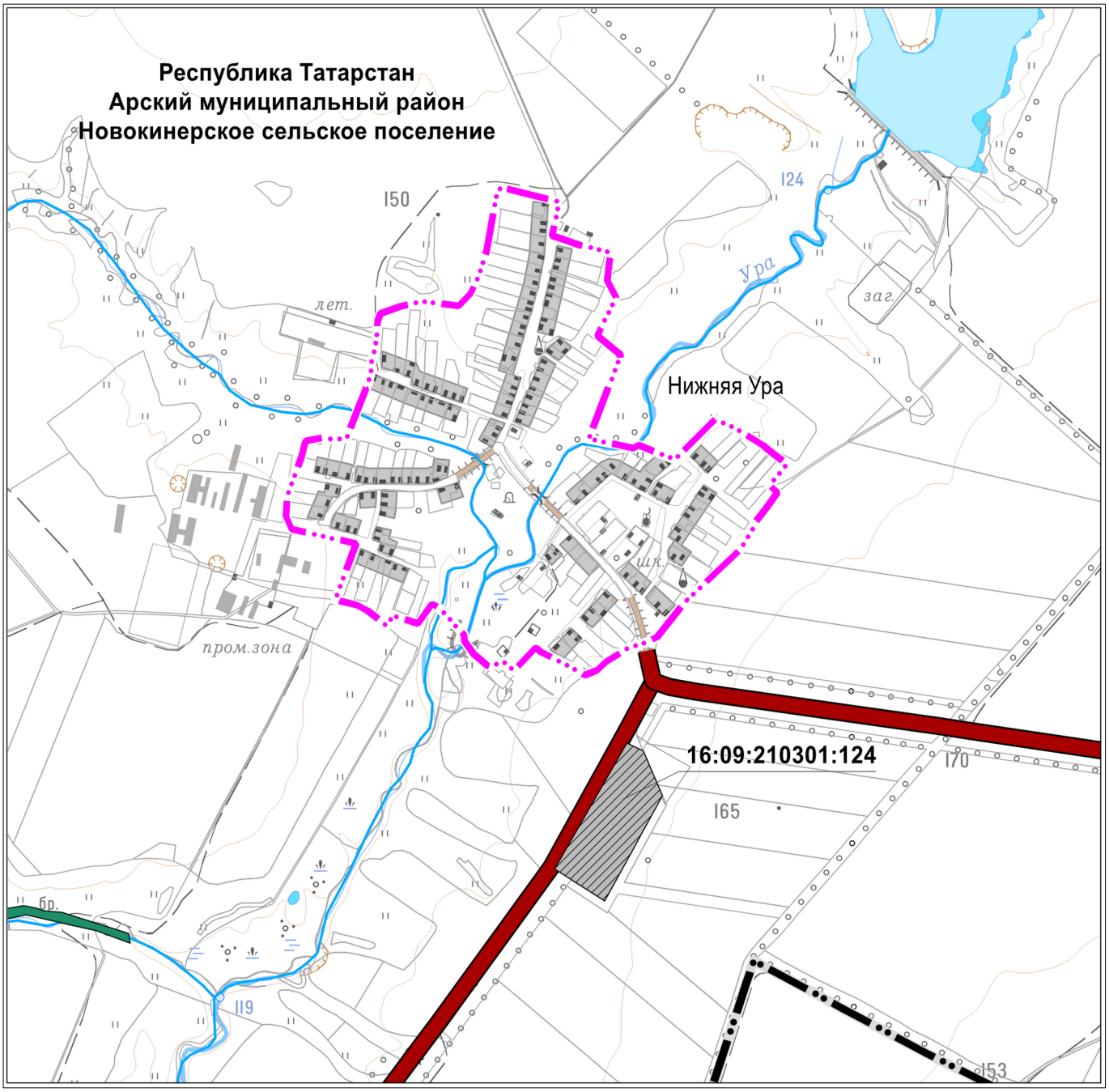

Масштаб 1 : 15000

Используемые условные знаки и обозначения:

- – граница населенного пункта
- – граница поселения
- – автомобильные дороги регионального или межмуниципального значения
- – зона лесов
- – река, ручей, пруд, озеро
- – земельный участок
- – земельные участки, предлагаемые к исключению из границ населенного пункта

Карта границ населенного пункта

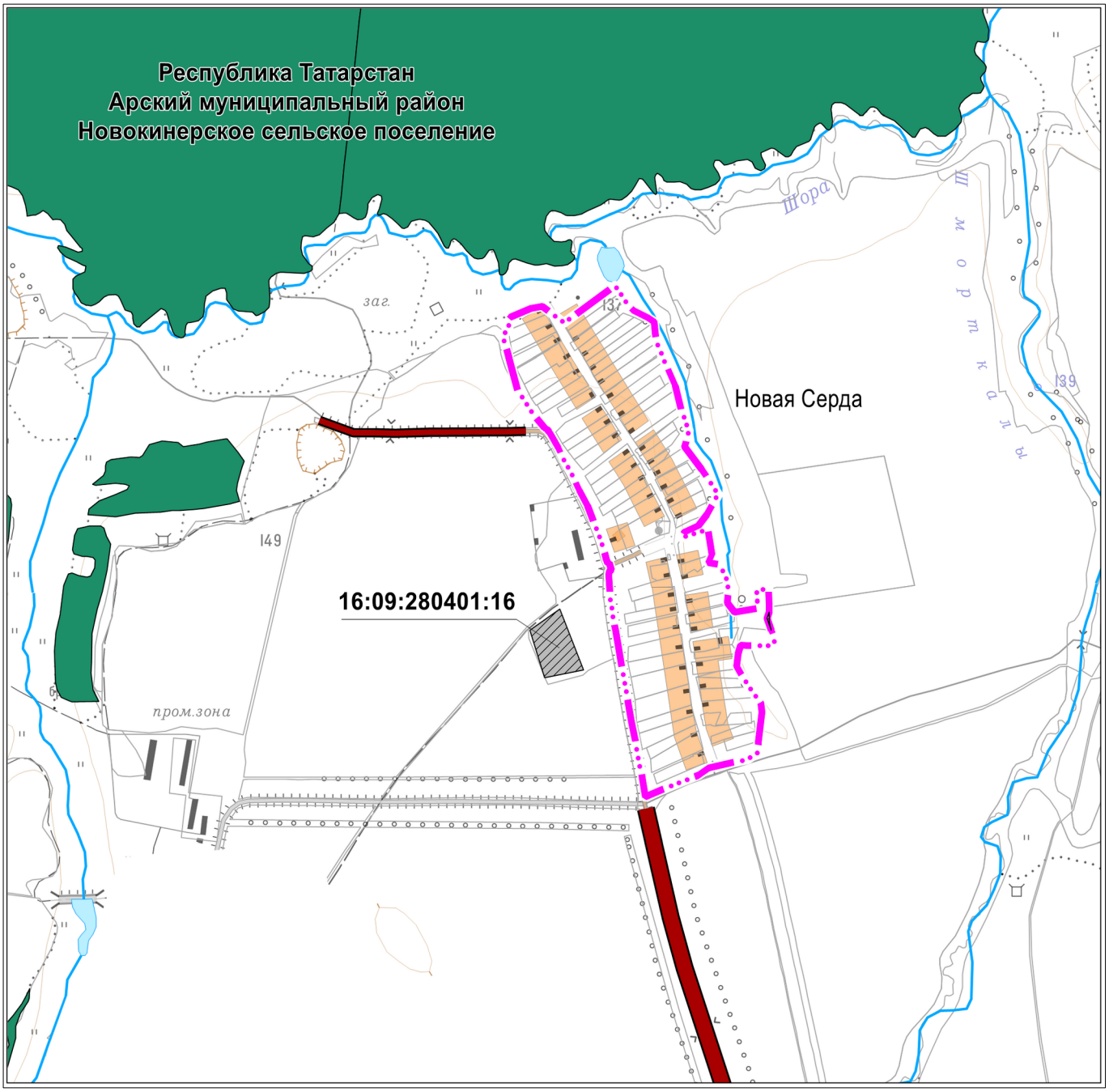

Масштаб 1 : 15000

Используемые условные знаки и обозначения:

- – граница населенного пункта
- – автомобильные дороги регионального или межмуниципального значения
- – автомобильные дороги местного значения
- – зона лесов
- – река, ручей, пруд, озеро
- – земельный участок
- – земельные участки, предлагаемые к исключению из границ населенного пункта

Карта границ населенного пункта

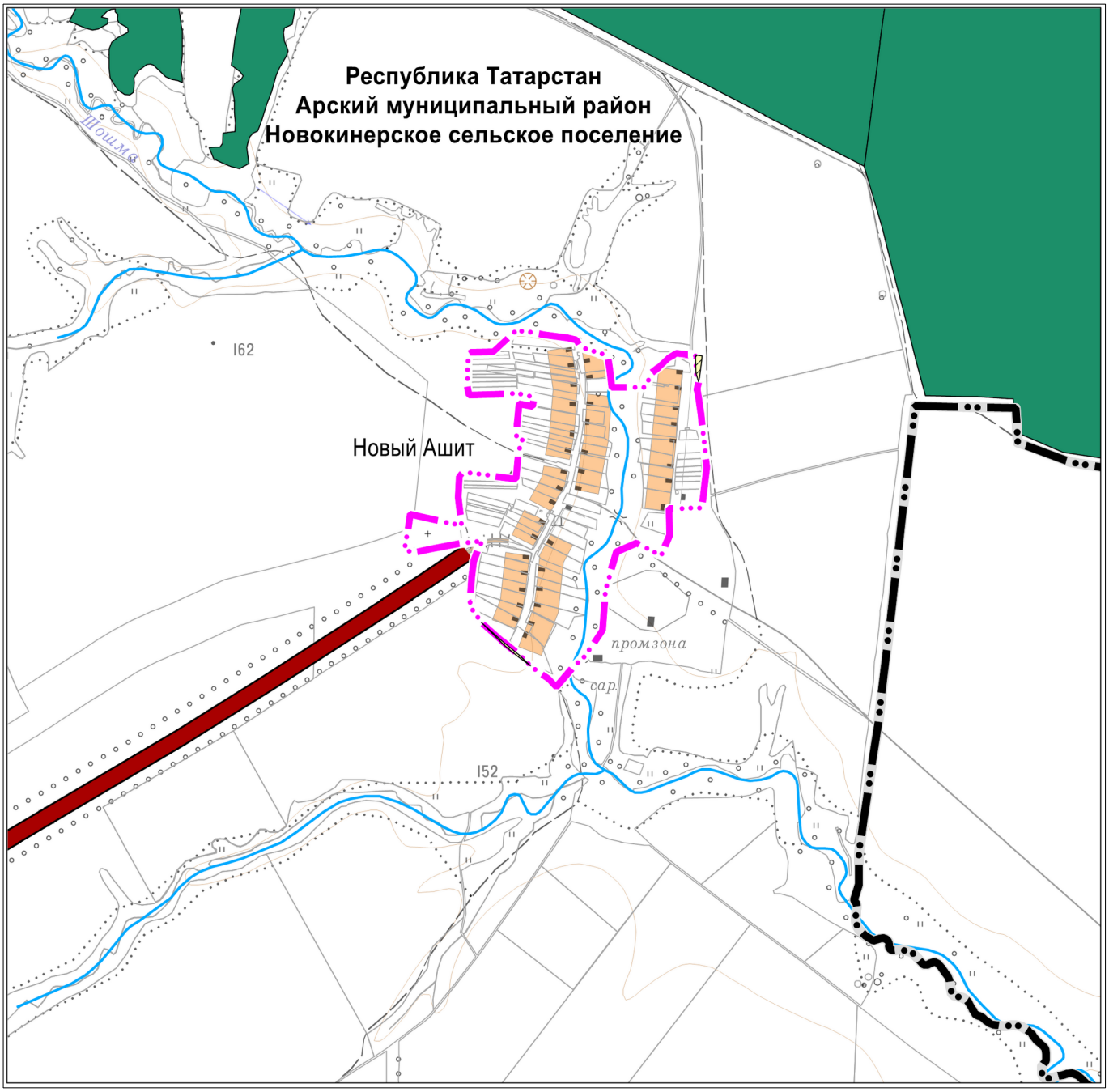

Масштаб 1 : 15000

Используемые условные знаки и обозначения:

- – граница населенного пункта
- – граница поселения
- – автомобильные дороги регионального или межмуниципального значения
- – зона лесов
- – река, ручей, пруд, озеро
- – земельный участок
- – земельные участки, предлагаемые к исключению из границ населенного пункта

Карта границ населенного пункта

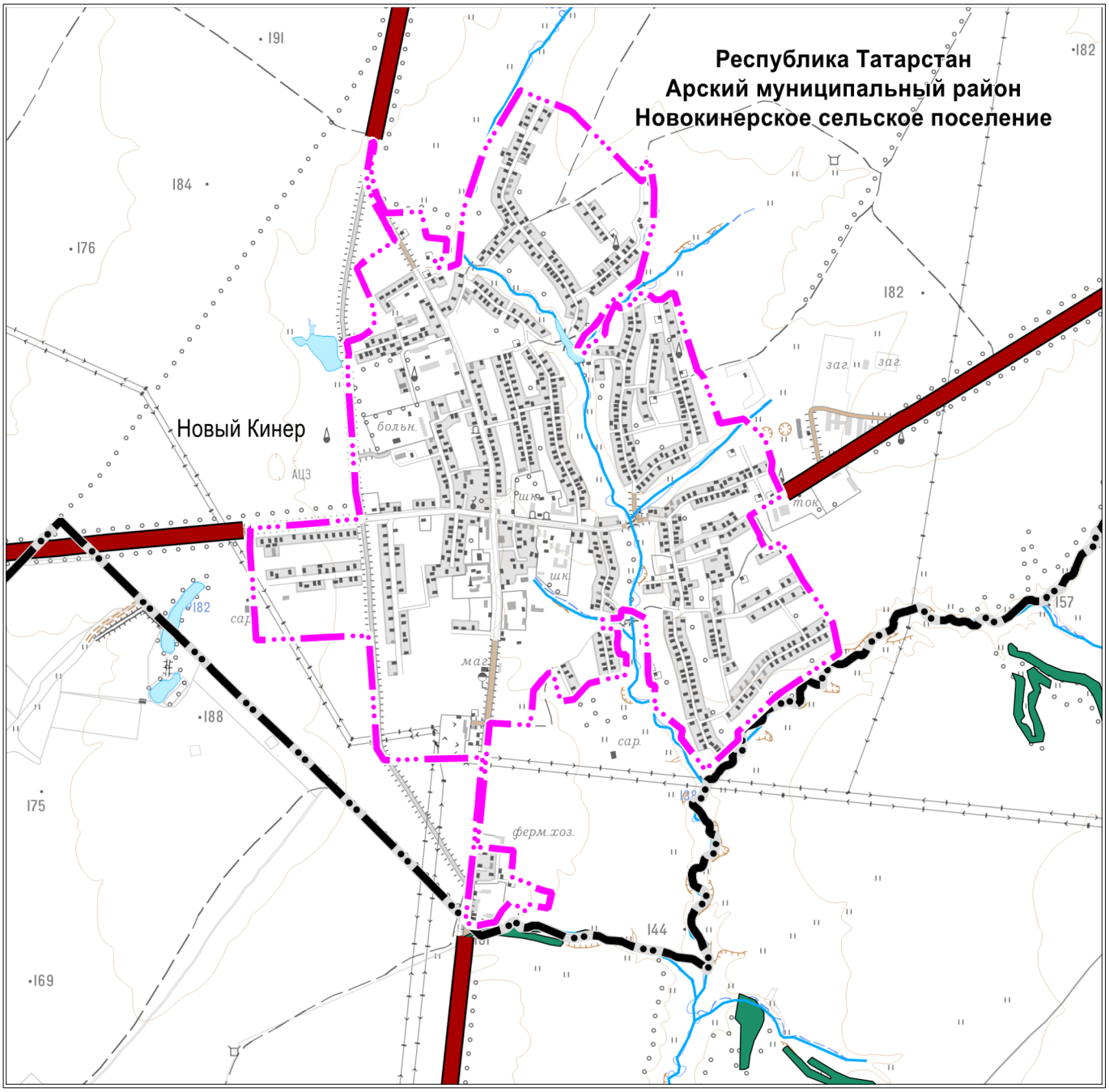

Масштаб 1 : 25000

Используемые условные знаки и обозначения:

- – граница населенного пункта
- – граница поселения
- – автомобильные дороги регионального или межмуниципального значения
- – зона лесов
- – река, ручей, пруд, озеро
- – земельный участок

Карта границ населенного пункта

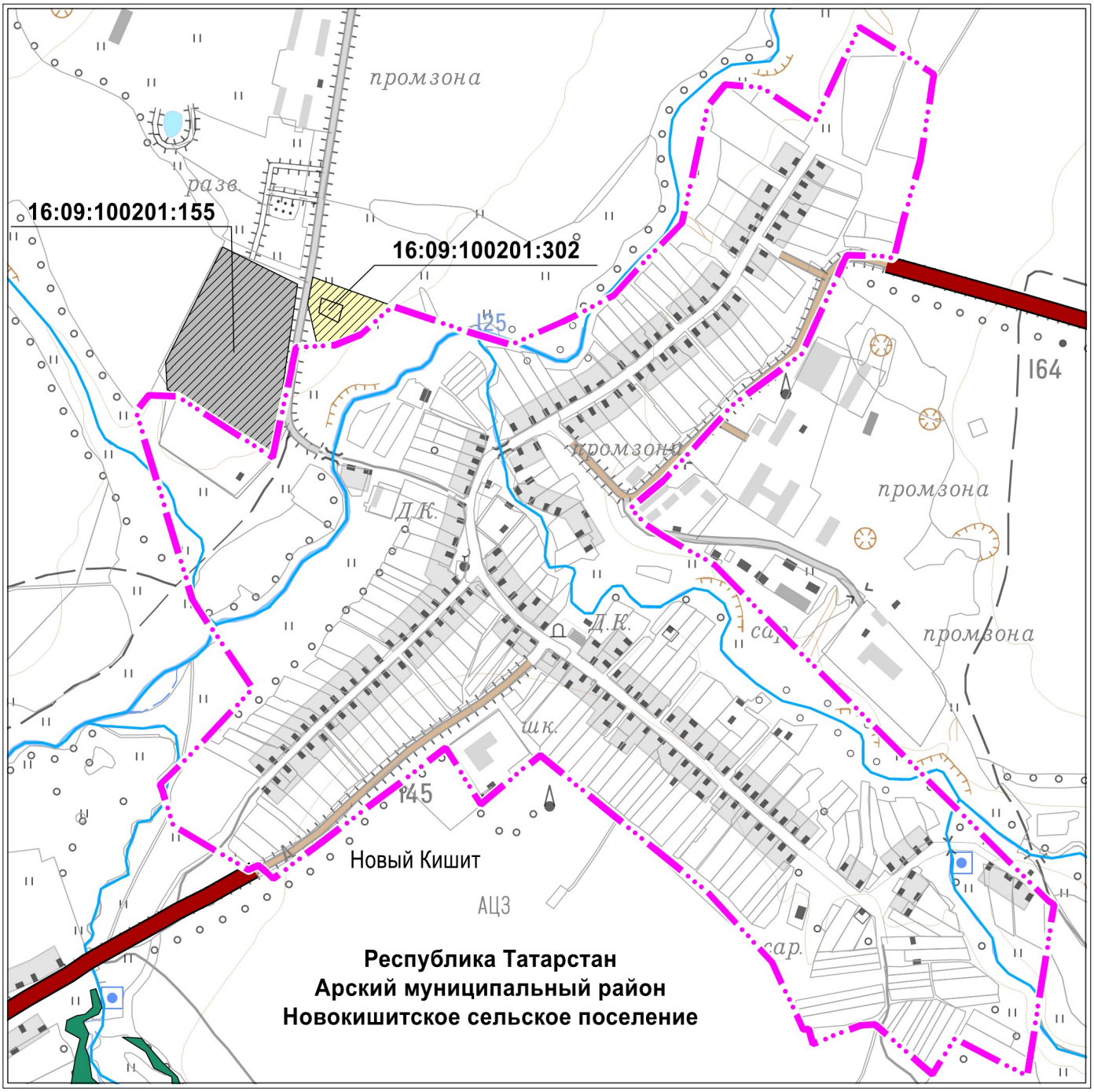

Масштаб 1 : 10000

Используемые условные знаки и обозначения:

– граница населенного пункта

– автомобильные дороги регионального или межмуниципального значения

– зона лесов

– река, ручей, пруд, озеро

– земельный участок

– земельные участки, предлагаемые к исключению из границ населенного пункта

Карта границ населенного пункта

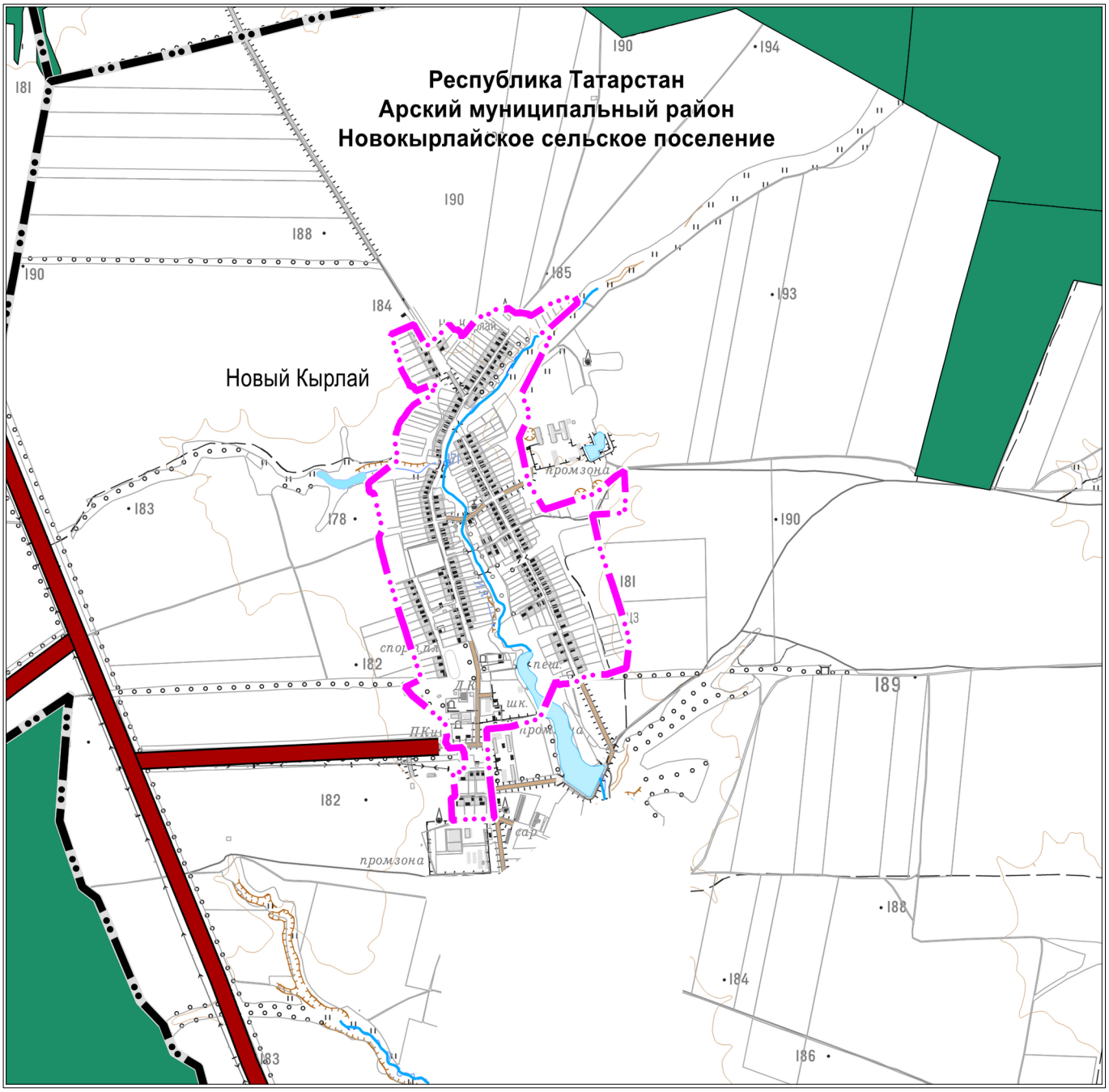

Масштаб 1 : 25000

Используемые условные знаки и обозначения:

- – граница населенного пункта
- – граница поселения
- – автомобильные дороги регионального или межмуниципального значения
- – зона лесов
- – река, ручей, пруд, озеро
- – земельный участок

Карта границ населенного пункта

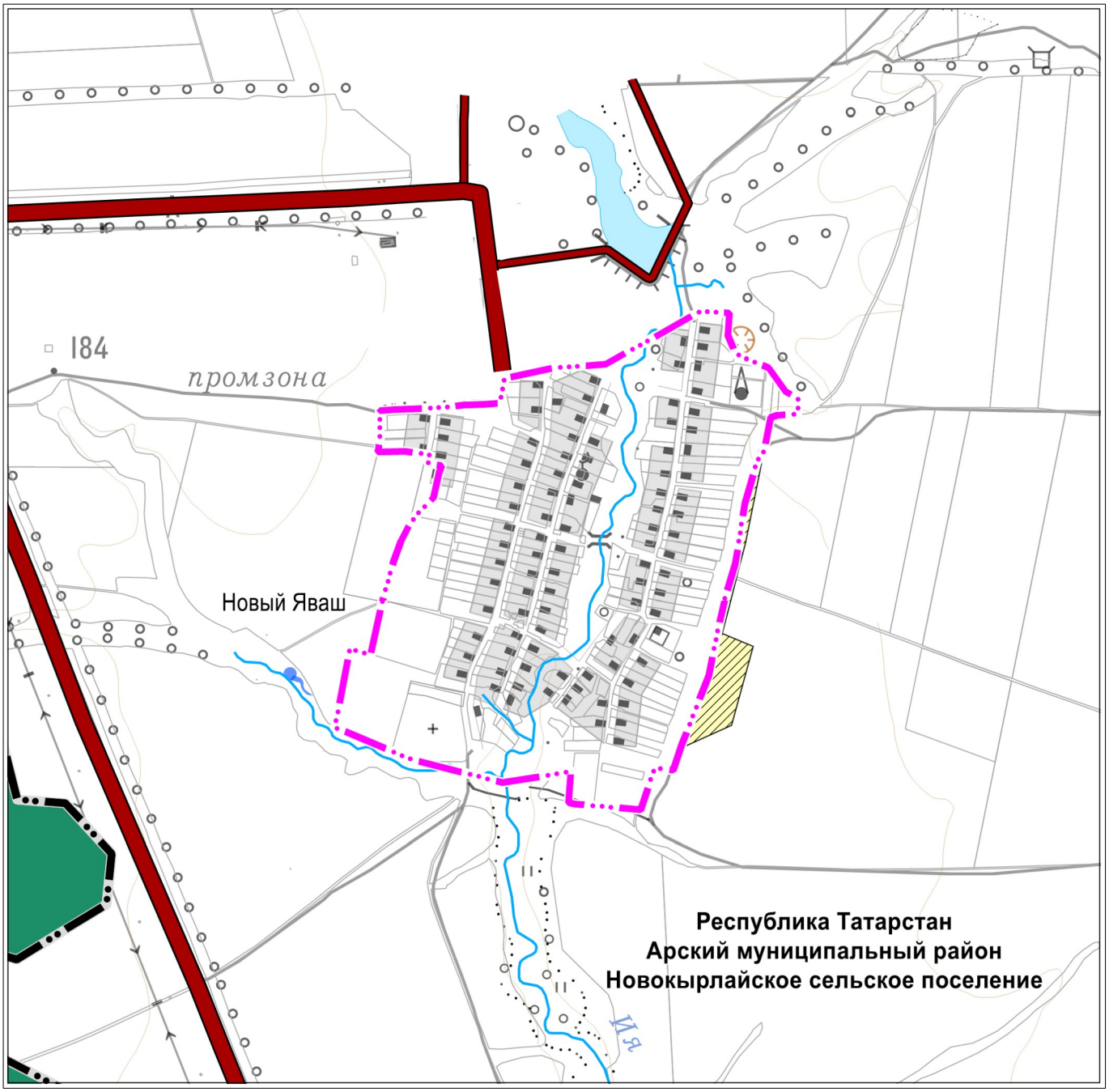

Масштаб 1 : 15000

Используемые условные знаки и обозначения:

- – граница населенного пункта
- – граница поселения
- – автомобильные дороги регионального или межмуниципального значения
- – автомобильные дороги местного значения
- – зона лесов
- – река, ручей, пруд, озеро
- – земельный участок
- – земельные участки, предлагаемые к исключению из границ населенного пункта

Карта границ населенного пункта

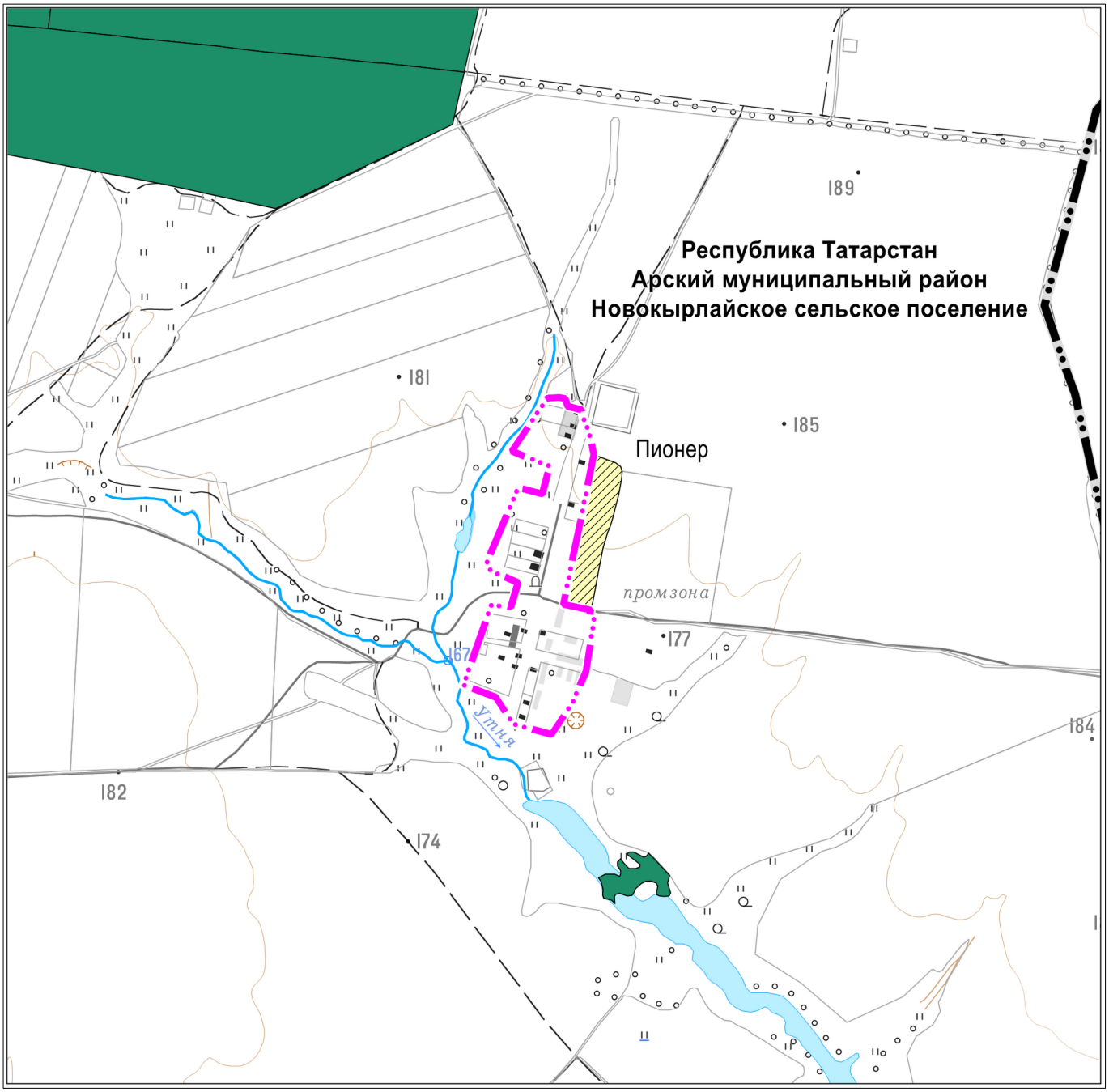

Масштаб 1 : 15000

Используемые условные знаки и обозначения:

– граница населенного пункта

– граница поселения

– зона лесов

– река, ручей, пруд, озеро

– земельный участок

– земельные участки, предлагаемые к исключению из границ населенного пункта

Карта границ населенного пункта

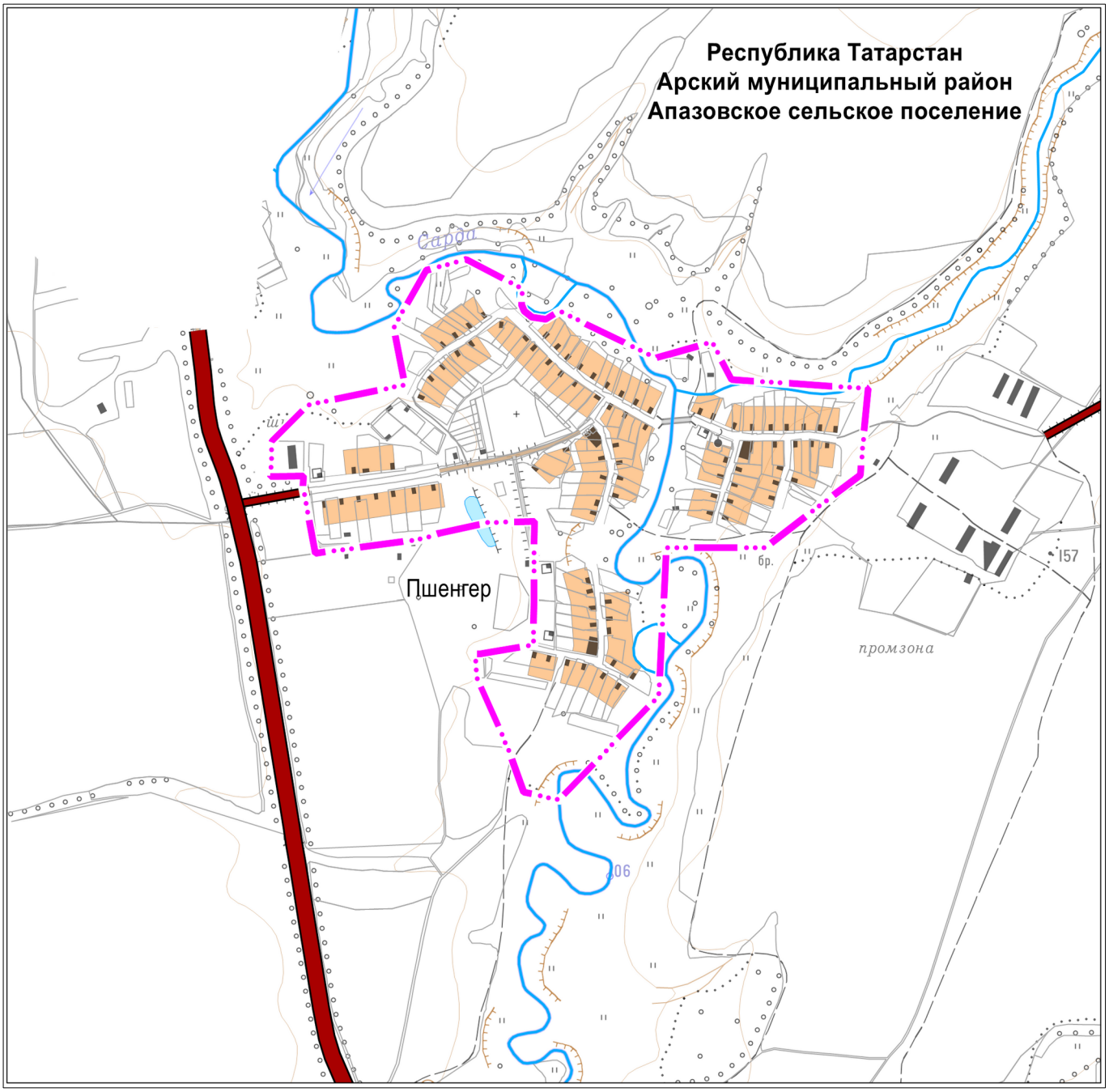

Масштаб 1 : 15000

Используемые условные знаки и обозначения:

– граница населенного пункта

– автомобильные дороги регионального или межмуниципального значения

– автомобильные дороги местного значения

– земельный участок

– река, ручей, пруд, озеро

Карта границ населенного пункта

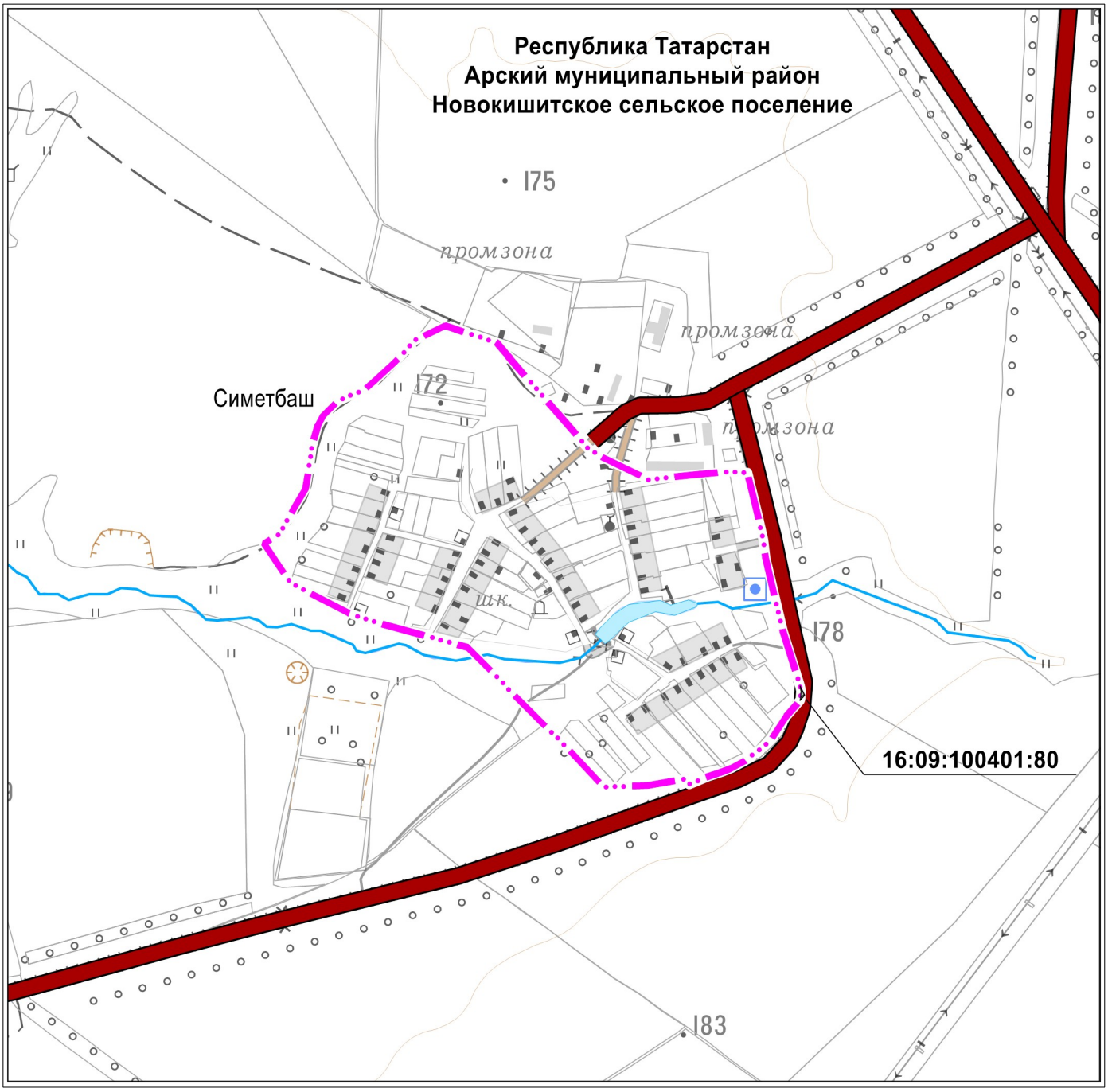

Масштаб 1 : 10000

Используемые условные знаки и обозначения:

– граница населенного пункта

– автомобильные дороги регионального или межмуниципального значения

– река, ручей, пруд, озеро

– земельный участок

– земельные участки, предлагаемые к исключению из границ населенного пункта

Карта границ населенного пункта

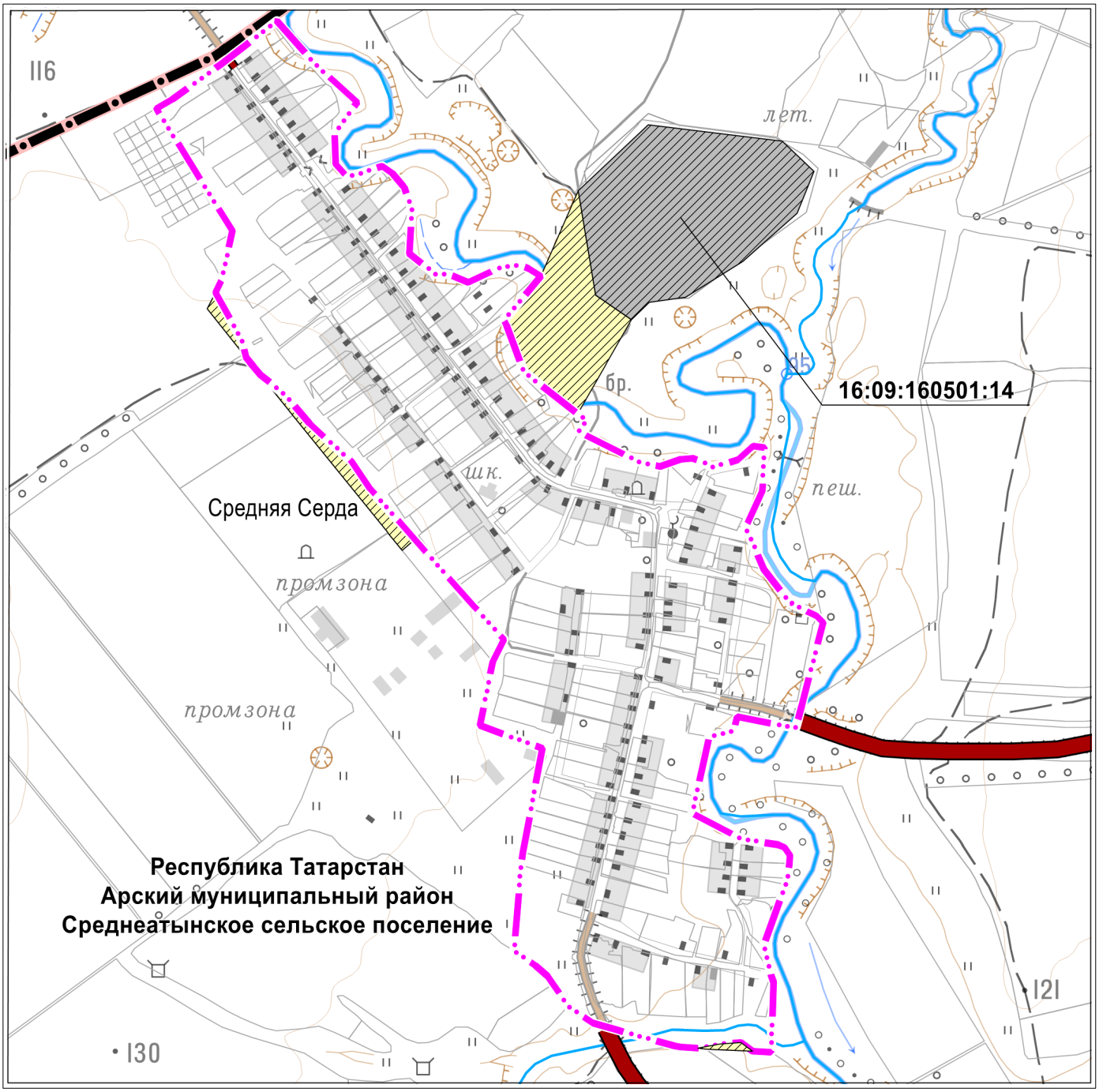

Масштаб 1 : 10000

Используемые условные знаки и обозначения:

- – граница населенного пункта
- – граница муниципального района
- – автомобильные дороги регионального или межмуниципального значения
- – река, ручей, пруд, озеро
- – земельный участок
- – земельные участки, предлагаемые к исключению из границ населенного пункта

Карта границ населенного пункта

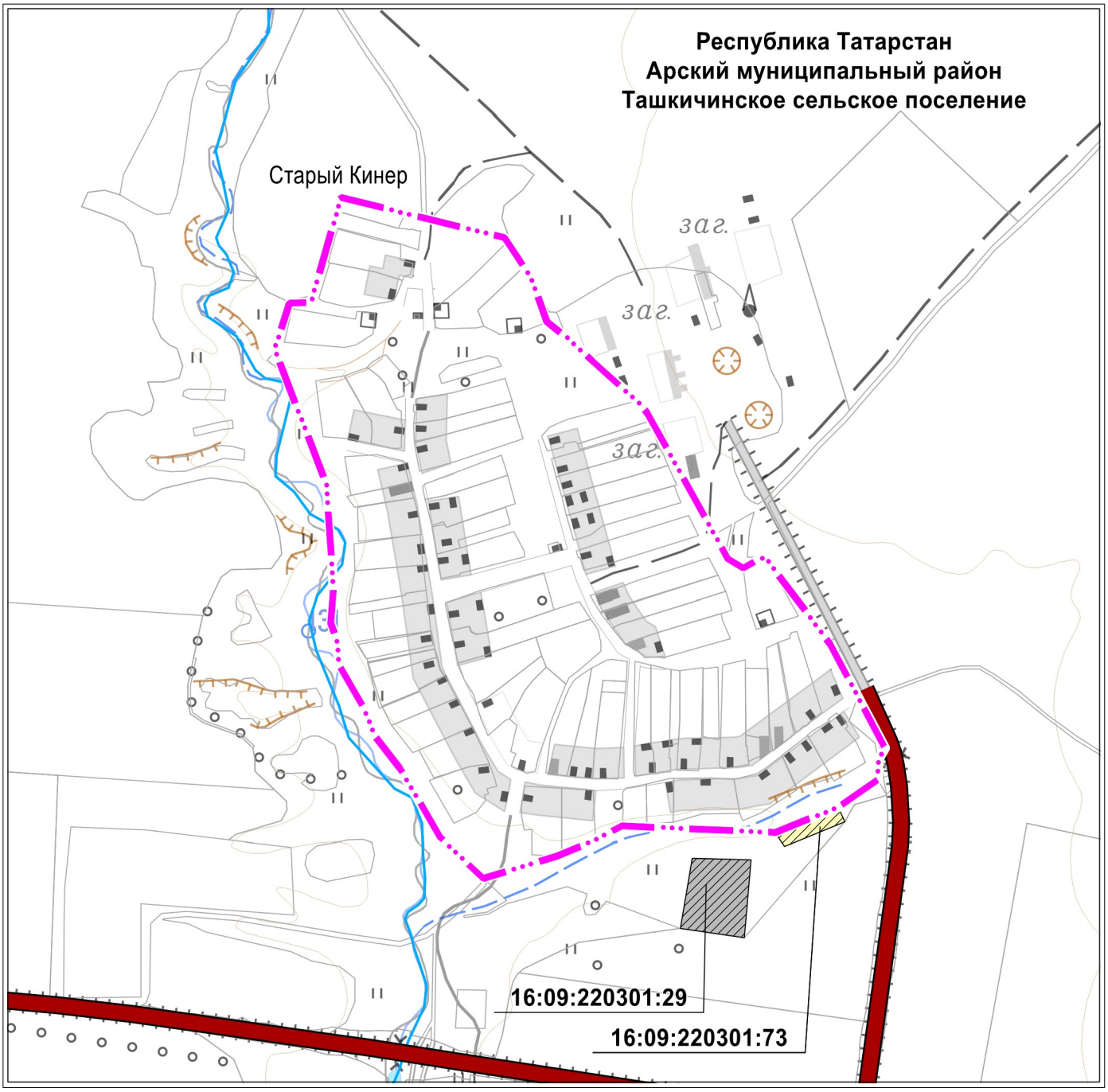

Масштаб 1 : 7500

Используемые условные знаки и обозначения:

– граница населенного пункта

– автомобильные дороги регионального или межмуниципального значения

– река, ручей, пруд, озеро

– земельный участок

– земельные участки, предлагаемые к исключению из границ населенного пункта

Карта границ населенного пункта

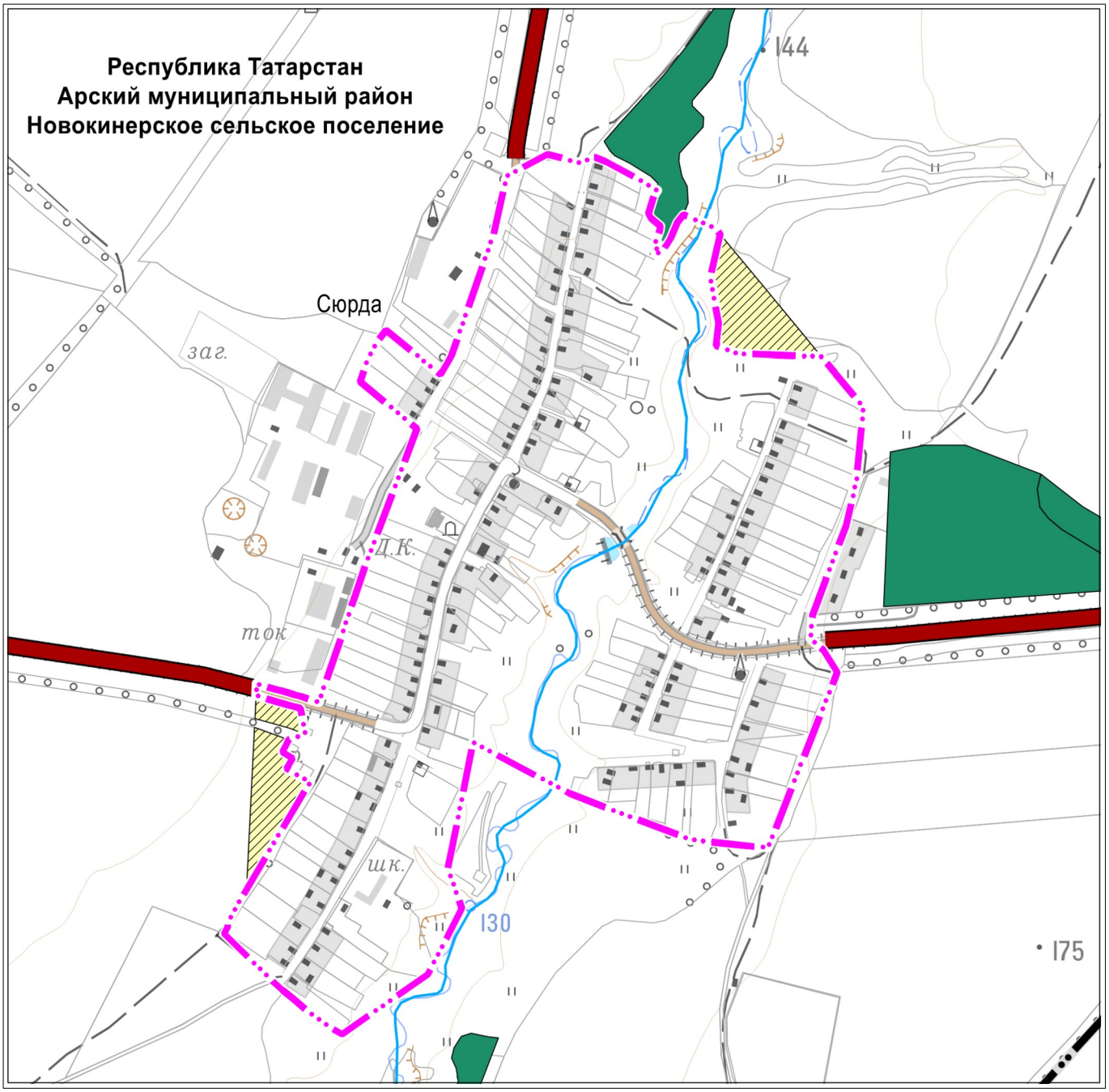

Масштаб 1 : 10000

Используемые условные знаки и обозначения:

- – граница населенного пункта
- – граница поселения
- – автомобильные дороги регионального или межмуниципального значения
- – автомобильные дороги местного значения
- – зона лесов
- – река, ручей, пруд, озеро
- – земельный участок
- – земельные участки, предлагаемые к исключению из границ населенного пункта

Карта границ населенного пункта

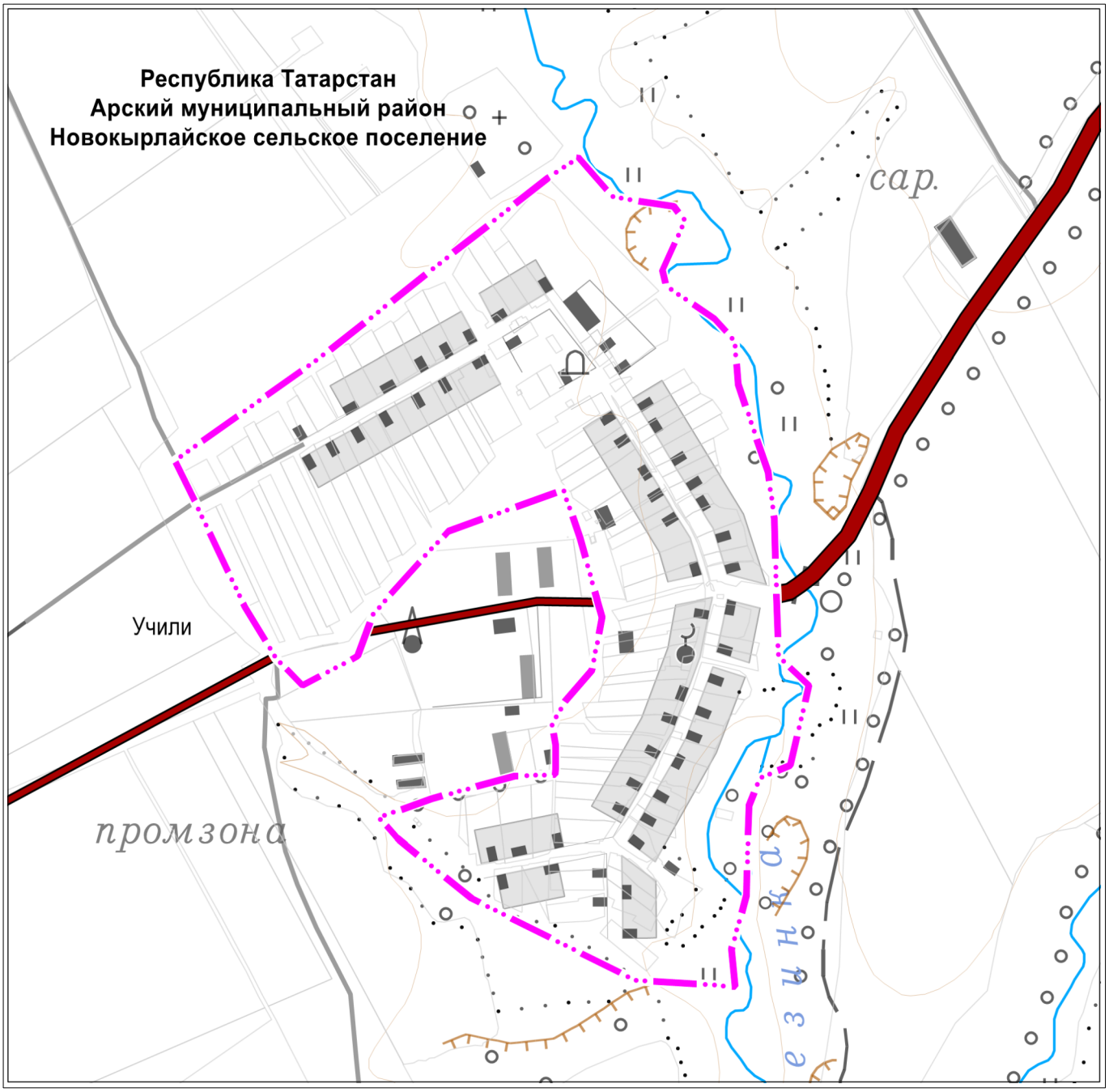

Масштаб 1 : 10000

Используемые условные знаки и обозначения:

– граница населенного пункта

– автомобильные дороги регионального или межмуниципального значения

– автомобильные дороги местного значения

– река, ручей, пруд, озеро

– земельный участок

Карта границ населенного пункта

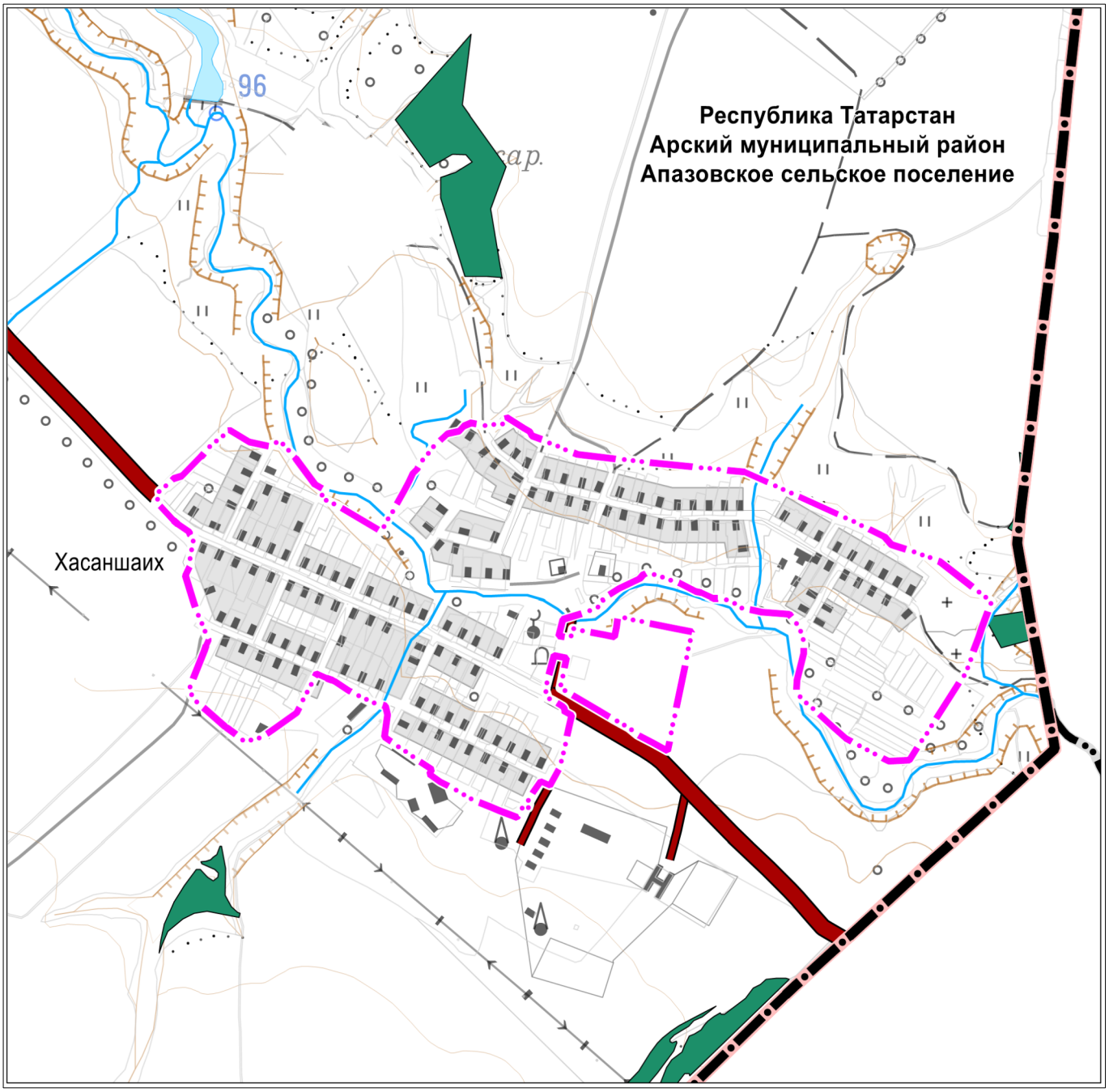

Масштаб 1 : 15000

Используемые условные знаки и обозначения:

- – граница населенного пункта
- – граница муниципального района
- – автомобильные дороги регионального или межмуниципального значения
- – автомобильные дороги местного значения
- – зона лесов
- – река, ручей, пруд, озеро
- – земельный участок

Карта границ населенного пункта

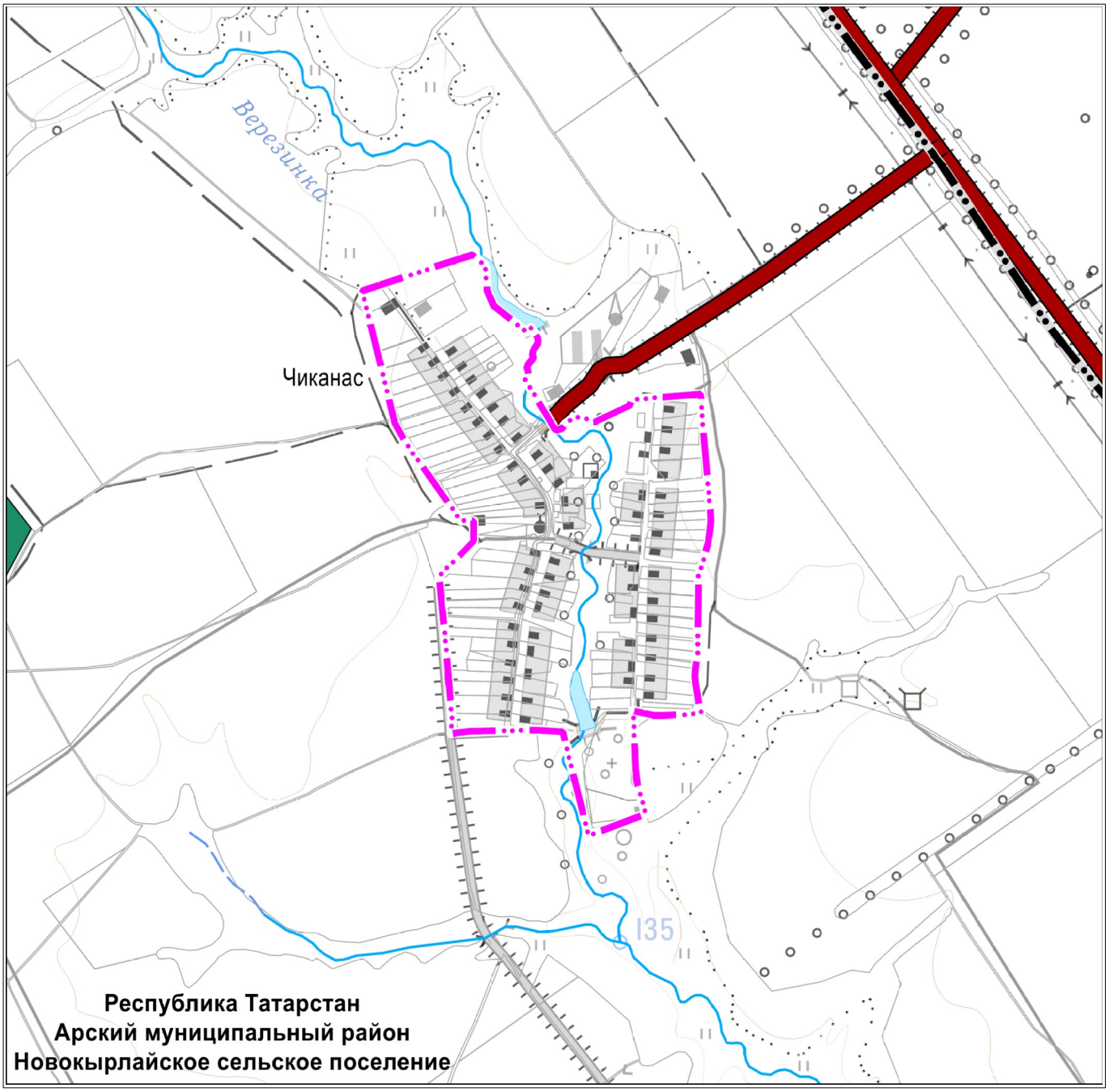

Масштаб 1 : 15000

Используемые условные знаки и обозначения:

- – граница населенного пункта
- – граница поселения
- – автомобильные дороги регионального или межмуниципального значения
- – зона лесов
- – река, ручей, пруд, озеро
- – земельный участок

Карта границ населенного пункта

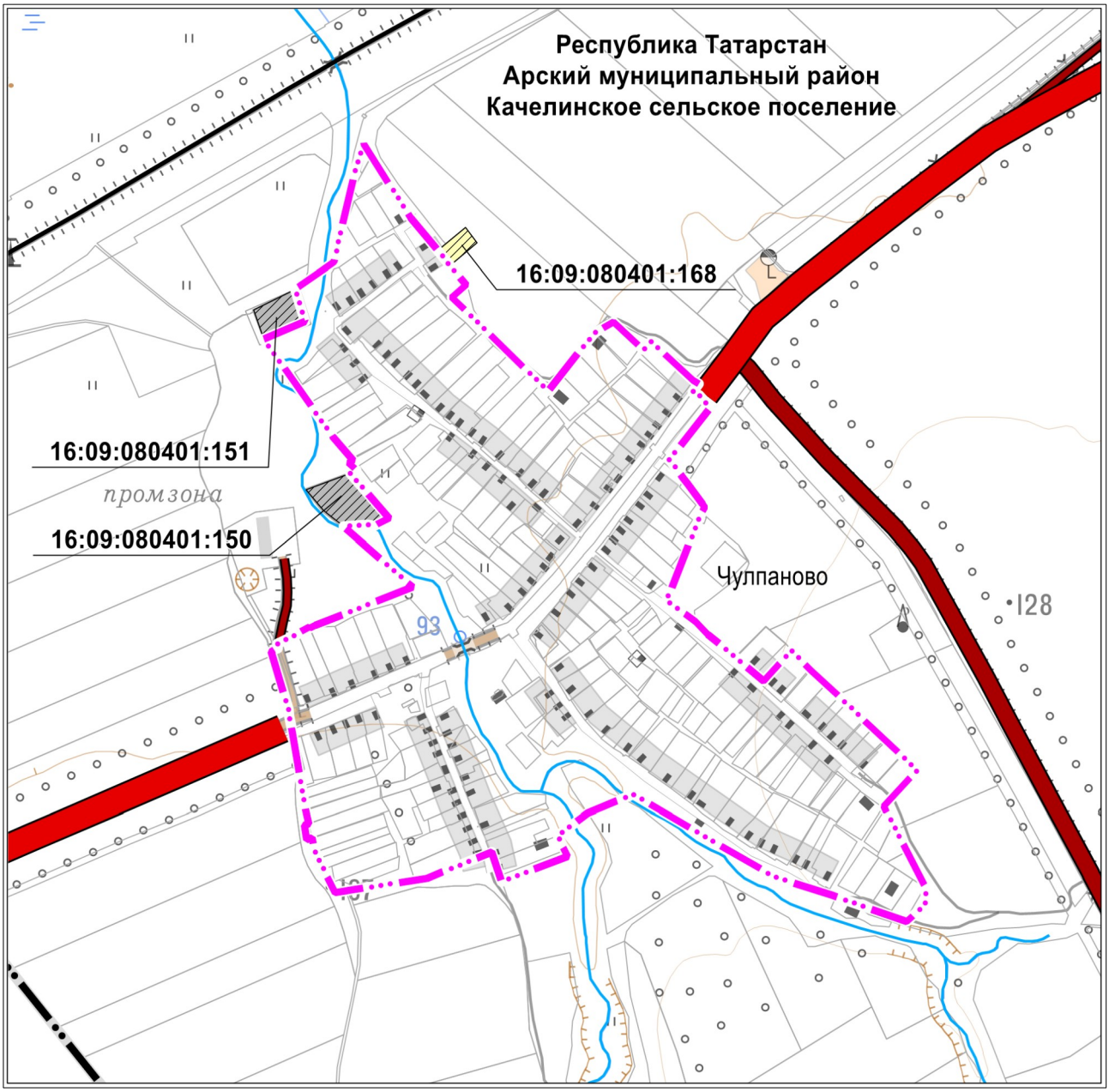

Масштаб 1 : 10000

Используемые условные знаки и обозначения:

- – граница населенного пункта
- – граница поселения
- – автомобильные дороги федерального значения
- – автомобильные дороги регионального или межмуниципального значения
- – автомобильные дороги местного значения
- – река, ручей, пруд, озеро
- – земельный участок
- – земельные участки, предлагаемые к исключению из границ населенного пункта

Карта границ населенного пункта

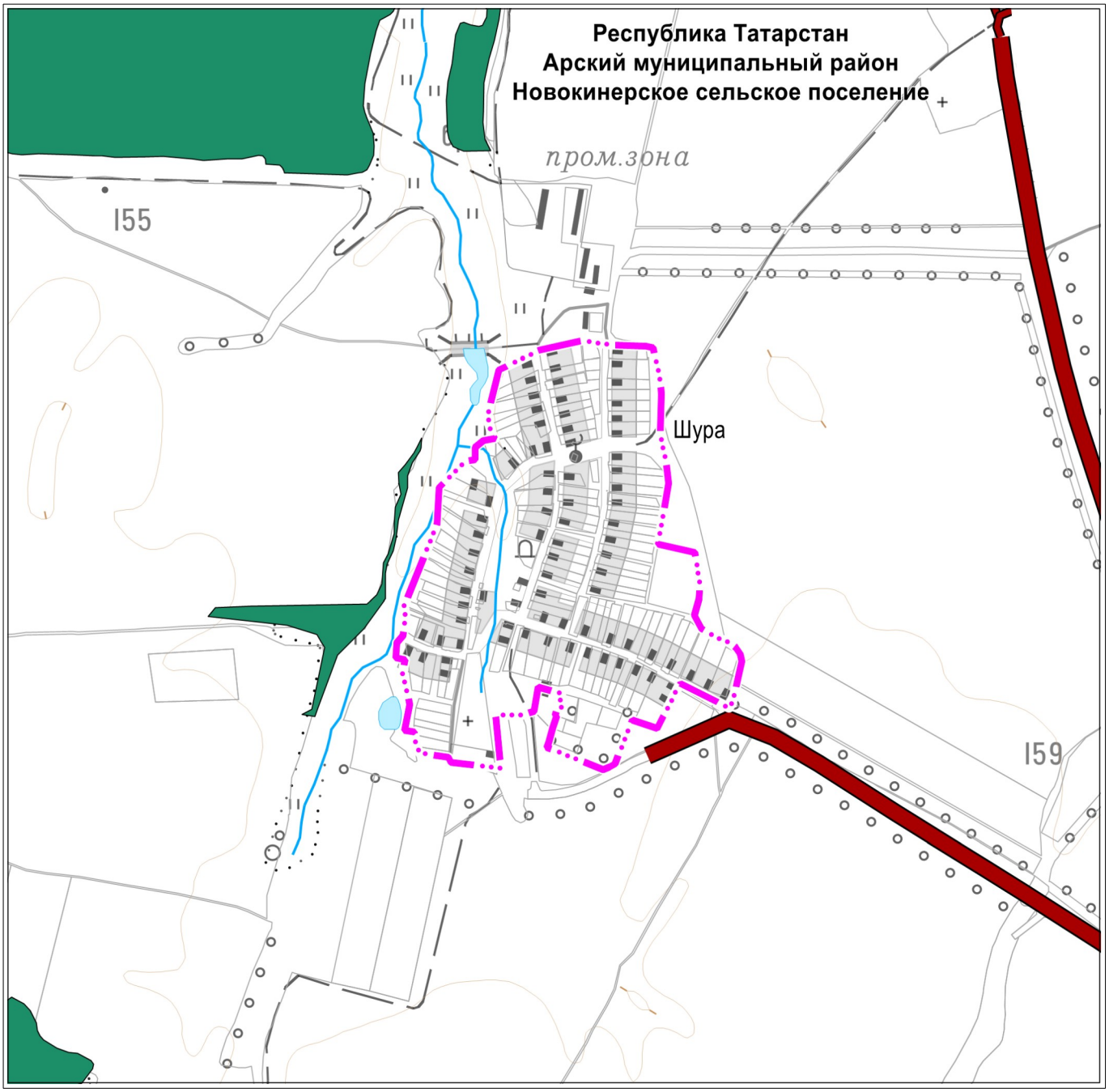

Масштаб 1 : 15000

Используемые условные знаки и обозначения:

- – граница населенного пункта
- – автомобильные дороги регионального или межмуниципального значения
- – автомобильные дороги местного значения
- – зона лесов
- – река, ручей, пруд, озеро
- – земельный участок

Карта границ населенного пункта

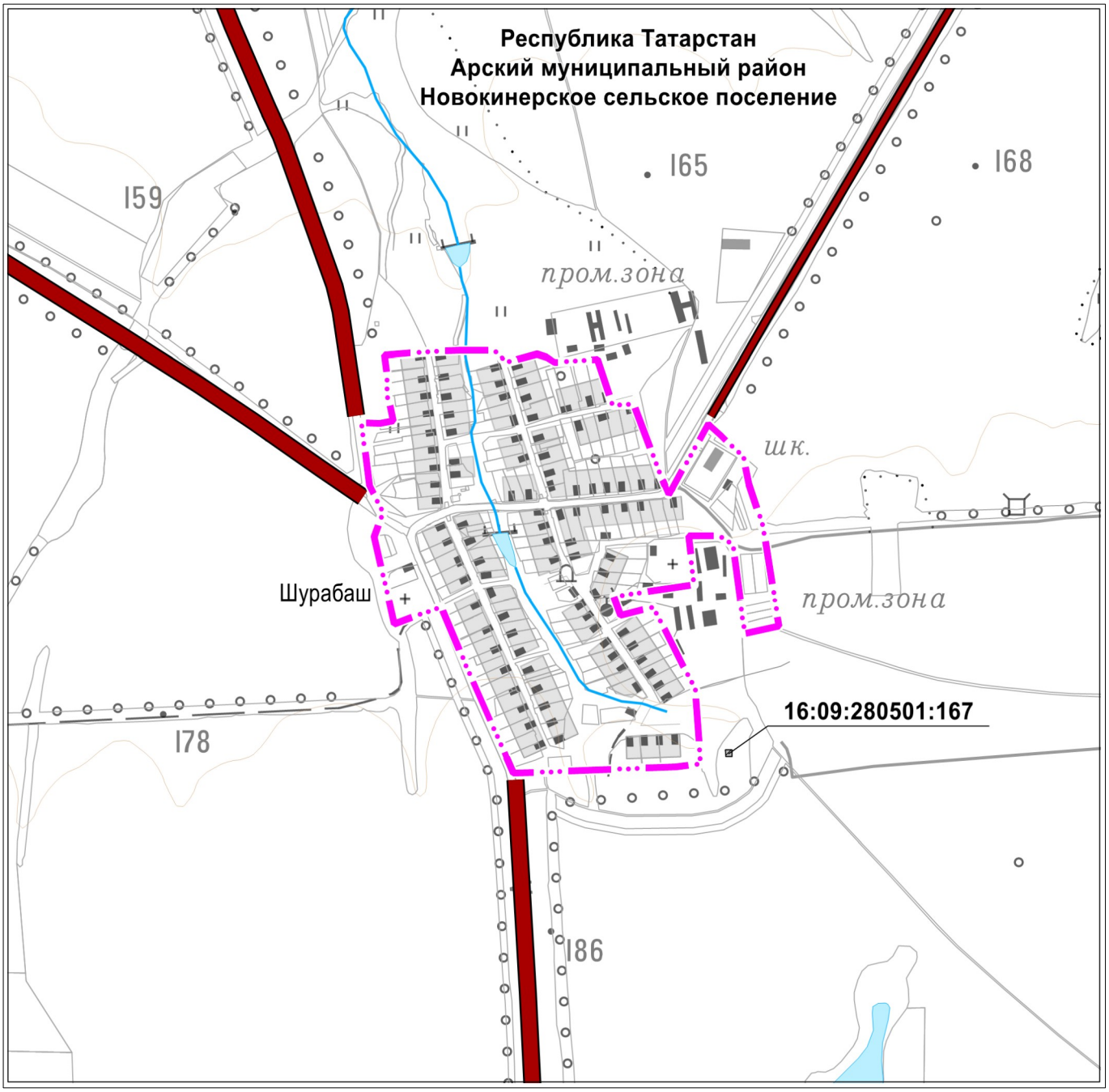

Масштаб 1 : 15000

Используемые условные знаки и обозначения:

– граница населенного пункта

– автомобильные дороги регионального или межмуниципального значения

– автомобильные дороги местного значения

– река, ручей, пруд, озеро

– земельный участок

– земельные участки, предлагаемые к исключению из границ населенного пункта

Карта границ населенного пункта

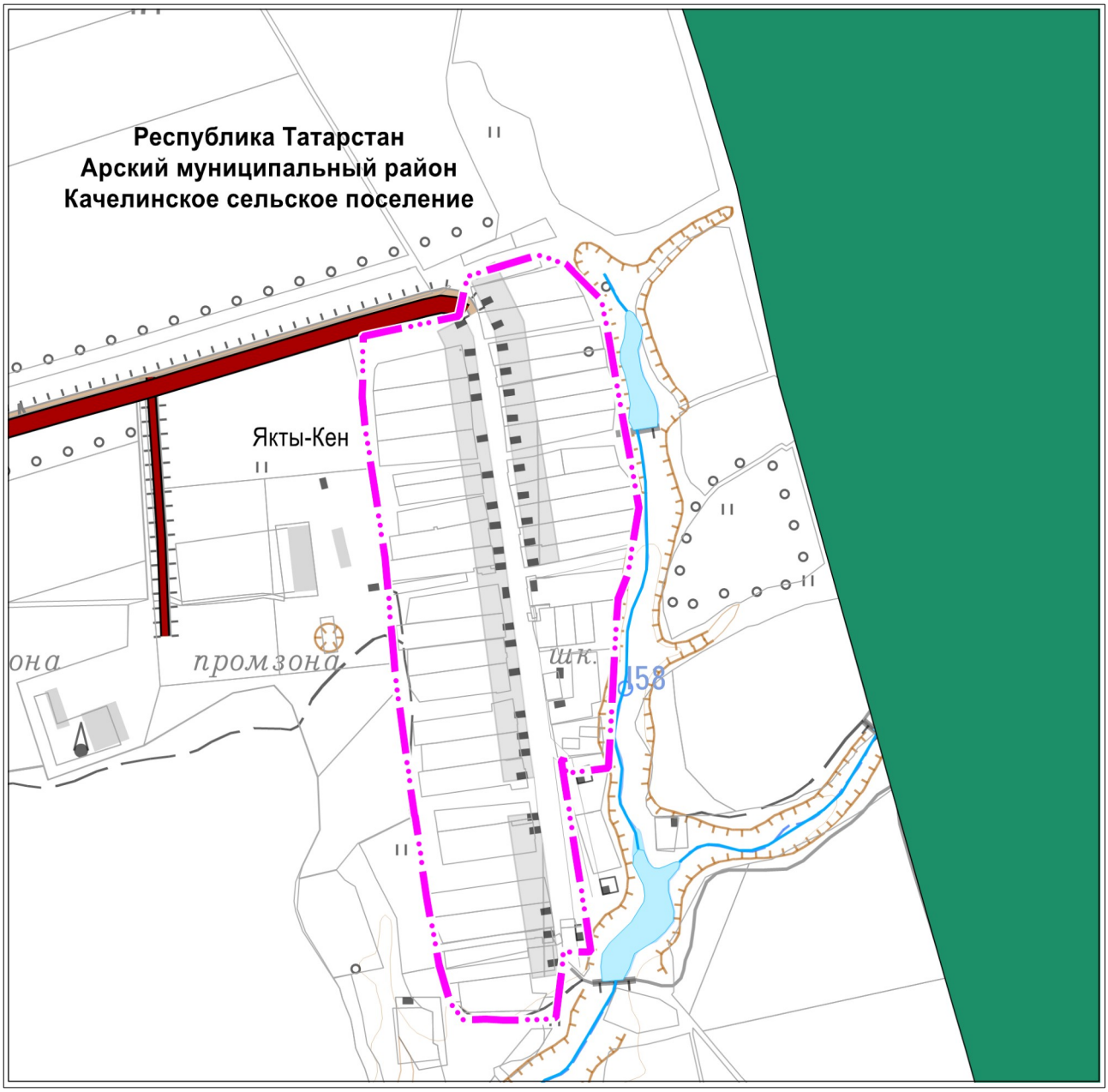

Масштаб 1 : 7500

Используемые условные знаки и обозначения:

– граница населенного пункта

– автомобильные дороги регионального или межмуниципального значения

– автомобильные дороги местного значения

– зона лесов

– река, ручей, пруд, озеро

– земельный участок