



ПОСТАНОВЛЕНИЕ

2023 ел, 3 август

г.Казань

КАРАР

№ 937

«35 кВ һава линиясе (224-165 Яке)» төбәк әһәмиятендәге электр челтәре хужалыгы объекттын эксплуатацияләү максатларында «Сетевая компания» акционерлык жәмгыяте мәнфәгатьләрендә гавами сервитут билгеләү турында

Россия Федерациясе Жир кодексының V⁷ бүлегә, «Россия Федерациясе Жир кодексын гамәлгә кертү турында» 2001 елның 25 октябрәндәге 137-ФЗ номерлы Федераль законның 3⁶ статьясы, Россия Федерациясе Хөкүмәтенә «Электр челтәре хужалыгы объектларының саклау зоналарын һәм мондый зоналар чикләрендә урнашкан жир кишәрлекләреннән файдалануның махсус шартларын билгеләү тәртибе турында» 2009 елның 24 февралендәге 160 номерлы карары, Татарстан Республикасы Министрлар Кабинетының «Татарстан Республикасын территориаль планлаштыру схемасын раслау турында» 2011 ел, 21 февраль, 134 нче карары белән расланган Татарстан Республикасын территориаль планлаштыру схемасы нигезендә, «35 кВ һава линиясе (224-165 Яке)» төбәк әһәмиятендәге электр челтәре хужалыгы объекттын эксплуатацияләү максатларында Татарстан Республикасы Министрлар Кабинеты КАРАР БИРӘ:

1. «35 кВ һава линиясе (224-165 Яке)» төбәк әһәмиятендәге электр челтәре хужалыгы объекттын эксплуатацияләү максатларында «Сетевая компания» акционерлык жәмгыяте (ИНН 1655049111, ОГРН 1021602830930) мәнфәгатьләрендә кушымтада күрсәтелгән жир кишәрлекләренә (алга таба – жир кишәрлекләре) карата 49 елга гавами сервитут (алга таба – гавами сервитут) билгеләргә.

2. Бу карарга теркәлгән «35 кВ һава линиясе (224-165 Яке)» төбәк әһәмиятендәге электр челтәре хужалыгы объекттын эксплуатацияләү максатларында гавами сервитут чикләре урнашу урынының график тасвирламасын расларга.

3. Түбәндәгеләр дип билгеләргә:

«Россия Федерациясе Жир кодексын гамәлгә кертү турында» 2001 елның 25 октябрдәгә 137-ФЗ номерлы Федераль законның 3⁶ статьясындагы 4 пункты нигезендә гавами сервитут өчен түләү билгеләнми;

жир кишәрлекләренән рөхсәт ителгән файдалану нигезендә алардан файдалану мөмкин булмагачак яки шактый авыр булагач срогы гавами сервитут срогына туры килә.

4. Татарстан Республикасы Жир һәм мөлкәт мөнәсәбәтләре министрлыгына бу карар кабул ителгән көннән биш эш көне эчендә законнар белән билгеләнгән тәртиптә түбәндәгеләрне тәмин итәргә:

бу карарны Татарстан Республикасы Жир һәм мөлкәт мөнәсәбәтләре министрлыгының «Интернет» мәгълүмат-телекоммуникация челтәрендәгә рәсми сайтында урнаштыруны;

бу карарның күчermәләрен «Роскадастр» гавами-хокукый компаниясенә Татарстан Республикасы буенча филиалына, «Сетевая компания» акционерлык жәмгыятенә жиберүне.

5. «Сетевая компания» акционерлык жәмгыятенә түбәндәгеләрне тәкдим итәргә:

жир кишәрлекләренә хокук ияләре белән гавами сервитутны гамәлгә ашыру турында килешү төзүне;

Россия Федерациясе Хөкүмәтенә «Электр челтәре хужалыгы объектларының саклау зоналарын һәм мондый зоналар чикләрендә урнашкан жир кишәрлекләренән файдалануның махсус шартларын билгеләү тәртибе турында» 2009 елның 24 февралдәгә 160 номерлы карары нигезендә «35 кВ һава линиясе (224-165 Яке)» төбәк әһәмиятендәгә электр челтәре хужалыгы объектына карата саклау зонасы чикләрен килештерү турындагы гариза белән федераль дәүләт энергетика күзәтчелегенә гамәлгә ашыручы федераль башкарма хакимият органына мөрәжәгать итүне;

«35 кВ һава линиясе (224-165 Яке)» төбәк әһәмиятендәгә электр челтәре хужалыгы объектына техник хезмәт күрсәтү буенча тәмин ителеше өчен ачык сервитут билгеләнгән план (регламент) эшләрен елга бер тапкыр гамәлгә ашыруны;

жир кишәрлекләрен аларның рөхсәт ителгән файдалану төре нигезендә файдалану өчен яраклы хәлгә китерүне;

гавами сервитут нигезендә урнаштырылган линия объектын, тәмин ителеше өчен гавами сервитут билгеләнгән эшчәнлек тәмамланганнан соң, Россия Федерациясе Жир кодексының 39⁵⁰ статьясында билгеләнгән срокларда сүтүне.

6. Бу карарның үтәлешен тикшерүдә тотуны Татарстан Республикасы Жир һәм мөлкәт мөнәсәбәтләре министрлыгына йөкләргә.

Татарстан Республикасы
 Министрлар Кабинетының
 2023 ел, 3 август, 937 нче
 карарына кушымта

«35 кВ һава линиясе (224-165 Яке)» төбәк әһәмиятендәге электр челтәре хужалыгы объектның
 эксплуатацияләү максатларында гавами сервитут билгеләнә торган жир кишәрлекләре исемлеге

Т/с	Жир кишәрлегенң кадастр номеры	Бердәм жирдән файдалануның кадастр номеры	Жир кишәрлегенң хокук иясе	Хокук төре	Күчәмсез мөлкәтнең бердәм дәүләт реестрыннан мәгълүматлар нигезендә жир кишәрлегенң урнашу урыны	Гавами сервитут билгеләнә торган мәйдан, кв.метр
1	2	3	4	5	6	7
1.	16:07:250003:824	16:07:000000:617	В.Д.Шашин исемендәге «Татнефть» гавами акционерлык жәмгыяте	Аренда (шул исәптән субаренда)	Татарстан Республикасы, Әлмәт муниципаль районы, «Кама» авыл кооператив хужалыгы	111
2.	16:07:250003:2035	16:07:000000:2087	–	–	Татарстан Республикасы, Әлмәт муниципаль районы	76
3.	16:07:250003:2034	16:07:000000:2087	–	–	Татарстан Республикасы, Әлмәт муниципаль районы	10
4.	16:07:250003:2033	16:07:000000:2087	–	–	Татарстан Республикасы, Әлмәт муниципаль районы	56
5.	16:07:250003:2032	16:07:000000:2087	–	–	Татарстан Республикасы, Әлмәт муниципаль районы	5
6.	16:07:250003:2031	16:07:000000:2087	–	–	Татарстан Республикасы, Әлмәт муниципаль районы	5
7.	16:07:250003:2030	16:07:000000:2087	–	–	Татарстан Республикасы, Әлмәт муниципаль районы	3

1	2	3	4	5	6	7
8.	16:07:250003:2133	–	–	–	Татарстан Республикасы, Әлмәт муниципаль районы, Кама-Исмәгыйль авыл җирлеге, «Әлмәт урманчылыгы», Кама-Исмәгыйль участок урманчылыгы, 19 (2, 32, 38, 41), 20 (5, 18, 30, 41), 33 (7, 26, 32), 37 (17), 38 (15, 22)	2
9.	16:07:250003:2029	16:07:000000:2087	–	–	Татарстан Республикасы, Әлмәт муниципаль районы	3
10.	16:07:250003:2028	16:07:000000:2087	–	–	Татарстан Республикасы, Әлмәт муниципаль районы	3
11.	16:07:250003:2027	16:07:000000:2087	–	–	Татарстан Республикасы, Әлмәт муниципаль районы	5
12.	16:07:250003:2026	16:07:000000:2087	–	–	Татарстан Республикасы, Әлмәт муниципаль районы	5
13.	16:07:250003:2025	16:07:000000:2087	–	–	Татарстан Республикасы, Әлмәт муниципаль районы	5
14.	16:07:250003:2024	16:07:000000:2087	–	–	Татарстан Республикасы, Әлмәт муниципаль районы	59
15.	16:07:250003:2023	16:07:000000:2087	–	–	Татарстан Республикасы, Әлмәт муниципаль районы	5
16.	16:07:250003:2022	16:07:000000:2087	–	–	Татарстан Республикасы, Әлмәт муниципаль районы	5
17.	16:07:250003:2021	16:07:000000:2087	–	–	Татарстан Республикасы, Әлмәт муниципаль районы	10
18.	16:07:250003:2020	16:07:000000:2087	–	–	Татарстан Республикасы, Әлмәт муниципаль районы	10
19.	16:07:250003:2019	16:07:000000:2087	–	–	Татарстан Республикасы, Әлмәт муниципаль районы	10

1	2	3	4	5	6	7
20.	16:07:250003:2018	16:07:000000:2087	–	–	Татарстан Республикасы, Өлмәт муниципаль районы	10
21.	16:07:250003:2017	16:07:000000:2087	–	–	Татарстан Республикасы, Өлмәт муниципаль районы	10
22.	16:07:250003:2016	16:07:000000:2087	–	–	Татарстан Республикасы, Өлмәт муниципаль районы	10
23.	16:07:250003:2015	16:07:000000:2087	–	–	Татарстан Республикасы, Өлмәт муниципаль районы	10
24.	16:07:250003:2014	16:07:000000:2087	–	–	Татарстан Республикасы, Өлмәт муниципаль районы	76
25.	16:07:250003:2013	16:07:000000:2087	–	–	Татарстан Республикасы, Өлмәт муниципаль районы	10
26.	16:07:250003:681	–	В.Д.Шашин исемендәге «Татнефть» гавами акционерлык жәмгыяте	Аренда (шул исәптән субаренда)	Татарстан Республикасы, Өлмәт муниципаль районы, Өлмәт урман хужалыгы, Кама-Исмәгыйль урманчылыгы	5
Барлығы						519

«35 кВ һава линиясе (224-165 Яке)» төбәк эһәмиятендәге электр челтәре хужалыгы объектн ы эксплуатацияләү максатларында гавами сервитут чикләре урнашу урынының график тасвирламасы

1 бүлек

Объект турында мәгълүматлар		
Т/с	Объектның тасвирнамәләре	Тасвирнамәләренң тасвирламасы
1	Объектның урнашу урыны	Татарстан Республикасы, Әлмәт муниципаль районы, Кама-Исмәгыйль авыл жирлегә
2	Объектның мәйданы +/- майданны билгеләү төгәлсезлегә зурлыгы (Р +/- Дельта Р)	519 кв.м +/- 8 кв.м
3	Объектның башка тасвирнамәләре	Гавами сервитут билгеләнә торган жир кишәрлекләренң кадастр номерлары: 16:07:250003:824 (Е3 16:07:000000:617), 16:07:250003:2035 (Е3 16:07:000000:2087), 16:07:250003:2034 (Е3 16:07:000000:2087), 16:07:250003:2033 (Е3 16:07:000000:2087), 16:07:250003:2032 (Е3 16:07:000000:2087), 16:07:250003:2031 (Е3 16:07:000000:2087), 16:07:250003:2030 (Е3 16:07:000000:2087), 16:07:250003:2133, 16:07:250003:2029 (Е3 16:07:000000:2087), 16:07:250003:2028 (Е3 16:07:000000:2087), 16:07:250003:2027 (Е3 16:07:000000:2087), 16:07:250003:2026 (Е3 16:07:000000:2087), 16:07:250003:2025 (Е3 16:07:000000:2087), 16:07:250003:2024 (Е3 16:07:000000:2087), 16:07:250003:2023 (Е3 16:07:000000:2087), 16:07:250003:2022 (Е3 16:07:000000:2087), 16:07:250003:2021 (Е3 16:07:000000:2087), 16:07:250003:2020 (Е3 16:07:000000:2087), 16:07:250003:2019 (Е3 16:07:000000:2087), 16:07:250003:2018 (Е3 16:07:000000:2087), 16:07:250003:2017 (Е3 16:07:000000:2087), 16:07:250003:2016 (Е3 16:07:000000:2087), 16:07:250003:2015 (Е3 16:07:000000:2087),

		16:07:250003:2014 (E3 16:07:000000:2087), 16:07:250003:2013 (E3 16:07:000000:2087), 16:07:250003:681
--	--	------------------------------------------------------------------------------------------------------------

2 бүлек

Объект чикләренен урнашу урыны турында мәгълүматлар					
1. Координатлар системасы: Халыкара координатлар системасы – 16					
2. Объект чикләренен характерлы нокталары турында мәгълүматлар					
Чикләренен характерлы нокталары билгесе	Координатлар, м		Характерлы ноктаның координатларын билгеләү ысулы	Характерлы нокта урынының уртача квадрат төгәлсезлеге (Mt), м	Жирлектә нокта билгесенен тасвирламасы (булганда)
	X	Y			
1	2	3	4	5	6
-	-	-	-	-	-
3. Объект чиге өлешенен (өлешләренен) характерлы нокталары турында мәгълүматлар					
Чик өлешенен характерлы нокталары билгесе	Координатлар, м		Характерлы ноктаның координатларын билгеләү ысулы	Характерлы нокта урынының уртача квадрат төгәлсезлеге (Mt), м	Жирлектә нокта билгесенен тасвирламасы (булганда)
	X	Y			
1	2	3	4	5	6
1 өлеш					
1	377835.89	2338758.03	Аналитик	0.1	-
2	377834.96	2338768.54	Аналитик	0.1	-
3	377824.46	2338767.61	Аналитик	0.1	-
4	377825.38	2338757.10	Аналитик	0.1	-
1	377835.89	2338758.03	Аналитик	0.1	-
2 өлеш					
5	377816.05	2338918.30	Аналитик	0.1	-
6	377814.34	2338909.77	Аналитик	0.1	-
7	377822.86	2338908.06	Аналитик	0.1	-
8	377824.58	2338916.58	Аналитик	0.1	-
5	377816.05	2338918.30	Аналитик	0.1	-
3 өлеш					
9	377868.61	2339006.68	Аналитик	0.1	-
10	377865.77	2339008.12	Аналитик	0.1	-
11	377864.34	2339005.28	Аналитик	0.1	-
12	377867.17	2339003.85	Аналитик	0.1	-
9	377868.61	2339006.68	Аналитик	0.1	-
4 өлеш					
13	377939.96	2339144.77	Аналитик	0.1	-
14	377932.75	2339146.84	Аналитик	0.1	-
15	377930.68	2339139.63	Аналитик	0.1	-
16	377937.89	2339137.56	Аналитик	0.1	-
13	377939.96	2339144.77	Аналитик	0.1	-
5 өлеш					
17	377949.15	2339259.46	Аналитик	0.1	-
18	377949.40	2339261.69	Аналитик	0.1	-
19	377947.17	2339261.94	Аналитик	0.1	-

1	2	3	4	5	6
20	377946.92	2339259.71	Аналитик	0.1	-
17	377949.15	2339259.46	Аналитик	0.1	-
6 өлеш					
21	377961.86	2339373.27	Аналитик	0.1	-
22	377962.11	2339375.50	Аналитик	0.1	-
23	377959.89	2339375.75	Аналитик	0.1	-
24	377959.64	2339373.52	Аналитик	0.1	-
21	377961.86	2339373.27	Аналитик	0.1	-
7 өлеш					
25	377973.92	2339489.35	Аналитик	0.1	-
26	377974.15	2339491.34	Аналитик	0.1	-
27	377972.16	2339491.57	Аналитик	0.1	-
28	377971.93	2339489.58	Аналитик	0.1	-
25	377973.92	2339489.35	Аналитик	0.1	-
8 өлеш					
29	377986.39	2339603.80	Аналитик	0.1	-
30	377986.55	2339605.80	Аналитик	0.1	-
31	377984.55	2339605.96	Аналитик	0.1	-
32	377984.39	2339603.96	Аналитик	0.1	-
29	377986.39	2339603.80	Аналитик	0.1	-
9 өлеш					
33	377999.13	2339717.75	Аналитик	0.1	-
34	377999.39	2339719.73	Аналитик	0.1	-
35	377997.41	2339719.99	Аналитик	0.1	-
36	377997.15	2339718.01	Аналитик	0.1	-
33	377999.13	2339717.75	Аналитик	0.1	-
10 өлеш					
37	378012.43	2339834.74	Аналитик	0.1	-
38	378010.21	2339834.98	Аналитик	0.1	-
39	378009.96	2339832.75	Аналитик	0.1	-
40	378012.19	2339832.51	Аналитик	0.1	-
37	378012.43	2339834.74	Аналитик	0.1	-
11 өлеш					
41	378025.94	2339956.46	Аналитик	0.1	-
42	378023.72	2339956.70	Аналитик	0.1	-
43	378023.47	2339954.48	Аналитик	0.1	-
44	378025.69	2339954.23	Аналитик	0.1	-
41	378025.94	2339956.46	Аналитик	0.1	-
12 өлеш					
45	378036.86	2340056.12	Аналитик	0.1	-
46	378034.64	2340056.37	Аналитик	0.1	-
47	378034.39	2340054.14	Аналитик	0.1	-
48	378036.62	2340053.90	Аналитик	0.1	-
45	378036.86	2340056.12	Аналитик	0.1	-
13 өлеш					
49	378052.60	2340162.48	Аналитик	0.1	-
50	378049.81	2340169.65	Аналитик	0.1	-
51	378042.64	2340166.87	Аналитик	0.1	-
52	378045.43	2340159.69	Аналитик	0.1	-

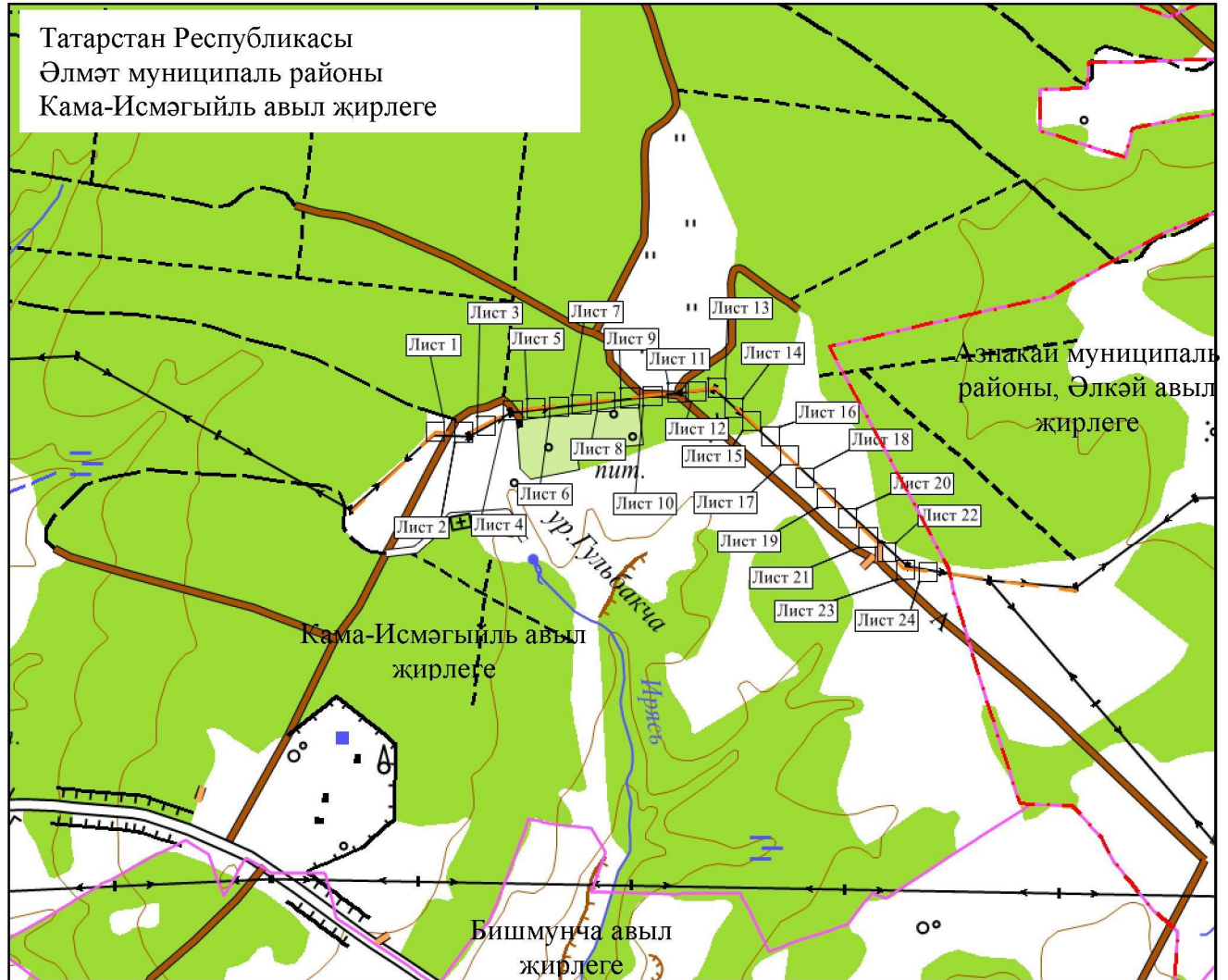
1	2	3	4	5	6
49	378052.60	2340162.48	Аналитик	0.1	-
14 өлеш					
53	377978.03	2340238.76	Аналитик	0.1	-
54	377976.48	2340240.38	Аналитик	0.1	-
55	377974.86	2340238.83	Аналитик	0.1	-
56	377976.41	2340237.21	Аналитик	0.1	-
53	377978.03	2340238.76	Аналитик	0.1	-
15 өлеш					
57	377906.82	2340313.00	Аналитик	0.1	-
58	377905.26	2340314.62	Аналитик	0.1	-
59	377903.65	2340313.07	Аналитик	0.1	-
60	377905.20	2340311.45	Аналитик	0.1	-
57	377906.82	2340313.00	Аналитик	0.1	-
16 өлеш					
61	377808.20	2340416.24	Аналитик	0.1	-
62	377806.00	2340418.53	Аналитик	0.1	-
63	377803.71	2340416.33	Аналитик	0.1	-
64	377805.91	2340414.03	Аналитик	0.1	-
61	377808.20	2340416.24	Аналитик	0.1	-
17 өлеш					
65	377709.16	2340519.32	Аналитик	0.1	-
66	377706.95	2340521.62	Аналитик	0.1	-
67	377704.66	2340519.42	Аналитик	0.1	-
68	377706.86	2340517.12	Аналитик	0.1	-
65	377709.16	2340519.32	Аналитик	0.1	-
18 өлеш					
69	377610.24	2340622.49	Аналитик	0.1	-
70	377608.04	2340624.78	Аналитик	0.1	-
71	377605.75	2340622.58	Аналитик	0.1	-
72	377607.95	2340620.29	Аналитик	0.1	-
69	377610.24	2340622.49	Аналитик	0.1	-
19 өлеш					
73	377511.04	2340725.46	Аналитик	0.1	-
74	377508.83	2340727.76	Аналитик	0.1	-
75	377506.54	2340725.55	Аналитик	0.1	-
76	377508.75	2340723.26	Аналитик	0.1	-
73	377511.04	2340725.46	Аналитик	0.1	-
20 өлеш					
77	377412.19	2340828.56	Аналитик	0.1	-
78	377409.99	2340830.86	Аналитик	0.1	-
79	377407.69	2340828.66	Аналитик	0.1	-
80	377409.89	2340826.36	Аналитик	0.1	-
77	377412.19	2340828.56	Аналитик	0.1	-
21 өлеш					
81	377312.92	2340931.87	Аналитик	0.1	-
82	377310.71	2340934.17	Аналитик	0.1	-
83	377308.42	2340931.96	Аналитик	0.1	-
84	377310.62	2340929.67	Аналитик	0.1	-

1	2	3	4	5	6
81	377312.92	2340931.87	Аналитик	0.1	-
22 өлеш					
85	377236.43	2341011.57	Аналитик	0.1	-
86	377234.22	2341013.87	Аналитик	0.1	-
87	377231.93	2341011.66	Аналитик	0.1	-
88	377234.13	2341009.37	Аналитик	0.1	-
85	377236.43	2341011.57	Аналитик	0.1	-
23 өлеш					
89	377148.91	2341104.66	Аналитик	0.1	-
90	377144.85	2341112.35	Аналитик	0.1	-
91	377137.15	2341108.30	Аналитик	0.1	-
92	377141.21	2341100.60	Аналитик	0.1	-
89	377148.91	2341104.66	Аналитик	0.1	-
24 өлеш					
93	377129.89	2341225.22	Аналитик	0.1	-
94	377129.49	2341228.38	Аналитик	0.1	-
95	377126.33	2341227.98	Аналитик	0.1	-
96	377126.73	2341224.82	Аналитик	0.1	-
93	377129.89	2341225.22	Аналитик	0.1	-

4 бүлек




«35 кВ нава линиясе (224-165 Яке)» төбәк эһәмиятендәге
электр челтәре хужалыгы объектн эксплуатацияләү максатларын
да гавами сервитут чикләре урнашу схемасы

Объект чикләренен күзәтү схемасы



Масштабы 1 : 38 000

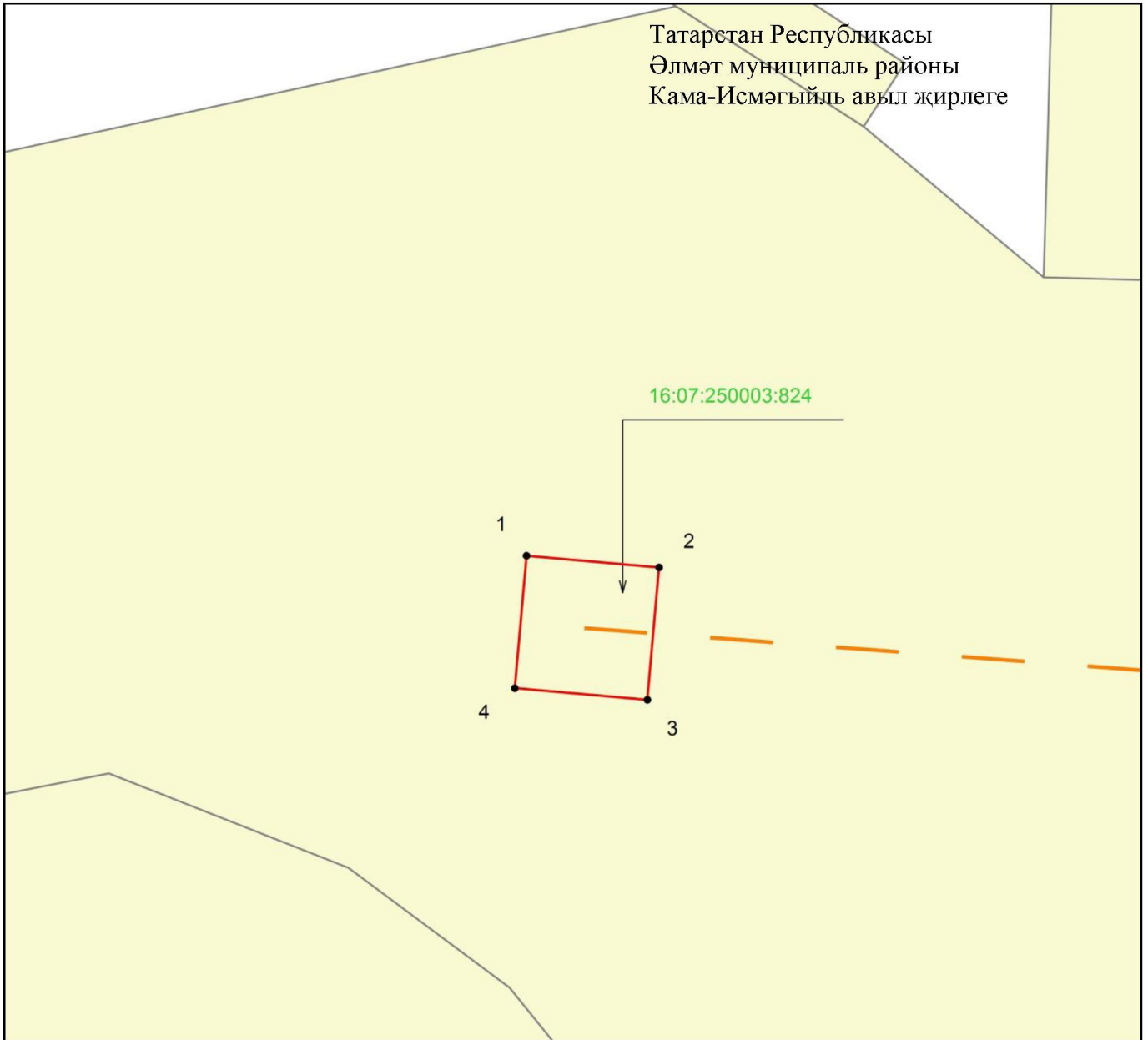
Файдаланыла торган шартлы билгеләр һәм тамгалар:

-  – инженерлык корылмасының проекттагы урнашу урыны (35 кВ нава линиясе күчәре)
-  – авыл, шәһәр жирлекләре чикләре
-  – муниципаль районнар чикләре.

4 бүлек

«35 кВ һава линиясе (224-165 Яке)» төбәк әһәмиятендәге
электр челтәре хужалыгы объектның эксплуатацияләү максатларында
гавами сервитут чикләре урнашу схемасы

1 нче бит



Масштабы 1 : 500

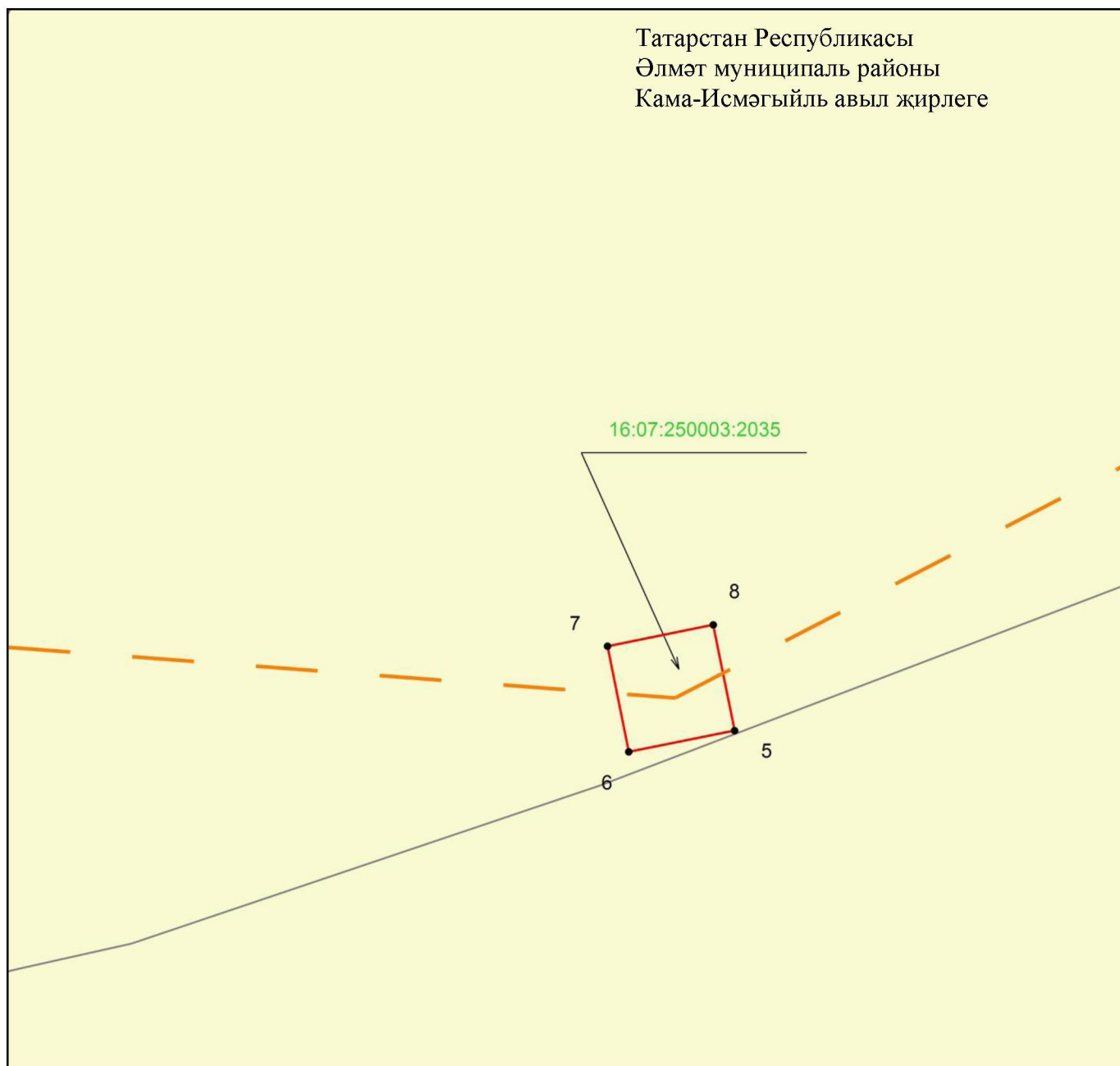
Файдаланыла торган шартлы билгеләр һәм тамгалар:

- 1 – объект чикләренән характерлы ноктасы билгесе
- — объект чиге
- — инженерлык корылмасының проекттагы урнашу урыны (35 кВ һава линиясе күчәре)
- — җир кишәрлеге чиге
- 16:07:250003:824 – җир кишәрлегенән кадастр номеры.

4 бүлек

«35 кВ һава линиясе (224-165 Яке)» төбәк әһәмиятендәге
электр челтәре хужалыгы объектның эксплуатацияләү максатларында
гавами сервитут чикләре урнашу схемасы

2 нче бит



Масштабы 1 : 500

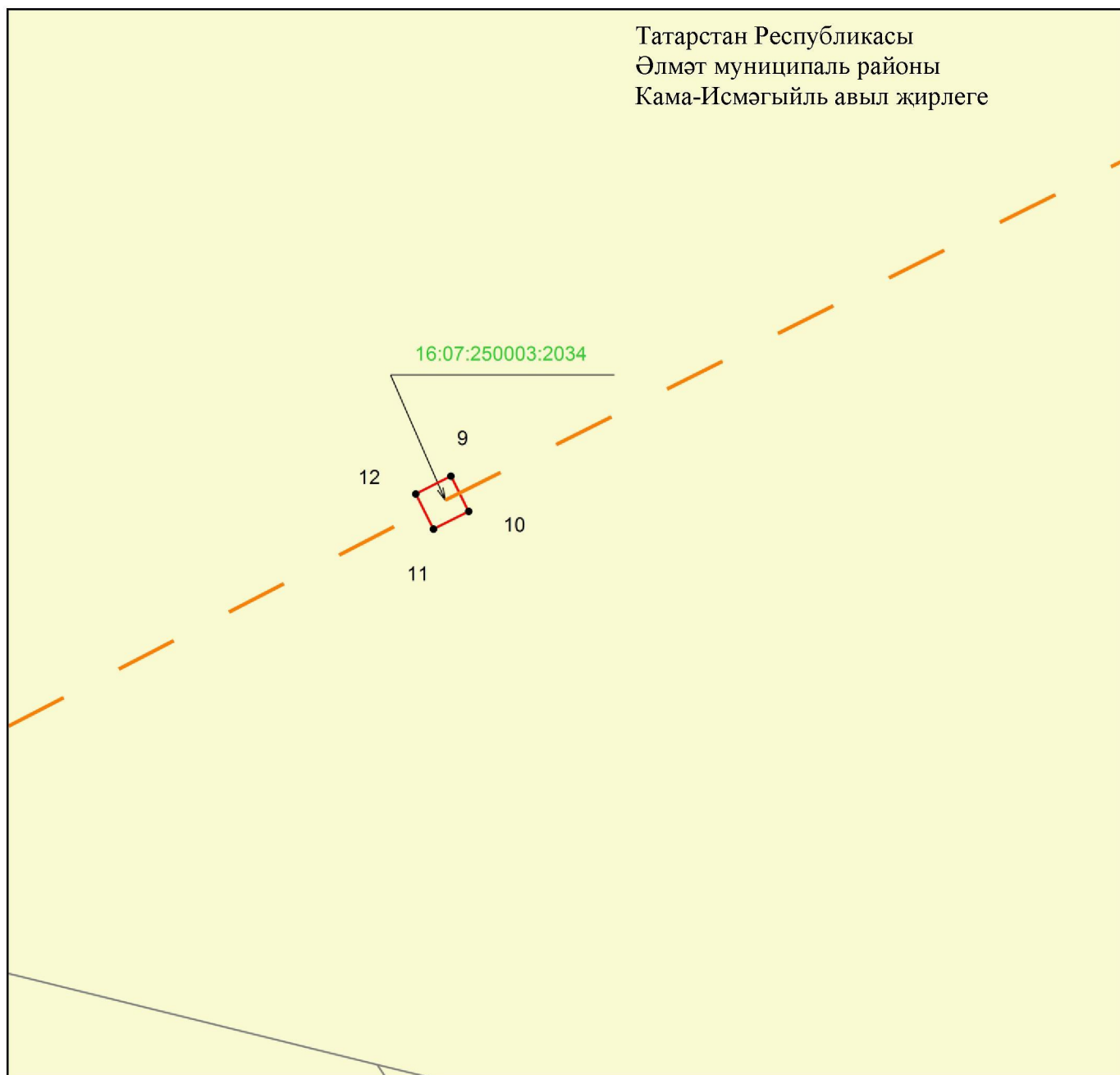
Файдаланыла торган шартлы билгеләр һәм тамгалар:

- 1 – объект чикләренең характерлы ноктасы билгесе
- — объект чиге
- — инженерлык корылмасының проекттагы урнашу урыны (35 кВ һава линиясе күчәре)
- — жир кишәрлегә чиге
- 16:07:250003:2035 – жир кишәрлегенең кадастр номеры.

4 бүлек

«35 кВ һава линиясе (224-165 Яке)» төбәк әһәмиятендәге
электр челтәре хужалыгы объектның эксплуатацияләү максатларында
гавами сервитут чикләре урнашу схемасы

3 нче бит



Масштабы 1 : 500

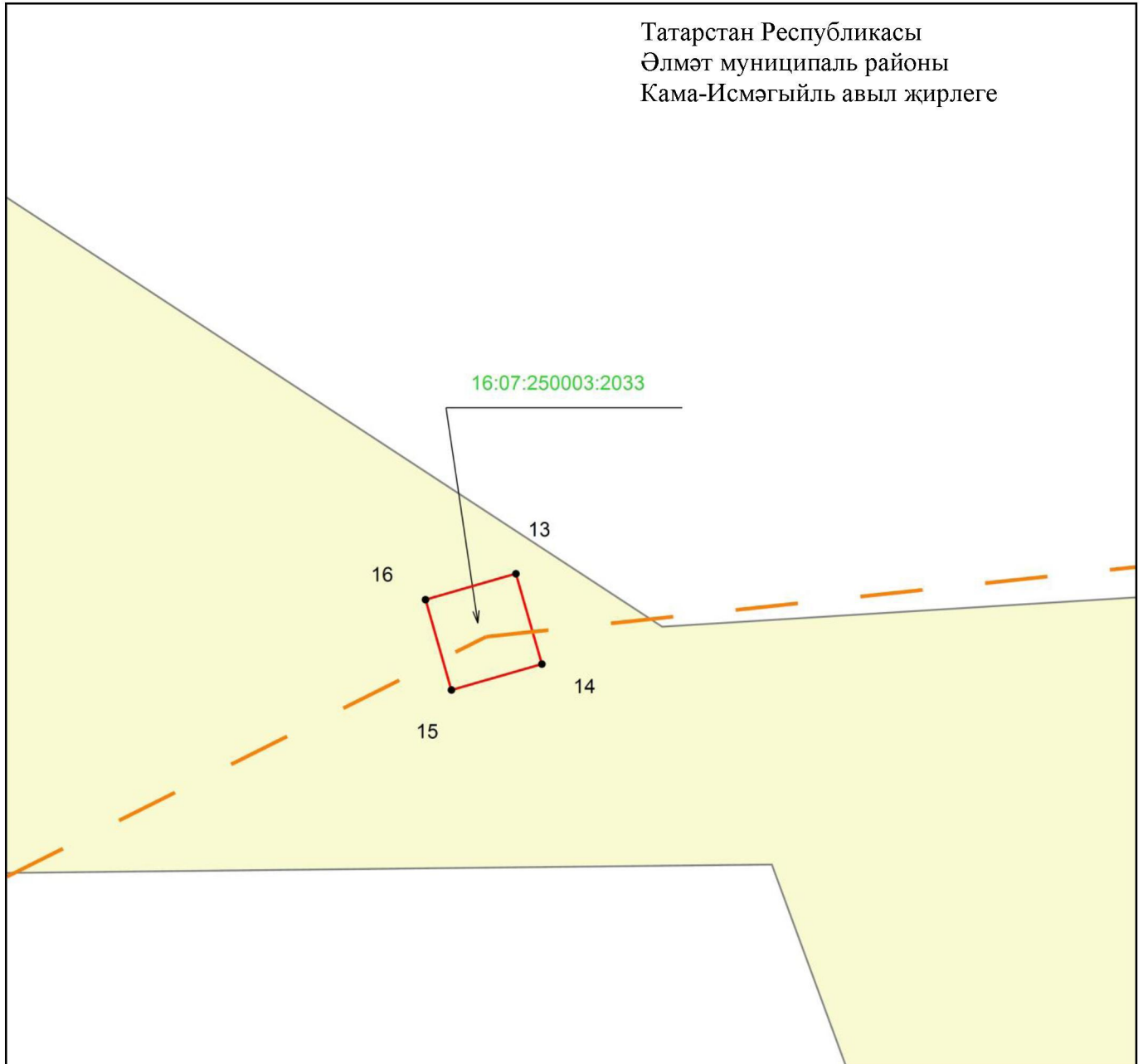
Файдаланыла торган шартлы билгеләр һәм тамгалар:

- 1 – объект чикләренәң характерлы ноктасы билгесе
- — объект чиге
- — инженерлык корылмасының проекттагы урнашу урыны (35 кВ һава линиясе күчәре)
- — жир кишәрлегә чиге
- 16:07:250003:2034 — жир кишәрлегенәң кадастр номеры.

4 бүлек

«35 кВ һава линиясе (224-165 Яке)» төбәк әһәмиятендәге
электр челтәре хужалыгы объектның эксплуатацияләү максатларында
гавами сервитут чикләре урнашу схемасы

4 нче бит



Масштабы 1 : 500

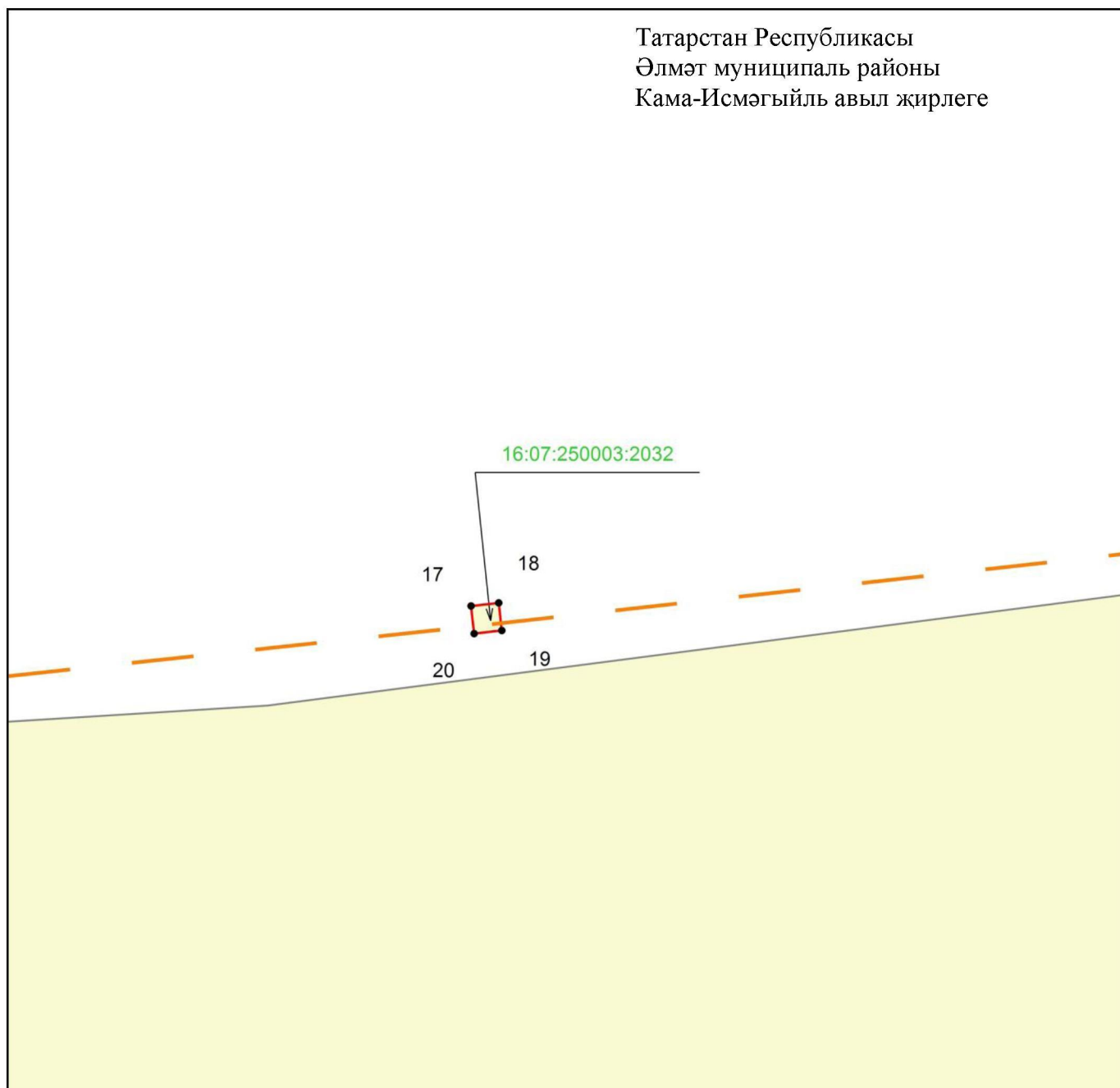
Файдаланыла торган шартлы билгеләр һәм тамгалар:

- 1 – объект чикләренәң характерлы ноктасы билгесе
- — объект чиге
- — инженерлык корылмасының проекттагы урнашу урыны
(35 кВ һава линиясе күчәре)
- — жир кишәрлеге чиге
- 16:07:250003:2033 – жир кишәрлегенәң кадастр номеры.

4 бүлек

«35 кВ һава линиясе (224-165 Яке)» төбәк әһәмиятендәге
электр челтәре хужалыгы объектның эксплуатацияләү максатларында
гавами сервитут чикләре урнашу схемасы

5 нче бит



Масштабы 1 : 500

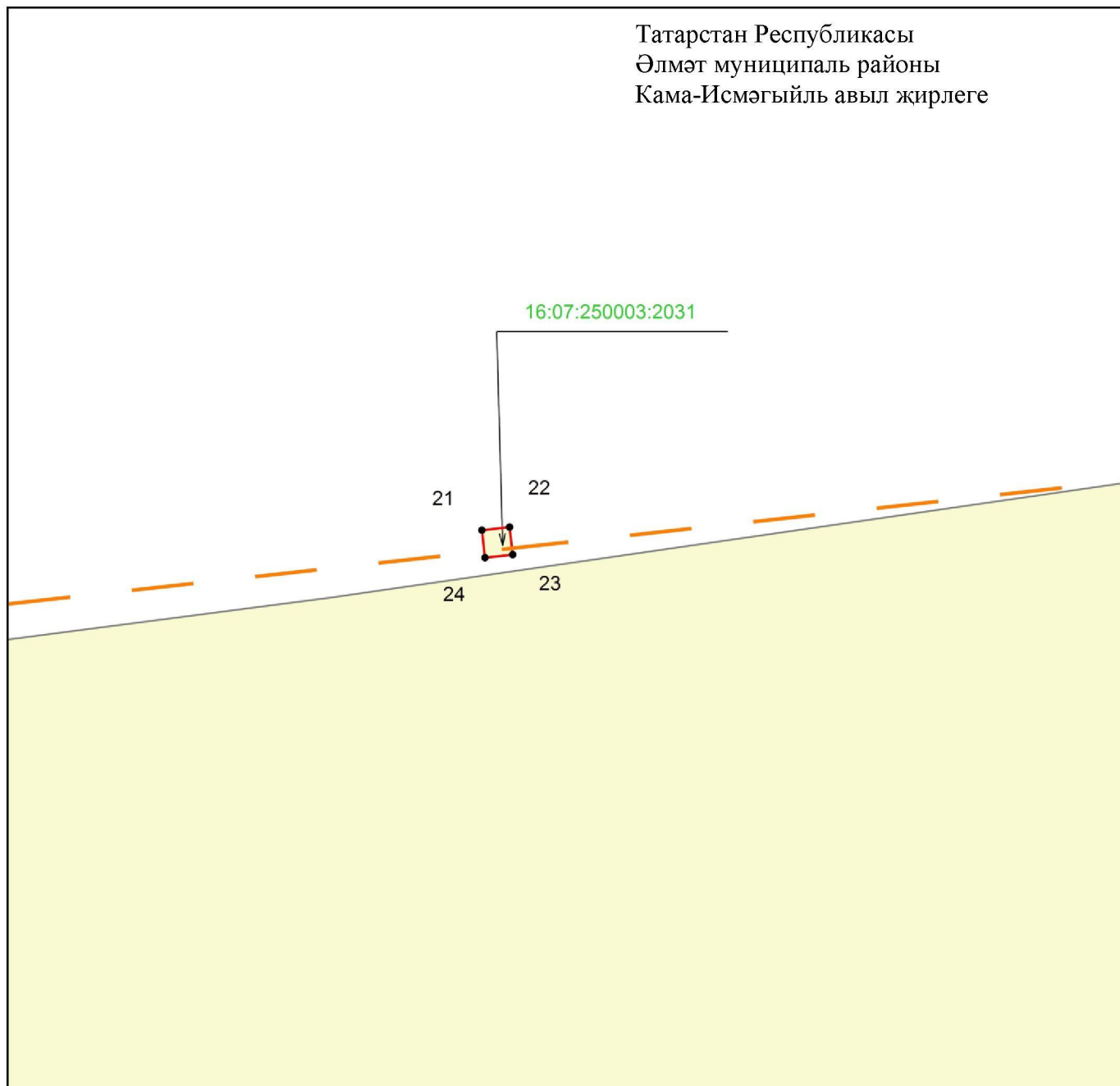
Файдаланыла торган шартлы билгеләр һәм тамгалар:

- 1 – объект чикләренәң характерлы ноктасы билгесе
- — объект чиге
- — инженерлык корылмасының проекттагы урнашу урыны (35 кВ һава линиясе күчәре)
- — җир кишәрлеге чиге
- 16:07:250003:2032 – җир кишәрлегенәң кадастр номеры.

4 бүлек

«35 кВ һава линиясе (224-165 Яке)» төбәк әһәмиятендәге
электр челтәре хужалыгы объектның эксплуатацияләү максатларында
гавами сервитут чикләре урнашу схемасы

6 нчы бит



Масштабы 1 : 500

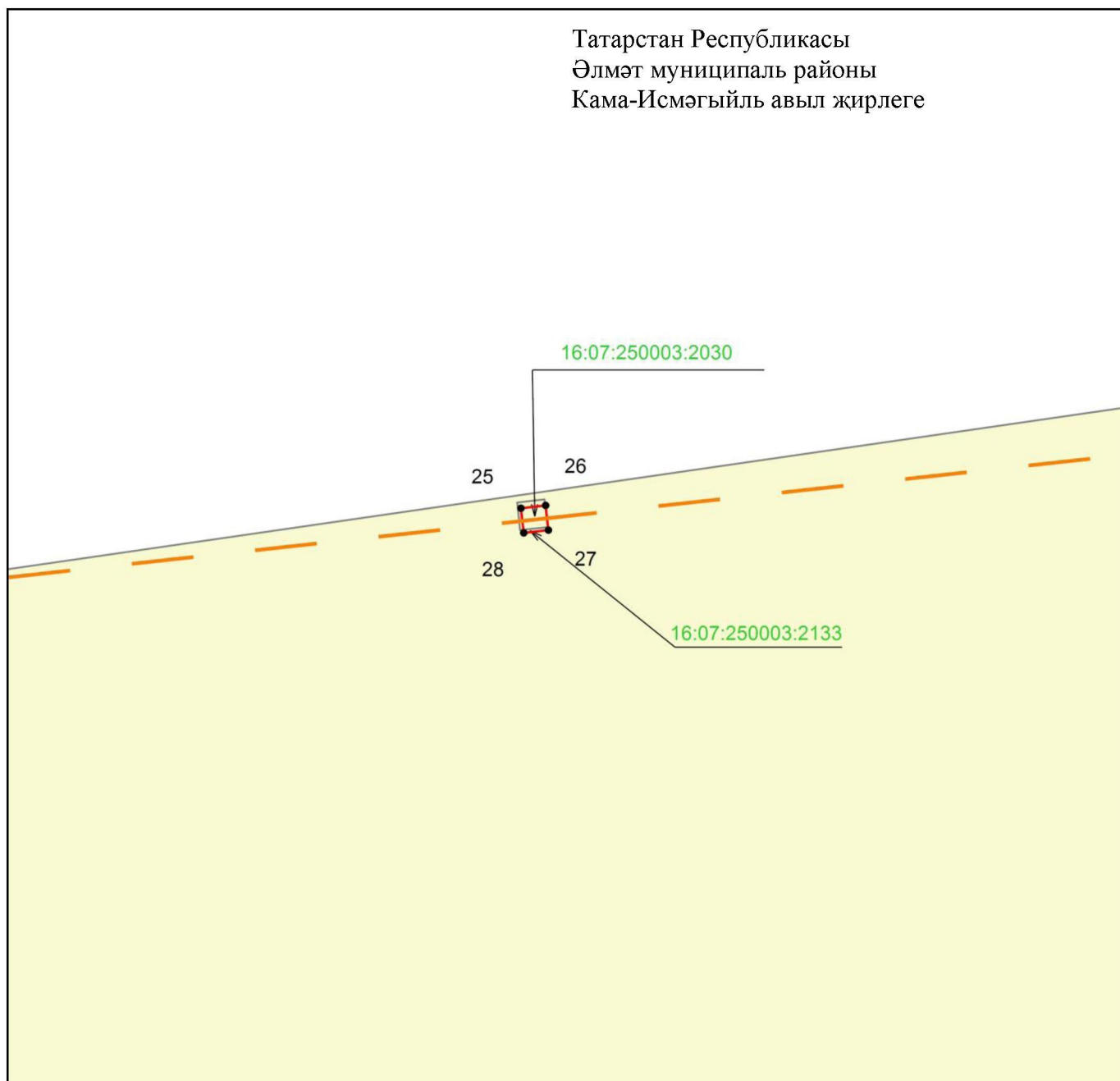
Файдаланыла торган шартлы билгеләр һәм тамгалар:

- 1 – объект чикләренен характерлы ноктасы билгесе
- — объект чиге
- — инженерлык корылмасының проекттагы урнашу урыны (35 кВ һава линиясе күчәре)
- — җир кишәрлеге чиге
- 16:07:250003:2031 — җир кишәрлегенен кадастр номеры.

4 бүлек

«35 кВ һава линиясе (224-165 Яке)» төбәк әһәмиятендәге
электр челтәре хужалыгы объектның эксплуатацияләү максатларында
гавами сервитут чикләре урнашу схемасы

7 нче бит



Масштабы 1 : 500

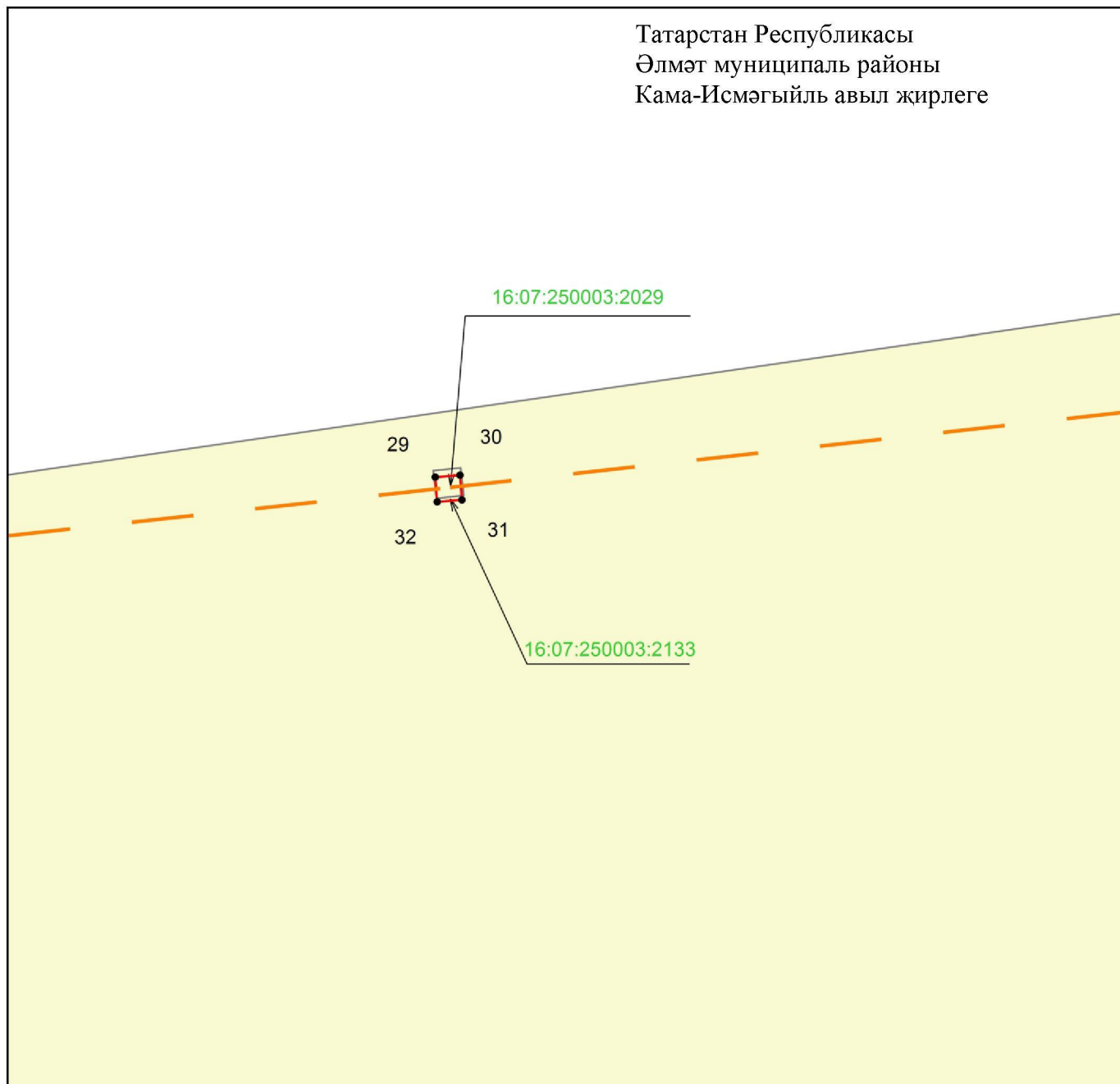
Файдаланыла торган шартлы билгеләр һәм тамгалар:

- 1 – объект чикләренән характерлы ноктасы билгесе
- — объект чиге
- — инженерлык корылмасының проекттагы урнашу урыны (35 кВ һава линиясе күчәре)
- — җир кишәрлеге чиге
- 16:07:250003:2030 — җир кишәрлегенән кадастр номеры.

4 бүлек

«35 кВ һава линиясе (224-165 Яке)» төбәк әһәмиятендәге
электр челтәре хужалыгы объектның эксплуатацияләү максатларында
гавами сервитут чикләре урнашу схемасы

8 нче бит



Масштабы 1 : 500

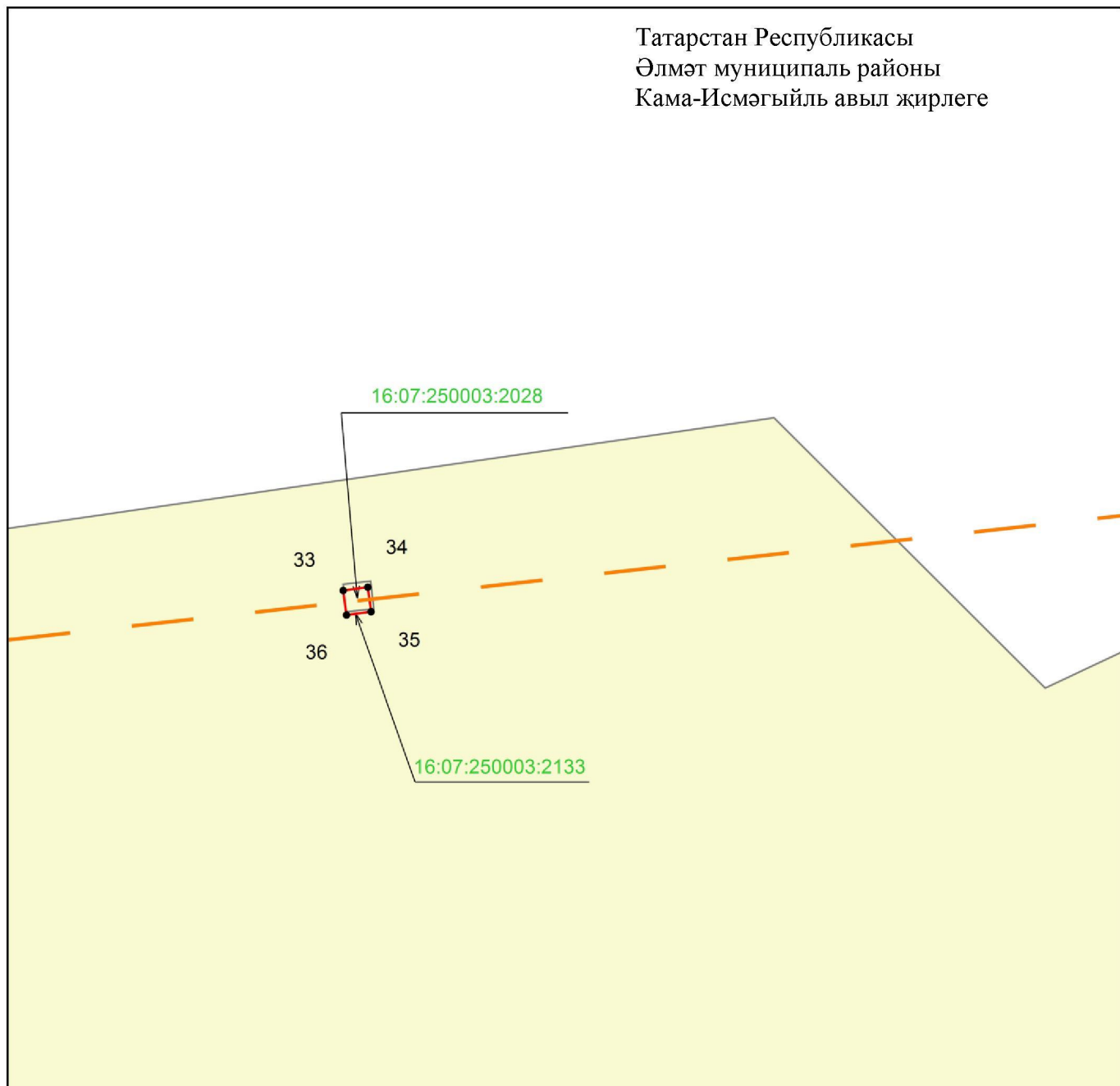
Файдаланыла торган шартлы билгеләр һәм тамгалар:

- 1 – объект чикләренән характерлы ноктасы билгесе
- — объект чиге
- — инженерлык корылмасының проекттагы урнашу урыны
(35 кВ һава линиясе күчәре)
- — жир кишәрлегә чиге
- 16:07:250003:2029 – жир кишәрлегенән кадастр номеры.

4 бүлек

«35 кВ һава линиясе (224-165 Яке)» төбәк әһәмиятендәге
электр челтәре хужалыгы объектның эксплуатацияләү максатларында
гавами сервитут чикләре урнашу схемасы

9 нчы бит



Масштабы 1 : 500

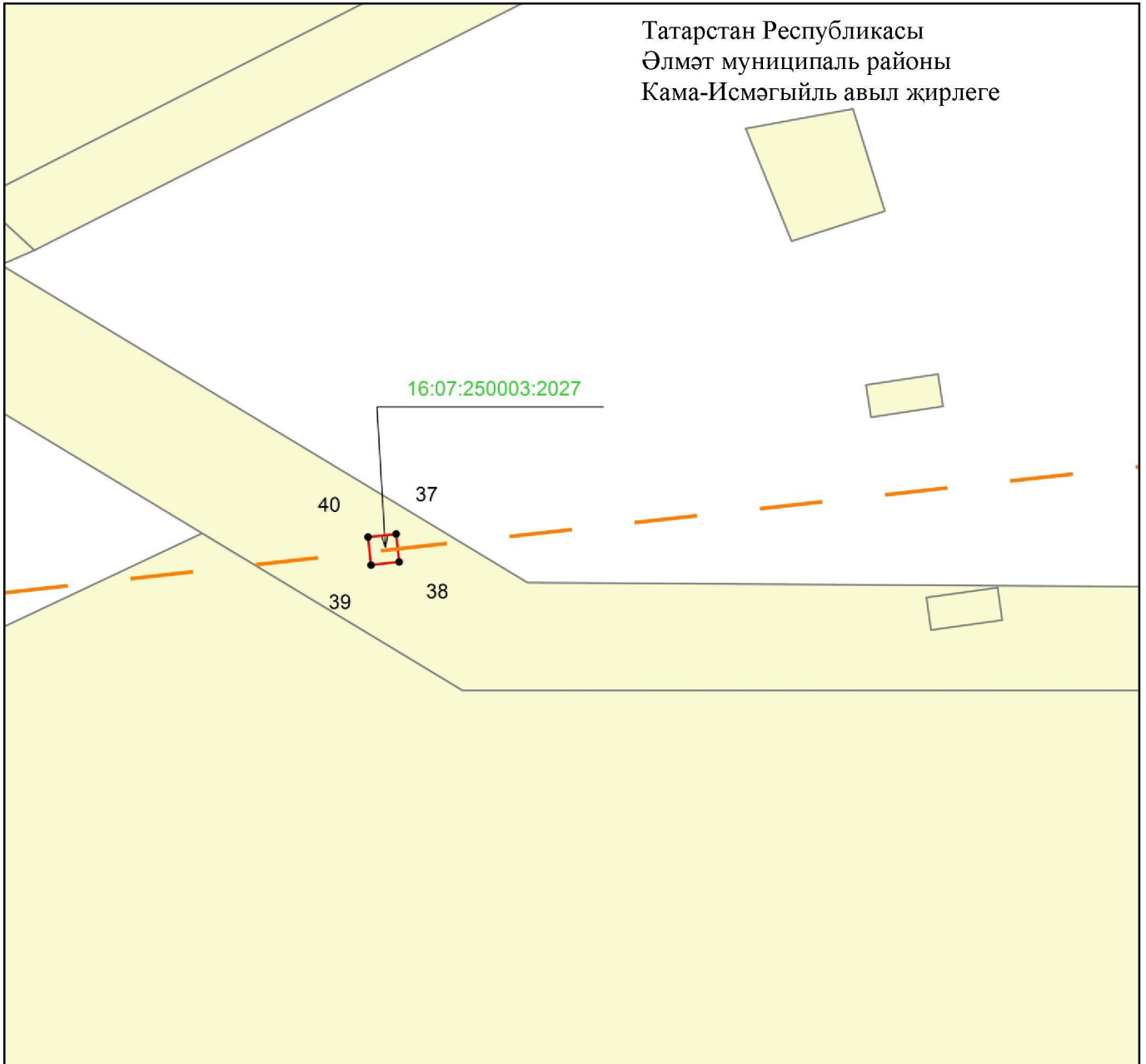
Файдаланыла торган шартлы билгеләр һәм тамгалар:

- 1 – объект чикләренәң характерлы ноктасы билгесе
- — объект чиге
- — инженерлык корылмасының проекттагы урнашу урыны
(35 кВ һава линиясе күчәре)
- — җир кишәрлегә чиге
- 16:07:250003:2133 – җир кишәрлегенәң кадастр номеры.

4 бүлек

«35 кВ һава линиясе (224-165 Яке)» төбәк әһәмиятендәге
электр челтәре хужалыгы объектның эксплуатацияләү максатларында
гавами сервитут чикләре урнашу схемасы

10 нчы бит



Масштабы 1 : 500

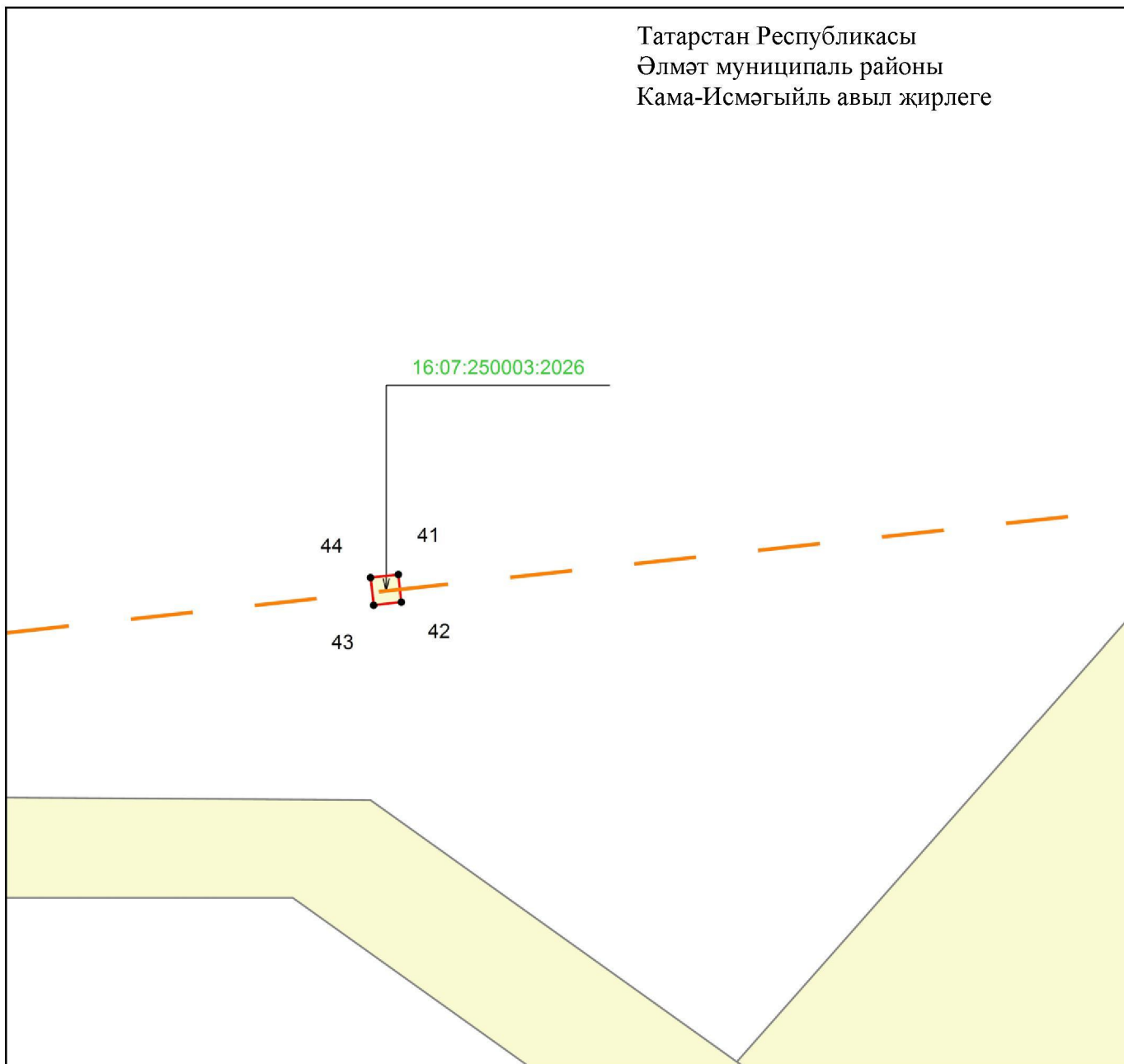
Файдаланыла торган шартлы билгеләр һәм тамгалар:

- 1 – объект чикләренәң характерлы ноктасы билгесе
- — объект чиге
- — инженерлык корылмасының проекттагы урнашу урыны
(35 кВ һава линиясе күчәре)
- — жир кишәрлегә чиге
- 16:07:250003:2027 — жир кишәрлегенәң кадастр номеры.

4 бүлек

«35 кВ һава линиясе (224-165 Яке)» төбәк әһәмиятендәге
электр челтәре хужалыгы объектның эксплуатацияләү максатларында
гавами сервитут чикләре урнашу схемасы

11 нче бит



Масштабы 1 : 500

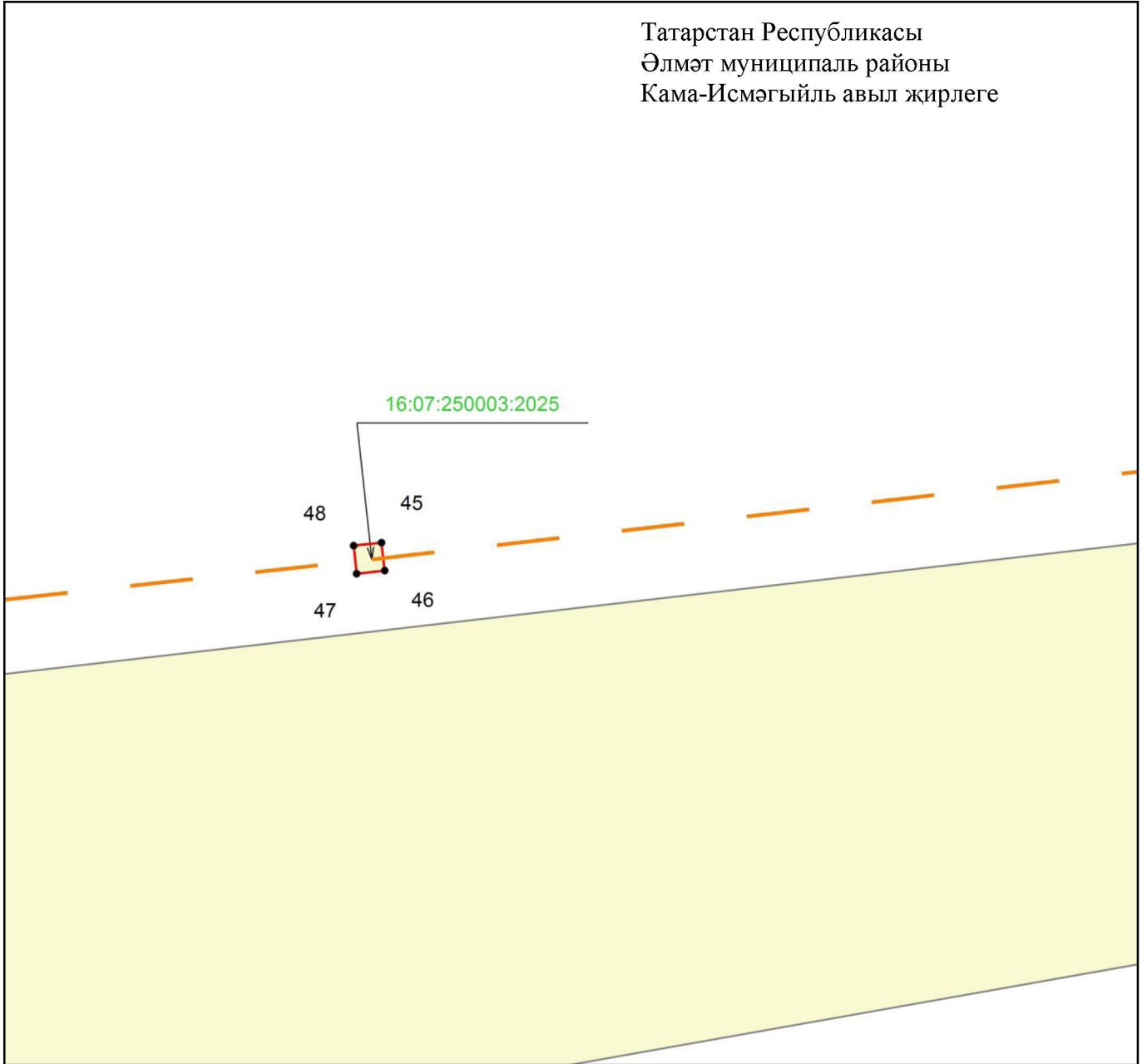
Файдаланыла торган шартлы билгеләр һәм тамгалар:

- 1 – объект чикләренән характерлы ноктасы билгесе
- (red line) – объект чиге
- (dashed orange line) – инженерлык корылмасының проекттагы урнашу урыны (35 кВ һава линиясе күчәре)
- (yellow) – жир кишәрлеге чиге
- 16:07:250003:2026 – жир кишәрлегенән кадастр номеры.

4 бүлек

«35 кВ һава линиясе (224-165 Яке)» төбәк әһәмиятендәге
электр челтәре хужалыгы объектның эксплуатацияләү максатларында
гавами сервитут чикләре урнашу схемасы

12 нче бит



Масштабы 1 : 500

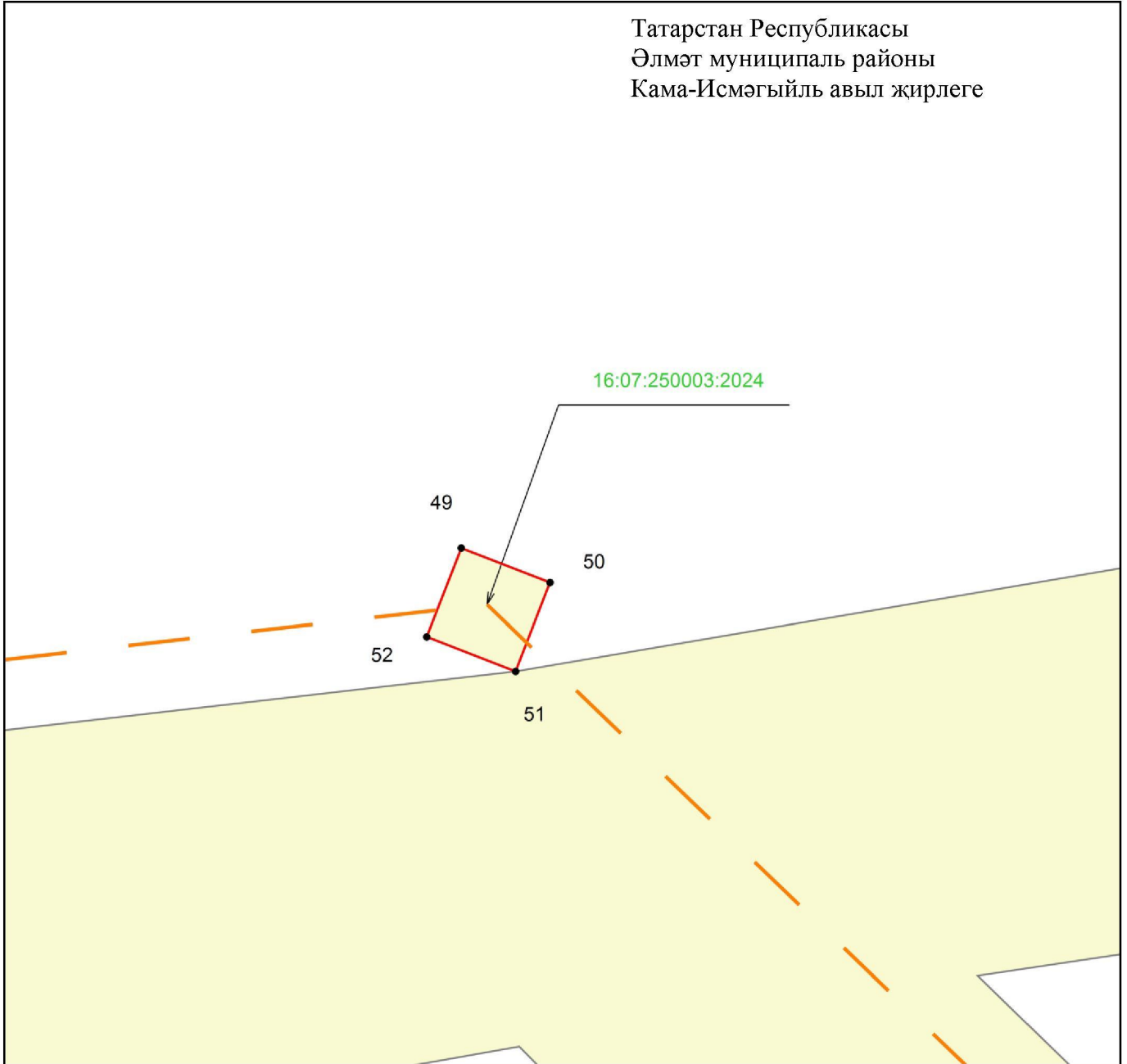
Файдаланыла торган шартлы билгеләр һәм тамгалар:

- 1 – объект чикләренәң характерлы ноктасы билгесе
- — объект чиге
- — инженерлык корылмасының проекттагы урнашу урыны (35 кВ һава линиясе күчәре)
- — җир кишәрлеге чиге
- 16:07:250003:2025 – җир кишәрлегенәң кадастр номеры.

4 бүлек

«35 кВ һава линиясе (224-165 Яке)» төбәк әһәмиятендәге
электр челтәре хужалыгы объектның эксплуатацияләү максатларында
гавами сервитут чикләре урнашу схемасы

13 нче бит



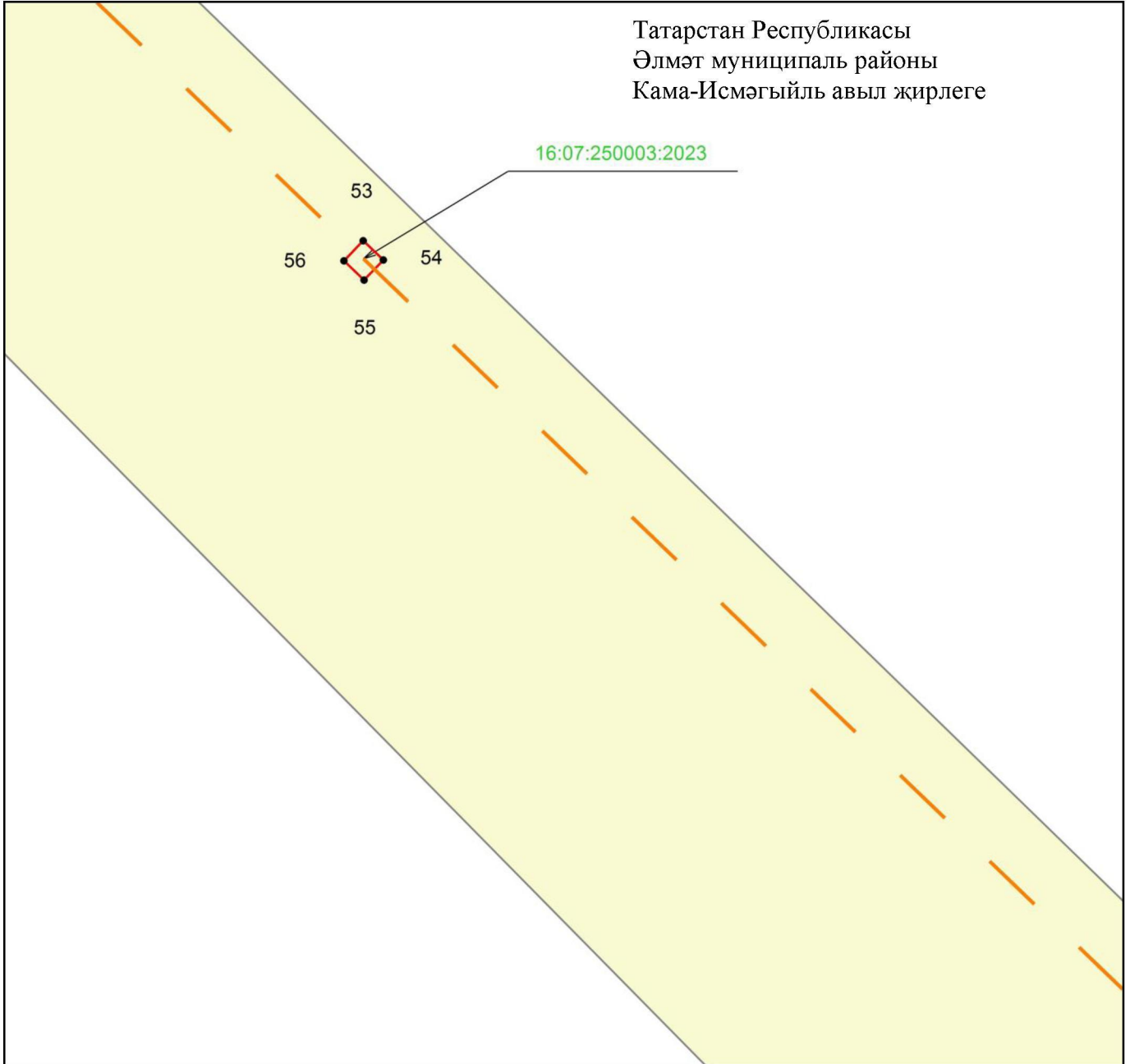
Файдаланыла торган шартлы билгеләр һәм тамгалар:

- 1 – объект чикләренең характерлы ноктасы билгесе
- — объект чиге
- — инженерлык корылмасының проекттагы урнашу урыны (35 кВ һава линиясе күчәре)
- — жир кишәрлеге чиге
- 16:07:250003:2024 – жир кишәрлегенең кадастр номеры.

4 бүлек

«35 кВ һава линиясе (224-165 Яке)» төбәк әһәмиятендәге
электр челтәре хужалыгы объектның эксплуатацияләү максатларында
гавами сервитут чикләре урнашу схемасы

14 нче бит



Татарстан Республикасы
Әлмәт муниципаль районы
Кама-Исмәгыйль авыл җирлегә

16:07:250003:2023

Масштабы 1 : 500

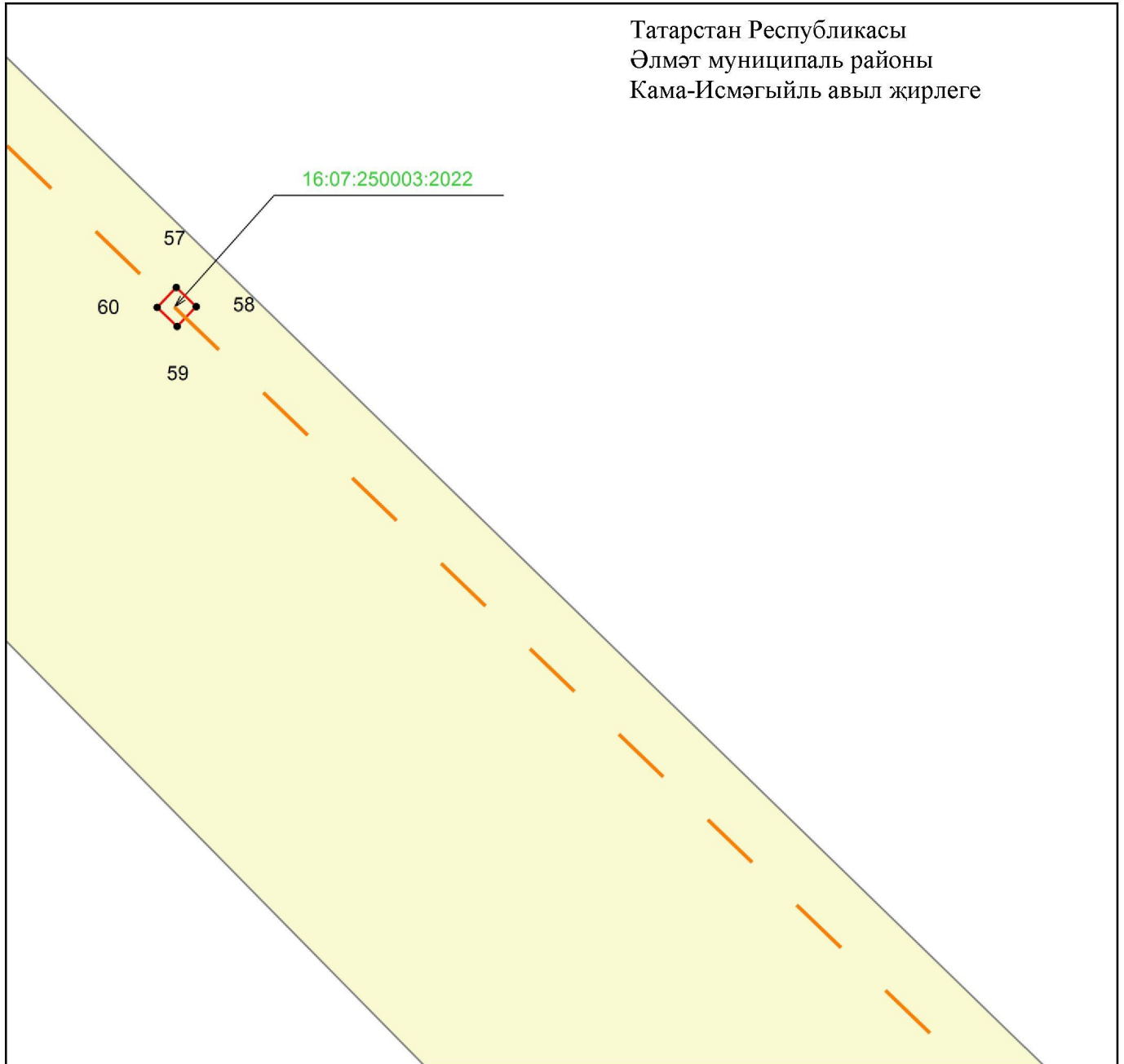
Файдаланыла торган шартлы билгеләр һәм тамгалар:

- 1 – объект чикләренәң характерлы ноктасы билгесе
- (solid red line) – объект чиге
- (dashed orange line) – инженерлык корылмасының проекттагы урнашу урыны (35 кВ һава линиясе күчәре)
- (yellow square) – җир кишәрлегә чиге
- 16:07:250003:2023 – җир кишәрлегенәң кадастр номеры.

4 бүлек

«35 кВ һава линиясе (224-165 Яке)» төбәк әһәмиятендәге
электр челтәре хужалыгы объектның эксплуатацияләү максатларында
гавами сервитут чикләре урнашу схемасы

15 нче бит



Масштабы 1 : 500

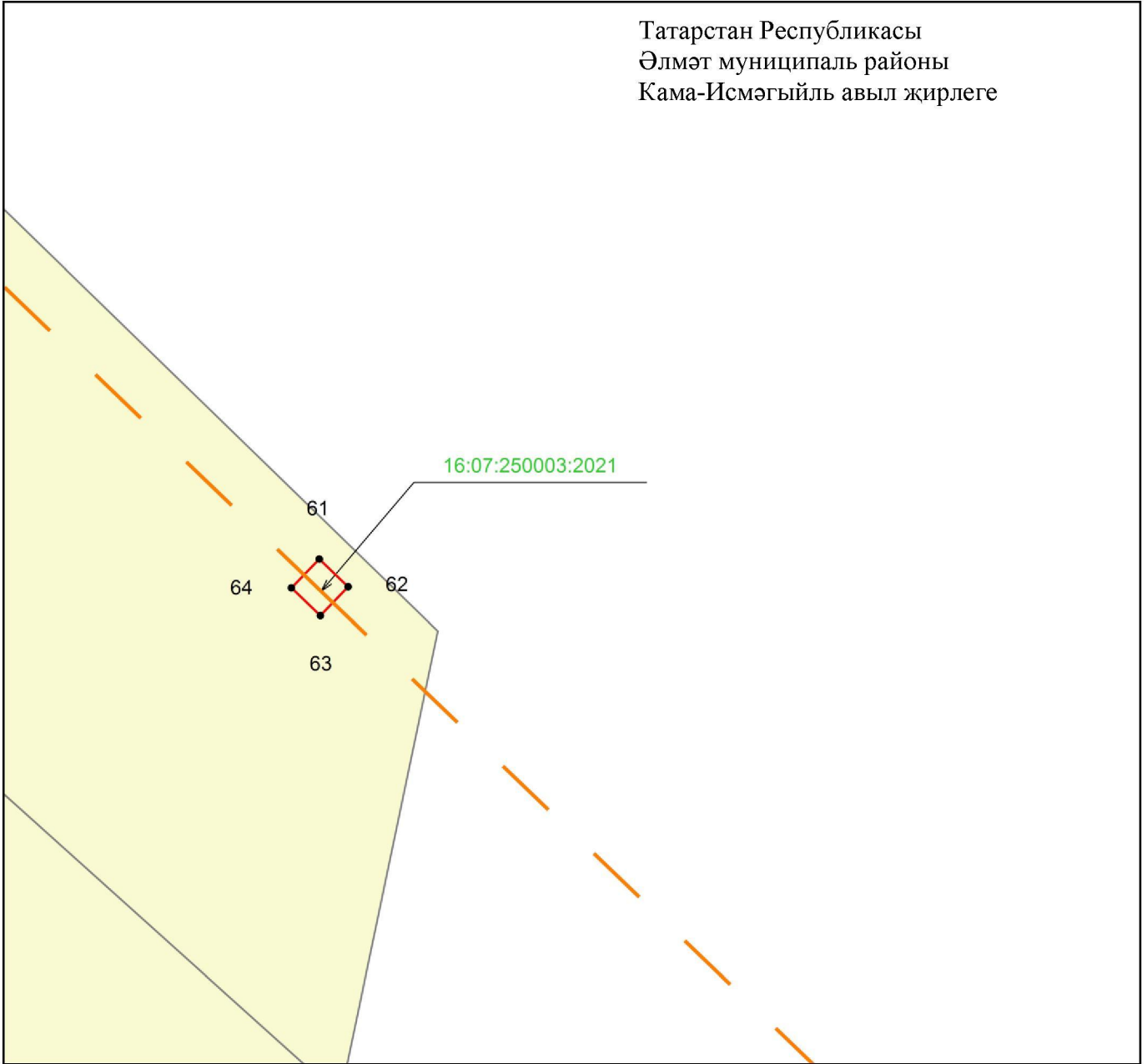
Файдаланыла торган шартлы билгеләр һәм тамгалар:

- 1 – объект чикләренә характерлы ноктасы билгесе
- — объект чиге
- — инженерлык корылмасының проекттагы урнашу урыны (35 кВ һава линиясе күчәре)
- — жир кишәрлегә чиге
- 16:07:250003:2022 – жир кишәрлегенә кадастр номеры.

4 бүлек

«35 кВ һава линиясе (224-165 Яке)» төбәк әһәмиятендәге
электр челтәре хужалыгы объектның эксплуатацияләү максатларында
гавами сервитут чикләре урнашу схемасы

16 нчы бит



Масштабы 1 : 500

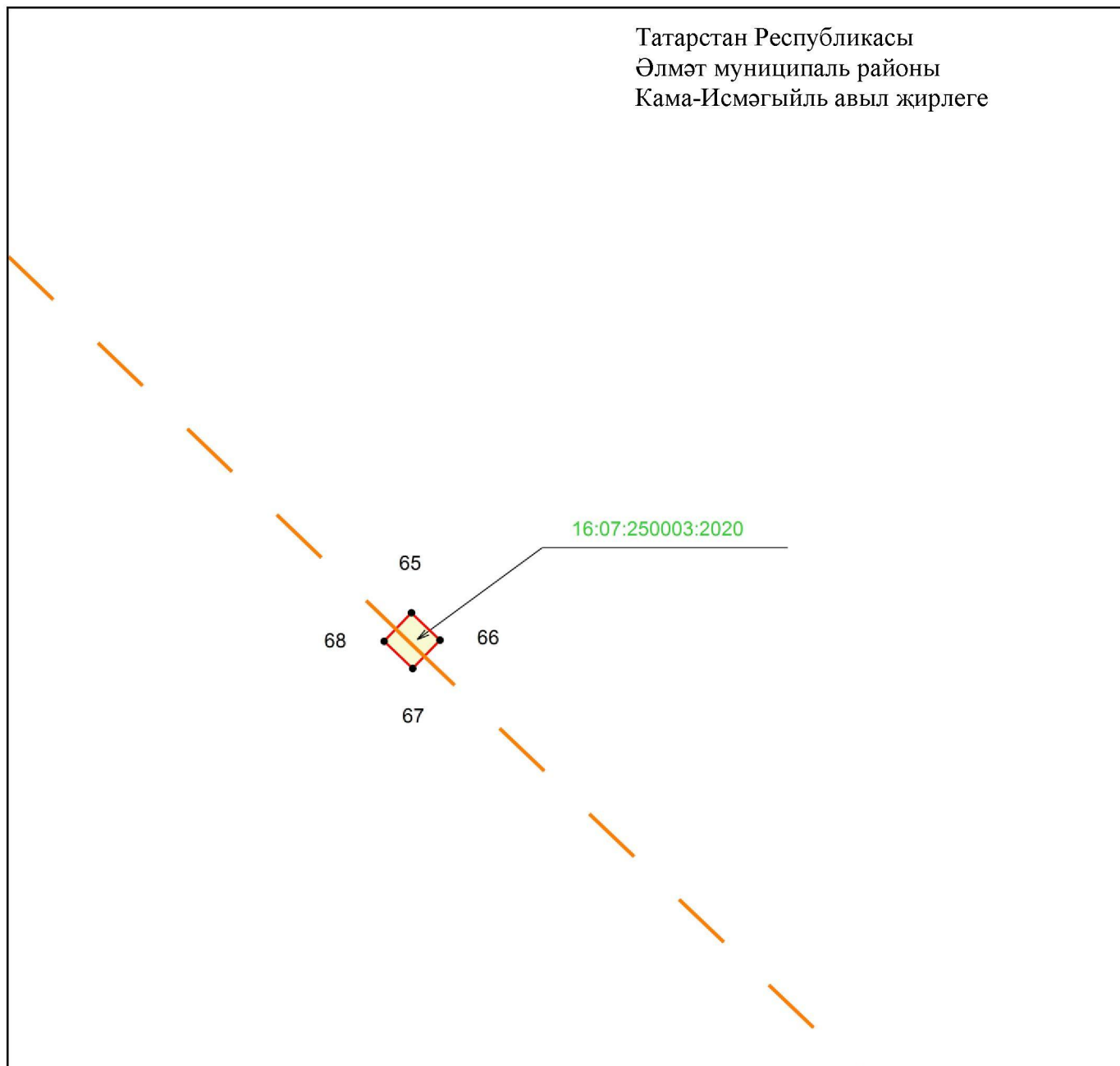
Файдаланыла торган шартлы билгеләр һәм тамгалар:

- 1 – объект чикләренә характерлы ноктасы билгесе
- (кызыл) – объект чиге
- (кызыл-сары) – инженерлык корылмасының проекттагы урнашу урыны (35 кВ һава линиясе күчәре)
- (сары) – жир кишәрлегенә чиге
- 16:07:250003:2021 – жир кишәрлегенә кадастр номеры.

4 бүлек

«35 кВ һава линиясе (224-165 Яке)» төбәк әһәмиятендәге
электр челтәре хужалыгы объектның эксплуатацияләү максатларында
гавами сервитут чикләре урнашу схемасы

17 нче бит



Масштабы 1 : 500

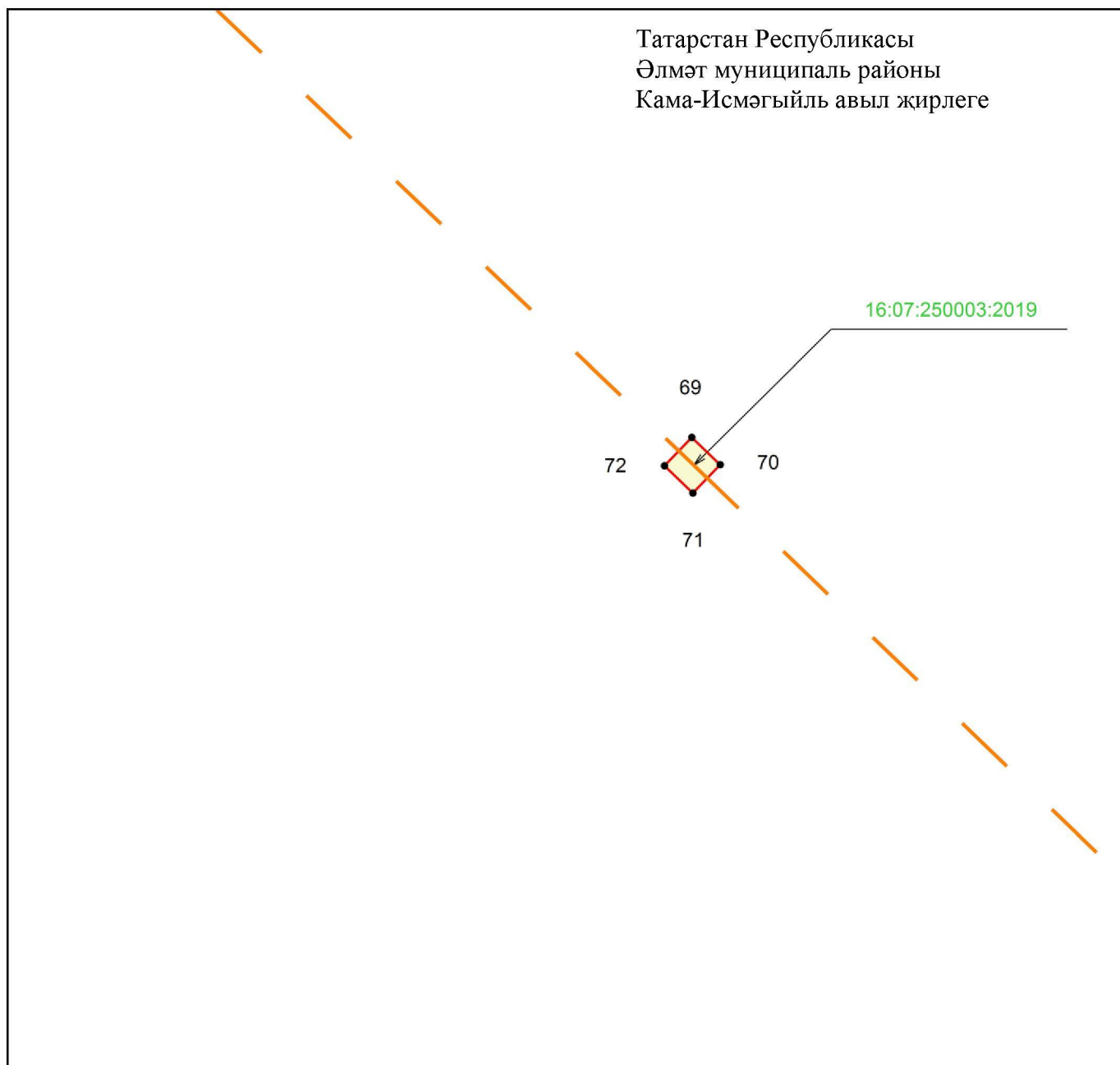
Файдаланыла торган шартлы билгеләр һәм тамгалар:

- 1 – объект чикләренең характерлы ноктасы билгесе
- — объект чиге
- — инженерлык корылмасының проекттагы урнашу урыны
(35 кВ һава линиясе күчәре)
- — җир кишәрлеге чиге
- 16:07:250003:2020 — җир кишәрлегенң кадастр номеры.

4 бүлек

«35 кВ һава линиясе (224-165 Яке)» төбәк әһәмиятендәге
электр челтәре хужалыгы объектның эксплуатацияләү максатларында
гавами сервитут чикләре урнашу схемасы

18 нче бит



Масштабы 1 : 500

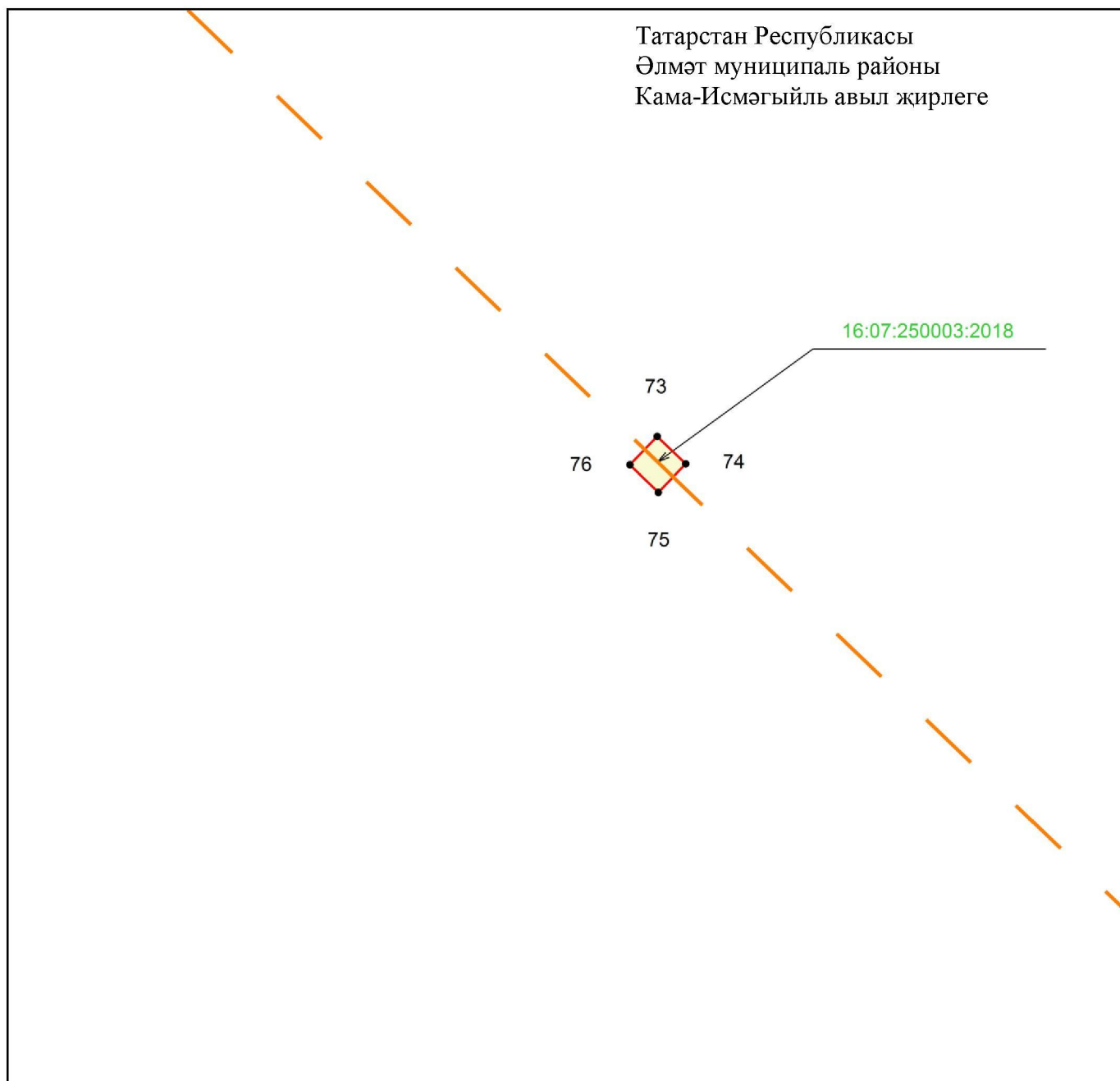
Файдаланыла торган шартлы билгеләр һәм тамгалар:

- 1 – объект чикләренең характерлы ноктасы билгесе
- — объект чиге
- — инженерлык корылмасының проекттагы урнашу урыны
(35 кВ һава линиясе күчәре)
- — җир кишәрлеге чиге
- 16:07:250003:2019 — җир кишәрлегенең кадастр номеры.

4 бүлек

«35 кВ һава линиясе (224-165 Яке)» төбәк эһәмиятендәге
электр челтәре хужалыгы объектның эксплуатацияләү максатларында
гавами сервитут чикләре урнашу схемасы

19 нчы бит



Масштабы 1 : 500

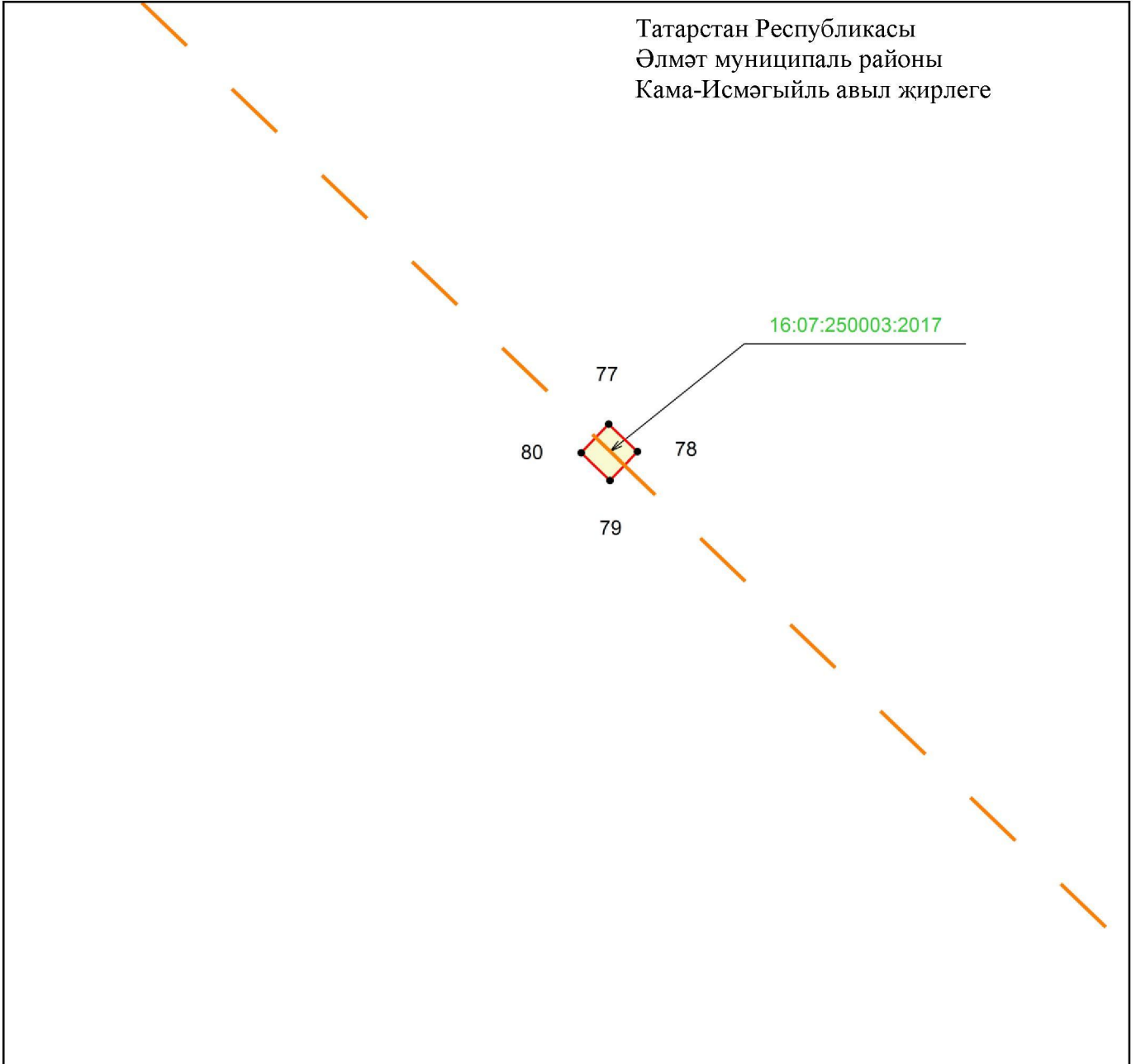
Файдаланыла торган шартлы билгеләр һәм тамгалар:

- 1 – объект чикләренең характерлы ноктасы билгесе
- — объект чиге
- — инженерлык корылмасының проекттагы урнашу урыны (35 кВ һава линиясе күчәре)
- — жир кишәрлеге чиге
- 16:07:250003:2018 — жир кишәрлегенең кадастр номеры.

4 бүлек

«35 кВ һава линиясе (224-165 Яке)» төбәк әһәмиятендәге
 электр челтәре хужалыгы объектның эксплуатацияләү максатларында
 гавами сервитут чикләре урнашу схемасы

20 нче бит



Масштабы 1 : 500

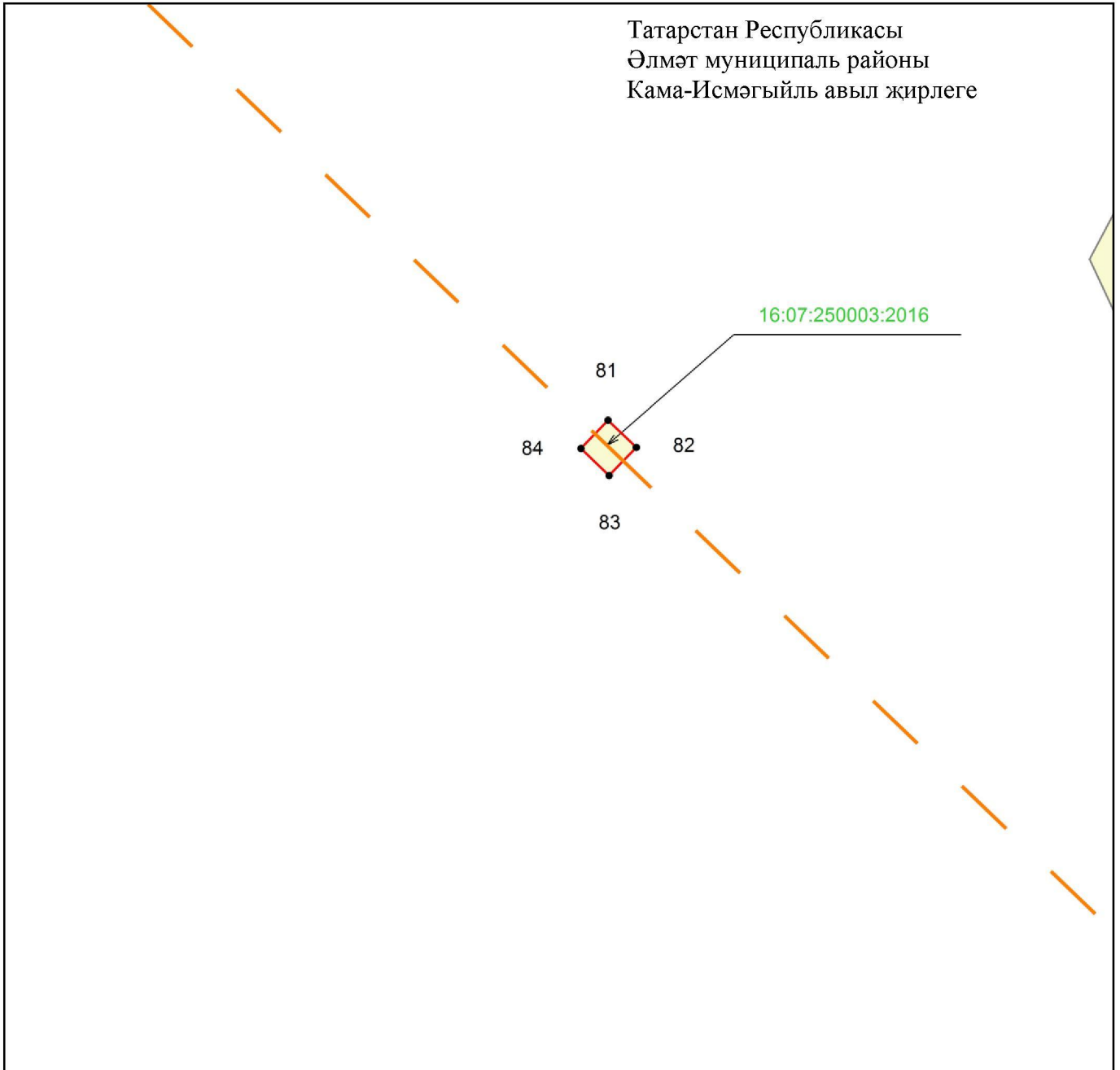
Файдаланыла торган шартлы билгеләр һәм тамгалар:

- 1 – объект чикләренәң характерлы ноктасы билгесе
- — объект чиге
- — инженерлык корылмасының проекттагы урнашу урыны
(35 кВ һава линиясе күчәре)
- — җир кишәрлеге чиге
- 16:07:250003:2017 — җир кишәрлегенәң кадастр номеры.

4 бүлек

«35 кВ һава линиясе (224-165 Яке)» төбәк эһәмиятендәге
электр челтәре хужалыгы объекттын эксплуатацияләү максатларында
гавами сервитут чикләре урнашу схемасы

21 нче бит



Масштабы 1 : 500

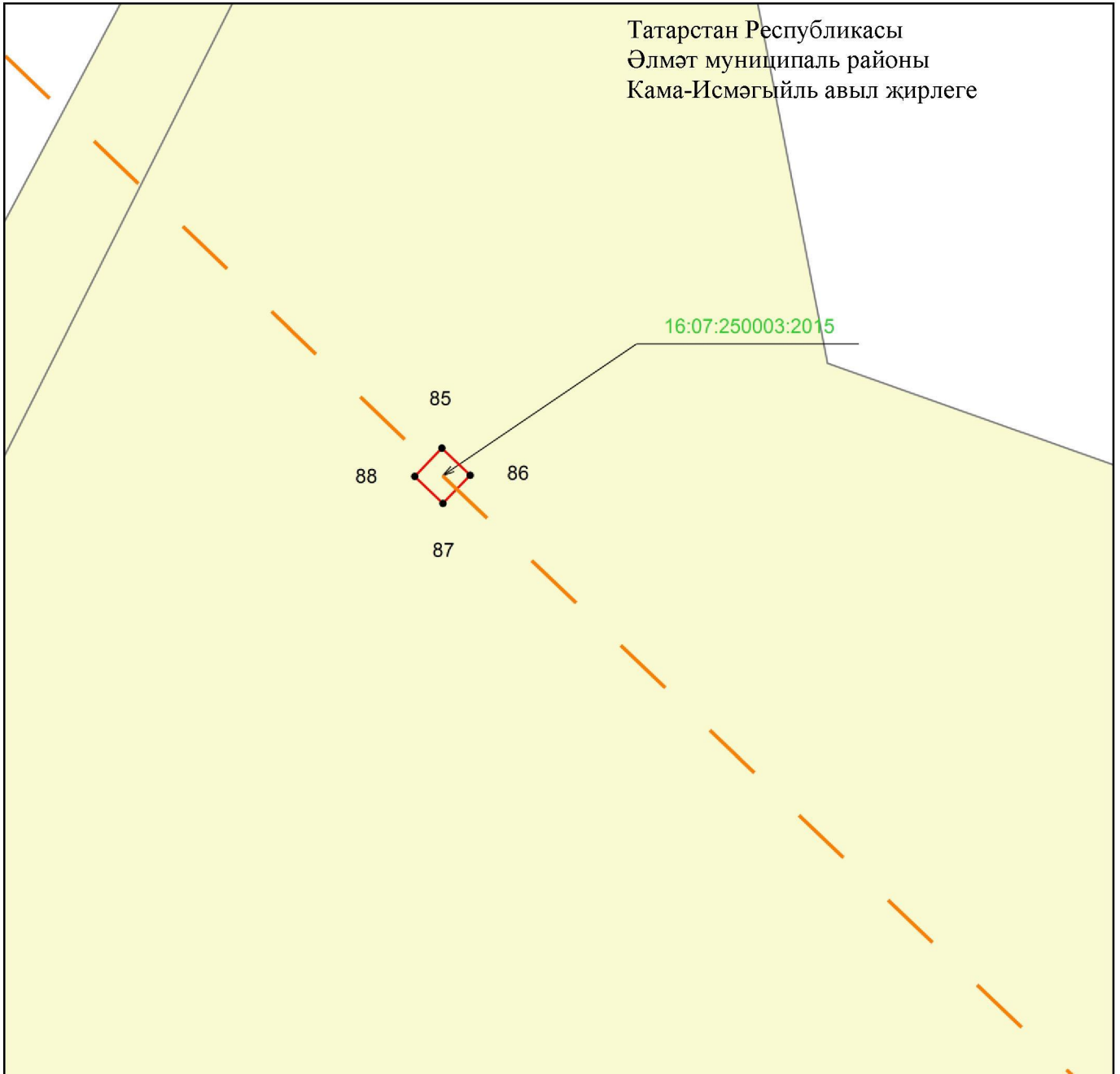
Файдаланыла торган шартлы билгеләр һәм тамгалар:

- 1 – объект чикләренең характерлы ноктасы билгесе
- — объект чиге
- — инженерлык корылмасының проекттагы урнашу урыны (35 кВ һава линиясе күчәре)
- — жир кишәрлегә чиге
- 16:07:250003:2016 — жир кишәрлегенә кадастр номеры.

4 бүлек

«35 кВ һава линиясе (224-165 Яке)» төбәк әһәмиятендәге
электр челтәре хужалыгы объектның эксплуатацияләү максатларында
гавами сервитут чикләре урнашу схемасы

22 нче бит



Масштабы 1 : 500

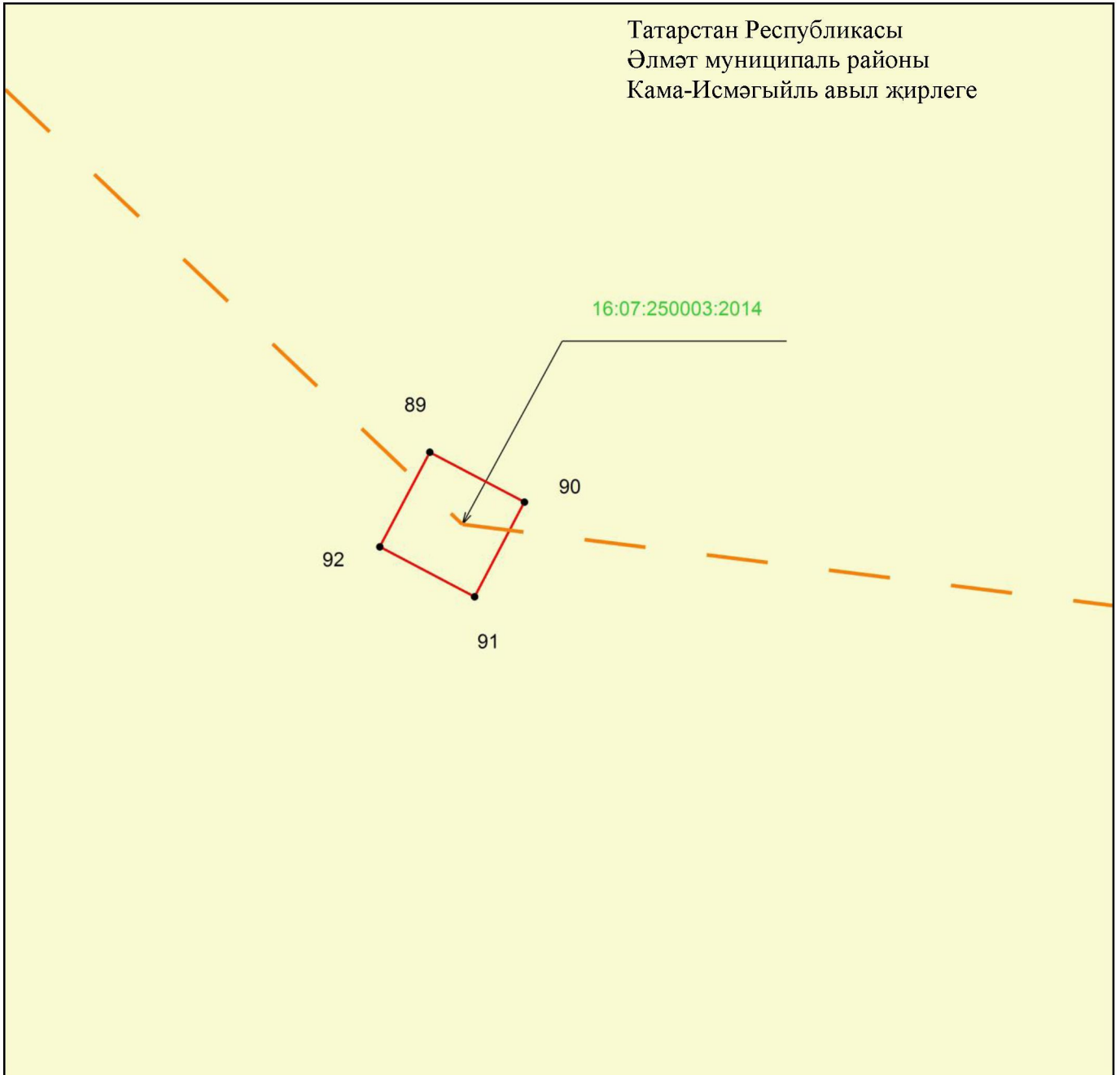
Файдаланыла торган шартлы билгеләр һәм тамгалар:

- 1 – объект чикләренән характерлы ноктасы билгесе
- — объект чиге
- — инженерлык корылмасының проекттагы урнашу урыны (35 кВ һава линиясе күчәре)
- — жир кишәрлегенә чиге
- 16:07:250003:2015 – жир кишәрлегенән кадастр номеры.

4 бүлек

«35 кВ һава линиясе (224-165 Яке)» төбәк әһәмиятендәге
электр челтәре хужалыгы объектның эксплуатацияләү максатларында
гавами сервитут чикләре урнашу схемасы

23 нче бит



Масштабы 1 : 500

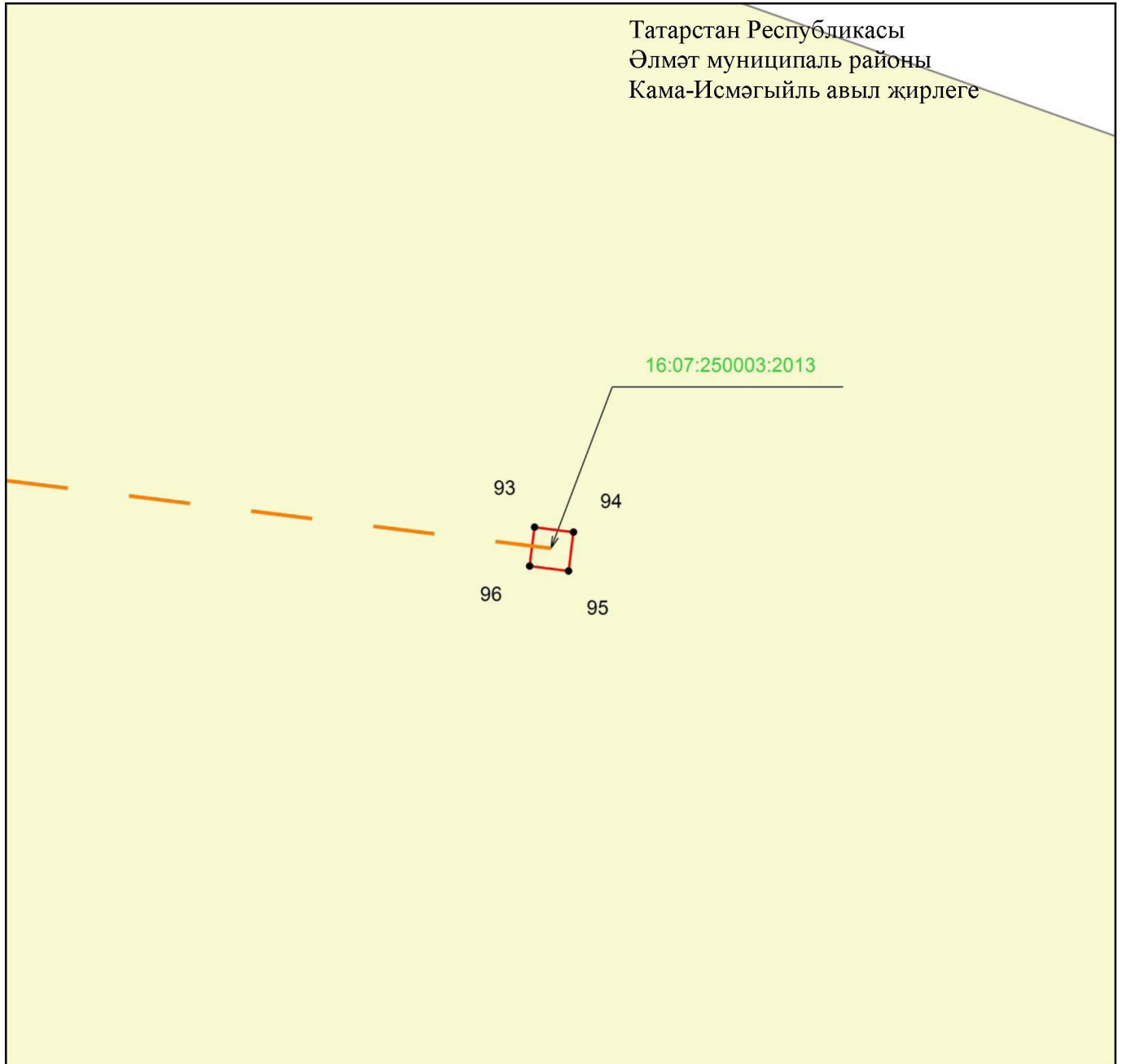
Файдаланыла торган шартлы билгеләр һәм тамгалар:

- 1 – объект чикләренәң характерлы ноктасы билгесе
- — объект чиге
- — инженерлык корылмасының проекттагы урнашу урыны (35 кВ һава линиясе күчәре)
- — жир кишәрлегә чиге
- 16:07:250003:2014 – жир кишәрлегенәң кадастр номеры.

4 бүлек

«35 кВ һава линиясе (224-165 Яке)» төбәк әһәмиятендәге
электр челтәре хужалыгы объектның эксплуатацияләү максатларында
гавами сервитут чикләре урнашу схемасы

24 нче бит



Масштабы 1 : 500

Файдаланыла торган шартлы билгеләр һәм тамгалар:

- 1 – объект чикләренең характерлы ноктасы билгесе
- (red line) – объект чиге
- (dashed orange line) – инженерлык корылмасының проекттагы урнашу урыны (35 кВ һава линиясе күчәре)
- (yellow) – жир кишәрлеге чиге
- 16:07:250003:2013 – жир кишәрлегенә кадастр номеры.