

КАРАР  
РЕШЕНИЕ

24 июль 2023 ел

№ 1-34

Татарстан Республикасы Буа муниципаль  
районының «Буа шәһәре» муниципаль  
берәмлеге чикләрен үзгәртү турында

«Россия Федерациясендә жирле үзидарә оештыруның гомуми принциплары турында» 2003 елның 6 октябрдәгә 131-ФЗ номерлы Федераль законның 12 статьясына, Татарстан Республикасы Буа муниципаль районы Буа шәһәре муниципаль берәмлеге Уставына таянып һәм 2023 елның 4 июлдә уздырылган Түбән Наратбаш, Татар Буасы, Карлы һәм Ырынгы авыл жирлекләре чикләренә кергән жир кишәрлекләрен «Буа шәһәре» муниципаль берәмлегенә, шулай ук «Буа шәһәре» муниципаль берәмлеге чикләренә кергән жир кишәрлеген Түбән Наратбаш авыл жирлегенә кертү юлы белән «Буа шәһәре» муниципаль берәмлеге чикләрен үзгәртү мәсьәләсе буенча гавами тыңлаулар нәтижеләрен исәпкә алып, Буа муниципаль районының Буа шәһәр Советы

КАРАР КАБУЛ ИТТЕ:

1. Кушымтада бирелгән карта-схема нигезендә, Түбән Наратбаш, Татар Буасы, Карлы һәм Ырынгы авыл жирлекләре чикләренә кергән жир кишәрлекләрен «Буа шәһәре» муниципаль берәмлегенә, шулай ук «Буа шәһәре» муниципаль берәмлеге чикләренә кергән жир кишәрлеген Түбән Наратбаш авыл жирлегенә кертү юлы белән «Буа шәһәре» муниципаль берәмлеге чикләрен үзгәртү белән килешергә.

2. Әлеге карар Татарстан Республикасының рәсми хокукый мәгълүмат порталында «Интернет» мәгълүмати-телекоммуникация челтәрендә <http://pravo.tatarstan.ru>, басма-редакция газетасында Знамя (Байрак, Ялав), шулай ук «Буа шәһәре» муниципаль берәмлегенәң рәсми сайтында <http://buinsk.tatarstan.ru> адресы буенча бастырылырга һәм Татарстан Республикасы Буа муниципаль районының «Буа шәһәре» муниципаль берәмлегенәң мәгълүмати стендында урнаштырылырга тиеш.

3. Әлеге карарның үтәлешен контрольдә тотуны үземдә калдырам.

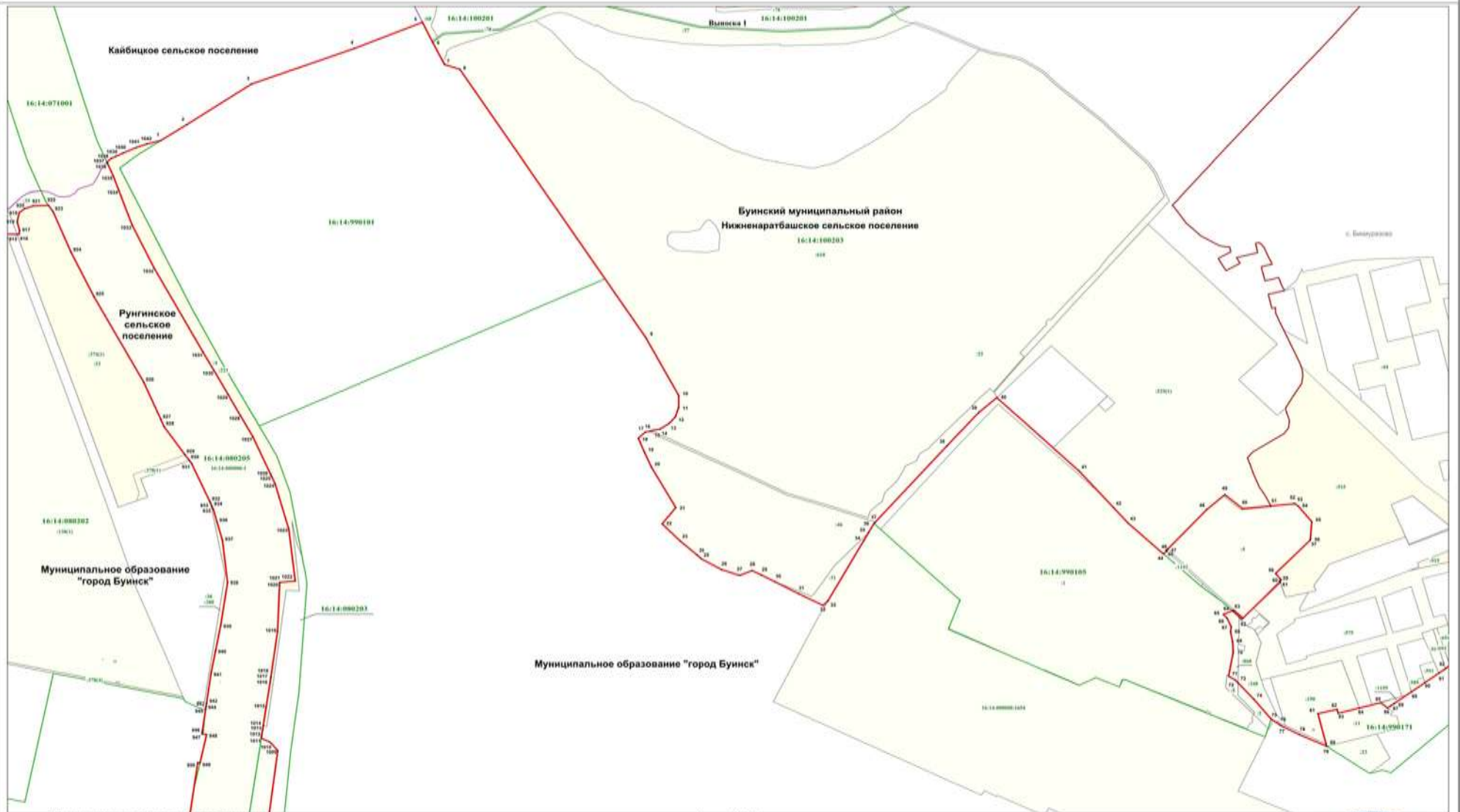
Буа шәһәре башлыгы  
Совет рәисе

Р.Р. Камардинов










КАРТА(ПЛАН)  
Муниципальное образование "Город Буинск"  
(планировочное устройство)

План грании объекта землеустройства



Используемые условные знаки и обозначения:

-  - характерная точка границы
-  - границы объекта землеустройства
-  - граница сельского поселения
-  - граница кадастрового квартала
-  - граница населённого пункта
-  - земельный участок, кадастровый номер
-  - подпись кадастрового квартала

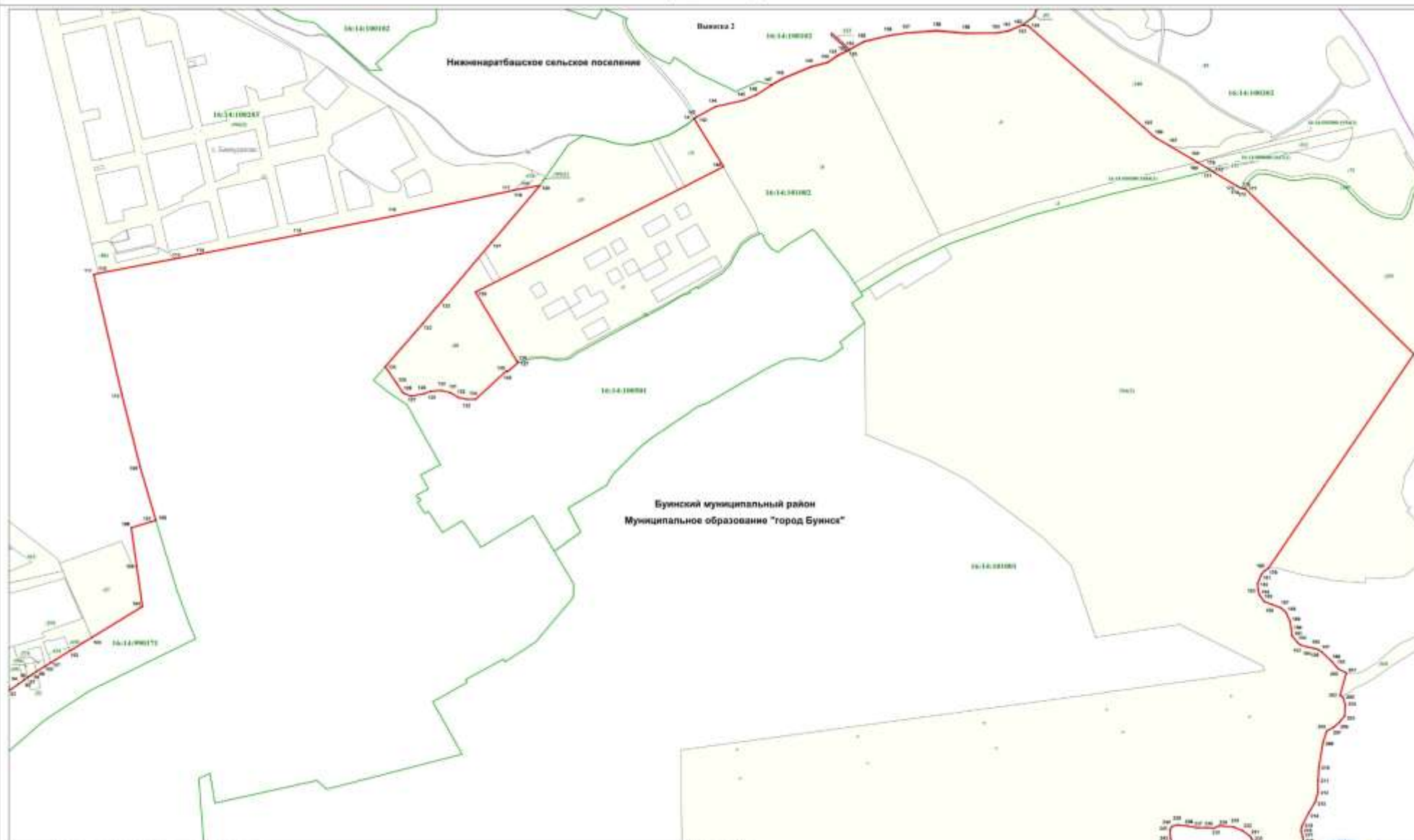
Масштаб 1 : 5000










Подпись кадастрового инженера  
Дата 27.04.2023  
Место для отрисовки печати лица, составившего документ землеустройства

КАРТА(ПЛАН)  
Муниципальное образование "город Бунис"  
(определение объекта землеустройства)

План границ объекта землеустройства



Используемые условные знаки и обозначения:

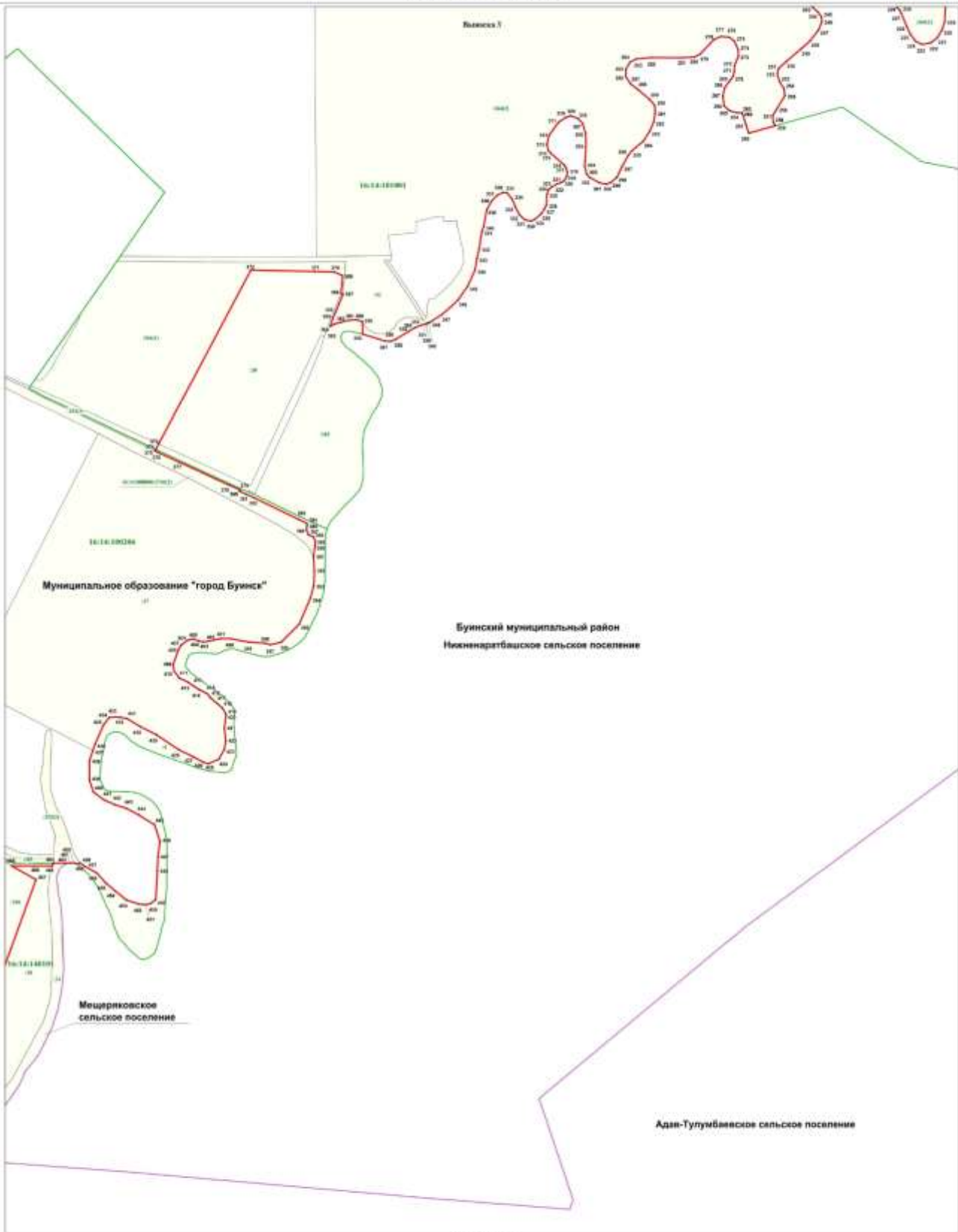
-  - характерная точка границы
-  - границы объекта землеустройства
-  - граница сельского поселения
-  - граница кадастрового квартала
-  - граница населенного пункта
-  - земельный участок, кадастровый номер
-  - линия кадастрового квартала

Масштаб 1:1000

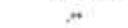





Полном кадастровый номер:  
Дат: 27.04.2021  
Место для отчета о кадастровом объекте: 16:14:000102



План границ объекта землеустройства



Используемые условные знаки и обозначения:

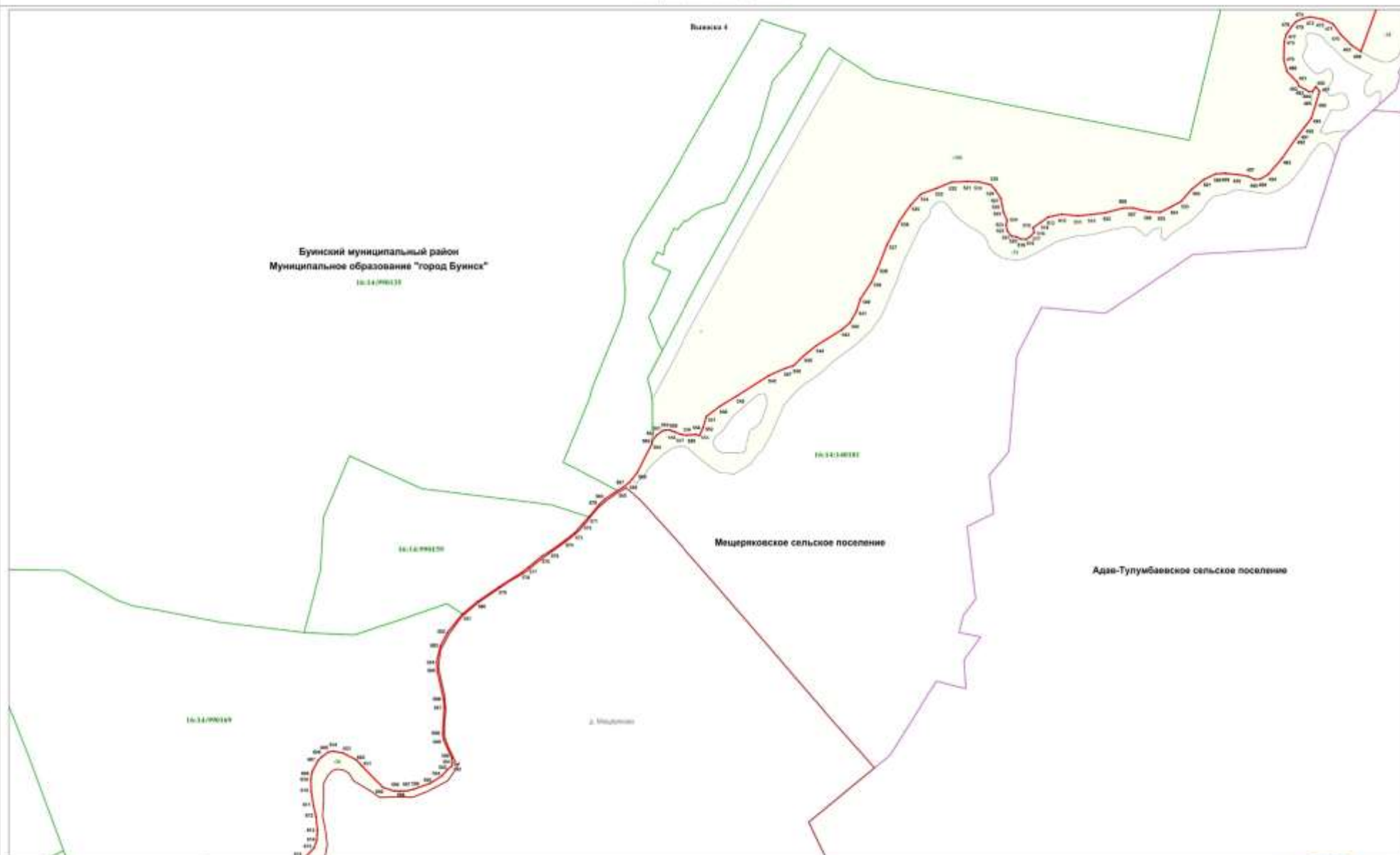
-  - характерная точка границы
-  - граница объекта землеустройства
-  - граница сельского поселения
-  - граница кадастрового квартала
-  - земельный участок, кадастровый номер
-  - подпись кадастрового квартала

16:14:000202



КАРТА (ПЛАН)  
Муниципальное образование "город Буньск"

План границ объекта землеустройства



Используемые условные знаки и обозначения:

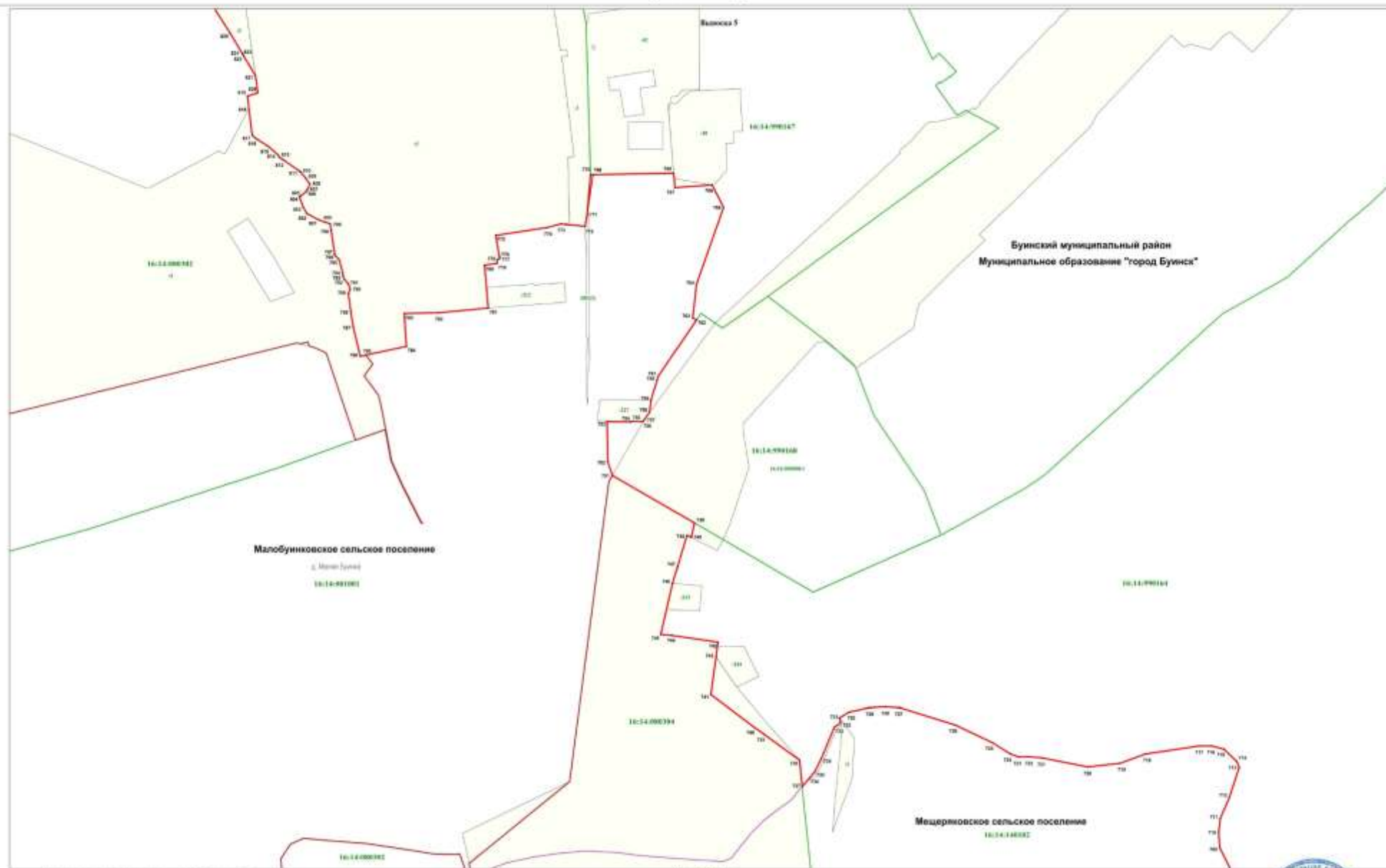
- характеристика точки границы
- граница объекта землеустройства
- граница сельского поселения
- граница кадастрового квартала
- граница населенного пункта
- земельный участок, кадастровый номер
- подпись кадастрового квартала



Подпись кадастрового инженера: А.Ф. Тугурович  
Дата: 27.04.2023  
Место для отчета о работе, отчета о результатах кадастрового землеустройства

КАРТА (ПЛАН)  
Муниципальное образование "город Буйнак"  
(функциональный объект землеустройства)

План грани объекта землеустройства



Используемые условные знаки и обозначения:

- характеристика тона границы
- граница объекта землеустройства
- граница сельского поселения
- граница кадастрового квартала
- граница населенного пункта
- земельный участок, кадастровый номер

10:14-080102 - подполь кадастрового квартала



Подпись кадастрового инженера: [подпись]  
Дата: 27.04.2015  
Место составления плана: [подпись]