

Васильево шәһәр тибындагы поселогы Советы
Зеленодольск муниципаль районы
Татарстан Республикасы

КАРАР

«16» мае 2023 елның

№ 169

Татарстан Республикасы Зеленодольск муниципаль районының «Васильево шәһәр тибындагы поселогы» муниципаль берәмлегенен генераль планын раслау турында

Татарстан Республикасы Зеленодольск муниципаль районының Васильево шәһәр тибындагы поселогы башлыгы урынбасары Н.З. Абдуллинның Татарстан Республикасы Зеленодольск муниципаль районының «Васильево шәһәр тибындагы поселогы» муниципаль берәмлегенен генераль планы турында «Россия Федерациясендә жирле үзидарәне оештыруның гомуми принциплары турында» 2003 елның 6 октябрдәге 131-ФЗ номерлы Федераль законның 14 статьясы, Россия Федерациясе Шәһәр төзелеше кодексының 24 статьясы, «Васильево шәһәр тибындагы поселогы» муниципаль берәмлеге уставына таянып, ижтимагый фикер алышулар нәтижэләрен исәпкә алып, Нигезләмә Зеленодольск муниципаль районының Васильево шәһәр тибындагы поселогы Советы карары белән расланган Татарстан Республикасы Зеленодольск муниципаль районының «Васильево шәһәр тибындагы поселогы» муниципаль берәмлегендә гавами тыңлауларны (жәмәгать фикер алышуларын) оештыру һәм уздыру тәртибе турында карар кылдым:

1. Татарстан Республикасы Зеленодольск муниципаль районының «Васильево шәһәр тибындагы поселогы» муниципаль берәмлегенен генераль планын расларга (карталар һәм текстлар кушымтада бирелә).

2. Карарның көчен югалткан дип танырга:

- «Татарстан Республикасы Зеленодольск муниципаль районының Васильево шәһәр тибындагы поселогы муниципаль берәмлегенен генераль планын раслау турында» 2012 елның 06 августындагы 96 номерлы Татарстан Республикасы Зеленодольск муниципаль районының Васильево шәһәр тибындагы поселогы Советы карары;

- Татарстан Республикасы Зеленодольск муниципаль районының Васильево шәһәр тибындагы поселогы Советының 2012 елның 06 июлендәге 96 номерлы карары белән расланган Татарстан Республикасы Зеленодольск муниципаль районының «Васильево шәһәр тибындагы поселогы» муниципаль берәмлегенен генераль планына үзгәрешләр кертү турында» 2021 елның 27 июлендәге 67 номерлы Татарстан Республикасы Зеленодольск муниципаль районының Васильево шәһәр тибындагы поселогы Советы карары һәм аны.

3. Әлеге карарны Татарстан Республикасы хокукый мәгълүматының рәсми порталында урнаштырырга (<http://pravo.tatarstan.ru>) һәм Татарстан Республикасы

муниципаль берәмлекләре порталы составында Зеленодольск муниципаль районының рәсми сайты <http://zelenodolsk.tatarstan.ru> “Интернет” мәгълүмат-телекоммуникация челтәрендә, шулай ук Васильево шәһәр тибындагы поселогының мәгълүмат стендларында түбәндәге адреслар буенча: шәһәр тибындагы поселогы, Васильево ур. Ирек, д. 1 (Башкарма комитет бинасы), ул. Бәйрәм йорты. 9 (поселок китапханәсе).

И. о. Главы пгт Васильево,
Совет рәисе



Н.З. Абдуллин

**Дәүләт бюджет учреждениесе
«Татарстан Республикасының пространство мәгълүматлары фонды»**

ГЕНЕРАЛЬ ПЛАН

**«ШӘһӘР ТИПА ВАСИЛЬЕВЫ» МУНИЦИПАЛЬ ОБРАЗОВАНИЯ
ЗЕЛЕНОДОЛЬ МУНИЦИПАЛЬ РАЙОНА
ТАТАРСТАН РЕСПУБЛИКАСЫ
(БЕРЕНЧЕ КҮРЕНЕШ)**

Раслана торган өлеш

Шул 1

Территориаль планлаштыру турында нигезләмә

Казан 2023

ПРОЕКТА СОСТАВЫ

Татарстан Республикасы Зеленодольск муниципаль районының «Васильево шәһәр тибындагы поселогы» муниципаль берәмлегенә генераль планы (үзгәрешләр кертү)

№ п/п	Исеме	№ яфрак/яфрак
1 Генераль план		
Текст материаллары		
1	Территориаль планлаштыру турында нигезләмә	82
График материаллар		
2	Жирлекнең жирле әһәмияттәге объектларын планлаштырып урнаштыру картасы М1:10000	1/1
3	М1:10000 жирлек составына керүче торак пунктларның чикләре (шул исәптән төзелә торган торак пунктларның чикләре) картасы	2/1
4	Жирлекнең функциональ зоналары картасы М1:10000	3/1
Кушымта		
5	Торак пунктлар чикләре турында белешмәләр	62
Том 2 Генераль планын нигезләү буенча материаллар		
Текст материаллары		
1	Аңлатма	274
2	Әйләнә-тирә мохитне саклау. Аңлатма	116
График материаллар		
3	Жирлек территориясен заманча файдалануның картасы М1:10000	1/1
4	Табигый һәм техноген характердагы гадәттән тыш хәлләр килеп чыгу куркынычы янаган территорияләр картасы, М1:10000 гражданнар оборонасы чаралары	2/1
5	Инженерлык инфраструктурасы картасы М1:10000	3/1
6	Территориядән файдалануның махсус шартлары булган зоналар картасы (гамәлдәге урыны) М1:10000	4/1
7	Территориядән файдалануның махсус шартлары булган зоналар картасы (проект тәкъдире) М1:10000	5/1

СОДЕРЖАНИЕ

ИКЕНЧЕ.....	64
1. «ПГТ. ЖИР МУНИЦИПАЛЬ РАЙОННЫҢ «ВАСИЛЬЕВА».....	97
1.1. Гомуми оештыру чаралары.....	97
1.2. Сәнэгать житештерүен һәм коммуналь-склад хужалыгын үстерү чаралары.....	97
1.3. Агросәнэгать комплексын үстерү чаралары	1210
1.4. Урман комплексын үстерү чаралары	1412
1.5. Торак инфраструктурасын үстерү чаралары.....	6653
1.6. Социаль һәм мәдәни-көнкүреш хезмәтләре күрсәтү объектлары системасын үстерү чаралары	6855
1.6.1. Васильево шәһәр тибындагы поселогында халык өчен социаль һәм мәдәни-көнкүреш хезмәте күрсәтү объектлары системасын үстерү	7863
1.7. Коммуналь хезмәт күрсәтү объектларын (зиратларны) үстерү	7863
1.8. Туристлык-рекреация территорияләрен үстерү чаралары. Жирле халыкның ял итү урыннарын оештыру	7964
1.9. Муниципаль берәмлек транспорт инфраструктурасын үстерү чаралары Васильево"	8267
1.10. Муниципаль берәмлек торак пунктларының чикләрен билгеләү чаралары Васильево"	8671
1.11. Экологик вәзгыятьне оптимальләштерү чаралары.....	8872
1.12. Инженерлык инфраструктурасын үстерү чаралары.....	9275
1.13. Территорияне инженерлык әзерләү чаралары	9879
1.14. Табигый һәм техноген характердагы гадәттән тыш хәлләрне кисәтү чаралары, гражданнар оборонасы чаралары исемлеге.....	10080
2. ТАТАРСТАН РЕСПУБЛИКАСЫ ДӘҮЛӘТ МУНИЦИПАЛЬ РАЙОННЫҢ «ПГТ ВАСИЛЬЕВА» МУНИЦИПАЛЬ МУНИЦИПАЛЬ РАЙОНЫНЫҢ ГЕНЕРАЛЬ ПЛАНЫ ТАБЛИЦЫ... 10482	

ИКЕНЧЕ

Татарстан Республикасы Зеленодольск муниципаль районының «Васильево штп» муниципаль берәмлеге генераль планына үзгәрешләр кертү проекты (үзгәрешләр кертү) «Татарстан Республикасы пространство мәгълүматлары фонды» ДБУ тарафыннан Татарстан Республикасы Зеленодольск муниципаль районының Васильево шәһәр тибындагы поселогы башкарма комитеты карары нигезендә эшләнде, шулай ук проектлауга бирем нигезендә.

Генераль планга үзгәрешләр кертү проекты эшләүгә заказчы - Татарстан Республикасы Зеленодольск муниципаль районының Васильево шәһәр тибындагы поселогы башкарма комитеты.

Үзгәрешләр Зеленодольск муниципаль районының «Васильево шәһәр тибындагы поселогы» муниципаль берәмлеге (үзгәрешләр кертү) генераль планына кертелә, ул Васильево шәһәр тибындагы поселогы Советы карары белән расланган. №67, кадастр номерлары булган жир кишәрлекләрендә торак төзелеше өлешендә 16:20:090801:1227, 16:20:090801:1296, 16:20:0801:1295, 16:20:090801:1294, кадастр номеры булган жир кишәрлегенә өлешләрә 16:20:090801:1293, «торак төзелеше» функциональ зонасы жир кишәрлекләре өчен билгеләү, шулай ук «Драйв Парк» спорт-туристлык үзәген төзү 16:20:900801:30:20:900801:30

Халыкка кадастр номерлары булган жир кишәрлекләрендә урнашкан проектлана торган торак территориясә өчен яңа төзелеш чаралары һәм ихтыяжны исәпләү 16:20:090801:1227, 16:20:0901:1296, 16:20:090801:1295, 16:20:090801:1294, халыкка хезмәт күрсәтү объектларында, инженерлык инфраструктурасында хезмәт күрсәтү объектларында урнашкан жир кишәрлегенә бер өлешә, шулай ук территориянең торак инфраструктурасын үстерүнең фаразланган күләме һәм халык санын фаразлау, күрсәтелгән территориягә планлаштыру проектында исәпләнәчәк, Татарстан Республикасы Зеленодольск муниципаль районының Васильево шәһәр тибындагы поселогы башкарма комитетының 2023 елның 21 февралендәгә хаты нигезендә. №02-16-163.

Татарстан Республикасы Зеленодольск муниципаль районының «Васильево штп» муниципаль берәмлеге генераль планына үзгәрешләр кертү (үзгәрешләр кертү) - шәһәр төзелеше стратегиясен, тормыш эшчәнлеге мохитен булдыру шартларын, жирлек территорияләрен үстерү юнәлешен һәм чикләрен билгеләү, жирлек составындагы торак пунктларның чикләрен билгеләү һәм үзгәртү, территорияләренә функциональ зоналарын билгеләү һәм үзгәртү, инженерлык, транспорт һәм социаль инфраструктураларны үстерү, тарихи-мәдәни мирас объектларын һәм аеруча саклана торган табигать территорияләрен, экологик һәм санитария иминлеген саклауга шәһәр төзелеше таләпләре.

Генераль планга үзгәрешләр кертү проекты аны гамәлгә ашыруның түбәндәгә вакытлыча срокларына эшләнде:

Беренче чират, генераль планга үзгәрешләр кертү проектын гамәлгә ашыру буенча беренче чираттагы чаралар билгеләнгән - 2025 елга кадәр.

Исәп-хисап срогыгенераль планга үзгәрешләр кертү проектынның барлык төп проект карарлары планлаштырылган - 2040 елга кадәр.

Россия Федерациясе Шәһәр төзелеше кодексының 23 статьясы нигезендә генераль планга үзгәрешләр кертү проекты үз эченә керә:

Текстлы материаллар - территорияль планлаштыруның максатларын һәм бурычларын, территорияль планлаштыру чаралары исемлеген һәм генераль планга үзгәрешләр кертү проектын гамәлгә ашыру этаплары буенча аларны үтәү эзлеклелеген үз эченә алган нигезләмә.

График материалларда территорияль планлаштыру карталары (схемалары) бар.

Территорияль планлаштыру тәкъдимнәрен нигезләү һәм аңлату максатларында эшләнә торган проектны нигезләү материаллары текстлы һәм график материаллар составында башкарылган генераль планга үзгәрешләр кертү проектын раслау процессын килештерү һәм тәэмин итү өчен эшләнә.

Текст материаллары жирлек территориясенә торышын, аны комплекслы үстерү проблемаларын һәм юнәлешләрен анализлауны, территорияль һәм пространство-планлаштыру үсешен нигезләүне, территорияль планлаштыру чаралары исемлеген, аларны гамәлгә ашыру этапларын, табигый һәм техноген характердагы гадәттән тыш хәлләр килеп чыгу куркынычының төп факторлары исемлеген үз эченә ала.

График материалларда генераль планга үзгәрешләр кертү проектын нигезләү схемалары бар.

Россия Федерациясе Шәһәр төзелеше кодексы (ФЗ-190), «Россия Федерациясендә жирле үзидарә оештыруның гомуми принциплары турында» Федераль закон (ФЗ-131) нигезендә жирлекнең жирле әһәмияттәге чаралары расланьрга тиеш.

Генераль планга үзгәрешләр кертү проектын эшләгәндә Татарстан Республикасы Зеленодольск муниципаль районының «Васильево штп» муниципаль берәмлеге (үзгәрешләр кертү) түбәндәге материаллардан файдаланды:

– Россия Федерациясе Хөкүмәтенә 2013 елның 19 мартындагы күрсәтмә белән расланган федераль (тимер юл, һава, дингез, эчке су), федераль әһәмияттәге автомобиль юллары) өлкәсендә Россия Федерациясенә территорияль планлаштыру схемалары. № 384-р (Россия Федерациясе Хөкүмәтенә 07.07.2022 елгы күрсәтмә редакциясендә) №1867-р);

– Россия Федерациясе Хөкүмәтенә 2015 елның 06 маендагы күрсәтмә белән расланган федераль транспорт өлкәсендә (торба үткәргеч транспорт өлешендә) Россия Федерациясен территорияль планлаштыру схемасы № 816-р (Россия Федерациясе Хөкүмәтенә 24.08.2022 елгы күрсәтмә редакциясендә) №2418-р);

– Россия Федерациясе Хөкүмәтенен 2016 елның 01 августындагы 1634-р номерлы күрсәтмәсе (Россия Федерациясе Хөкүмәтенен 2022 елның 26 августындагы күрсәтмәсе редакциясендә) белән расланган энергетика өлкәсендә Россия Федерациясен территорияль планлаштыру схемасы №2441-р);

– Россия Федерациясе Хөкүмәтенен 28.12 нче күрсәтмәсе белән расланган Сәламәтлек саклау өлкәсендә Россия Федерациясенен территорияль планлаштыру схемасы. 2012 ел № 2607-р (Россия Федерациясе Хөкүмәтенен 2016 елның 23 декабрдәге 2481-р күрсәтмәсе редакциясендә);

– Россия Федерациясе Хөкүмәтенен 2013 елның 26 февралдәге 247-р номерлы күрсәтмәсе (Россия Федерациясе Хөкүмәтенен 2021 елның 30 июлдәге 2105-р номерлы күрсәтмәсе редакциясендә) белән расланган Россия Федерациясенен югары һөнәри белем өлкәсендәге территорияль планлаштыру схемалары;

– Татарстан Республикасы Министрлар Кабинетының 2017 елның 21 февралдәге 134 номерлы карары белән расланган Татарстан Республикасын территорияль планлаштыру схемасы (Министрлар Кабинетының 12.09.2022елгы карары редакциясендә)

– Татарстан Республикасы Зеленодольск муниципаль районы Советының 2020 елның 14 декабрдәге карары белән расланган Татарстан Республикасы Зеленодольск муниципаль районын территорияль планлаштыру схемасы (үзгәрешләр кертү). № 30;

– аның составына керүче Зеленодольск муниципаль районы һәм «Васильево шәһәр тибындагы поселогы» муниципаль берәмлеге башкарма комитеты тарафыннан бирелгән рәсми мәгълүмат.

1. «ПГТ. ЖИР МУНИЦИПАЛЬ РАЙОННЫҢ «ВАСИЛЬЕВА»

1.1. Гомуми оештыру чаралары

Муниципаль берәмлекнең үсеш юнәлешләрен билгеләгәндә «т.б. Васильево" Татарстан Республикасының, Зеленодольск муниципаль районының социаль-икътисади үсеш программалары, төбәк һәм федераль тармак программалары исәпкә алынды.

2015елның 17 июнендәге Татарстан Республикасы Законы белән № 40-ТРЗ «2030 елга кадәр Татарстан Республикасын социаль-икътисадый үстерү стратегиясе» расланды.

Казан агломерациясе составына керүче Зеленодольск муниципаль районы расланган Стратегия кысаларында түбәндәге программаларны һәм проектларны гамәлгә ашыру территориясе булып тора: «Урнаштыруны яңарту», «Казан агломерациясенә инженерлык инфраструктурасын үстерү һәм модернизацияләү», «Казанның шәһәр яны зонасы», «Сәнәгать зоналарының ядкар-лопменты», «Казан агломерациясенә транспорт инфраструктурасын үстерү», «Шәһәр һәм сәнәгать», «Идел-Кама ташкыны» Экозоны», «Чиста юл», «калдыклар белән эш итү системасы», «Свияжск мультимодаль мультимодаль логистика үзәге базасында сәнәгать-житештерү тибындагы махсус икътисадый зона булдыру», «Суд төзелеше» субкластерын булдыру, үстерү һәм аның югары конкурентлыкка сәләтлелеген тәмин итү», «Суд төзелеше», «туристлык төрләрендә туристлык продуктларын булдыру».

1.2. Үсеш чаралары сәнәгать житештерүе һәм коммуналь-склад хужалыгы

«Сәнәгать житештерүен һәм коммуналь-склад хужалыгын үстерү чаралары исемлеге» муниципаль берәмлеге территориясендә Васильево" 1.2.1 нче таблицада күрсәтелгән.

Сәнэгать житештерүен һәм коммуналь-склад хужалыгын үстерү чаралары Васильево"

№ п / п	Место по- ложен ие	9c23ca64163cfe1f8f4 0cbcd5eba9bbb объект	Чаралар төре	Үлч әү сав ыт ы	7b32f74834f4b3c98ca 6ad88e045be12		Гамәлгә ашыру срогы		Чара чыган агы
					Урнашт ыручы	Яна (сорау- нитель)	Бер енче чир ат	Ис әп- хис ап сро гы	
МЕСТНОГО (РАЙОН) ХАЛКЫНЫҢ ТӨЗЕЛеше									
<i>Сәнэгать билгеләнешендәге объектлар һәм территорияләр</i>									
1	Муниц ипаль берәмл екнең төньяк өлеше «ш.т.п. Василь ево"	Сәнэгать мәйданчыгы	Сәнэгать житештер үе мәйданна рын 5 класстан да югары булмаган куркыныч булдыру	га	-	2,72	+	-	МО Генера ль планы «Һ.б. Василь ево"*
2	т. Василь ево	«Восход» ЖЧЖ (гамәлдә түгел)	Жәмәгать -эшлекле төзелеш өчен территори яне янадан эшләү һәм башка зоналар	га	1,64	-	+	-	МО Генера ль планы «Һ.б. Василь ево"*
3	т. Василь ево	«Курортремстрой» МУ (гамәлдә түгел)	Ижтимаг ый- эшлекле төзелеш өчен территори яне янадан эшләү	га	3,04	-	+	-	МО Генера ль планы «Һ.б. Василь ево"*
4	т. Василь ево	«Васильево пъяла заводы» ЯАЖ (гамәлдә түгел)	6,61 га мәйданлы башка зоналарга	га	14,85	-	+	-	МО Генера ль планы

№ п / п	Место по- ложен ие	9c23ca64163cfe1f8f4 0cbcd5eba9bbb объект	Чаралар төре	Үлч эү сав ыт ы	7b32f74834f4b3c98ca 6ad88e045be12		Гамэлгә ашыру срогы		Чара чыган агы
					Урнашт ыручы	Яңа (сору- нитель)	Бер енче чир ат	Ис эп- хис ап сро гы	
			өлешчә янадан эшләчәк территори яне үзгәртеп куру						«Һ.б. Василь ево"*
			Сәнәгать житештер үе мәйданна рын 5 класстан да югары булмаган куркыныч булдыру		-	8,24			
5	т. Василь ево	Гамэлгә яраксыз нефть базасы территориясе	Сәнәгать житештер үенен перспекти в үсеше мәйданна рын алга таба оештыры п территори яне реконстру кцияләү	га	1,2	-	+	-	«Ж.б. Василь ево"
Коммуналь-склад билгеләнешендәге объектлар һәм территорияләр									
1	т. Василь ево	Коммуналь-склад хужалыгын үстерү мәйданчыгы	Коммунал ь-склад хужалыгы н үстерү өчен мәйданны	га	-	7,30	+	-	МО Генера ль планы «Һ.б. Василь

№ п / п	Место по- ложен ие	9c23ca64163cfe1f8f4 0cbcd5eba9bbb объект	Чаралар төре	Үлч эү сав ыт ы	7b32f74834f4b3c98ca 6ad88e045be12		Гамэлгә ашыру срогы		Чара чыган агы
					Урнашт ыручы	Яңа (сорау- нитель)	Бер енче чир ат	Ис эп- хис ап сро гы	
			5 класстан да югары булмаган куркыныч тудыру						ево**
2	Т. Василь ево	Проект коммуналь- склад зоналары	Яңа төзелеш	га		2,0	+	-	МО Генера ль планы «И.б. Василь ево**

*территориаль планлаштыру документларына яисә район дәрәжәсендәге программаларга кертелгәндә

1.3. Үсеш чаралары агросәнәгать комплексы

Муниципаль берәмлек территориясендә администрация тәкъдиме, МО генераль планы нигезендә «б.п. Васильево" гомуми майданы 0,5 га булган мини-ферма урнаштыруга тәкъдим ителә.

Муниципаль берәмлек территориясендә агросәнәгать комплексын үстерү чараларының йомгаклау исемлеге Васильево" 1.3.1 нче таблицادا күрсәтелгән.

Агросәнәгатъ комплексын үстөрү чаралары

№ п/п	Местоположение	8ffdc8a2a13f223ae838c a15e19303f4 объект	Чаралар төре	Үлчәү савыты	23b6598010f74fdc d3f54a2ad116e2c4		Гамәлгә ашыру срогы		Чара чыганагы
					Урнаш тыруч ы	Яна (сорау- нитель)	Беренче чират	Исәп- хисап срогы	
МЕСТНОГО (РАЙОН) ХАЛКЫНЫҢ ТӨЗЕЛеше									
<i>Агросәнәгатъ комплексы объектлары</i>									
1	МБ "ш. Васильево"	Мини-ферма 4 класслы куркыныч түгел	Яңа төзелеш	га	-	0,5	+	-	МО Генераль планы «Н.Б. Васильево», администрация тәкъдиме

1.4. Үсеш чаралары урман комплексы

Урман хужалыгы өлкәсендәге чаралар урманнарны янадан торгызу, янғыннардан, пычранудан (шул исәптән радиоактив матдәләр) һәм башка тискәре йогынтыдан яклау, шулай ук зарарлы организмнардан яклау, шәһәрләрнең һәм торак пунктларның яшел зоналары майданнарын саклау һәм үстерү чараларын үз эченә ала, шулай ук урман фонды һәм урман хужалыгы мәнфәгатьләренә кагыла торган башка өлкәләр эшчәнлегенә чараларын үз эченә ала. Татарстан Республикасының барлык урманнары Россия Федерациясә милкә булганлыктан, барлык чаралар да федераль әһәмияткә ия һәм федераль дәрәжәдә контрольдә тотылырга тиеш.

Урман төзү документларын корректировкалау чаралары

Урман фонды жирләренә дәүләт урман реестры мәгълүматларына караганда, муниципаль берәмлек чикләрендә “Т.П. Васильево» Татарстан Республикасы Әйшә кишәрлегенә урманчылыгының «Зеленодольск урманчылыгы» ДКУ кишәрлекләренә карый. Яшел Үзән урманчылыгы территориясенә майданы «шәһәр тибындагы поселогы» муниципаль берәмлегенә чикләрендә Васильево - 833,7 га. Зеленодольск урманчылыгының муниципаль берәмлек чикләрендә урманны максатчан билгеләү буенча урман хужалыгы регламенты нигезендә «б. Васильево» яклау урманнарына (урман-парк зоналарына) карый.

Генераль планы эзерләү кысаларында гражданнар һәм юридик затларның булган хокуклары турындагы мәгълүматка Яшел Үзән урманчылыгы участкалары белән уртак территориясә булган, гамәлдәге чикләрдә урнашкан жир кишәрлекләренә анализ ясалды. Зеленодольск муниципаль районының Васильево шәһәр тибындагы поселогы Советы карары белән расланган Васильево «шәһәр тибындагы поселогы» муниципаль берәмлегенә генераль планын раслау турында Васильево" № 96 от 06.08.2012

Муниципаль берәмлек территориясендә «пгт. Васильево" торак пунктның гамәлдәге чикләрендә ш.т.п. Алдагы генераль план белән расланган Васильево гомуми майданы 57,5490 га булган жир кишәрлекләре, шулай ук гомуми майданы 3,6214 га булган кадастр кварталлары өлешләре ачыкланган, алар Бердәм дәүләт күчмәсез мөлкәт реестры белешмәләре нигезендә торак пунктлар жирләре категориясенә карый, ә дәүләт урман реестрындагы белешмәләр нигезендә урман фонды жирләре категориясенә караган территориядә тулысынча яисә өлешчә урнашкан. Шулай итеп, Васильево шәһәр тибындагы бистә чикләрендә урнашкан урман фонды участкаларының гомуми майданы 61,1704 гектар тәшкил итте. Әлегә территориянең зур өлешен «Васильевский» шифаханәсә һәм шәхси торак йортлар, шулай ук коммуналь һәм көнкүреш хезмәтләре күрсәтү объектлары (зиратлар, сәүдә объектлары) алып тора.

Дәүләт урман реестрында, Россия Федерациясе субъектының урман планында булган белешмәләр нигезендә жир кишәрлеге урман фонды жирләре категориясенә керсә, ә Бердәм дәүләт күчемсез мөлкәт реестры белешмәләренә туры китереп, әлеге жир кишәрлеге жирләренң башка категориясенә кертелгән булса, жир кишәрлеге, әлеге жир кишәрлегендә жир кишәрлегенң башка категорияләренә керүе, жир кишәрлегенң билгеле бер категориягә керүе күчемсез мөлкәтнең Бердәм дәүләт реестрында булган белешмәләр нигезендә йә Бердәм дәүләт күчемсез мөлкәт реестрында каралган белешмәләр булган белешмәләр нигезендә, мондый күчемсез мөлкәт кишәрлекләре дәүләт реестрында каралган очрактардан тыш, әлеге статьяның 6 өлешендә каралган жир кишәрлекләрендә каралган белешмәләр нигезендә билгеләнә. Әлеге өлешнең кагыйдәләре хокук иясенң яисә жир кишәрлегенә элеккеге хокук ияләренң хокуклары 2016 елның 1 гыйнварына кадәр барлыкка килгән очракта кулланыла.

Шул ук вакытта 2014 елның 21 декабрендәге 172-ФЗ номерлы Федераль законның 14 статьясындагы 6 өлеше нигезендә 14 статьяның 3 өлеше нигезләмәләре жир кишәрлекләренә кагылмый:

1) махсус сакланылучы табигать территорияләре, мәдәни мирас объектлары территорияләре чикләрендә урнашкан;

2) сәнәгать, энергетика, транспорт, элементә, радиотапшырулар, телевидение, мәгълүмат жирләре категориясенә карый торган жир кишәрлекләре, космик эшчәнлеккә тәмин итү өчен жирләр, оборона жирләре, иминлек яисә башка махсус билгеләнештәге жирләр, әгәр мондый жир кишәрлекләрендә хокук теркәлгән күчемсез милек объектлары булмаса;

3) әйләнешләре «Авыл хужалыгы билгеләнешендәге жирләр әйләнеше турында» 2002 елның 24 июлендәге 101-ФЗ номерлы Федераль закон белән жайга салына торган авыл хужалыгы билгеләнешендәге жирләргә караган жир кишәрлекләре, вәкаләтле органның дәүләт жир күзәтчелеген уздыру нәтижәләре турында белешмәләре булган очракта, мондый жир кишәрлекләреннән максатчан билгеләнеше буенча файдаланмау яисә аларны Россия Федерациясе законнарын бозып файдалану фактларын раслый торган булса.

Югарыда баян ителгән МО генераль планы нигезендә «б.п. Васильево» программасы урман төзү документларын шәһәр тибындагы бистә чикләрендә урнашкан жир кишәрлекләренә китерү буенча чаралар тәкъдим ителә. Васильево территорияне фактик файдалану нигезендә исәп-хисап срогы ахырына кадәр.

ЕГРН нигезендә торак пунктларның жир категориясендә кадастр исәбенә куелган жир кишәрлекләре исемлеге 1.4.1 нче таблицада бирелгән.

Тимер юллар төзүгә бәйле рәвештә урман фонды жирләрен тартып алу гамәлләре

Федераль транспорт (тимер юл, һава, диңгез, эчке су транспорты) һәм федераль әһәмияткә ия автомобиль юллары өлкәсендә Россия Федерациясенң

территориаль планлаштыру схемасы исәп-хисап срогына 5,4 км озынлыктагы «Мәскәү - Казан» югары тизлекле тимер юлы участогын төзү тәкъдим ителә.

Әлеге тимер юлның кайбер участокларын төзү урман фонды жирләрендә (урман-парк зоналарында урнашкан урманнарда) башкарыла.). Әмма шунысын да билгеләп үтәргә кирәк: территорияләрне юл төзелешенә резервлау өчен төгәл координаталар булмау сәбәпле, трассировка үтү өчен якинча кабул ителде һәм проектлауның алдагы стадиясендә төгәлләштереләчәк.

Генерал планда югарыда әйтелгәннәргә бәйле рәвештә урман фонды жирләренә якинча мәйданы ("Яшел Үзән урманчылыгы" ДКУ) китерелә, ул якинча 40 га тәшкит итә торган тимер юл участкаларын салу өчен кирәк.

Тимер юл төзелеше процессында урман фонды мәйданын кыскарту планлаштырылганга күрә, анда саклык урман утыртмаларын утырту өчен урман кишәрлекләрен компенсацияләүне күздә тотарга кирәк. Урманның әлеге участкаларын ясалма юл белән авыл хужалыгы өчен яраклы булмаган жирләрдә төзәргә мөмкин, шул ук вакытта әлеге кишәрлекләренә мәйданы төшереп калдырыла торган урман кишәрлекләре мәйданыннан ким булмаса һәм шул ук урманчылык территориясендә яисә якындагы урманчылыктар территориясендә урнашырга тиеш.

Юллар салганда урманнарны кисүдән килгән югалтуларны киметү максатыннан, үсемлекләр белән капланмаган (киселүләр, гари, участоклар, рединнар, аланнар һәм башкалар) урман жирләрен файдалану һәм авыл хужалыгы жирләренә аз продуктлы, ташландык участкаларын торгызу өчен, алмашка бүлеп бирү мөмкинлеген тәкъдим итәргә мөмкин. Юлны һәм аның корылмаларын салу өчен алына торган туфракның уңдырышлы катламын урман хужалыгы предприятиеләре объектлары өчен файдаланырга кирәк.

Муниципаль берәмлектә урман комплексын үстерү чаралары исемлегенә "Васильево" 1.4.2 нче таблицада күрсәтелгән.

Урман фонды эсирлэре белэн кисешкэн эсир кишэрлеклэре исемлеге Васильево

п/п	Жир кишэрлегенен кадрлар номеры	Жир кишэрлеген кадастр исэбенэ кую датасы	Жир кишэрлегеннэн рөхсэт ителгэн файдалану төре	Жир кишэрлегенен милек рэвеше	Күчөмсөз милек объектларының булуы һәм күчөмсөз милек объектларына теркэлгэн хокукларының булуы	Урман кишэрлегенен (урманчылыкны н, кишэрлек урманчылығыны н) урыны	Урман квары номеры	Номер чыгарган	Урманна рны максатчан билгеләү	Саклану категори ясе	Жир кишэрлеген урман фонды кишэрлеклэре белэн кисештерү мәйданы, кв.м.
1	2	3	4	5	6	7	8	9	10	11	12
	Васильево проспекты										
1	16:20:010119:1	14.10.2002	Индивидуаль торак төзелеше	62aa444056656f046e8a5c9c1a5668e5	16:20:170101:2320 Индивидуаль торак йорт	Зеленодольск урманчылығы, Әйшә кишэрлеге урманчылығы	67	11	яклау	урман-парк зонасы	326,34
2	16:20:010119:2	01.01.2002	Индивидуаль торак төзелеше	-	16:20:0119:100 Торак йорт, 16:20:170101:2324 Индивидуаль торак йорт	Зеленодольск урманчылығы, Әйшә кишэрлеге урманчылығы	67	11	яклау	урман-парк зонасы	72,82
3	16:20:010119:54	01.01.2002	Торак йортны эксплуатацияләү	Гомуми өлешле милек	торак йорт	Зеленодольск урманчылығы, Әйшә кишэрлеге урманчылығы	67	11	яклау	урман-парк зонасы	2,49

п/п	Жир кишэрлегенен кадрлар номеры	Жир кишэрлеген кадастр исэбенэ кую датасы	Жир кишэрлегеннэн рөхсэт ителгэн файдалану төре	Жир кишэрлегенен милек рэвеше	Күчөмсөз милек объектларынын булуы һәм күчөмсөз милек объектларына теркэлгэн хокукларынын булуы	Урман кишэрлегенен (урманчылыкныц, кишэрлек урманчылыгыныц) урыны	Урман кварцы номеры	Номер чыгарган	Урманна рны максатчан билгеләү	Саклану категори ясе	Жир кишэрлеген урман фонды кишэрлекләре белән кисештерү майданы, кв.м.
1	2	3	4	5	6	7	8	9	10	11	12
4	16:20:010119:85	14.12.2010	Шәхси торак йортны эксплуатацияләү	Милек	торак йорт	Зеленодольск урманчылыгы, Әйшә кишэрлеге урманчылыгы	67	11	яклау	урман-парк зонасы	115,48
5	16:20:010119:86	14.12.2010	Шәхси торак йортны эксплуатацияләү	Милек	торак йорт	Зеленодольск урманчылыгы, Әйшә кишэрлеге урманчылыгы	67	11	яклау	урман-парк зонасы	602,93
6	16:20:010120:33	20.03.2002	Индивидуаль торак төзелеше	Милек	16:20:170101:6008 Индивидуаль торак йорт, 16:20:0120:153 Торак йорт	Зеленодольск урманчылыгы, Әйшә кишэрлеге урманчылыгы	64	15	яклау	урман-парк зонасы	235,82
7	16:20:010120:34	01.01.2002	Индивидуаль торак төзелеше	Милек	16:20:0120:116 Индивидуаль торак йорт	Зеленодольск урманчылыгы, Әйшә кишэрлеге урманчылыгы	64	15,17,6	яклау	урман-парк зонасы	1687,97

п/п	Жир кишэрлегенен кадрлар номеры	Жир кишэрлеген кадастр исэбенэ кую датасы	Жир кишэрлегеннэн рөхсэт ителгэн файдалану төре	Жир кишэрлегенен милек рэвеше	Күчөмсөз милек объектларынын булуы һәм күчөмсөз милек объектларына теркэлгэн хокукларынын булуы	Урман кишэрлегенен (урманчылыккының, кишэрлек урманчылыгының) урыны	Урман квары номеры	Номер чыгарган	Урманна рны максатчан билгеләү	Саклану категори ясе	Жир кишэрлеген урман фонды кишэрлекләре белән кисештерү мәйданы, кв.м.
1	2	3	4	5	6	7	8	9	10	11	12
8	16:20:010120:35	25.12.2006	Шәхси торак төзелеше өчен	Милек	16:20:0120:100 торак йорт	Зеленодольск урманчылыгы, Әйшә кишэрлеге урманчылыгы	64	15	яклау	урман-парк зонасы	676,07
9	16:20:010120:50	01.03.1994	Индивидуаль торак төзелеше	Милек	16:20:170101:2732 индивидуаль торак йорт	Зеленодольск манчылыгы, Әйшә кишэрлеге урманчылыгы	64	13	яклау	урман-парк зонасы	1,12
10	16:20:010120:60	01.01.2002	Индивидуаль торак төзелеше	-	торак йорт	Зеленодольск урманчылыгы, Әйшә кишэрлеге урманчылыгы	64	6	яклау	урман-парк зонасы	620,45
11	16:20:010120:61	01.01.2002	Индивидуаль торак төзелеше	-	торак йорт	Зеленодольск урманчылыгы, Әйшә кишэрлеге урманчылыгы	64	6	яклау	урман-парк зонасы	248,05

п/п	Жир кишэрлегенен кадрлар номеры	Жир кишэрлеген кадастр исэбенэ кую датасы	Жир кишэрлегеннэн рөхсэт ителгэн файдалану төре	Жир кишэрлегенен милек рэвеше	Күчөмсөз милек объектларынын булуы һәм күчөмсөз милек объектларына теркэлгэн хокукларынын булуы	Урман кишэрлегенен (урманчылыкныц, кишэрлек урманчылыгыныц) урыны	Урман квары номеры	Номер чыгарган	Урманна рны максатчан билгеләү	Саклану категори ясе	Жир кишэрлеген урман фонды кишэрлекләре белән кисештерү майданы, кв.м.
1	2	3	4	5	6	7	8	9	10	11	12
12	16:20:010120:64	01.01.2002	Индивидуаль торак төзелеше	-	16:20:170101:2738 индивидуаль торак йорт	Зеленодольск урманчылыгы, Әйшә кишэрлеге урманчылыгы	64	6	яклау	урман-парк зонасы	278,18
13	16:20:010120:65	14.10.2002	Шәхси торак йортны эксплуатацияләү	Гомуми өлөшлө милек	16:20:170101:2739 Торак йорт, 16:20:0120:137 Торак йорт (урман кардоны)	Зеленодольск урманчылыгы, Әйшә кишэрлеге урманчылыгы	64	6	яклау	урман-парк зонасы	94,85
14	16:20:010120:88	12.04.2010	Шәхси торак төзелеше өчен	Милек	16:20:0120:105 Торак йортның бер өлөше	Зеленодольск урманчылыгы, Әйшә кишэрлеге урманчылыгы	64	15	яклау	урман-парк зонасы	221,57
15	16:20:010120:91	16.08.2010	Шәхси ярдәмчө хужалык алып бару өчен	теркәлмәгән, аренда	торак йорт	Зеленодольск урманчылыгы, Әйшә кишэрлеге урманчылыгы	64	15	яклау	урман-парк зонасы	816,03

п/п	Жир кишэрлегенен кадрлар номеры	Жир кишэрлеген кадастр исэбенэ куо датасы	Жир кишэрлегеннэн рөхсэт ителгэн файдалану төре	Жир кишэрлегенен милек рэвеше	Күчөмсөз милек объектларынын булуы һәм күчөмсөз милек объектларына теркэлгэн хокукларынын булуы	Урман кишэрлегенен (урманчылыкныц, кишэрлек урманчылыгыныц) урыны	Урман квары номеры	Номер чыгарган	Урманна рны максатчан билгеләү	Саклану категори ясе	Жир кишэрлеген урман фонды кишэрлеклэре белэн кисештерү майданы, кв.м.
1	2	3	4	5	6	7	8	9	10	11	12
16	16:20:010120:92	16.08.2010	Шәхси ярдәмче хужалык алып бару өчен	теркәлмәгән, аренда	торақ йорт	Зеленодольск урманчылыгы, Әйшә кишэрлеге урманчылыгы	64	15,6	яклау	урман-парк зонасы	899,63
17	16:20:010120:94	16.08.2010	Шәхси ярдәмче хужалык алып бару өчен	теркәлмәгән	торақ йорт	Зеленодольск урманчылыгы, Әйшә кишэрлеге урманчылыгы	64	15	яклау	урман-парк зонасы	900,32
18	16:20:010120:138	15.03.2014	шәхси ярдәмче хужалык алып бару	Милек	торақ йорт	Зеленодольск урманчылыгы, Әйшә кишэрлеге урманчылыгы	64	13	яклау	урман-парк зонасы	116,97
19	16:20:010120:157	21.03.2017	йорт янындагы жир кишэрлеге булган индивидуаль торақ йорт	Милек	торақ йорт	Зеленодольск урманчылыгы, Әйшә кишэрлеге урманчылыгы	64	10	яклау	урман-парк зонасы	210,02

п/п	Жир кишэрлегенен кадрлар номеры	Жир кишэрлеген кадастр исэбенэ кую датасы	Жир кишэрлегеннэн рөхсэт ителгэн файдалану төре	Жир кишэрлегенен милек рэвеше	Күчөмсөз милек объектларынын булуы һәм күчөмсөз милек объектларына теркэлгэн хокукларынын булуы	Урман кишэрлегенен (урманчылыкныц, кишэрлек урманчылыгыныц) урыны	Урман квары номеры	Номер чыгарган	Урманна рны максатчан билгеләү	Саклану категори ясе	Жир кишэрлеген урман фонды кишэрлекләре белән кисештерү майданы, кв.м.
1	2	3	4	5	6	7	8	9	10	11	12
20	16:20:010157:12	14.10.2002	Индивидуаль торак төзелеше	Гомуми өлөшлө милек	16:20:170101:220 Индивидуаль торак йорт	Зеленодольск урманчылыгы, Әйшә кишэрлеген урманчылыгы	78	6	яклау	урман-парк зонасы	125,99
21	16:20:010157:72	17.06.2004	күпфатирлы торак йортны эксплуатацияләү	теркәлмәгән	16:20:0157:190 Күпфатирлы торак йорт, 16:20:170101:7437 Торак йорт	Зеленодольск урманчылыгы, Әйшә кишэрлеген урманчылыгы	78	14	яклау	урман-парк зонасы	3443,22
22	16:20:010157:103	16.10.2008	индивидуаль торак төзелеше	Милек	16:20:0157:508 Торак йорт	Зеленодольск урманчылыгы, Әйшә кишэрлеген урманчылыгы	78	14	яклау	урман-парк зонасы	759,58
23	16:20:010157:104	16.10.2008	шәхси ярдәмчө хужалык	Милек	торак йорт	Зеленодольск урманчылыгы, Әйшә кишэрлеген урманчылыгы	78	14	яклау	урман-парк зонасы	856,17

п/п	Жир кишэрлеген кадрлар номеры	Жир кишэрлеген кадастр исэбенэ кую датасы	Жир кишэрлегеннэн рөхсэт ителгэн файдалану төре	Жир кишэрлеген милек рэвеше	Күчөмсөз милек объектларынын булуы һәм күчөмсөз милек объектларына теркэлгэн хокукларынын булуы	Урман кишэрлеген (урманчылыкныц, кишэрлек урманчылыгыныц) урыны	Урман квары номеры	Номер чыгарган	Урманна рны максатчан билгеләү	Саклану категори ясе	Жир кишэрлеген урман фонды кишэрлеклэре белэн кисештерү майданы, кв.м.
1	2	3	4	5	6	7	8	9	10	11	12
24	16:20:010157:105	16.10.2008	Шәхси ярдәмче хужалык алып бару өчен	Милек	16:20:0157:156 Шәхси торак төзелеше (торак йорт)	Зеленодольск урманчылыгы, Әйшә кишэрлеге урманчылыгы	78	14	яклау	урман-парк зонасы	936,79
25	16:20:010157:106	16.10.2008	индивидуаль торак төзелеше	Милек	торак йорт	Зеленодольск урманчылыгы, Әйшә кишэрлеге урманчылыгы	78	14	яклау	урман-парк зонасы	421,46
26	16:20:010157:107	16.10.2008	Индивидуаль торак төзелеше	Милек	16:20:0157:295 Торак йорт	Зеленодольск урманчылыгы, Әйшә кишэрлеге урманчылыгы	78	14	яклау	урман-парк зонасы	962,38
27	16:20:010157:108	16.10.2008	Шәхси ярдәмче хужалык	Милек	торак йорт	Зеленодольск урманчылыгы, Әйшә кишэрлеге урманчылыгы	78	14	яклау	урман-парк зонасы	504,66

п/п	Жир кишэрлегенен кадрлар номеры	Жир кишэрлеген кадастр исэбенэ кую датасы	Жир кишэрлегеннэн рөхсэт ителгэн файдалану төре	Жир кишэрлегенен милек рэвеше	Күчөмсөз милек объектларынын булуы һәм күчөмсөз милек объектларына теркэлгэн хокукларынын булуы	Урман кишэрлегенен (урманчылыкныц, кишэрлек урманчылыгыныц) урыны	Урман квары номеры	Номер чыгарган	Урманна рны максатчан билгеләү	Саклану категори ясе	Жир кишэрлеген урман фонды кишэрлекләре белән кисештерү майданы, кв.м.
1	2	3	4	5	6	7	8	9	10	11	12
28	16:20:010157:109	16.10.2008	Шәхси ярдәмче хужалык алып бару өчен	Гомуми өлөшлө милек	торақ йорт	Зеленодольск урманчылыгы, Әйшә кишэрлеген урманчылыгы	78	14	яклау	урман-парк зонасы	1218,88
29	16:20:010157:110	16.10.2008	Индивидуаль торақ төзелеш	Милек	16:20:010157:262 Шәхси торақ төзелеш (торақ йорт)	Зеленодольск урманчылыгы, Әйшә кишэрлеген урманчылыгы	78	14	яклау	урман-парк зонасы	1030,96
30	16:20:010157:111	16.10.2008	Индивидуаль торақ төзелеш	Милек	торақ йорт	Зеленодольск урманчылыгы, Әйшә кишэрлеген урманчылыгы	78	14	яклау	урман-парк зонасы	736,78
31	16:20:010157:112	16.10.2008	Шәхси ярдәмче хужалык	Милек	торақ йорт	Зеленодольск урманчылыгы, Әйшә кишэрлеген урманчылыгы	78	14	яклау	урман-парк зонасы	481,75

п/п	Жир кишэрлегенен кадрлар номеры	Жир кишэрлеген кадастр исэбенэ кую датасы	Жир кишэрлегеннэн рөхсэт ителгэн файдалану төре	Жир кишэрлегенен милек рэвеше	Күчөмсөз милек объектларынын булуы һәм күчөмсөз милек объектларына теркэлгэн хокукларынын булуы	Урман кишэрлегенен (урманчылыкныц, кишэрлек урманчылыгыныц) урыны	Урман квары номеры	Номер чыгарган	Урманна рны максатчан билгеләү	Саклану категори ясе	Жир кишэрлеген урман фонды кишэрлекләре белән кисештерү мәйданы, кв.м.
1	2	3	4	5	6	7	8	9	10	11	12
32	16:20:010157:115	16.10.2008	Торак йортны эксплуатацияләү	Милек	торак йорт	Зеленодольск урманчылыгы, Әйшә кишэрлеге урманчылыгы	78	14	яклау	урман-парк зонасы	351,23
33	16:20:010157:116	16.10.2008	шәхси ярдәмче хужалык	Гомуми өлөшлө милек	торак йорт	Зеленодольск урманчылыгы, Әйшә кишэрлеге урманчылыгы	78	14	яклау	урман-парк зонасы	523,65
34	16:20:010157:117	16.10.2008	шәхси ярдәмче хужалык	Гомуми өлөшлө милек	16:20:0157:441 торак йорт	Зеленодольск урманчылыгы, Әйшә кишэрлеге урманчылыгы	78	20	яклау	урман-парк зонасы	757,75
35	16:20:010157:121	18.10.2008	Шәхси ярдәмче хужалык алып бару өчен	Гомуми өлөшлө милек	16:20:0157:370 торак йорт	Зеленодольск урманчылыгы, Әйшә кишэрлеге урманчылыгы	78	14	яклау	урман-парк зонасы	1107,52

п/п	Жир кишэрлегенен кадрлар номеры	Жир кишэрлеген кадастр исэбенэ кую датасы	Жир кишэрлегеннэн рөхсэт ителгэн файдалану төре	Жир кишэрлегенен милек рэвеше	Күчөмсөз милек объектларынын булуы һәм күчөмсөз милек объектларына теркэлгэн хокукларынын булуы	Урман кишэрлегенен (урманчылыкныц, кишэрлек урманчылыгыныц) урыны	Урман квары номеры	Номер чыгарган	Урманна рны максатчан билгеләү	Саклану категори ясе	Жир кишэрлеген урман фонды кишэрлекләре белән кисештерү майданы, кв.м.
1	2	3	4	5	6	7	8	9	10	11	12
36	16:20:010157:127	26.01.2009	шәхси ярдәмче хужалык	Милек	16:20:0157:468 торак йорт	Зеленодольск урманчылыгы, Әйшә кишэрлеге урманчылыгы	78	14,15	яклау	урман-парк зонасы	1499,42
37	16:20:010157:130	26.01.2009	Торак йортны эксплуатацияләү	Гомуми өлөшлө милек	торак йорт	Зеленодольск урманчылыгы, Әйшә кишэрлеге урманчылыгы	78	14	яклау	урман-парк зонасы	867,70
38	16:20:010157:132	08.05.2009	индивидуаль торак төзелеше	Гомуми өлөшлө милек	16:20:0157:516 Торак йорт	Зеленодольск урманчылыгы, Әйшә кишэрлеге урманчылыгы	78	14	яклау	урман-парк зонасы	1149,47
39	16:20:010157:147	01.12.2010	Торак йортны эксплуатацияләү	Милек	16:20:0157:170 Күпфатирлы торак йорт	Зеленодольск урманчылыгы, Әйшә кишэрлеге урманчылыгы	78	14	яклау	урман-парк зонасы	503,71

п/п	Жир кишэрлеген кадрлар номеры	Жир кишэрлеген кадастр исэбенэ кую датасы	Жир кишэрлегеннэн рөхсэт ителгэн файдалану төрө	Жир кишэрлеген милек рэвеше	Күчөмсөз милек объектларының булуы һәм күчөмсөз милек объектларына теркэлгэн хокукларының булуы	Урман кишэрлеген (урманчылыкны, кишэрлек урманчылығыны) урыны	Урман квары номеры	Номер чыгарган	Урманна рны максатчан билгеләү	Саклану категори ясе	Жир кишэрлеген урман фонды кишэрлеклэре белэн кисештерү майданы, кв.м.
1	2	3	4	5	6	7	8	9	10	11	12
40	16:20:010157:148	01.12.2010	Торак йортны эксплуатацияләү	Гомуми өлөшлө милек	16:20:0157:170 Күпфатирлы торак йорт	Зеленодольск урманчылығы, Әйшә кишэрлеген урманчылығы	78	14	яклау	урман-парк зонасы	750,00
41	16:20:010157:251	13.10.2011	Шәхси ярдәмчә хужалык алып бару өчен	Милек,	торак йорт	Зеленодольск урманчылығы, Әйшә кишэрлеген урманчылығы	78	15	яклау	урман-парк зонасы	169,35
42	16:20:010157:267	12.01.2012	Шәхси ярдәмчә хужалык алып бару өчен	Милек	торак йорт	Зеленодольск урманчылығы, Әйшә кишэрлеген урманчылығы	78	15	яклау	урман-парк зонасы	180,13
43	16:20:010157:317	08.02.2013	шәхси ярдәмчә хужалык	Милек	торак йорт	Зеленодольск урманчылығы, Әйшә кишэрлеген урманчылығы	78	14,15	яклау	урман-парк зонасы	702,00

п/п	Жир кишэрлегенен кадрлар номеры	Жир кишэрлеген кадастр исэбенэ кую датасы	Жир кишэрлегеннэн рөхсэт ителгэн файдалану төре	Жир кишэрлегенен милек рэвеше	Күчөмсөз милек объектларының булуы һәм күчөмсөз милек объектларына теркэлгэн хокукларының булуы	Урман кишэрлегенен (урманчылыкныц, кишэрлек урманчылығыныц) урыны	Урман квары номеры	Номер чыгарган	Урманна рны максатчан билгеләү	Саклану категори ясе	Жир кишэрлеген урман фонды кишэрлекләре белән кисештерү мәйданы, кв.м.
1	2	3	4	5	6	7	8	9	10	11	12
44	16:20:010157:319	08.02.2013	Шәхси ярдәмче хужалык	Милек	торақ йорт	Зеленодольск урманчылығы, Әйшә кишэрлеге урманчылығы	78	6,13, 15,21	яклау	урман-парк зонасы	1361,42
45	16:20:010157:320	08.02.2013	шәхси ярдәмче хужалык	Милек	торақ йорт	Зеленодольск урманчылығы, Әйшә кишэрлеге урманчылығы	78	14,15	яклау	урман-парк зонасы	702,61
46	16:20:010157:409	21.10.2013	индивидуаль торақ төзелеше	Милек	торақ йорт	Зеленодольск урманчылығы, Әйшә кишэрлеге урманчылығы	78	14	яклау	урман-парк зонасы	405,01
47	16:20:010157:410	21.10.2013	индивидуаль торақ төзелеше	Милек	16:20:0157:433 торақ йорт	Зеленодольск урманчылығы, Әйшә кишэрлеге урманчылығы	78	14	яклау	урман-парк зонасы	771,78

п/п	Жир кишэрлегенен кадрлар номеры	Жир кишэрлеген кадастр исэбенэ кую датасы	Жир кишэрлегеннэн рөхсэт ителгэн файдалану төре	Жир кишэрлегенен милек рэвеше	Күчөмсөз милек объектларының булуы һәм күчөмсөз милек объектларына теркэлгэн хокукларының булуы	Урман кишэрлегенен (урманчылыкны, кишэрлек урманчылығыны) урыны	Урман квары номеры	Номер чыгарган	Урманна рны максатчан билгеләү	Саклану категори ясе	Жир кишэрлеген урман фонды кишэрлекләре белән кисештерү мәйданы, кв.м.
1	2	3	4	5	6	7	8	9	10	11	12
48	16:20:010157:411	01.11.2013	шәхси ярдәмче хужалык алып бару	Милек	16:20:0157:466 Торак йорт	Зеленодольск урманчылығы, Әйшә кишэрлеге урманчылығы	78	14,15	яклау	урман-парк зонасы	2898,22
49	16:20:010157:412	01.11.2013	шәхси ярдәмче хужалык алып бару	Милек	16:20:0157:368 Торак йорт	Зеленодольск урманчылығы, Әйшә кишэрлеге урманчылығы	78	14	яклау	урман-парк зонасы	397,22
50	16:20:010157:417	16.12.2013	күпфатирлы торак йортны эксплуатацияләү	теркәлмәгән	16:20:170101:4869 Торак йорт	Зеленодольск урманчылығы, Әйшә кишэрлеге урманчылығы	78	15	яклау	урман-парк зонасы	60,75
51	16:20:010157:425	24.12.2013	күпфатирлы торак йортны эксплуатацияләү	теркәлмәгән	16:20:170101:535 Күпфатирлы торак йорт	Зеленодольск урманчылығы, Әйшә кишэрлеге урманчылығы	78	15	яклау	урман-парк зонасы	141,61

п/п	Жир кишэрлегенен кадрлар номеры	Жир кишэрлеген кадастр исэбенэ кую датасы	Жир кишэрлегеннэн рөхсэт ителгэн файдалану төре	Жир кишэрлегенен милек рэвеше	Күчөмсөз милек объектларынын булуы һәм күчөмсөз милек объектларына теркэлгэн хокукларынын булуы	Урман кишэрлегенен (урманчылыкныц, кишэрлек урманчылыгыныц) урыны	Урман квары номеры	Номер чыгарган	Урманна рны максатчан билгеләү	Саклану категори ясе	Жир кишэрлеген урман фонды кишэрлеклэре белэн кисештерү майданы, кв.м.
1	2	3	4	5	6	7	8	9	10	11	12
52	16:20:010157:428	10.01.2014	күпфатирлы торак йортны эксплуатацияләү	-	торак йорт	Зеленодольск урманчылыгы, Әйшә кишэрлеге урманчылыгы	78	15,21	яклау	урман-парк зонасы	40,00
53	16:20:010157:431	10.02.2014	күпфатирлы торак йортны эксплуатацияләү	теркәлмәгән	16:20:0157:184 Күпфатирлы йорт	Зеленодольск урманчылыгы, Әйшә кишэрлеге урманчылыгы	78	15	яклау	урман-парк зонасы	882,91
54	16:20:010157:504	24.05.2017	индивидуаль торак төзелеше	Милек	16:20:0157:483 Торак йорт	Зеленодольск урманчылыгы, Әйшә кишэрлеге урманчылыгы	78	14,15	яклау	урман-парк зонасы	799,96
55	16:20:010157:505	24.05.2017	индивидуаль торак төзелеше	Милек	16:20:0157:491 Торак йорт	Зеленодольск урманчылыгы, Әйшә кишэрлеге урманчылыгы	78	15	яклау	урман-парк зонасы	106,72

п/п	Жир кишэрлегенен кадрлар номеры	Жир кишэрлеген кадастр исэбенэ кую датасы	Жир кишэрлегеннэн рөхсэт ителгэн файдалану төре	Жир кишэрлегенен милек рэвеше	Күчөмсөз милек объектларынын булуы һәм күчөмсөз милек объектларына теркэлгэн хокукларынын булуы	Урман кишэрлегенен (урманчылыкныц, кишэрлек урманчылыгыныц) урыны	Урман квары номеры	Номер чыгарган	Урманна рны максатчан билгеләү	Саклану категори ясе	Жир кишэрлеген урман фонды кишэрлекләре белән кисештерү майданы, кв.м.
1	2	3	4	5	6	7	8	9	10	11	12
56	16:20:010157:506	24.05.2017	индивидуаль торак төзелеше	Милек	Торак йорт	Зеленодольск урманчылыгы, Әйшә кишэрлеге урманчылыгы	78	15	яклау	урман-парк зонасы	506,53
57	16:20:010157:507	24.05.2017	индивидуаль торак төзелеше	Милек	Торак йорт	Зеленодольск урманчылыгы, Әйшә кишэрлеге урманчылыгы	78	14,15	яклау	урман-парк зонасы	545,37
58	16:20:0157:541 (элегрәк 16:20:0157:131)	02.04.2020 06.05.2009	шәхси ярдәмче хужалык	Гомуми өлөшлө милек	16:20:0157:418 Күпфатирлы йорт	Зеленодольск урманчылыгы, Әйшә кишэрлеге урманчылыгы	78	14	яклау	урман-парк зонасы	1090,08
59	16:20:0157:542 (элегрәк 16:20:0157:131)	02.04.2020 06.05.2009	шәхси ярдәмче хужалык	Гомуми өлөшлө милек	16:20:0157:418 Күпфатирлы йорт	Зеленодольск урманчылыгы, Әйшә кишэрлеге урманчылыгы	78	14	яклау	урман-парк зонасы	997,88

п/п	Жир кишэрлеген кадрлар номеры	Жир кишэрлеген кадастр исэбенэ кую датасы	Жир кишэрлегеннэн рөхсэт ителгэн файдалану төре	Жир кишэрлеген милек рэвеше	Күчөмсөз милек объектларының булуы һәм күчөмсөз милек объектларына теркэлгэн хокукларының булуы	Урман кишэрлеген (урманчылыкны, кишэрлек урманчылығыны) урыны	Урман квары номеры	Номер чыгарган	Урманна рны максатчан билгеләү	Саклану категори ясе	Жир кишэрлеген урман фонды кишэрлекләре белән кисештерү мәйданы, кв.м.
1	2	3	4	5	6	7	8	9	10	11	12
60	16:20:010117:50	14.10.2002	Индивидуаль торак төзелеше	-	Торак йорт	Яшел Үзән урманчылығы, Әйшә кишэрлеге урманчылығы	63	48	яклау	урман-парк зонасы	559,12
61	16:20:010126:3	01.01.2002	Индивидуаль торак төзелеше	Гомуми өлөшлө милек	16:20:0126:147 Торак йорт, 16:20:0126:191 Индивидуаль торак йорт	Зеленодольск урманчылығы, Әйшә кишэрлеге урманчылығы	78	14	яклау	урман-парк зонасы	1084,60
62	16:20:010126:11	05.10.2005	индивидуаль торак төзелеше өчен	Милек	16:20:0126:196 Индивидуаль торак йорт	Зеленодольск урманчылығы, Әйшә кишэрлеге урманчылығы	78	20	яклау	урман-парк зонасы	193,60
63	16:20:010126:12	12.08.2005	индивидуаль торак төзелеше өчен	Милек	16:20:0126:204 индивидуаль торак йорт	Зеленодольск урманчылығы, Әйшә кишэрлеге урманчылығы	78	20	яклау	урман-парк зонасы	2,95

п/п	Жир кишэрлегенен кадрлар номеры	Жир кишэрлеген кадастр исэбенэ кую датасы	Жир кишэрлегеннэн рөхсэт ителгэн файдалану төре	Жир кишэрлегенен милек рэвеше	Күчөмсөз милек объектларынын булуы һәм күчөмсөз милек объектларына теркэлгэн хокукларынын булуы	Урман кишэрлегенен (урманчылыкныц, кишэрлек урманчылыгыныц) урыны	Урман квары номеры	Номер чыгарган	Урманна рны максатчан билгеләү	Саклану категори ясе	Жир кишэрлеген урман фонды кишэрлекләре белән кисештерү майданы, кв.м.
1	2	3	4	5	6	7	8	9	10	11	12
64	16:20:010126:18	14.10.2002	Индивидуаль торак төзелеше	-	16:20:0126:176 индивидуаль торак йорт	Зеленодольск урманчылыгы, Әйшә кишэрлеге урманчылыгы	78	14	яклау	урман-парк зонасы	741,62
65	16:20:010126:19	08.04.1998	Индивидуаль торак төзелеше	Милек	16:20:0126:177 Индивидуаль торак йорт	Зеленодольск урманчылыгы, Әйшә кишэрлеге урманчылыгы	78	14	яклау	урман-парк зонасы	1396,63
66	16:20:010126:27	07.04.2005	индивидуаль торак төзелеше өчен	Милек	16:20:0126:178 Индивидуаль торак йорт	Зеленодольск урманчылыгы, Әйшә кишэрлеге урманчылыгы	78	14	яклау	урман-парк зонасы	21,88
67	16:20:010126:28	01.01.2002	Индивидуаль торак төзелеше	-	16:20:0126:206 торак йорт	Зеленодольск урманчылыгы, Әйшә кишэрлеге урманчылыгы	78	14	яклау	урман-парк зонасы	49,79
68	16:20:010126:29	01.01.2002	Индивидуаль торак	Милек	16:20:0126:146 Индивидуаль	Зеленодольск урманчылыгы,	78	14	яклау	урман-парк	38,89

п/п	Жир кишәрлегенен кадрлар номеры	Жир кишәрлеген кадастр исэбенэ кую датасы	Жир кишәрлегеннэн рөхсэт ителгэн файдалану төре	Жир кишәрлегенен милек рэвеше	Күчөмсөз милек объектларының булуы һәм күчөмсөз милек объектларына теркэлгэн хокукларының булуы	Урман кишәрлегенен (урманчылыкныц, кишәрлек урманчылығыныц) урыны	Урман кварцы номеры	Номер чыгарган	Урманна рны максатчан билгеләү	Саклану категори ясе	Жир кишәрлеген урман фонды кишәрлекләре белән кисештерү мәйданы, кв.м.
1	2	3	4	5	6	7	8	9	10	11	12
			төзелеше		торак йорт (торак йорт), 16:20:010126:175 Индивидуаль торак йорт	Әйшә кишәрлеге урманчылығы				зонасы	
69	16:20:010126:30	26.07.2006	индивидуаль торак төзелеше өчен	Гомуми өлешле милек	16:20:0126:148 Индивидуаль торак йорт (торак йорт), 16:20:010126:171 Индивидуаль торак йорт	Зеленодольск урманчылығы, Әйшә кишәрлеге урманчылығы	78	14	яклау	урман-парк зонасы	73,38
70	16:20:010126:31	14.10.2002	Индивидуаль торак төзелеше	Милек	16:20:0126:170 Индивидуаль торак йорт	Зеленодольск урманчылығы, Әйшә кишәрлеге урманчылығы	78	14	яклау	урман-парк зонасы	38,81

п/п	Жир кишэрлегенен кадрлар номеры	Жир кишэрлеген кадастр исэбенэ кую датасы	Жир кишэрлегеннэн рөхсэт ителгэн файдалану төре	Жир кишэрлегенен милек рэвеше	Күчөмсөз милек объектларынын булуы һәм күчөмсөз милек объектларына теркэлгэн хокукларынын булуы	Урман кишэрлегенен (урманчылыккыны, кишэрлек урманчылыгыны) урыны	Урман квары номеры	Номер чыгарган	Урманна рны максатчан билгеләү	Саклану категори ясе	Жир кишэрлеген урман фонды кишэрлеклэре белэн кисештерү майданы, кв.м.
1	2	3	4	5	6	7	8	9	10	11	12
71	16:20:010126:35	01.01.2002	индивидуаль торак төзелеше өчен	Милек	16:20:0126:214 Индивидуаль торак йорт	Зеленодольск урманчылыгы, Әйшә кишэрлеге урманчылыгы	78	14	яклау	урман-парк зонасы	13,54
72	16:20:010126:38	03.10.2007	индивидуаль торак төзелеше өчен	Милек	Торак йорт	Зеленодольск урманчылыгы, Әйшә кишэрлеге урманчылыгы	78	14	яклау	урман-парк зонасы	150,89
73	16:20:010126:109	01.01.2002	Индивидуаль торак төзелеше	Милек	16:20:0126:318 Хоз. төзелеш	Зеленодольск урманчылыгы, Әйшә кишэрлеге урманчылыгы	78	14	яклау	урман-парк зонасы	76,06
74	16:20:010126:116	09.12.2005	индивидуаль торак төзелеше өчен	-	16:20:0126:162 Индивидуаль торак йорт	Зеленодольск урманчылыгы, Әйшә кишэрлеге урманчылыгы	78	14	яклау	урман-парк зонасы	43,15

п/п	Жир кишэрлегенен кадрлар номеры	Жир кишэрлеген кадастр исэбенэ кую датасы	Жир кишэрлегеннэн рөхсэт ителгэн файдалану төре	Жир кишэрлегенен милек рэвеше	Күчөмсөз милек объектларынын булуы һәм күчөмсөз милек объектларына теркэлгэн хокукларынын булуы	Урман кишэрлегенен (урманчылыкныц, кишэрлек урманчылыгыныц) урыны	Урман квары номеры	Номер чыгарган	Урманна рны максатчан билгеләү	Саклану категори ясе	Жир кишэрлеген урман фонды кишэрлекләре белән кисештерү майданы, кв.м.
1	2	3	4	5	6	7	8	9	10	11	12
75	16:20:010126:123	29.02.2008	Индивидуаль торак төзелеше	Милек	Торак йорт	Зеленодольск урманчылыгы, Әйшә кишэрлеге урманчылыгы	78	14	яклау	урман-парк зонасы	626,34
76	16:20:010126:126	22.10.2008	Шәхси торак йортны эксплуатацияләү	Милек	16:20:0126:185 Индивидуаль торак йорт, 16:20:0126:330 Торак йорт	Зеленодольск урманчылыгы, Әйшә кишэрлеге урманчылыгы	78	14	яклау	урман-парк зонасы	6,57
77	16:20:010143:1	14.10.2002	индивидуаль торак төзелеше	Милек	16:20:0143:67 Шәхси торак төзелеше (торак йорт)	Зеленодольск урманчылыгы, Әйшә кишэрлеге урманчылыгы	67	7	яклау	урман-парк зонасы	4,17
78	16:20:010143:2	14.10.2002	йорт алды хужалыгы	-	Торак йорт	Зеленодольск урманчылыгы, Әйшә кишэрлеге урманчылыгы	67	6	яклау	урман-парк зонасы	9,98

п/п	Жир кишэрлегенен кадрлар номеры	Жир кишэрлеген кадастр исэбенэ кую датасы	Жир кишэрлегеннэн рөхсэт ителгэн файдалану төре	Жир кишэрлегенен милек рэвеше	Күчөмсөз милек объектларының булуы һәм күчөмсөз милек объектларына теркэлгэн хокукларының булуы	Урман кишэрлегенен (урманчылыкныц, кишэрлек урманчылыгыныц) урыны	Урман квары номеры	Номер чыгарган	Урманна рны максатчан билгеләү	Саклану категори ясе	Жир кишэрлеген урман фонды кишэрлекләре белән кисештерү майданы, кв.м.
1	2	3	4	5	6	7	8	9	10	11	12
79	16:20:010143:3	19.10.2007	индивидуаль торак төзелеше өчен	Гомуми өлөшлө милек	Торак йорт	Зеленодольск урманчылыгы, Әйшә кишэрлеген урманчылыгы	67	6	яклау	урман-парк зонасы	39,34
80	16:20:010143:4	01.01.2002	Шәхси торак йортны эксплуатацияләү	Гомуми өлөшлө милек	16:20:0143:85 Индивидуаль торак йорт	Зеленодольск урманчылыгы, Әйшә кишэрлеген урманчылыгы	67	6	яклау	урман-парк зонасы	101,78
81	16:20:010143:5	14.10.2002	Шәхси ярдәмчә хужалык	Гомуми өлөшлө милек	16:20:0143:89 Торак йорт	Зеленодольск урманчылыгы, Әйшә кишэрлеген урманчылыгы	67	6	яклау	урман-парк зонасы	184,20
82	16:20:010143:6	14.10.2002	Индивидуаль торак төзелеше	-	Торак йорт	Зеленодольск урманчылыгы, Әйшә кишэрлеген урманчылыгы	67	6	яклау	урман-парк зонасы	637,10

п/п	Жир кишэрлеген кадрлар номеры	Жир кишэрлеген кадастр исэбенэ кую датасы	Жир кишэрлегеннэн рөхсэт ителгэн файдалану төре	Жир кишэрлеген милек рэвеше	Күчөмсөз милек объектларының булуы һәм күчөмсөз милек объектларына теркэлгэн хокукларының булуы	Урман кишэрлеген (урманчылыкны, кишэрлек урманчылығыны) урыны	Урман квары номеры	Номер чыгарган	Урманна рны максатчан билгеләү	Саклану категори ясе	Жир кишэрлеген урман фонды кишэрлеклэре белэн кисештерү майданы, кв.м.
1	2	3	4	5	6	7	8	9	10	11	12
83	16:20:010143:7	14.10.2002	Индивидуаль торак төзелеше	-	Торак йорт	Зеленодольск урманчылығы, Әйшә кишэрлеге урманчылығы	67	6	яклау	урман-парк зонасы	30,58
84	16:20:010143:14	01.01.2002	Шәхси торак йортны эксплуатацияләү өчен	Гомуми өлешле милек	Торак йорт	Зеленодольск урманчылығы, Әйшә кишэрлеге урманчылығы	67	19	яклау	урман-парк зонасы	975,85
85	16:20:010143:15	25.05.2007	Индивидуаль торак төзелеше	Гомуми өлешле милек	Торак йорт	Зеленодольск урманчылығы, Әйшә кишэрлеге урманчылығы	67	19	яклау	урман-парк зонасы	855,17
86	16:20:010143:16	14.10.2002	Шәхси торак йортны эксплуатацияләү	Гомуми өлешле милек	Торак йорт	Зеленодольск урманчылығы, Әйшә кишэрлеге урманчылығы	67	19	яклау	урман-парк зонасы	11,79

п/п	Жир кишэрлегенен кадрлар номеры	Жир кишэрлеген кадастр исэбенэ кую датасы	Жир кишэрлегеннэн рөхсэт ителгэн файдалану төре	Жир кишэрлегенен милек рэвеше	Күчөмсөз милек объектларынын булуы һәм күчөмсөз милек объектларына теркэлгэн хокукларынын булуы	Урман кишэрлегенен (урманчылыкныц, кишэрлек урманчылыгыныц) урыны	Урман квары номеры	Номер чыгарган	Урманна рны максатчан билгеләү	Саклану категори ясе	Жир кишэрлеген урман фонды кишэрлекләре белән кисештерү майданы, кв.м.
1	2	3	4	5	6	7	8	9	10	11	12
87	16:20:010143:17	20.06.2005	индивидуаль төзелеш өчен	-	16:20:0143:88 Индивидуаль торак йорт	Зеленодольск урманчылыгы, Әйшә кишэрлеге урманчылыгы	67	19	яклау	урман-парк зонасы	485,34
88	16:20:010143:25	16.03.2004	күпфатирлы торак йортны эксплуатацияләү	-	16:20:0143:74 Күпфатирлы йорт	Зеленодольск урманчылыгы, Әйшә кишэрлеге урманчылыгы	67	19	яклау	урман-парк зонасы	353,19
89	16:20:010143:33	14.10.2002	Индивидуаль торак төзелеше	-	16:20:0143:73 Торак йорт	Зеленодольск урманчылыгы, Әйшә кишэрлеге урманчылыгы	67	19,27	яклау	урман-парк зонасы	1262,89
90	16:20:010143:34	01.01.2002	Индивидуаль торак төзелеше	Милек	16:20:0143:75 Күпфатирлы торак йорт, 16:20:0143:116 Торак йорт	Зеленодольск урманчылыгы, Әйшә кишэрлеге урманчылыгы	67	19,27	яклау	урман-парк зонасы	105,02

п/п	Жир кишэрлеген кадрлар номеры	Жир кишэрлеген кадастр исэбенэ кую датасы	Жир кишэрлегеннэн рөхсэт ителгэн файдалану төре	Жир кишэрлеген милек рэвеше	Күчөмсөз милек объектларынын булуы һәм күчөмсөз милек объектларына теркэлгэн хокукларынын булуы	Урман кишэрлеген (урманчылыкныц, кишэрлек урманчылыгыныц) урыны	Урман квары номеры	Номер чыгарган	Урманна рны максатчан билгеләү	Саклану категори ясе	Жир кишэрлеген урман фонды кишэрлеклэре белэн кисештерү майданы, кв.м.
1	2	3	4	5	6	7	8	9	10	11	12
91	16:20:010143:35	01.01.2002	Индивидуаль торак төзелеше	Милек	16:20:0126:214 Индивидуаль торак йорт	Зеленодольск урманчылыгы, Әйшә кишэрлеге урманчылыгы	67	27	яклау	урман-парк зонасы	494,58
92	16:20:010143:36	14.10.2002	Индивидуаль торак төзелеше	-	Торак йорт	Зеленодольск урманчылыгы, Әйшә кишэрлеге урманчылыгы	67	27	яклау	урман-парк зонасы	638,26
93	16:20:010143:37	14.10.2002	Индивидуаль торак төзелеше	Милек	16:20:0143:122 Торак йорт	Зеленодольск урманчылыгы, Әйшә кишэрлеге урманчылыгы	67	22,23	яклау	урман-парк зонасы	721,60
94	16:20:010143:38	14.10.2002	Индивидуаль торак төзелеше	Милек	Торак йорт	Зеленодольск урманчылыгы, Әйшә кишэрлеге урманчылыгы	67	27	яклау	урман-парк зонасы	28,12

п/п	Жир кишэрлегенен кадрлар номеры	Жир кишэрлеген кадастр исэбенэ кую датасы	Жир кишэрлегеннэн рөхсэт ителгэн файдалану төре	Жир кишэрлегенен милек рэвеше	Күчөмсөз милек объектларының булуы һәм күчөмсөз милек объектларына теркэлгэн хокукларының булуы	Урман кишэрлегенен (урманчылыкның, кишэрлек урманчылығының) урыны	Урман квары номеры	Номер чыгарган	Урманна рны максатчан билгеләү	Саклану категори ясе	Жир кишэрлеген урман фонды кишэрлекләре белән кисештерү майданы, кв.м.
1	2	3	4	5	6	7	8	9	10	11	12
95	16:20:010143:40	22.11.2007	индивидуаль торак төзелеше өчен	Милек	16:20:0143:71 Индивидуаль торак төзелеше объекты (торак йорт), 16:20:0143:129 Торак йорт	Зеленодольск урманчылығы, Әйшә кишэрлеге урманчылығы	67	29,31	яклау	урман-парк зонасы	80,59
96	16:20:010143:41	01.01.2002	Индивидуаль торак төзелеше	-	Торак йорт	Зеленодольск урманчылығы, Әйшә кишэрлеге урманчылығы	67	9,10	яклау	урман-парк зонасы	845,91
97	16:20:010143:42	14.10.2002	Индивидуаль торак төзелеше	-	Торак йорт	Зеленодольск урманчылығы, Әйшә кишэрлеге урманчылығы	67	9,10	яклау	урман-парк зонасы	949,44
98	16:20:010143:45	01.01.2002	Индивидуаль торак төзелеше	Гомуми өлөшле милек	16:20:0143:119 Торак йорт	Зеленодольск урманчылығы, Әйшә кишэрлеге урманчылығы	67	10	яклау	урман-парк зонасы	40,09

п/п	Жир кишэрлегенен кадрлар номеры	Жир кишэрлеген кадастр исэбенэ кую датасы	Жир кишэрлегеннэн рөхсэт ителгэн файдалану төре	Жир кишэрлегенен милек рэвеше	Күчөмсөз милек объектларының булуы һәм күчөмсөз милек объектларына теркэлгэн хокукларының булуы	Урман кишэрлегенен (урманчылыкныц, кишэрлек урманчылығыныц) урыны	Урман квары номеры	Номер чыгарган	Урманна рны максатчан билгеләү	Саклану категори ясе	Жир кишэрлеген урман фонды кишэрлекләре белән кисештерү майданы, кв.м.
1	2	3	4	5	6	7	8	9	10	11	12
99	16:20:010143:47	14.10.2002	Шәхси торак йортны эксплуатацияләү	Милек	Торак йорт	Зеленодольск урманчылығы, Әйшә кишэрлеге урманчылығы	67	9	яклау	урман-парк зонасы	495,71
100	16:20:010143:48	14.10.2002	Индивидуаль торак төзелеше	Гомуми өлешле милек	Торак йорт	Зеленодольск урманчылығы, Әйшә кишэрлеге урманчылығы	67	9	яклау	урман-парк зонасы	1000,20
101	16:20:010143:59	12.03.2009	Торак йортны эксплуатацияләү	Гомуми өлешле милек	Торак йорт	Зеленодольск урманчылығы, Әйшә кишэрлеге урманчылығы	67	10	яклау	урман-парк зонасы	153,44
102	16:20:010143:60	17.06.2009	Шәхси торак йортны эксплуатацияләү	Гомуми өлешле милек	Торак йорт	Зеленодольск урманчылығы, Әйшә кишэрлеге урманчылығы	67	9,10	яклау	урман-парк зонасы	652,34

п/п	Жир кишэрлегенен кадрлар номеры	Жир кишэрлеген кадастр исэбенэ кую датасы	Жир кишэрлегеннэн рөхсэт ителгэн файдалану төре	Жир кишэрлегенен милек рэвеше	Күчөмсөз милек объектларынын булуы һәм күчөмсөз милек объектларына теркэлгэн хокукларынын булуы	Урман кишэрлегенен (урманчылыкныц, кишэрлек урманчылыгыныц) урыны	Урман квары номеры	Номер чыгарган	Урманна рны максатчан билгеләү	Саклану категори ясе	Жир кишэрлеген урман фонды кишэрлекләре белән кисештерү майданы, кв.м.
1	2	3	4	5	6	7	8	9	10	11	12
103	16:20:010143:62	30.10.2009	Шәхси ярдәмчә хужалык алып бару өчен	Гомуми өлөшлө милек	16:20:170101:2318 Торак йорт, 16:20:0143:132 Торак йорт	Зеленодольск урманчылыгы, Әйшә кишэрлеген урманчылыгы	67	29,31	яклау	урман-парк зонасы	222,89
104	16:20:010143:65	23.06.2011	Шәхси торак йортны эксплуатацияләү	Гомуми өлөшлө милек	16:20:0143:111 Ике бүлмәлө торак йорт	Зеленодольск урманчылыгы, Әйшә кишэрлеген урманчылыгы	67	11	яклау	урман-парк зонасы	135,73
105	16:20:010143:66	23.06.2011	Шәхси торак йортны эксплуатацияләү	Гомуми өлөшлө милек	16:20:0143:111 Ике бүлмәлө торак йорт	Зеленодольск урманчылыгы, Әйшә кишэрлеген урманчылыгы	67	9	яклау	урман-парк зонасы	29,37
106	16:20:010143:133	31.07.2019	индивидуаль торак төзелеш	Милек	16:20:0119:169 Күпфатирлы торак йорт	Зеленодольск урманчылыгы, Әйшә кишэрлеген урманчылыгы	67	9	яклау	урман-парк зонасы	653,60

п/п	Жир кишэрлеген кадрлар номеры	Жир кишэрлеген кадастр исэбенэ кую датасы	Жир кишэрлегеннэн рөхсэт ителгэн файдалану төре	Жир кишэрлегенен милек рэвеше	Күчөмсөз милек объектларының булуы һәм күчөмсөз милек объектларына теркэлгэн хокукларының булуы	Урман кишэрлегенен (урманчылыкныц, кишэрлек урманчылыгыныц) урыны	Урман квары номеры	Номер чыгарган	Урманна рны максатчан билгеләү	Саклану категори ясе	Жир кишэрлеген урман фонды кишэрлекләре белән кисештерү мәйданы, кв.м.
1	2	3	4	5	6	7	8	9	10	11	12
107	16:20:000000:3524	28.09.2017	Торак йортны эксплуатацияләү	Милек	Торак йорт	Зеленодольск урманчылыгы, Әйшә кишэрлеге урманчылыгы	78	14	яклау	урман-парк зонасы	353,23
108	16:20:010114:10	06.10.2003	индивидуаль торак йортны эксплуатацияләү өчен	Милек	16:20:0114:599 Торак йорт	Зеленодольск урманчылыгы, Әйшә кишэрлеге урманчылыгы	63	57	яклау	урман-парк зонасы	72,89
109	16:20:010114:26	02.10.2007	Индивидуаль торак төзелеше	Гомуми өлөшлө милек	16:20:0114:606 Торак йорт	Зеленодольск урманчылыгы, Әйшә кишэрлеге урманчылыгы	63	19,72	яклау	урман-парк зонасы	563,09
110	16:20:010114:46	14.10.2002	Шәхси торак йортны эксплуатацияләү	Милек	16:20:0114:836 Бау	Зеленодольск урманчылыгы, Әйшә кишэрлеге урманчылыгы	63	63	яклау	урман-парк зонасы	498,93

п/п	Жир кишэрлеген кадрлар номеры	Жир кишэрлеген кадастр исэбенэ кую датасы	Жир кишэрлегеннэн рөхсэт ителгэн файдалану төре	Жир кишэрлеген милек рэвеше	Күчөмсөз милек объектларының булуы һәм күчөмсөз милек объектларына теркэлгэн хокукларының булуы	Урман кишэрлеген (урманчылыкны, кишэрлек урманчылығыны) урыны	Урман квары номеры	Номер чыгарган	Урманна рны максатчан билгеләү	Саклану категори ясе	Жир кишэрлеген урман фонды кишэрлеклэре белэн кисештерү майданы, кв.м.
1	2	3	4	5	6	7	8	9	10	11	12
11 1	16:20:010114:50	01.01.2002	Индивидуаль торак төзелеше	-	Торак йорт	Зеленодольск урманчылығы, Әйшә кишэрлеге урманчылығы	63	63	яклау	урман-парк зонасы	150,93
11 2	16:20:010114:52	22.08.2002	Индивидуаль торак төзелеше	Гомуми өлөшлө милек	Торак йорт	Зеленодольск урманчылығы, Әйшә кишэрлеге урманчылығы	63	64	яклау	урман-парк зонасы	868,81
11 3	16:20:010114:53	25.07.2002	Индивидуаль торак төзелеше	Милек	Торак йорт	Зеленодольск урманчылығы, Әйшә кишэрлеге урманчылығы	63	64	яклау	урман-парк зонасы	611,06
11 4	16:20:010114:62	14.10.2002	Индивидуаль торак төзелеше	-	Торак йорт	Зеленодольск урманчылығы, Әйшә кишэрлеге урманчылығы	63	64	яклау	урман-парк зонасы	33,47

п/п	Жир кишэрлегенен кадрлар номеры	Жир кишэрлеген кадастр исэбенэ кую датасы	Жир кишэрлегеннэн рөхсэт ителгэн файдалану төре	Жир кишэрлегенен милек рэвеше	Күчөмсөз милек объектларының булуы һәм күчөмсөз милек объектларына теркэлгэн хокукларының булуы	Урман кишэрлегенен (урманчылыкныц, кишэрлек урманчылыгыныц) урыны	Урман квары номеры	Номер чыгарган	Урманна рны максатчан билгеләү	Саклану категори ясе	Жир кишэрлеген урман фонды кишэрлекләре белән кисештерү майданы, кв.м.
1	2	3	4	5	6	7	8	9	10	11	12
115	16:20:010114:717	12.08.2013	күпфатирлы торак йортны эксплуатацияләү	-	16:20:0114:258 Күпфатирлы торак йорт, 16:20:000000:2991 Түбән басым газүткәргеч. Васильево	Зеленодольск урманчылыгы, Әйшә кишэрлеге урманчылыгы	63	63	яклау	урман-парк зонасы	491,48
116	16:20:010116:67	01.01.2002	Шәхси торак төзелеше өчен	Милек	16:20:0116:264 Шәхси торак төзелеше (торак йорт) объекты	Зеленодольск урманчылыгы, Әйшә кишэрлеге урманчылыгы	63	44	яклау	урман-парк зонасы	113,76
117	16:20:010116:68	24.05.2006	индивидуаль торак төзелеше өчен	Милек	Торак йорт	Зеленодольск урманчылыгы, Әйшә кишэрлеге урманчылыгы	63	44	яклау	урман-парк зонасы	900,36

п/п	Жир кишэрлегенен кадрлар номеры	Жир кишэрлеген кадастр исэбенэ кую датасы	Жир кишэрлегеннэн рөхсэт ителгэн файдалану төре	Жир кишэрлегенен милек рэвеше	Күчөмсөз милек объектларының булуы һәм күчөмсөз милек объектларына теркэлгэн хокукларының булуы	Урман кишэрлегенен (урманчылыкныц, кишэрлек урманчылыгыныц) урыны	Урман квары номеры	Номер чыгарган	Урманна рны максатчан билгеләү	Саклану категори ясе	Жир кишэрлеген урман фонды кишэрлекләре белән кисештерү мәйданы, кв.м.
1	2	3	4	5	6	7	8	9	10	11	12
118	16:20:010116:70	15.01.2008	Шәхси ярдәмчә хужалык алып бару өчен	Гомуми өлөшлө милек	Торак йорт	Зеленодольск урманчылыгы, Әйшә кишэрлеген урманчылыгы	63	44	яклау	урман-парк зонасы	80,56
119	16:20:010116:301	18.06.2012	Индивидуаль торак төзелеш	Милек	Торак йорт	Зеленодольск урманчылыгы, Әйшә кишэрлеген урманчылыгы	63	42	яклау	урман-парк зонасы	730,84
120	16:20:010116:302	18.06.2012	Индивидуаль торак төзелеш	Милек	Торак йорт	Зеленодольск урманчылыгы, Әйшә кишэрлеген урманчылыгы	63	41	яклау	урман-парк зонасы	415,28
121	16:20:010116:307	07.05.2013	индивидуаль торак төзелеш	Милек	16:20:0116:327 торак йорт	Зеленодольск урманчылыгы, Әйшә кишэрлеген урманчылыгы	63	40	яклау	урман-парк зонасы	31,07

п/п	Жир кишэрлеген кадрлар номеры	Жир кишэрлеген кадастр исэбенэ кую датасы	Жир кишэрлегеннэн рөхсэт ителгэн файдалану төре	Жир кишэрлеген милек рэвеше	Күчөмсөз милек объектларының булуы һәм күчөмсөз милек объектларына теркэлгэн хокукларының булуы	Урман кишэрлеген (урманчылыкны, кишэрлек урманчылығыны) урыны	Урман квары номеры	Номер чыгарган	Урманна рны максатчан билгеләү	Саклану категори ясе	Жир кишэрлеген урман фонды кишэрлеклэре белэн кисештерү майданы, кв.м.
1	2	3	4	5	6	7	8	9	10	11	12
12 2	16:20:010116:308	07.05.2013	индивидуаль торак төзелеше	Милек	16:20:0116:326 торак йорт	Зеленодольск урманчылығы, Әйшә кишэрлеге урманчылығы	63	69	яклау	урман-парк зонасы	200,57
12 3	16:20:010116:338	18.11.2014	индивидуаль торак төзелеше	Гомуми өлөшлө милек	16:20:0116:342 Торак йорт	Зеленодольск урманчылығы, Әйшә кишэрлеге урманчылығы	63	69	яклау	урман-парк зонасы	179,91
12 4	16:20:010116:344	25.06.2015	Шәхси торак йортны эксплуатацияләү	Гомуми өлөшлө милек	Торак йорт	Зеленодольск урманчылығы, Әйшә кишэрлеге урманчылығы	63	44	яклау	урман-парк зонасы	262,72
12 5	16:20:0000:3964 (элегрәк 16:20:0000:2566)	20.01.2020 (элегрәк 18.03.2014)	шифаханә территориясе	Гомуми өлөшлө милек	"Васильевский" Санаториясе бинасы һәм корылмалары	Зеленодольск урманчылығы, Әйшә кишэрлеге урманчылығы	78	1,2,3, 4,5,6, 7,8,9, 10, 11,12, 13,14, 16,17,	яклау	урман-парк зонасы	397506,93

п/п	Жир кишәрлегенен кадрлар номеры	Жир кишәрлеген кадастр исэбенэ кую датасы	Жир кишәрлегеннэн рөхсэт ителгэн файдалану төре	Жир кишәрлегенен милек рэвеше	Күчөмсөз милек объектларының булуы һәм күчөмсөз милек объектларына теркэлгэн хокукларының булуы	Урман кишәрлегенен (урманчылыкныц, кишәрлек урманчылығыныц) урыны	Урман квари номеры	Номер чыгарган	Урманна рны максатчан билгеләу	Саклану категори ясе	Жир кишәрлеген урман фонды кишәрлекләре белән кисештерү мәйданы, кв.м.
1	2	3	4	5	6	7	8	9	10	11	12
								18,19,21			
126	16:20:016001:28	01.06.2016	шәхси ярдәмчә хужалык алып бару	Гомуми өлөшлө милек	Торак йорт	Зеленодольск урманчылығы, Әйшә кишәрлеген урманчылығы	63	2	яклау	урман-парк зонасы	665,81
127	16:20:016001:29	01.06.2016	шәхси ярдәмчә хужалык алып бару	Гомуми өлөшлө милек	Торак йорт	Зеленодольск урманчылығы, Әйшә кишәрлеген урманчылығы	63	2	яклау	урман-парк зонасы	303,68
128	16:20:010120:49	08.12.1993	Шәхси торак йорт төзү өчен	Милек	Торак йорт	Зеленодольск урманчылығы, Әйшә кишәрлеген урманчылығы	64	13	яклау	урман-парк зонасы	117,31

п/п	Жир кишэрлегенен кадрлар номеры	Жир кишэрлеген кадастр исэбенэ кую датасы	Жир кишэрлегеннэн рөхсэт ителгэн файдалану төре	Жир кишэрлегенен милек рэвеше	Күчөмсөз милек объектларының булуы һәм күчөмсөз милек объектларына теркэлгэн хокукларының булуы	Урман кишэрлегенен (урманчылыкныц, кишэрлек урманчылыгыныц) урыны	Урман кварцы номеры	Номер чыгарган	Урманна рны максатчан билгеләү	Саклану категори ясе	Жир кишэрлеген урман фонды кишэрлекләре белән кисештерү мәйданы, кв.м.
1	2	3	4	5	6	7	8	9	10	11	12
129	16:20:010120:77	01.01.2002	Индивидуаль торак төзелеше	-	мәгълүматлар юк	Зеленодольск урманчылыгы, Әйшә кишэрлеге урманчылыгы	64	6	яклау	урман-парк зонасы	99,05
130	16:20:010120:89	03.06.2010	Шәхси торак йортны эксплуатацияләү	Милек	Торак йорт	Зеленодольск урманчылыгы, Әйшә кишэрлеге урманчылыгы	64	13	яклау	урман-парк зонасы	264,14
131	16:20:010120:92	16.08.2010	Шәхси ярдәмче хужалык алып бару өчен	теркәлмәгән	Торак йорт	Зеленодольск урманчылыгы, Әйшә кишэрлеге урманчылыгы	64	6,15	яклау	урман-парк зонасы	899,63
132	16:20:010120:139	15.03.2014	шәхси ярдәмче хужалык алып бару	Гомуми өлешле милек	Торак йорт	Зеленодольск урманчылыгы, Әйшә кишэрлеге урманчылыгы	64	13	яклау	урман-парк зонасы	264,00

п/п	Жир кишэрлегенен кадрлар номеры	Жир кишэрлеген кадастр исэбенэ кую датасы	Жир кишэрлегеннэн рөхсэт ителгэн файдалану төре	Жир кишэрлегенен милек рэвеше	Күчөмсөз милек объектларынын булуы һәм күчөмсөз милек объектларына теркэлгэн хокукларынын булуы	Урман кишэрлегенен (урманчылыкныц, кишэрлек урманчылыгыныц) урыны	Урман квары номеры	Номер чыгарган	Урманна рны максатчан билгеләү	Саклану категори ясе	Жир кишэрлеген урман фонды кишэрлекләре белән кисештерү майданы, кв.м.
1	2	3	4	5	6	7	8	9	10	11	12
13 3	16:20:010120:146	15.04.2015	шәхси ярдәмче хужалык	милек	Торак йорт	Зеленодольск урманчылыгы, Әйшә кишэрлеге урманчылыгы	64	6	яклау	урман-парк зонасы	3,59
13 4	16:20:010114:1	09.02.2004	индивидуаль торак төзелеше өчен	Тормыш мирасына ия булу	16:20:0114:250 Индивидуаль торак йорт	Зеленодольск урманчылыгы, Әйшә кишэрлеге урманчылыгы	63	57	яклау	урман-парк зонасы	170,44
13 5	16:20:010114:27	22.08.2006	индивидуаль торак төзелеше өчен	Милек	16:20:0114:600 Торак йорт	Зеленодольск урманчылыгы, Әйшә кишэрлеге урманчылыгы	63	72	яклау	урман-парк зонасы	222,92
13 6	16:20:010114:47	14.10.2002	Индивидуаль торак төзелеше	-	Торак йорт	Зеленодольск урманчылыгы, Әйшә кишэрлеге урманчылыгы	63	63	яклау	урман-парк зонасы	620,59

п/п	Жир кишэрлеген кадрлар номеры	Жир кишэрлеген кадастр исэбенэ куо датасы	Жир кишэрлегеннэн рөхсэт ителгэн файдалану төре	Жир кишэрлеген милек рэвеше	Күчөмсөз милек объектларынын булуы һәм күчөмсөз милек объектларына теркэлгэн хокукларынын булуы	Урман кишэрлеген (урманчылыкныц, кишэрлек урманчылыгыныц) урыны	Урман квары номеры	Номер чыгарган	Урманна рны максатчан билгеләү	Саклану категори ясе	Жир кишэрлеген урман фонды кишэрлекләре белән кисештерү майданы, кв.м.
1	2	3	4	5	6	7	8	9	10	11	12
137	16:20:010114:51	14.10.2002	Индивидуаль торак төзелеше	-	Торак йорт	Зеленодольск урманчылыгы, Әйшә кишэрлеге урманчылыгы	63	63	яклау	урман-парк зонасы	212,61
138	16:20:010116:3	14.10.2002	Индивидуаль торак төзелеше	теркәлмәгән	Торак йорт	Зеленодольск урманчылыгы, Әйшә кишэрлеге урманчылыгы	63	44	яклау	урман-парк зонасы	119,17
139	16:20:010116:5	01.01.2002	Шәхси торак төзелеше өчен	Милек	16:20:0116:260 Индивидуаль торак төзелеше (торак йорт), 16:20:010116:305 Торак йорт	Зеленодольск урманчылыгы, Әйшә кишэрлеге урманчылыгы	63	40	яклау	урман-парк зонасы	25,72
140	16:20:010116:300	18.06.2012	Индивидуаль торак төзелеше	-	Торак йорт	Зеленодольск урманчылыгы, Әйшә кишэрлеге урманчылыгы	63	41	яклау	урман-парк зонасы	380,25

п/п	Жир кишэрлегенен кадрлар номеры	Жир кишэрлеген кадастр исэбенэ кую датасы	Жир кишэрлегеннэн рөхсэт ителгэн файдалану төре	Жир кишэрлегенен милек рэвеше	Күчөмсөз милек объектларының булуы һәм күчөмсөз милек объектларына теркэлгэн хокукларының булуы	Урман кишэрлегенен (урманчылыкныц, кишэрлек урманчылыгыныц) урыны	Урман квары номеры	Номер чыгарган	Урманна рны максатчан билгеләү	Саклану категори ясе	Жир кишэрлеген урман фонды кишэрлекләре белән кисештерү майданы, кв.м.
1	2	3	4	5	6	7	8	9	10	11	12
14 1	16:20:010116:303	18.06.2012	Индивидуаль торак төзелеше	Милек	Торак йорт	Зеленодольск урманчылыгы, Әйшә кишэрлеге урманчылыгы	63	42	яклау	урман-парк зонасы	731,78
14 2	16:20:000000:3525	28.09.2017	Торак йортны эксплуатацияләү	Милек	Торак йорт	Зеленодольск урманчылыгы, Әйшә кишэрлеге урманчылыгы	78	14	яклау	урман-парк зонасы	304,84
14 3	16:20:010157:71	17.06.2004	Санитария территориясе	-	16:20:0157:268 Уку-тренировка үзәге (спорт корпусы һәм дүрт катлы кунакханә)	Зеленодольск урманчылыгы, Әйшә кишэрлеге урманчылыгы	78	7	яклау	урман-парк зонасы	8047,26

п/п	Жир кишэрлегенен кадрлар номеры	Жир кишэрлеген кадастр исэбенэ кую датасы	Жир кишэрлегеннэн рөхсэт ителгэн файдалану төре	Жир кишэрлегенен милек рэвеше	Күчөмсөз милек объектларының булуы һәм күчөмсөз милек объектларына теркэлгэн хокукларының булуы	Урман кишэрлегенен (урманчылыкның, кишэрлек урманчылығының) урыны	Урман квары номеры	Номер чыгарган	Урманна рны максатчан билгеләү	Саклану категори ясе	Жир кишэрлеген урман фонды кишэрлекләре белән кисештерү майданы, кв.м.
1	2	3	4	5	6	7	8	9	10	11	12
144	16:20:010126:112	22.03.2006	"Васильево район хастаханәсе" ДССУ биналарын, төзелешләрен, корылмаларын эксплуатацияләү	Милек	16:20:0126:141, 16:20:0126:142, 16:20:01010126:143, 16:20:0126:144, 16:20:0126:145, 16:20:0126:0126:233, 16:20:0126:0126:190, 16:20:0126:0126:190, 16:20:0126:0126:213 хастаханәнен төп һәм ярдәмчел биналары	Зеленодольск урманчылығы, Әйшә кишэрлеге урманчылығы	78	14	яклау	урман-парк зонасы	22220,80

п/п	Жир кишэрлеген кадрлар номеры	Жир кишэрлеген кадастр исэбенэ кую датасы	Жир кишэрлегеннэн рөхсэт ителгэн файдалану төре	Жир кишэрлеген милек рэвеше	Күчөмсөз милек объектларынын булуы һәм күчөмсөз милек объектларына теркэлгэн хокукларынын булуы	Урман кишэрлеген (урманчылыкныц, кишэрлек урманчылыгыныц) урыны	Урман квары номеры	Номер чыгарган	Урманна рны максатчан билгеләү	Саклану категори ясе	Жир кишэрлеген урман фонды кишэрлеклэре белэн кисештерү майданы, кв.м.
1	2	3	4	5	6	7	8	9	10	11	12
145	16:20:010126:1	05.02.2002	Торак булмаган бинаны эксплуатацияләү	-	16:20:170101:5955 Санэпидемстанция	Зеленодольск урманчылыгы, Әйшә кишэрлеге урманчылыгы	78	14	яклау	урман-парк зонасы	547,74
146	16:20:010126:107	22.09.2003	Котельный бинасын эксплуатацияләү	Милек	16:20:000000:2069 бинасы (котельная ЦРБ)	Зеленодольск урманчылыгы, Әйшә кишэрлеге урманчылыгы	78	14	яклау	урман-парк зонасы	372,88
147	16:20:010157:66	21.12.2004	"Аленка" балалар бакчасы	Даими (вакыты чикләнмэгән) файдалану	16:20:0157:152, 16:20:0157:171 бинасы Васильевский д/с "Аленка", 16:20:0157:172 котельный бинасы	Зеленодольск урманчылыгы, Әйшә кишэрлеге урманчылыгы	78	14	яклау	урман-парк зонасы	8798,64
148	16:20:010157:426	24.12.2013	шифаханә территориясе	Милек	-	Зеленодольск урманчылыгы, Әйшә кишэрлеге	78	15	яклау	урман-парк зонасы	1492,11

п/п	Жир кишэрлеген кадрлар номеры	Жир кишэрлеген кадастр исэбенэ кую датасы	Жир кишэрлегеннэн рөхсэт ителгэн файдалану төре	Жир кишэрлеген милек рэвеше	Күчөмсөз милек объектларынын булуы һәм күчөмсөз милек объектларына теркэлгэн хокукларынын булуы	Урман кишэрлеген (урманчылыкныц, кишэрлек урманчылыгынын) урыны	Урман квары номеры	Номер чыгарган	Урманна рны максатчан билгеләу	Саклану категори ясе	Жир кишэрлеген урман фонды кишэрлекләре белән кисештерү майданы, кв.м.
1	2	3	4	5	6	7	8	9	10	11	12
						урманчылыгы					
149	16:20:010157:430	10.02.2014	шифаханә территориясе	Милек	16:20:0157:476 гараж	Зеленодольск урманчылыгы, Әйшә кишэрлеге урманчылыгы	78	15	яклау	урман-парк зонасы	2605,95
150	16:20:010157:438	18.03.2014	шифаханә территориясе	Гомуми өлөшлө милек	-	Зеленодольск урманчылыгы, Әйшә кишэрлеге урманчылыгы	78	14	яклау	урман-парк зонасы	18571,07
151	16:20:010157:462	01.08.2014	шифаханә территориясе	Гомуми өлөшлө милек	-	Зеленодольск урманчылыгы, Әйшә кишэрлеге урманчылыгы	78	14	яклау	урман-парк зонасы	1622,31

п/п	Жир кишэрлегенен кадрлар номеры	Жир кишэрлеген кадастр исэбенэ кую датасы	Жир кишэрлегеннэн рөхсэт ителгэн файдалану төре	Жир кишэрлегенен милек рэвеше	Күчөмсөз милек объектларының булуы һәм күчөмсөз милек объектларына теркэлгэн хокукларының булуы	Урман кишэрлегенен (урманчылыкныц, кишэрлек урманчылыгыныц) урыны	Урман квары номеры	Номер чыгарган	Урманна рны максатчан билгеләү	Саклану категори ясе	Жир кишэрлеген урман фонды кишэрлекләре белән кисештерү майданы, кв.м.
1	2	3	4	5	6	7	8	9	10	11	12
15 2	16:20:010157:495	07.11.2016	шифаханә территориясе	Гомуми өлөшлө милек	-	Зеленодольск урманчылыгы, Әйшә кишэрлеген урманчылыгы	78	14	яклау	урман-парк зонасы	18706,77
15 3	16:20:010157:497	10.11.2016	шифаханә территориясе	Гомуми өлөшлө милек	-	Зеленодольск урманчылыгы, Әйшә кишэрлеген урманчылыгы	78	14	яклау	урман-парк зонасы	241,93
15 4	16:20:010157:498	10.11.2016	шифаханә территориясе	Милек	-	Зеленодольск урманчылыгы, Әйшә кишэрлеген урманчылыгы	78	14	яклау	урман-парк зонасы	440,84
15 5	16:20:010157:500	10.11.2016	шифаханә территориясе	Гомуми өлөшлө милек	-	Зеленодольск урманчылыгы, Әйшә кишэрлеген урманчылыгы	78	14	яклау	урман-парк зонасы	7093,92

п/п	Жир кишэрлеген кадрлар номеры	Жир кишэрлеген кадастр исэбенэ кую датасы	Жир кишэрлегеннэн рөхсэт ителгэн файдалану төре	Жир кишэрлеген милек рэвеше	Күчөмсөз милек объектларынын булуы һәм күчөмсөз милек объектларына теркэлгэн хокукларының булуы	Урман кишэрлеген (урманчылыкныц, кишэрлек урманчылыгыныц) урыны	Урман квары номеры	Номер чыгарган	Урманна рны максатчан билгеләү	Саклану категори ясе	Жир кишэрлеген урман фонды кишэрлеклэре белэн кисештерү майданы, кв.м.
1	2	3	4	5	6	7	8	9	10	11	12
156	16:20:010126:338	24.12.2019	зират	-	зират	Зеленодольск урманчылыгы, Әйшә кишэрлеге урманчылыгы	78	15	яклау	урман-парк зонасы	2712,45
157	16:20:010157:525	08.05.2019	Мәхәллә дини эшчәнлеген гамәлгә ашыру	Милек	зират	Зеленодольск урманчылыгы, Әйшә кишэрлеге урманчылыгы	78	14	яклау	урман-парк зонасы	2122,70
158	16:20:010157:494	07.11.2016	шифаханә территориясе	Милек	-	Зеленодольск урманчылыгы, Әйшә кишэрлеге урманчылыгы	78	14	яклау	урман-парк зонасы	1269,92
159	16:20:010157:496	07.11.2016	шифаханә территориясе	Милек	16:20:0157:433 торак йорт	Зеленодольск урманчылыгы, Әйшә кишэрлеге урманчылыгы	78	14	яклау	урман-парк зонасы	700,27

п/п	Жир кишэрлеген кадрлар номеры	Жир кишэрлеген кадастр исэбенэ кую датасы	Жир кишэрлегеннэн рөхсэт ителгэн файдалану төре	Жир кишэрлеген милек рэвеше	Күчөмсөз милек объектларынын булуы һәм күчөмсөз милек объектларына теркэлгэн хокукларынын булуы	Урман кишэрлеген (урманчылыкныц, кишэрлек урманчылыгыныц) урыны	Урман квары номеры	Номер чыгарган	Урманна рны максатчан билгеләү	Саклану категори ясе	Жир кишэрлеген урман фонды кишэрлеклэре белэн кисештерү майданы, кв.м.
1	2	3	4	5	6	7	8	9	10	11	12
160	16:20:010157:499	10.11.2016	шифаханэ территориясе	Гомуми өлөшлө милек	-	Зеленодольск урманчылыгы, Әйшә кишэрлеген урманчылыгы	78	14	яклау	урман-парк зонасы	100,44
161	16:20:010157:4	11.02.2006	Көнкүреш йорты бинасын эксплуатацияләү	Милек	16:20:0157:213 көнкүреш йорты, сәүдә үзәге	Зеленодольск урманчылыгы, Әйшә кишэрлеген урманчылыгы	78	14	яклау	урман-парк зонасы	1216,29
162	16:20:010157:461	01.08.2014	шифаханэ территориясе	Гомуми өлөшлө милек	-	Зеленодольск урманчылыгы, Әйшә кишэрлеген урманчылыгы	78	14	яклау	урман-парк зонасы	407,42
163	16:20:010157:276	16.06.2012	Индивидуаль гараж эксплуатациясе	Милек	16:20:0157:434 гараж	Зеленодольск урманчылыгы, Әйшә кишэрлеген урманчылыгы	78	15	яклау	урман-парк зонасы	25,94

п/п	Жир кишэрлеген кадрлар номеры	Жир кишэрлеген кадастр исэбенэ кую датасы	Жир кишэрлегеннэн рөхсэт ителгэн файдалану төре	Жир кишэрлеген милек рэвеше	Күчөмсөз милек объектларынын булуы һәм күчөмсөз милек объектларына теркэлгэн хокукларынын булуы	Урман кишэрлеген (урманчылыкныц, кишэрлек урманчылыгыныц) урыны	Урман квары номеры	Номер чыгарган	Урманна рны максатчан билгеләү	Саклану категори ясе	Жир кишэрлеген урман фонды кишэрлекләре белән кисештерү майданы, кв.м.
1	2	3	4	5	6	7	8	9	10	11	12
164	16:20:010157:277	16.06.2012	Индивидуаль гараж эксплуатациясе	Милек	16:20:0157:435 гараж	Зеленодольск урманчылыгы, Әйшә кишэрлеге урманчылыгы	78	15	яклау	урман-парк зонасы	1,96
165	16:20:010157:318	08.02.2013	шифаханә территориясе	Милек	-	Зеленодольск урманчылыгы, Әйшә кишэрлеге урманчылыгы	78	6,13,21	яклау	урман-парк зонасы	158,82
166	16:20:010157:8	25.02.2005	торак булмаган төзелешне эксплуатацияләү өчен (11 нче кибет)	Милек	16:20:0157:420 Кибет № 11, 16:20:170101:6026 Ателье	Зеленодольск урманчылыгы, Әйшә кишэрлеге урманчылыгы	78	6	яклау	урман-парк зонасы	38,84
167	16:20:010157:9	28.11.2007	сәүдә-офис үзәге	Милек	16:20:0157:260 сәүдә-офис үзәге	Зеленодольск урманчылыгы, Әйшә кишэрлеге урманчылыгы	78	6	яклау	урман-парк зонасы	34,62

п/п	Жир кишэрлеген кадрлар номеры	Жир кишэрлеген кадастр исэбенэ кую датасы	Жир кишэрлеген рөхсэт ителгэн файдалану төре	Жир кишэрлеген милек рэвеше	Күчөмсөз милек объектларының булуы һәм күчөмсөз милек объектларына теркэлгэн хокукларының булуы	Урман кишэрлеген (урманчылыкны, кишэрлек урманчылығыны) урыны	Урман квары номеры	Номер чыгарган	Урманна рны максатчан билгеләү	Саклану категори ясе	Жир кишэрлеген урман фонды кишэрлеклэре белэн кисештерү майданы, кв.м.
1	2	3	4	5	6	7	8	9	10	11	12
168	16:20:010157:11	10.04.1996	кибет	Милек	16:20:0157:261 Магазин	Зеленодольск урманчылығы, Әйшә кишэрлеге урманчылығы	78	6	яклау	урман-парк зонасы	65,05
169	16:20:010157:336	02.03.2013	сүдә-офис үзәге	Милек	16:20:0157:260 сүдә-офис үзәге	Зеленодольск урманчылығы, Әйшә кишэрлеге урманчылығы	78	6	яклау	урман-парк зонасы	12,74
170	16:20:010157:337	02.03.2013	Эшкуарлык эшчәнлеген оештыру өчен	Милек	16:20:010157:321	Зеленодольск урманчылығы, Әйшә кишэрлеге урманчылығы	78	6	яклау	урман-парк зонасы	40,75
171	16:20:010119:152	15.05.2007	кибет төзү өчен	Гомуми өлөшле милек	16:20:0119:104 Сүдә павильоны	Зеленодольск урманчылығы, Әйшә кишэрлеге урманчылығы	67	11	яклау	урман-парк зонасы	68,60

п/п	Жир кишәрлеген кадрлар номеры	Жир кишәрлеген кадастр исэбенэ куя датасы	Жир кишәрлегеннэн рөхсэт ителгэн файдалану төре	Жир кишәрлеген милек рэвеше	Күчөмсөз милек объектларының булуы һәм күчөмсөз милек объектларына теркэлгэн хокукларының булуы	Урман кишәрлеген (урманчылыкны, кишәрлек урманчылығыны) урыны	Урман квары номеры	Номер чыгарган	Урманна рны максатчан билгеләү	Саклану категори ясе	Жир кишәрлеген урман фонды кишәрлекләре белән кисештерү мәйданы, кв.м.
1	2	3	4	5	6	7	8	9	10	11	12
17 2	16:20:010114:89	06.09.2007	Мини-маркетны эксплуатацияләү өчен	Милек	16:20:010114:266	Зеленодольск урманчылығы, Әйшә кишәрлеге урманчылығы	63	63	яклау	урман-парк зонасы	154,76
17 3	16:20:010114:433	07.02.2012	автобус тукталышы булган сәүдә павильоны төзү өчен	Милек	16:20:0114:803 сәүдә павильоны	Зеленодольск урманчылығы, Әйшә кишәрлеге урманчылығы	63	63	яклау	урман-парк зонасы	143,75
17 4	16:20:010114:784	16.10.2015	сәүдә павильоны төзү	-	-	Зеленодольск урманчылығы, Әйшә кишәрлеге урманчылығы	63	63	яклау	урман-парк зонасы	526,78
17 5	16:20:010157:526	08.05.2019	Мәхәллә дини эшчәнлеген гамәлгә ашыру	Милек	зират	Зеленодольск урманчылығы, Әйшә кишәрлеге урманчылығы	78	14	яклау	урман-парк зонасы	15,28

п/п	Жир кишэрлегенен кадрлар номеры	Жир кишэрлеген кадастр исэбенэ кую датасы	Жир кишэрлегеннэн рөхсэт ителгэн файдалану төре	Жир кишэрлегенен милек рэвеше	Күчөмсөз милек объектларының булуы һәм күчөмсөз милек объектларына теркэлгэн хокукларының булуы	Урман кишэрлегенен (урманчылыкны, кишэрлек урманчылығыны) урыны	Урман квары номеры	Номер чыгарган	Урманна рны максатчан билгеләү	Саклану категори ясе	Жир кишэрлеген урман фонды кишэрлекләре белән кисештерү майданы, кв.м.
1	2	3	4	5	6	7	8	9	10	11	12
176	16:20:010157:114	16.10.2008	Санитария территориясе	Милек	-	Зеленодольск урманчылығы, Әйшә кишэрлеге урманчылығы	78	14	яклау	урман-парк зонасы	224,96
178	16:20:0157:534 (элегрэк - 16:20:0000:2566)	20.01.2020 (18.03.2014)	Санитария территориясе	Гомуми өлөшле милек	-	Зеленодольск урманчылығы, Әйшә кишэрлеге урманчылығы	78	14	яклау	урман-парк зонасы	2400,00
179	16:20:0157:535 (элегрэк - 16:20:0000:2566)	20.01.2020 (18.03.2014)	Санитария территориясе	Гомуми өлөшле милек	-	Зеленодольск урманчылығы, Әйшә кишэрлеге урманчылығы	78	14	яклау	урман-парк зонасы	1850,00
180	16:20:0157:536 (элегрэк - 16:20:0000:2566)	20.01.2020 (18.03.2014)	Санитария территориясе	Гомуми өлөшле милек	-	Зеленодольск урманчылығы, Әйшә кишэрлеге урманчылығы	78	14	яклау	урман-парк зонасы	2129,00

Муниципаль берэмлектә урман комплексын үстерү чаралары Васильево"

№ п/п	Местоположение	Объект исеме	Чара төре	Үлчәүләр бердәмлеге	куәте		Гамәлгә ашыру сроклары		Чара чыганагы
					Существующая	Яңа (сорау- нитель)	Беренче чират (2031 елга кадәр).)	Исәп-хисап срогы (2032-2046 еллар.)	
<i>ФЕДЕРАЛЬ ӘҖӘМИЯТТӘГЕ МЕРОПРИЯТЬ</i>									
1	МБ "ш. Василье-во»	урман төзү документлары	Фактик файдалану нигезендә коррективка	га	61,1704	-	+	+	МО Генераль планы «И.Б. Васильево"
2	МБ "ш. Василье-во»	Яшел Үзән урманчылыгы, Әйшә кишәрлеге урманчылыгы	“Мәскәү - Казан” югары тизлекле тимер юл участогы төзү өчен урман фонды жирләрен алу	га	40	-	-	+	Федераль транспорт өлкәсендә РФ СТП

1.5. Торак инфраструктурасын үстерү чаралары

Торак зоналарын оештыру, гамәлдәге торак фондын реконструкцияләү һәм яңа торак төзелеше мәйданчыкларын урнаштыру буенча тәкъдимнәр эшләү - генераль планың өстенлекле бурычларының берсе. Проект тәкъдимнәре шәһәр төзелеше анализы нәтижәләренә таяна: торак фондынның техник торышы һәм төзелеш характеристикалары, торак төзелеше динамикасы һәм структурасы, төзелеш алып баруның тарихи, архитектура һәм мохит кыйммәте, территориянең экологик торышы, торак төзелешендәге заманча шәһәр төзелеше тенденцияләре.

Генераль планда торак инфраструктурасын үстерү чараларын эшләгәндә МБ "ш. Васильево" Башкарма комитетының тәкъдимнәре исәпкә алынды МБ "ш. Васильево".

МБ халкы өчен яңа торак төзелеше күләмнәрен исәпләү «ш. Васильево» халык фаразланган санына һәм фаразланган торак белән тәмин ителешкә (бер кешегә торак мәйданының квадрат метры санына) нигезләнәп башкарылды.

МБда торак төзелешенә кирәкле күләмнәрен исәпләү «пгт. Васильево» халык фаразлаган саны һәм фаразланган торак белән тәмин ителеш (бер кешегә торак мәйданының квадрат метры күләме) нигезендә башкарылган.

Татарстан Республикасын территориаль планлаштыру схемасында тәкъдим ителгән Зеленодольск муниципаль районы халкының торак белән тәмин ителешен фаразлау күрсәткечен исәпкә алып, генераль план белән исәпләгәндә, 2025 елга Зеленодольск муниципаль районы шәһәр жирлегендә халыкны торак белән тәмин итү (Яшел Үзән шәһәреннән тыш) 32,0 кв.м/кеше тәшкил итәргә тиеш, 2040 елга - 36,1 кв.м/кеше.

Фаразланган торак тәмин ителешеннән һәм халыкның фаразланган саныннан чыгып, муниципаль берәмлек өчен «пгт. Васильево» өстәмә рәвештә 168,5 мең таләп ителәчәк. Торак кв.м (кара. 1.6.1 нче табл.

Яңа торак төзелешенә хисап ихтыяжы, мең кв.метр

Төзелеш төре	01.01.2020 елга торакның гомуми майданы	Беренче чират			Исәп-хисап срогы	
		Торак фондын чоры өчен үтерү	Торакның гомуми майданы	Замана чорында яңа торак төзелеше	Торакның гомуми майданы	Замана чорында яңа торак төзелеше
МБ "ш. Васильево", шул исәптән:	406,6	1,8	533,3	128,5	573,3	40,0
<i>т. Васильево</i>	<i>406,6</i>	<i>1,8</i>	<i>533,3</i>	<i>128,5</i>	<i>573,3</i>	<i>40,0</i>

Яңа торак төзелеше генераль планга заманча чикләр эчендә тәкъдим ителә. Васильево, шулай муниципаль берәмлек жирләрендә булган чиктән тыш Васильево".

1.5.2 нче таблица

Торак фондын үстерү фаразы муниципаль берәмлек Васильево"

Күрсәткечләр	2022 ел	2031 ел	2046 ел
Даими халык саны (кеше.)	16893	16642	15858
Халыкның икенче торак төзүче саны (кеше.)	-	-	985
Торак белән тәмин ителеш (кв. метр / кеше.)	25,1	32,0	34,0
Гомуми торак мәйданы (мең) кв. метр)	406,6	533,3	573,3
Торак фондын үтерү (мең) кв.метр)	-	1,8	-

«Васильево шәһәр тибындагы поселогы» муниципаль берәмлеге генераль планына үзгәрешләр кертү проекты (үзгәрешләр кертү), Татарстан Республикасы Зеленодольск муниципаль районының Васильево шәһәр тибындагы поселогы башкарма комитетының 2022елның 28 декабрэндәге хаты нигезендә. № 02-16-1168, 30.11.2022г. № 02-16-1184, Васильево шәһәр тибындагы поселогында торак төзелеше каралган.

Ачыклап әйтергә кирәк, проектлана торган торак территориясе өчен торак инфраструктурасын үстерүнең фаразланган күләме кадастр номерлары 16:20:090801:1227, 16:20:090801:1296, 16:20:090801:1295, 16:20:090801:1294, кадастр номеры булган жир кишәрлегенең бер өлеше 16:20:090801:1293 әлеге территорияне планлаштыру проектын проектлауның алдагы стадиясендә башкарылачак.

1.6. Социаль һәм мәдәни-көнкүреш хезмәтләре күрсәтү объектлары системасын үстерү чаралары

Муниципаль берәмлек генераль планының төп максатларының берсе - «пгт. Васильево" хезмәт күрсәтү объектларында халык ихтыяжларын фаразлана торган характеристикаларны һәм социаль нормаларны исәпкә алып канәгатьләндерү, шулай ук хезмәт күрсәтү объектларының һәркем өчен тигез шартлар тәмин итү.

Социаль һәм мәдәни-көнкүреш хезмәтләре күрсәтү объектларын үстерү чаралары исемлеге 1.6.1 нче таблицада бирелгән.

Социаль һәм мәдәни-көнкүреш хезмәтләре күрсәтү объектларын үстерү чаралары исемлеге

№ п/п	Местоположение	Объект исеме	Күл күренеше	Үлчәү бердәмлеге	күәте		Гамәлгә ашыру сроклары		Чара чыганагы
					Сущест- вующая	Яңа (өстәмә)	Беренче чират (2031 елга кадәр)	Исәп- хисап срогы (2032- 2046 еллар).)	
МЕСТНОГО (РАЙОН) ХАЛКЫНЫҢ ТӨЗЕЛеше									
Белем бирү оешмалары									
1	Васильево проспекты	«Солнышко» 40 нчы катнаш төрдәге балалар бакчасы» МББМУ, «Василек» 37 нче катнаш төрдәге балалар бакчасы» МББМУ, «Березка» 35 нче балалар бакчасы» МББМУ, «Аленка» 39нчы катнаш нчы катнаш төрдәге балалар бакчасы» МББМУ, «Сосенка» 36 нчы гомуми үстерү төрендәге балалар бакчасы» МББМУ, «Н.К. Крупская исемндәге 38 нче катнаш төрдәге балалар бакчасы» МББМУ	капиталь ремонт	объект	6	-	+	-	МО Генераль планы "Васильево проспекты"

№ п/п	Местоположение	Объект исеме	Күл күренеше	Үлчәү бердәмлеге	куәте		Гамәлгә ашыру сроклары		Чара чыганагы
					Существующая	Яңа (өстәмә)	Беренче чират (2031 елга кадәр)	Исәп-хисап срогы (2032-2046 еллар).)	
2	Васильево проспекты	Балалар бакчасы	яңа төзүче	урын	-	220	+	-	МО Генераль планы "Васильево проспекты"
3	Васильево проспекты	«Балалар бакчасы - башлангыч мәктәп» комплексы составындагы балалар бакчасы	яңа төзүче	урын	-	80	-	+	МО Генераль планы "Васильево проспекты"
4	Васильево проспекты	Балалар бакчасы	яңа төзүче	урын	-	120	-	+	МО Генераль планы "Васильево проспекты"
5	Васильево проспекты	«Татарстан Республикасы Зеленодольск муниципаль районының Советлар Союзы Герое Николай Соболев исемендәге 2 нче Васильево урта гомуми белем бирү мәктәбе» МБМУ	капиталь ремонт	объект	1	-	+	-	МО Генераль планы "Васильево проспекты"
6	Васильево	Гомуми белем бирү	яңа төзүче	урын	-	300	-	+	МО Генераль

№ п/п	Местоположение	Объект исеме	Күл күренеше	Үлчәү бердәмлеге	куәте		Гамәлгә ашыру сроклары		Чара чыганагы
					Существующая	Яңа (өстәмә)	Беренче чират (2031 елга кадәр)	Исәп-хисап срогы (2032-2046 еллар).)	
	проспекты	мәктәбе							планы "Васильево проспекты"
7	Васильево проспекты	«Балалар бакчасы - башлангыч мәктәп» комплексы составындагы башлангыч мәктәп	яңа төзүче	урын	-	40	-	+	МО Генераль планы "Васильево проспекты"
Медицина оешмалары									
1	Васильево проспекты, квартал 23	Аптека	яңа төзүче	объект	-	1	+	-	МО Генераль планы "Васильево проспекты"
Мәдәният һәм сәнгать учреждениеләре									
1	Васильево проспекты	«Васильево балалар сәнгать мәктәбе» МББУ каршындагы китапханә	капиталь ремонт	объект	1	-	+	-	МО Генераль планы "Васильево проспекты"
2	Васильево проспекты	Константин Васильевның Мемориаль музейе бинасы	капиталь ремонт	объект	1	-	+	-	МО Генераль планы "Васильево проспекты"
3	Васильево проспекты, 3У	Яшьләр үзәге	яңа төзүче	объект	-	1	+		«Васильево шәһәр»

№ п/п	Местоположение	Объект исеме	Күл күренеше	Үлчәү бердәмлеге	куәте		Гамәлгә ашыру сроклары		Чара чыганагы
					Сущест- вующая	Яңа (өстәмә)	Беренче чират (2031 елга кадәр)	Исәп- хисап срогы (2032- 2046 еллар).)	
	кадастр номеры 16:20:0121:246 7								тибындагы поселогы» МБ генераль планына үзгәрешләр кертү проекты
Физик культура һәм спорт объектлары									
1	Васильево проспекты	Ябык бассейн	яңа төзүче	кв. су көзгесе мәйданы метры	-	275	+	-	МО Генераль планы "Васильево проспекты"
2	Васильево проспекты	Универсаль спорт залы	яңа төзүче	кв. спорт залларының ярты мәйданы	-	1296	+	-	МО Генераль планы "Васильево проспекты"
3	Васильево проспекты	«Советлар Союзы Герое Николай Соболев исемендәге Васильево 2 нче урта гомуми белем бирү мәктәбе» МБМУ спорт заллары	капиталь ремонт	кв. идән мәйданы метры	793	-	+	-	МО Генераль планы "Васильево проспекты"
4	Васильево проспекты	Советлар Союзы Герое Николай Соболев	капиталь ремонт	кв. метр	1200	-	+	-	МО Генераль планы

№ п/п	Местоположение	Объект исеме	Күл күренеше	Үлчәү бердәмлеге	куәте		Гамәлгә ашыру сроклары		Чара чыганагы
					Сущест- вующая	Яңа (өстәмә)	Беренче чират (2031 елга кадәр)	Исәп- хисап срогы (2032- 2046 еллар).)	
		исемендәге 2 нче Васильево урта гомуми белем бирү мәктәбе» МБМУ хоккей тартмасы							"Васильево проспекты"
5	Васильево проспекты	«Балалар бакчасы - башлангыч мәктәп» комплексы составындагы спорт залы	яңа төзелеш	кв. идән мәйданы метры	-	288	-	+	МО Генераль планы "Васильево проспекты"
6	Васильево проспекты	Проектлана торган гомуми белем бирү мәктәбе составындагы спорт залы	яңа төзелеш	кв. идән мәйданы метры	-	288	-	+	МО Генераль планы "Васильево проспекты"
7	Васильево проспекты	«2 нче спорт мәктәбе» МБУ хоккей тартмасы	капиталь ремонт	кв. метр	1344	-	+	-	МО Генераль планы "Васильево проспекты"
8	Васильево проспекты, 16:20:0123:382, 16:20:0123:402 кадастр номерлары булган ЗУ	Ябык стадион	яңа төзелеш	объект	-	1	+	-	«Васильево шәһәр тибындагы поселогы» МБ генераль планына үзгәрешләр керту

№ п/п	Местоположение	Объект исеме	Күл күренеше	Үлчәү бердәмлеге	куәте		Гамәлгә ашыру сроклары		Чара чыганагы
					Существующая	Яңа (өстәмә)	Беренче чират (2031 елга кадәр)	Исәп-хисап срогы (2032-2046 еллар).)	
									проекты
9	Васильево проспекты, ЗУ кадастр номеры 16:20:0121:173 1	Канатлы спорт манежы	яңа төзелеш	объект	-	1	+	-	«Васильево шәһәр тибындагы поселогы» МБ генераль планына үзгәрешләр керту проекты
Идарә оешмалары									
1	Васильево проспекты	Татарстан Республикасы Зеленодольск муниципаль районы буенча Россия Эчке эшләр министрлыгы бүлегенең административ бинасы	капиталь ремонт	объект	1	-	+	-	2019 елның 11 декабрдәге 3201-р номерлы РКМ
ЖИР (ЖИР) ХАЛКЫНЫҢ ТӨЗЕЛеше									
Мәдәният һәм сәнгать учреждениеләре									
1	Васильево проспекты	Клуб	яңа төзелеш	урын	-	300	+	-	МО Генераль планы "Васильево проспекты"

№ п/п	Местоположение	Объект исеме	Күл күренеше	Үлчәү бердәмлеге	куәте		Гамәлгә ашыру сроклары		Чара чыганагы
					Существующая	Яңа (өстәмә)	Беренче чират (2031 елга кадәр)	Исәп-хисап срогы (2032-2046 еллар).)	
2	Васильево проспекты	Китапханә	яңа төзелеш	мең экземлярлар	-	51	+	-	МО Генераль планы "Васильево проспекты"
Медицина оешмалары									
1	Васильево проспекты	Аптека	яңа төзелеш	объект	-	1	+	-	МО Генераль планы "Васильево проспекты"
Физик культура һәм спорт объектлары									
1	Васильево проспекты	Васильево спорт ядрәсе төзелгән һәм жайлаштырылган бина	капиталь ремонт	кв. идән майданы метры	84	-	+	-	МО Генераль планы "Васильево проспекты"
2	Васильево проспекты	Васильево спорт үзәгенең яссы корылмалары	капиталь ремонт	кв. метр	6522	-	+	-	МО Генераль планы "Васильево проспекты"
3	Васильево проспекты	Проектлана торган клуб составындагы спорт залы	яңа төзүче	кв. идән майданы метры	-	288	+	-	МО Генераль планы "Васильево проспекты"
4	Васильево	Проектлана торган	яңа төзүче	кв. идән	-	396	-	+	МО Генераль

№ п/п	Местоположение	Объект исеме	Күл күренеше	Үлчәү бердәмлеге	куәте		Гамәлгә ашыру сроклары		Чара чыганагы
					Существующая	Яңа (өстәмә)	Беренче чират (2031 елга кадәр)	Исәп-хисап срогы (2032-2046 еллар).)	
	проспекты	ижтимагый үзәк составындагы спорт залы		мәйданы метры					планы "Васильево проспекты"
5	Васильево проспекты	Спорт яссы корылмалары	яңа төзүче	кв. метр	-	16748	+	-	МО Генераль планы "Васильево проспекты"
					-	392	-	+	
Ижтимагый урып-жыю									
1	Васильево проспекты	Ижтимагый урып-жыю	яңа төзелеш	прибор	1	17	+	-	МО Генераль планы "Васильево проспекты"
<i>Сәүдә, эҗәмәгать туклануы, көнкүреш һәм торақ-коммуналь хезмәт күрсәтү предприятиеләре</i>									
1	Васильево ш.тп., яңа торақ төзелеш территориясе	Сәүдә һәм көнкүреш хезмәте күрсәтү предприятиеләре	яңа төзелеш	-	-	-	+	+	МО Генераль планы "Васильево проспекты"
2	Васильево проспекты	Туклану предприятиеләре	яңа төзелеш	утырту урыны	-	528	+	-	МО Генераль планы "Васильево проспекты"
					-	8	-	+	
Мәдәни объектлар									
1	МБның төньяк-	Православие	яңа төзүче	объект	-	1	+	-	МО Генераль

№ п/п	Местоположение	Объект исеме	Күл күренеше	Үлчәү бердәмлеге	куәте		Гамәлгә ашыру сроклары		Чара чыганагы
					Сущест- вующая	Яңа (өстәмә)	Беренче чират (2031 елга кадәр)	Исәп- хисап срогы (2032- 2046 еллар).)	
	көнбатыш өлеше "ш. Васильево"	гыйбадәтханәсе							планы "Васильево проспекты"
Административ-эшлекле билгеләнештәге объектлар									
1	Васильево проспекты, ЗУ кадастр номеры 16:20:0134:73	Башкарма комитетның административ бинасы	яңа төзүче	объект	-	1	+	-	«Васильево шәһәр тибындагы поселогы» МБ генераль планына үзгәрешләр кертү проекты

1.6.1 Васильево шәһәр тибындагы поселогында халык өчен социаль һәм мәдәни-көнкүреш хезмәте күрсәтү объектлары системасын үстерү

«Васильево проспекты» муниципаль берәмлегенә генераль планына үзгәрешләр кертү (үзгәрешләр кертү) проектының төп максатларының берсе булып, фаразлана торган характеристикаларны һәм социаль нормаларны исәпкә алып, хезмәт күрсәтү объектларына халык ихтыяжларын канәгатьләндерү, шулай ук хезмәт күрсәтү объектларының һәркем өчен тигез шартлар тәэмин итү тора.

Исәп-хисап халыкка социаль-мәдәни һәм коммуналь-көнкүреш хезмәте күрсәтү объектларының кирәкле куәте проектлана торган торак территориясе өчен кадастр номерлары 16:20:090801:1227, 16:20:090801:1296, 16:20:090801:1295, 16:20:090801:1294, кадастр номеры булган жир кишәрлегенә бер өлеше 16:20:090801:1293 элгә территорияне планлаштыру проектына проектлауның алдагы стадиясендә башкарылачак.

1.7. Коммуналь хезмәт күрсәтү объектларын (зиратларны) үстерү

1000 кешегә 0,24 га нормативтан чыгып (СП 42.13330.2016 «СНиП 2.07.01-89*. Шәһәр төзелеше. Шәһәр һәм авыл жирлекләрен планлаштыру һәм төзү») традицион жирләү зиратларының яңа төзелешенә ихтыяж хисап срогына 4,04 гектар тәшкит итәчәк.

Әйшә авыл жирлегә территориясендә гомуми мәйданы 10,86 га булган ике зират бар, алар муниципаль берәмлек халкын күмү өчен билгеләнгән «проспект. Васильево». Шулай итеп, муниципаль берәмлек чикләрендә өстәмә зиратларны урнаштыру «б. Васильево» күздә тотылмый

Генераль план белән территорияне функциональ файдалануга жирләр өчен жир төзелеше документларын зиратларга китерү тәкъдим ителә, ә атап әйткәндә, зиратта жир кишәрлегә өчен "торак пунктлар жирләре" яки "сәнәгать һәм башка махсус билгеләнештәге жирләр" категориясен урнаштыру, рөхсәт ителгән файдалану төрен 12.1 файдаланып, «Ритуаль эшчәнлек».

1.8. Туристлык-рекреация территорияләрен үстерү чаралары. Жирле халыкның ял итү урыннарын оештыру

Туризм өлкәсен үстерүнең төп бурычы - туристлык индустриясенә мәдәни-таныш белү, экскурсия, этнографик, вакыйгаи, дэвалау-савыктыру, рекреацион, балалар, мажаралы, су, спорт-сәламәтләндрү, спорт-күнел ачу, экология юнәлешләрен үстерү, туристлык индустриясенә рекреация территорияләре, жирле халык һәм районга килүчеләр белән тәмин итү.

Туристлык-рекреация территорияләрен үстерү чаралары исемлеге
муниципаль берәмлектә «пгт. Васильево»

№ п/п	Урын-хәл	Объект исеме	Күл күренеше	Үлчәү савыты	күәте		Гамәлгә ашыру срогы		Чара чыганагы
					Сущест- вующая	Яңа (сорау- нитель)	Беренче чират (2031елга кадәр.)	Исәп- хисап срогы (2032- 2046 еллар).)	
РЕОНАЛЬ ӘҺӘМИЯТТӘГЕ ГАМӘЛЛӘР									
1	МО "Васильево проспекты", ЗУ кадастр номерлары 16:20:090801:1230, 16:20:090801:1231, 16:20:090801:1232, 16:20:090801:1097, 16:20:20:090801:1292	«Драйв Парк» спорт-туристлык үзәге	Яңа төзелеш	га	-	20,4402	+	-	«Васильево шәһәр тибындагы поселогы» МБ генераль планына үзгәрешләр кертү проекты
ЖИРЛЕ (РАЙОН) ӘҺӘМИЯТТӘГЕ ГАМӘЛЛӘР									
1	МО "Васильево проспекты"	Туристлык маршруты (К.Васильев исемендәге музей - яр буге ур. Идел - Зәя утрау- шәһәрлеге).	Маршрутны оештыру	-	-	-	+	+	МО Генераль планы "Васильево проспекты"
ЖИРЛЕ (ЖИРЛЕК) ӘҺӘМИЯТТӘГЕ ЧАРАЛАР									
1	Васильево проспекты	Гомуми файдаланудагы яшелләндрерү, шул	Төзекләндрерү	га		36,4	+	+	МО Генераль планы "Васильево

№ п/п	Урын-хэл	Объект исеме	Күл күренеше	Үлчэү савыты	күөтө		Гамэлгэ ашыру срогы		Чара чыганагы
					Сущест- вующая	Яңа (соруу- нитель)	Беренче чират (2031елга кадэр.)	Исэп- хисап срогы (2032- 2046 еллар).)	
		исэптэн күплэп ял итү өчөн пляжларны төзеклэндергэн Идел елгасы яры төзелеше.							проспекты"
2	МО "Васильево проспекты"	Пляжлар оештыру	Оештыру чарасы	га	-	2,69	+	+	МО Генераль планы "Васильево проспекты"
3	МО "Васильево проспекты"	Су объектлары	Ижтимагый рекреацион зоналар төзөп, яр буе полосасын һәм аңа якын территорияне төзеклэндерү	-	-	-	+	+	МО Генераль планы "Васильево проспекты"

1.9. Муниципаль берәмлек транспорт инфраструктурасын үстерү чаралары Васильево"

Автомобиль транспорты

Россия Федерациясенен территорияль планлаштыру схемасы гомуми кулланылыштагы автомобиль юлы - 7,3 км озынлыктагы «Мәскәү-Казан» югары тизлекле магистрале патруль юлы төзү тәкъдим ителә.

Муниципаль берәмлек территориясендә «пгт. Васильево" жирле әһәмияттәге автомобиль юлларын үстерү буенча түбәндәге чаралар таләп ителә:

– беренче чиратта 1,4 озынлыктагы «Васильевога якынлашу» IV категорияле юл төзү, ул «Казан - Йошкар-Ола» региональ яисә муниципальара әһәмиятле автомобиль юлын - Васильево юлын 23 кварталында тәкъдим ителә торган яңа торак төзелеше территориясенә тоташтырачак;

– беренче чиратта «Васильево - Октябрьский» IV категория юлына капитал ремонт 3,7 км озынлыкта.

Жирле әһәмияттәге автомобиль юлларын үстерү чаралары аларны программаларга яисә тиешле дәрәжәдәге территорияль планлаштыру документларына керткәннән соң тәкъдим ителәргә мөмкин.

Тимер юл транспорты

Федераль транспорт (тимер юл, һава, диңгез, эчке су транспорты) һәм федераль әһәмияткә ия автомобиль юллары өлкәсендә Россия Федерациясенен территорияль планлаштыру схемасы исәп-хисап срогына 5,4 км озынлыктагы «Мәскәү - Казан» югары тизлекле тимер юлы участогын төзү тәкъдим ителә.

Ясалма корылмаларны үстерү

«Мәскәү - Казан» ВСМ проект тимер юлы һәм төбәк яки муниципальара әһәмияткә ия «Казан - Йошкар-Ола» - Васильево автомобиль юлы киселешендә исәп-хисап срокка тимер юл кичүен төзү тәкъдим ителә.

Урам-юл челтәрен үстерү

Муниципаль берәмлекнең генераль планы «п.п. Васильево" барлык хисап чорын уздыру өчен түбәндәге чаралар тәкъдим ителә:

– яңа торак төзелеше территорияләрендә урам-юл челтәрен үстерү;
– урам-юл челтәре юлларында капитал ремонт һәм асфальт-бетон өслек урнаштыру;

– шәһәрнең тротуар челтәрен, урамнарны яктырту челтәрен төзү һәм ремонтлау;

– үзләштерү Ленин (1,7 км), Калинин (0,7 км), Тукай (2,0 км) урамнарына "гомумшәһәр әһәмиятендәге магистраль урам" категориясе, 23 кварталда проект урамы (1,0 км), 9 кварталда узу (0,4 км).

Урам-юл челтәрен үстерү чараларын гамәлгә ашыруны исәпкә алып (гомуми озынлыгы 10,6 км булган юллар төзү) аның уртача тыгызлыгы Васильево 7,9 км/кв. км.

Ясалма корылмаларны үстерү

Дулкынга. Карасияне жәяүлеләр күпере төзү тәкъдим ителә.

Шәхси транспортны саклау объектларын үстерү

16843 кеше тәшкил итәчәк фаразланган халык саныннан чыгып, шәхси милектәге автомобильләрнең исәп-хисап саны 8371 тәшкил итәчәк, шул исәптән күпфатирлы йортларда яшәүчеләр өчен - 4656.

Даими саклау өчен парковка урыннары саны (автомобильләр паркының 90%ы) 4190 машина урыны, вакытлыча саклау өчен (автомобильләр паркының 25%ы) - 1164 машина урыны тәшкил итәчәк. Транспорт саклау урыннарына гомуми ихтыяж 5354 машина урыны булачак.

Торба үткәргеч транспортны үстерү

Торба үткәргеч транспорты, Татарстан Республикасы өлкәсендә Россия Федерациясен территорияль планлаштыру схемалары, шулай ук муниципаль берәмлек территориясендә «б.п. Васильево» торба үткәргеч транспортын үстерү тәкъдим ителми.

Муниципаль берәмлектә транспорт инфраструктурасын үстерү чаралары исемлеге Васильево" 1.9.1 нче таблицада күрсәтелгән.

Муниципаль берәмлектә транспорт инфраструктурасын үстерү чаралары исемлеге Васильево"

№ п/п	Местоположение	Объект исеме	Чаралар төре	Үлчәү савыты	куәте		Гамәлгә ашыру срогы		Чыганак Чаралар
					Тора-бара	Яңа (өстәмә тел)	Беренче чират (2031 елга кадәр.)	Исәп-хисап срогы (2032-2046 еллар.)	
ФЕДЕРАЛЬ ӘҖӘМИЯТТӘГЕ ЧАРАЛАР									
<i>Тимер юллар</i>									
1	МО "Васильево проспекты"	ВСМ «Москва - Казань»	Яңа төзелеш	км	-	5,4	-	+	Россия Федерациясе СТП
2	МО "Васильево проспекты"	Тимер юл кичүе	Яңа төзелеш	объект		1		+	Россия Федерациясе СТП
Автомобиль юллары									
1	МО "Васильево проспекты"	ВСМ «Москва - Казань» патриотик юлы	Реконструкция	км	-	7,3	-	+	Россия Федерациясе СТП
МЕСТНОГО (РАЙОН) ӘҖӘМИЯТЕ ЧАРАЛАРЫ									
<i>Автомобиль юллары</i>									
1	МО "Васильево проспекты"	"Васильево янына килү"	Яңа төзелеш	км	-	1,4	+		МО Генераль планы «Васильево проспекты»*
2	МО "Васильево проспекты"	"Васильево - Октябрьский"	Капиталь ремонт	км	3,7	-	+		МО Генераль планы «Васильево проспекты»*
ЖИРЛЕ (ЖИРЛЕК) ӘҖӘМИЯТТӘГЕ ЧАРАЛАР									
<i>Урам-юл челтәре</i>									
1	Васильево проспекты	Урам-юл челтәре	Яңа төзелеш, челтәрне киңәйтү	км	-	10,6	+	+	МО Генераль планы "Васильево проспекты"
2	Васильево проспекты	Урам-юл челтәре	Капиталь ремонт	км	63,3	-	+	+	МО Генераль планы "Васильево проспекты"
3	Васильево проспекты	Тротуар челтәре	Төзелеш һәм капитал ремонт	-	-	-	+	+	МО Генераль планы "Васильево проспекты"

№ п/п	Местоположение	Объект исеме	Чаралар төре	Үлчәү савыт ы	куәте		Гамәлгә ашыру срогы		Чыганақ Чаралар
					Тора- бара	Яңа (өстәмә тел)	Беренче чират (2031 елга кадәр.)	Исәп-хисап срогы (2032-2046 еллар.)	
4	Васильево проспекты	Урам яктырту челтәре	Капиталь ремонт	-	-	-	+	+	МО Генераль планы "Васильево проспекты"
Ясалма корылмалар									
1	МО "Васильево проспекты", оз. Карасиха	Жәяүле күпер	Яңа төзелеш	объект	-	1	+	-	МО Генераль планы "Васильево проспекты"
Ижтимагый транспорт									
1	МО "Васильево проспекты"	Жәмәгать транспортының автобус маршрутлары	Маршрутлар челтәрен киңәйтү (оештыру чарасы)	-	-	-	+	+	МО Генераль планы "Васильево проспекты"
2	МО "Васильево проспекты"	Автобус тукталышлары	Тукталышлар челтәрен киңәйтү (оештыру чарасы)	-	-	-	+	+	МО Генераль планы "Васильево проспекты"

*тиешле дәрәжәдәге территориаль планлаштыру программаларына һәм/яисә документларына кертелгәндә

1.10. Муниципаль берәмлек торак пунктларының чикләрен билгеләү чаралары Васильево"

Торак пункт өчен ш.т.п. Васильево гамәлдәге чик сыйфатында күчәмсез милек Бердәм дәүләт реестрында исәптә торучы чик кабул ителгән.

«Ж.б. муниципаль берәмлеге генераль планына үзгәрешләр кертү проекты белән Васильево" чикләрен үзгәртүне күздә тотмый. Васильево.

1.10.1 нче таблица

Составына керә торган торак пунктның чикләрен билгеләү тәкъдимнәре муниципаль берәмлек Васильево" Татарстан Республикасы Зеленодольск муниципаль районының

№ п/п	Жирлек составына керүче торак пунктларның чикләрен билгеләү юнәлешләре	т. Васильево	Барлыгы жирлек буенча
1	Торак пункт территориясенә гамәлдәге чиге чикләрендә жирләр	945,0327	945,0327
2	Торак пункт чикләреннән төшереп калдырырга тәкъдим ителә торган жирләр		
2.1	Кадастр юлына куелган торак пунктларның жирләре исәпкә алу	-	-
2.2	Авыл хужалыгы билгеләнешендәге жирләр кадастр исәбенә куелган	-	-
2.3	Кадастр исәбенә куелган сәнәгать, энергетика, транспорт, элемент, радиотапшыру, телевидение, мәгълүмат жирләре, космик эшчәнлекне тәмин итү өчен жирләр, оборона жирләре, иминлек жирләре һәм башка махсус билгеләнештәге жирләр	-	-
2.4	Билгеләнмәгән жирләр категориясе белән кадастр исәбенә куелган жирләр	-	-
2.5	Кадастр исәбенә куелмаган жирләр	-	-
3	Торак пунктның проект чикләренә кертүгә тәкъдим ителә торган жирләр		
3.1	Кадастр юлына куелган торак пунктларның жирләре исәпкә алу	-	-
3.2	Авыл хужалыгы билгеләнешендәге жирләр кадастр исәбенә куелган		
3.3	Кадастр исәбенә куелган сәнәгать, энергетика, транспорт, элемент, радиотапшыру, телевидение, мәгълүмат жирләре, космик эшчәнлекне тәмин итү өчен жирләр, оборона жирләре, иминлек жирләре һәм башка махсус билгеләнештәге жирләр	-	-
3.4	Билгеләнмәгән жирләр категориясе белән кадастр исәбенә куелган жирләр	-	-
3.5	Кадастр исәбенә куелмаган жирләр	-	-
4	Торак пунктларның проект чикләрен формалаштыру		
4.1	Торак пунктның проект чикләре чикләрендә жирләр	945,0327	945,0327
4.2	Торак пункт территориясенә гамәлдәге чиге чикләрендә жирләр	945,0327	945,0327

4.3	Торак пункт территориясенең гамәлдәге чигенән төшереп калдырырга тәкъдим ителә торган җирләр	-	-
4.4	Проект чикләренә кертүгә тәкъдим ителә торган һәм торак пунктлар җирләренә күчерүне таләп итә торган җирләр	-	-

1.11. Экологик вазгыятьне оптимальлэштөрү чаралары

Гамэлгә ашырылырга тәкъдим ителә торган чаралар исемлеге
«Васильево шәһәр тибындагы поселогы» муниципаль берәмлегендә

Объект	Планлаштырылган ЗОУИТ күләме, м	Тәкъдим ителә торган вариантлар чаралар	Искәрмә
"Яшел Үзән газ" ДАҺУ «Газпром трансгаз Казан» ЖЧЖ	торак төзелеше чикләренә кадәр	Торак төзелеше СЗЗ чикләрендә урнашуга бәйлә рәвештә санитар-яклау зонасы урнаштыру проектын алга таба корректировкалау белән оптимальлэштөрү	
"Волгадорстрой" ЖЧЖ	С - 15 м ,100 м - башка яклардан	Натураль тикшеренүләр һәм үлчәүләр нигезендә исәп-хисап санитар-яклау зонасын раслау	
"Васильевский" АЖ "икмәк заводы"	торак төзелеше чикләренә кадәр	Киләчәктә үзгәрешләр белән оптимальлэштөрү Торак төзелешнең СЗЗ чикләрендә урнашуына бәйлә рәвештә исәп-хисап санитар-яклау зонасы проектын	
ГРС. "Газпром трансгаз Казан" ЖЧЖ Васильево Константиновский ЛПУМГ	нормалаштырылган объектлар чикләренә кадәр	Киләчәктә үзгәрешләр белән оптимальлэштөрү бакча территорияләренең СЗЗ чикләрендә урнашуга бәйлә рәвештә исәп-хисап санитар-яклау зонасы проектын	
Биологик чистарту корылмалары (БОС) Васильево "Яшел Үзән-Водоканал"	С - 100м; СВ - 40м; С - 210м; СЗ -92 м; З, ЮЗ, Ю, ЮВ - 400 м	Натураль тикшеренүләр һәм үлчәүләр нигезендә исәп-хисап санитар-яклау зонасын раслау	
"Сосновый бор" Котельный ЛОК	С - 30м, З, В, Ю - урман массивы	Натураль тикшеренүләр һәм	ЛОК территориясендә

	чиклэре һәм төзелмэгән территория чиклэре буенча	үлчәүләр нигезендә исәп-хисап санитар-яклау зонасын раслау	"Сосновый бор".
"Сосновый бор" шифаханәсе" ААЖ 5 машина урынына гараж	Гараж чиклэре буенча		
"Васильевский" шифаханәсе һөнәр берлегенә 50 машина урынына гамәлдәге һәм проектлана торган стоянкалардан 1 нче номерлы хужалык зонасы сәнәгать майданчыгы һәм исәпләү санитар аермалары чиклэре	Хужалык зонасының сәнәгать майданчыклары өчен - сәнәгать майданчыгы чиге буенча 50 машина урынына туктау өчен - сәнәгать майданчыгы чиге буенча	Натураль тикшеренүләр һәм үлчәүләр нигезендә исәп-хисап санитар-яклау зонасын раслау	"Васильевский" шифаханәсе территориясендә
Тегү производствосы «РМО» фирмасы ПК» ЖЧЖ	торак төзелеше чигенә кадәр	Оптимизация	
Бетон житештерү, полиэтилен торбалардан фасон эшләнмәләр	торак төзелеше чигенә кадәр	Оптимизация	
"Лимб" НПП ЖЧЖ (резин айберләр житештерү)	торак төзелеше чигенә кадәр	Оптимизация	
Урман хужалыгының житештерү базасы	торак төзелеше чигенә кадәр	Оптимизация	
Йөк причалы	торак төзелеше чигенә кадәр	Оптимизация	
Автобаза	торак төзелеше чигенә кадәр	Оптимизация	
АЗС	нормалаштырылган объектлар чигенә кадәр	Оптимизация	
Электроподстанция Васильево		Ябык типтагы реконструкция	
Төзелеш базасы материаллар	торак төзелеше чикләренә кадәр	Атмосфера һавасын урнаштыруны нигезләү максатында атмосфера һавасына физик йогынтыны үлчәүне һәм тикшерүләр үткөрү	
Стадион	торак төзелеше	Объектны	

	чикләренә кадәр	урнаштыруны нигезләү максатында шау-шутудырган чаралар үткөрү	
Склад	торак төзелеше чикләренә кадәр	Атмосфера һавасын урнаштыруны нигезләү максатында атмосфера һавасына физик йогынтыны үлчәүне һәм тикшерүләр үткөрү	2 берәмлек
Автостоянка (390 автомобиль)	торак төзелеше чикләренә кадәр	Атмосфера һавасын урнаштыруны нигезләү максатында атмосфера һавасына физик йогынтыны үлчәүне һәм тикшерүләр үткөрү	
Лодочная станция	торак төзелеше чикләренә кадәр	Атмосфера һавасын урнаштыруны нигезләү максатында атмосфера һавасына физик йогынтыны үлчәүне һәм тикшерүләр үткөрү	
Жәмәгать туклануы объекты	торак төзелеше чигенә кадәр	Оптимизация	
Территориядән файдалануның махсус шартлары булган зоналарны оештыру			
Сибирезвенный үлэт базы	1000	С333ны кыскарту	Татарстан Республикасының Экология картасы нигезендә, 2019 елның 1 мартында Васильево шәһәр тибындагы поселогында себер түләмәсендәге терлек-гильникның санитар-яклау зонасын кыскарту проектын эшләү башланды.
Зират	50	Зиратның санитар-яклау зонасында урнашкан торак төзелешен яңадан төзү	Физик тузган саен
Магистраль газүткәргечләр	100-150	36.13330.2012 СП билгеләгән магистраль торбаүткәргечләрнең минималь араларын	

		оештыру һәм үтәү чараларын үткәрү	
Горький тимер юлы участогы	50	Тавышны яклаучы чараларны ОСН таләпләренә туры китерү: 3.02.01-97	
Су объектларының яр бие полосалары	20	Халыкның су объектына керүен тәмин итүне оештыру	
"Юдино" вертодромынан чикләүләр зонасы		Һәлакәттән утырту буенча чикләүләр зоналары чикләрен, мәйданнарын билгеләү	
ЗУда кадастр номерлары (16:20:0151:1361; 16:20:0151:79; 16:20:0151:79; 16:20:0151:80) белән билгеләнгән планлаштырыла торган балалар бакчасы чикләрендә 6кВ һәм 10кВ электр тапшыру линиясе		планлаштырыла торган балалар бакчасы чикләреннән челтәрләр чыгару	

1.12. Инженерлык инфраструктурасын үстерү чаралары

1.12.1 нче таблица

Су белән тәэмин итү чаралары исемлеге

№ п/п	Местоположение	Исеме объект	Чара төре	Ашау. үлчәмнәр	куәте	Гамәлгә ашыру сроклары		Чара чыганагы
						Беренче чират	Исәп-хисап срогы	
ЖИРЛЕ (ЖИРЛЕК) ӘҖӘМИЯТТӘГЕ МЕРОПРИЯТЬ								
1	Васильево проспекты	Водозабор	Реконструкция	м ^{3/сут}	6000	+	+	МО Генераль планы "Васильево проспекты"
2	Васильево проспекты	Су белән тәэмин итү челтәре	Реконструкция	км	33,8	+	+	МО Генераль планы "Васильево проспекты"
3	Васильево проспекты	Су белән тәэмин итү челтәре	Капиталь ремонт	км		+		МО Генераль планы "Васильево проспекты"
4	Васильево проспекты	Су белән тәэмин итү челтәре	Яңа төзелеш	км		+	+	МО Генераль планы "Васильево проспекты"
5	Васильево проспекты	Су куллануны исәпкә алу нокталары	Оештыру	шт		+	+	МО Генераль планы "Васильево проспекты"

Үз-үзүн тоту чаралары исемлеге

№ п/п	Местоположен ие	Объект исеме	Чара төре	Ашау. үлчэмнәр	куәте	Гамәлгә ашыру сроклары		Тара чыганагы
						Беренче чират	Исәп-хисап срогы	
ЖИРЛЕ ЖИР (ПОСЕЛЕНЬ) ЖИРЛЕКЛӘРЕ								
1	Васильево проспекты	Су чыгару челтәре	Реконструкция	км	6,0	+	+	МО Генераль планы "Васильево проспекты"
2	Васильево проспекты	Су чыгару челтәре	Яңа төзелеш	км		+	+	МО Генераль планы "Васильево проспекты"
3	Васильево проспекты	КНС	Реконструкция	шт	12	+	+	МО Генераль планы "Васильево проспекты"
4	Васильево проспекты	Канализациянең автоном системасы	Яңа төзелеш	шт	-	+	+	МО Генераль планы "Васильево проспекты"
5	Васильево проспекты	Канализациянең чистарту корылмалары	Яңа төзелеш	м ^{3/сут}	36000	+		"ТР Яшел Үзән МР Васильево шәһәр тибындагы поселогын су белән тәмин итү һәм су белән тәмин итү схемасы", ул Васильево шәһәр тибындагы №31.12.2013г карары белән расланган

1.12.3 нче таблица

Житештерү һәм куллану калдыклары белән эш итү инфраструктурасы чаралары исемлеге

№ п/п	Местоположение	Объект исеме	Чара төре	Ашау. үлчәмнәр	куәте	Гамәлгә ашыру сроклары		Чара чыганагы
						Беренче чират	Исәп-хисап срогы	
ЖИРЛЕ (ЖИРЛЕКНЕКЕ) ӘҺӘМИЯТТӨГЕ МЕРОПРИЯТЬ								
1	Муниципаль берәмлек территориясе	-	Оештыру	шт.	1	+	+	МО Генераль планы "Васильево проспекты"

1.12.4 нче таблица

Газ белән тәмин итү чаралары исемлеге

№п/п	Местоположение	Объект исеме	Чара төре	Ашау. үлчәмнәр	куәте	Гамәлгә ашыру сроклары		Чара чыганагы
						Беренче чират	Исәп-хисап срогы	
ЖИР (ЖИР) ХАЛКЫНЫҢ ТӨЗЕЛЭШЕ								
1	Газорегулятор пункты	Газ көйләү пунктын (ПРГ) төзү	Яңа төзелеш	шт.	-*	+	+	МО Генераль планы Васильево проспекты
2	Газ белән тәмин итү челтәрләре	Югары, урта һәм түбән басымлы газ белән тәмин итү челтәрләрен төзү	Яңа төзелеш	км.	-	+	+	МО Генераль планы Васильево проспекты

*сан территорияне планлаштыру проектын эшләү стадиясендә билгеләнәчәк

Электр белән тээмин итү чаралары исемлеге

№ п/п	Местоположение	Объект исеме	Чара төре	Ашау. үлчәмнәр	куәте	Гамәлгә ашыру сроклары		Чара чыганагы
						Беренче чират	Исәп- хисап срогы	
ОНАЛЬ ӘҺӘМИЯТТӘГЕ МЕРӨПРИЯТЬ								
1.	МО территориясе Васильево проспекты	«Васильево» ПС реконструкциясе 110/10 кВ	Реконструкция	-	-		+	ТР СТП
ЖИРЛЕ (СОҢГЫ) ӘҺӘМИЯТТӘГЕ МЕРӨПРИЯТЬ								
2.	Васильево проспекты (квартал 4)	Трансформатор подстанция 6/0,4кВ	Яңа төзелеш	кВА	320	+		МО Генераль планы Васильево проспекты
3.	Васильево проспекты (5 нче квартал)	Трансформатор подстанция 6/0,4кВ	Яңа төзелеш	кВА	410	+		МО Генераль планы Васильево проспекты
4.	Васильево проспекты (6 квартал)	Трансформатор подстанция 6/0,4кВ	Яңа төзелеш	кВА	960	+		МО Генераль планы Васильево проспекты
5.	Васильево проспекты (7 нче квартал)	Трансформатор подстанция 6/0,4кВ	Яңа төзелеш	кВА	100	+		МО Генераль планы Васильево проспекты
6.	Васильево проспекты (8 нче квартал)	Трансформатор подстанция 6/0,4кВ	Яңа төзелеш	кВА	160	+		МО Генераль планы Васильево проспекты
7.	Васильево проспекты (квартал 19)	Трансформатор подстанция 6/0,4кВ	Яңа төзелеш	кВА	360	+		МО Генераль планы Васильево проспекты
8.	Васильево	Трансформатор	Яңа төзелеш	кВА	300	+		МО Генераль планы

№ п/п	Местоположение	Объект исеме	Чара төре	Ашау. үлчэмнөр	куэте	Гамэлгэ ашыру сроклары		Чара чыганагы
						Беренче чират	Исәп-хисап срогы	
	проспекты (20 нче квартал)	подстанция 6/0,4кВ						Васильево проспекты
9.	Муниципаль берәмлек территориясе	Трансформатор подстанция	Яңа төзелеш	кВА	735	+		МО Генераль планы Васильево проспекты
10.	Васильево проспекты (квартал 2)	Трансформатор подстанция 6/0,4кВ	Яңа төзелеш	кВА	100		+	МО Генераль планы Васильево проспекты
11.	Васильево проспекты (10 квартал)	Трансформатор подстанция 6/0,4кВ	Яңа төзелеш	кВА	70		+	МО Генераль планы Васильево проспекты
12.	Муниципаль берәмлек территориясе	Электр белән тээмин итү челтәре	Яңа төзелеш	км.	-	+	+	МО Генераль планы Васильево проспекты
13.	Муниципаль берәмлек территориясе	Трансформатор подстанция	Реконструкция	кВА	-	+	+	МО Генераль планы Васильево проспекты
14.	Муниципаль берәмлек территориясе	Трансформатор подстанция	Реконструкция	км.	-	+	+	МО Генераль планы Васильево проспекты

Йомшак челтэрлэр буенча чаралар исемлеге

№ п/п	Местоположение	Объект исеме	Чара төре	Ашау. үлчэмнәр	куәте	Гамәлгә ашыру сроклары		Чара чыганагы
						Беренче чират	Исәп-хисап срогы	
ЖИРЛЕ (СОҢГЫ) ӘҖӘМИЯТТӘГЕ МЕРОПРИЯТЬ								
1	МО территориясе Васильево проспекты	Волокон-оптик элементә линияләре (ВОЛС)	Яңа төзелеш	км.	-	+	+	МО Генераль планы Васильево проспекты
2	МО территориясе Васильево проспекты	Телефон	Оештыру	проектлана торган торак төзелешенә телефоннар ның кулланучылар саны	554	+		МО Генераль планы Васильево проспекты
3	МО территориясе Васильево проспекты	Телефон	Оештыру	проектлана торган торак төзелешенә телефоннар ның кулланучылар саны	198		+	МО Генераль планы Васильево проспекты
4	МО территориясе Васильево проспекты	Кәрәзле элементә базасы станциясе (БС-2302)	Яңа төзелеш	шт.	1	+		МО Генераль планы Васильево проспекты
5	МО территориясе Васильево проспекты	Кәрәзле элементә базасы станциясе (БС-1290)	Яңа төзелеш	шт.	1	+		МО Генераль планы Васильево проспекты
6	МО территориясе	Кәрәзле элементә	Яңа төзелеш	шт.	1	+		МО Генераль

№ п/п	Местоположение	Объект исеме	Чара төре	Ашау. үлчэмнәр	куәте	Гамәлгә ашыру сроклары		Чара чыганагы
						Беренче чират	Исәп-хисап срогы	
ЖИРЛЕ (СОҢГЫ) ӘҖӘМИЯТТӘГЕ МЕРӨПРИЯТЬ								
	Васильево проспекты	база станциясе (БС-2382)						планы Васильево проспекты
7	МО территориясе Васильево проспекты	Кәрәзле элементә базасы станциясе (БС-918)	Яңа төзелеш	шт.	1	+		МО Генераль планы Васильево проспекты
8	МО территориясе Васильево проспекты	Кәрәзле элементә базасы станциясе (БС-1313)	Яңа төзелеш	шт.	1	+		МО Генераль планы Васильево проспекты

1.13. Территорияне инженерлык әзерләү чаралары

1.13.1 нче таблица

№ п / п	Местоположе	Объект исеме	Чараның исеме	Чара төре	Үлчәү бердәмлег	куәте		Гамәлгә ашыру срогы		Чара чыганагы
						гамәлдәге	өр-яна (ниткән сору)	Беренче чират	исәп-хисап срогы	
ЖИРЛЕ ӘҖӘМИЯТТӘГЕ ЧАРАЛАР										

1	МО территориясе "Васильево проспекты"	Инженерлык комплексы	Су коючы каналларны саклау, ремонтлау һәм реконструкцияләү	Капиталь ремонт, реконструкция				+	+	МО Генераль планы "Васильево проспекты"
2	«Васильево проспекты» МО территориясе (Стахановская һәм Космонавтлар урамнары арасында)		Ливияле канализация төзү. Гидра каналны укыганда көньяк дреналы юл белән гидравлик бәйләнешне торгызу. Су ташучы суларны насослар белән мәжбүри рәвештә чокып чыгару	Яна төзелеш, капитал ремонт				+	+	МО Генераль планы "Васильево проспекты"

3	МО территориясе "Васильево проспекты"		Куркыныч табигый процессларның чагылышларын мониторинглау	Оештыру				+	+	МО Генераль планы "Васильево проспекты"
4	МО территориясе "Васильево проспекты"		Район территориясе н куркыныч табигый процессларда н яклау чараларын эшләү	Оештыру				+	+	МО Генераль планы "Васильево проспекты"

1.14. Табигый һәм техноген характердагы гадәттән тыш хәлләрне кискәтү чаралары, гражданнар оборонасы чаралары исемлеге

1.14.1 нче таблица.

№ п/п	Местоположение	Объект исеме	Чараның исеме	Чара төре	Ашау үлчәмнәр	куәте	Гамәлгә ашыру сроклары		Чара чыганагы
							1 чират	Исәп-хисап срогы	
ЖИРЛЕ ӘҖӘМИЯТТӘГЕ ЧАРА									

№ п/п	Местоположение	Объект исеме	Чараның исеме	Чара төре	Ашау. үлчәмнәр	куәте	Гамәлгә ашыру сроклары		Чара чыганагы
							1 чират	Исәп-хисап срогы	
1	МО территориясе "Васильево проспекты"	Сөйләм сүрәсе жайланмасы (PCY)	Хәбәр итү системасын булдыру	Оештыру, яңа төзелеш	шт.	10	+	+	МО Генераль планы "Васильево проспекты"
2	МО территориясе "Васильево проспекты"	Инженерлык яклау комплексы	Су коючы каналларны саклау, ремонтлау һәм реконструкцияләү	Капиталь ремонт, реконструкция			+	+	МО Генераль планы "Васильево проспекты"
3	«Васильево проспекты» МО территориясе (Стахановская һәм Космонавтлар урамнары арасында)		Ливияле канализация төзү. Гидра каналны укыганда көньяк дреналы юл белән гидравлик бәйләнешне торгызу. Су ташучы суларны насослар белән мәжбүри рәвештә чокып чыгару	Яңа төзелеш, капитал ремонт			+	+	МО Генераль планы "Васильево проспекты"

№ п/п	Местоположение	Объект исеме	Чараның исеме	Чара төре	Ашау. үлчәмнәр	куәте	Гамәлгә ашыру сроклары		Чара чыганагы
							1 чират	Исәп-хисап срогы	
4	МО территориясе "Васильево проспекты"	Янгын пирсы	Янгын сүндерү пирсын төзү	Яңа төзелеш	шт.	2	+	+	"2014-2024 елларга Татарстан Республикасында халыкны һәм территорияләргә гадәттән тыш хәлләрдән саклау, янгын куркынычсызлыгын һәм су объектларында кешеләрнең куркынычсызлыгын тәэмин итү" дәүләт программасы (ТР МК карары 2013 елның 2 ноябрендәге N 837)
5	МО территориясе "Васильево проспекты"	Янгыннан саклау бүлеге (ДПО)	Янгын саклау бүлекчәсен (ДПО) булдыру	Оештыру	шт.	1		+	МО Генераль планы "Васильево проспекты"
6	МО территориясе "Васильево проспекты"		Куркыныч табигый процессларның чагылышларын мониторинглау	Оештыру			+	+	МО Генераль планы "Васильево проспекты"

№ п/ п	Местоположение	Объект исеме	Чараның исеме	Чара төре	Ашау. үлчәмнәр	куәте	Гамәлгә ашыру сроклары		Чара чыганагы
							1 чират	Исәп- хисап срогы	
7	МО территориясе "Васильево проспекты"		Территорияне куркыныч табигать процессларыннан яклау чараларын эшләү	Оештыру			+	+	МО Генераль планы "Васильево проспекты"
8	МО территориясе "Васильево проспекты"	Васильево нефть базасы	Якындагы территориядә корылганда янгынга каршы араны исәпкә алырга	Яңа төзелеш			+	+	МО Генераль планы "Васильево проспекты"

2. ТАТАРСТАН РЕСПУБЛИКАСЫ ДӘУЛӘТ МУНИЦИПАЛЬ РАЙОННЫҢ «ПГТ ВАСИЛЬЕВА» МУНИЦИПАЛЬ МУНИЦИПАЛЬ РАЙОНЫНЫҢ ГЕНЕРАЛЬ ПЛАНЫ ТАБЛИЦЫ

2.1 нче таблица

Генераль планга үзгәрешләр кертү таблицасы муниципаль берәмлек Васильево"
Татарстан Республикасы Зеленодольск муниципаль районы Татарстан»

№ п/п	Объект исеме	Чара	Чараның әһәмияте	куәте	Гамәлгә ашыру сроклары	Бүлеккә сылтама	Үзгәрешләр кертү	Чыганак Чаралар
1	Кадастр номерлары 16:20:090801:1227, 16:20:090801:1296, 16:20:090801:1295, 16:20:090801:1294, жир кишәрлегенә өлешләрә кадастр номеры 16:20:090801:1293	Әлеге жир кишәрлекләре өчен «торак төзелеше» функциональ зонасы урнаштыру	Жирле	63,6306 га	2046 елга кадәр.	ПЗ, Агарту материаллары. 3.5 бүлек. «Торак инфраструктурасын үстерү». 5 бүлек. «Техник-икътисадый күрсәткечләр». ПЗ, Территориаль планлаштыру турындагы нигезләмә. 1.6 бүлек. «Торак инфраструктурасын үстерү чаралары».	Торак төзелеше буенча яна чара өстәү	Татарстан Республикасы Зеленодольск муниципаль районының Васильево шәһәр тибындагы поселогы башкарма комитеты хаты № 02-16-1168, 30.11.2022г.
3	МО "Васильево проспекты", ЗУ кадастр номерлары 16:20:090801:1230, 16:20:090801:1231, 16:20:090801:1232, 16:20:090801:1097, 16:20:20:090801:1292	«Драйв Парк» спорт-туристлык үзәге	Төбәк	20,4402 га	2031 елга кадәр.	ПЗ, Агарту материаллары. 3.5 бүлек. "Туристлык-рекреация территорияләрен үстерү. Жирле халыкның ял итү урыннарын оештыру». ПЗ, Территориаль планлаштыру турындагы нигезләмә. 1.8 бүлек. «Туристлык-рекреацион	Төзелеш буенча яна чара өстәү	«Васильево шәһәр тибындагы поселогы» МБ генераль планына үзгәрешләр кертү проекты

№ п/п	Объект исеме	Чара	Чараның әһәмияте	куәте	Гамәлгә ашыру сроклары	Бүлеккә сылтама	Үзгәрешләр кертү	Чыганак Чаралар
						территорияләрне үстерү чаралары. Жирле халыкның ял итү урыннарын оештыру».		

ОПИСАНИЕ ТӨРӨМЛЕКЛӘР ГРАНИЦ
поселок шәһәр тип Васильево
(объектның исеме, урнашу урыны чикләре аныкы
тасвирланган (алга таба - объект))

1 кискәк

Белешмәләр ө
объектта

Белешмәләр ө объектта		
№ п/п	Характеристикалар объект	Тасвирлау характеристика
1	2	3
1	Местоположение объект	Республика Татарстан, Зеленодольск муниципаль район, муниципаль мөгариф «Васильево шәһәр тибындагы поселогы», поселок Васильево
2	Корылманың мәйданы +/- ялгышлык зурлыгы аергыч мәйданнары (P +/- Дельта P)	9410214 кв.м ± 46015 кв.м
3	Кайберләре характеристикалар объект	-

Бүлөнү

2

Белешмэлэр о урнашу урыны чиклэр объект

1. Система координат МСК-16

2. Белешмэлэр о характерлы нокталар чиклэр объект

Оборона характерлы нокталар чиклэр	Координатлар, м		Билгеләү методы характерлы координатлар	Уртача квадрат ялгышлык Хәлләр характерлы нокталар (М)tm	Тасвирлау билгеләре нокталарга жирлек (при) (арыгы)
	X	Y			
1	2	3	4	5	6
Чик (1)	-	-	-	-	-
1	481691. 97	1276593 .08	Аналитик метод	0.3 0	-
2	481657. 29	1276604 .48	Картометрик метод	5.0 0	-
3	481672. 69	1276632 .51	Картометрик метод	5.0 0	-
4	481669. 91	1276638 .57	Картометрик метод	5.0 0	-
5	481667. 90	1276646 .66	Картометрик метод	5.0 0	-
6	481663. 94	1276717 .83	Картометрик метод	5.0 0	-
7	481662. 65	1276742 .01	Картометрик метод	5.0 0	-
8	481658. 54	1276746 .08	Картометрик метод	5.0 0	-
9	481581. 46	1276728 .11	Картометрик метод	5.0 0	-
10	481562. 43	1276730 .12	Картометрик метод	5.0 0	-
11	481553. 73	1276776 .08	Аналитик метод	0.1 0	-
12	481552. 16	1276779 .07	Аналитик метод	0.1 0	-
13	481549. 98	1276792 .07	Аналитик метод	0.1 0	-
14	481549. 30	1276793 .73	Аналитик метод	0.1 0	-
15	481547. 65	1276795 .17	Аналитик метод	0.1 0	-
16	481533. 69	1276845 .44	Картометрик метод	5.0 0	-
17	481510. 48	1276936 .19	Картометрик метод	5.0 0	-
18	481484. 84	1277035 .71	Картометрик метод	5.0 0	-
19	481472. 65	1277083 .46	Картометрик метод	5.0 0	-
20	481443. 30	1277210 .08	Картометрик метод	5.0 0	-
21	481441. 00	1277220 .01	Картометрик метод	5.0 0	-

22	481437. 84	1277231 .03	Картометрический метод	5.0 0	-
23	481440. 37	1277231 .54	Картометрический метод	5.0 0	-
24	481438. 16	1277241 .39	Картометрический метод	5.0 0	-
25	481437. 16	1277246 .11	Аналитический метод	0.2 0	-
26	481437. 10	1277246 .97	Аналитический метод	0.2 0	-
27	481458. 74	1277245 .41	Аналитический метод	0.2 0	-
28	481458. 60	1277240 .49	Аналитический метод	0.2 0	-
29	481459. 31	1277235 .37	Картометрический метод	5.0 0	-
30	481461. 22	1277235 .76	Картометрический метод	5.0 0	-
31	481484. 26	1277239 .37	Картометрический метод	5.0 0	-
32	481610. 96	1277250 .23	Картометрический метод	5.0 0	-
33	481607. 61	1277260 .72	Картометрический метод	5.0 0	-
34	481640. 21	1277269 .15	Аналитический метод	0.2 0	-
35	481674. 48	1277276 .10	Аналитический метод	0.2 0	-
36	481693. 24	1277281 .28	Картометрический метод	5.0 0	-
37	481692. 70	1277284 .47	Картометрический метод	5.0 0	-
38	481699. 97	1277286 .52	Картометрический метод	5.0 0	-
39	481705. 51	1277288 .07	Картометрический метод	5.0 0	-
40	481719. 00	1277290 .68	Картометрический метод	5.0 0	-
41	481711. 46	1277298 .64	Картометрический метод	5.0 0	-
42	481700. 24	1277297 .09	Картометрический метод	5.0 0	-
43	481695. 52	1277296 .44	Картометрический метод	5.0 0	-
44	481692. 19	1277311 .96	Картометрический метод	5.0 0	-
45	481689. 62	1277325 .02	Картометрический метод	5.0 0	-
46	481685. 88	1277325 .19	Картометрический метод	5.0 0	-
47	481681. 00	1277325 .40	Картометрический метод	5.0 0	-
48	481682. 76	1277340 .60	Картометрический метод	5.0 0	-
49	481684. 51	1277345 .87	Картометрический метод	5.0 0	-
50	481687.92	1277350.20	Картометрический метод	5.00	-
51	481688.81	1277361.94	Картометрический метод	5.00	-

52	481676.31	1277372.28	Картометрический метод	5.00	-
53	481668.60	1277373.12	Картометрический метод	5.00	-
54	481669.17	1277396.35	Картометрический метод	5.00	-
55	481669.66	1277407.84	Картометрический метод	5.00	-
56	481669.82	1277414.00	Картометрический метод	5.00	-
57	481666.87	1277422.14	Картометрический метод	5.00	-
58	481663.43	1277427.70	Картометрический метод	5.00	-
59	481655.32	1277440.84	Картометрический метод	5.00	-
60	481654.16	1277444.34	Картометрический метод	5.00	-
61	481650.47	1277455.46	Картометрический метод	5.00	-
62	481648.80	1277468.37	Картометрический метод	5.00	-
63	481644.41	1277476.25	Картометрический метод	5.00	-
64	481629.59	1277502.89	Картометрический метод	5.00	-
65	481627.10	1277509.18	Картометрический метод	5.00	-
66	481620.62	1277508.40	Картометрический метод	5.00	-
67	481619.35	1277515.11	Картометрический метод	5.00	-
68	481622.70	1277516.29	Картометрический метод	5.00	-
69	481620.04	1277529.46	Картометрический метод	5.00	-
70	481616.60	1277541.16	Картометрический метод	5.00	-
71	481613.74	1277540.98	Аналитический метод	0.20	-
72	481613.60	1277538.25	Аналитический метод	0.20	-
73	481600.65	1277540.30	Аналитический метод	0.20	-
74	481521.61	1277529.53	Картометрический метод	5.00	-
75	481509.03	1277527.97	Картометрический метод	5.00	-
76	481508.84	1277527.95	Картометрический метод	5.00	-
77	481501.08	1277527.51	Аналитический метод	0.20	-
78	481490.97	1277524.95	Аналитический метод	0.20	-
79	481481.59	1277524.52	Картометрический метод	5.00	-
80	481455.25	1277521.12	Картометрический метод	5.00	-
81	481441.10	1277519.29	Картометрический метод	5.00	-
82	481438.77	1277574.29	Аналитический метод	0.10	-
83	481433.94	1277573.91	Картометрический метод	5.00	-
84	481412.63	1277647.54	Картометрический метод	5.00	-
85	481423.53	1277647.60	Картометрический метод	5.00	-
86	481436.83	1277647.67	Картометрический метод	5.00	-
87	481467.68	1277647.85	Картометрический метод	5.00	-
88	481522.69	1277641.53	Картометрический метод	5.00	-
89	481537.92	1277639.77	Картометрический метод	5.00	-
90	481552.84	1277638.49	Картометрический метод	5.00	-
91	481559.30	1277637.53	Аналитический метод	0.10	-
92	481578.43	1277635.79	Аналитический метод	0.20	-
93	481585.13	1277635.22	Аналитический метод	0.20	-
94	481600.10	1277634.45	Аналитический метод	0.20	-
95	481605.88	1277633.95	Аналитический метод	0.20	-
96	481619.63	1277632.71	Картометрический метод	5.00	-
97	481615.21	1277662.80	Аналитический метод	0.10	-
98	481611.21	1277690.04	Аналитический метод	0.10	-
99	481608.66	1277707.39	Аналитический метод	0.10	-
100	481606.88	1277732.03	Аналитический метод	0.10	-
101	481605.23	1277746.15	Картометрический метод	5.00	-
102	481605.24	1277759.66	Картометрический метод	5.00	-
103	481594.87	1277833.24	Картометрический метод	5.00	-
104	481594.40	1277845.99	Картометрический метод	5.00	-
105	481552.63	1277860.99	Картометрический метод	5.00	-
106	481552.63	1277885.10	Картометрический метод	5.00	-

107	481754.00	1277851.47	Аналитик метод	0.10	-
108	481868.51	1277836.96	Картометрический метод	5.00	-
109	481974.95	1277823.48	Аналитический метод	0.10	-
110	481975.02	1277827.52	Аналитический метод	0.10	-
111	481973.97	1277838.21	Картометрический метод	5.00	-
112	481972.30	1277849.84	Картометрический метод	5.00	-
113	481967.92	1277860.06	Аналитический метод	0.20	-
114	481963.39	1277866.66	Аналитический метод	0.20	-
115	481934.62	1277904.43	Картометрический метод	5.00	-
116	481886.87	1277965.12	Картометрический метод	5.00	-
117	481774.65	1278098.41	Картометрический метод	5.00	-
118	481770.27	1278102.08	Картометрический метод	5.00	-
119	481738.31	1278123.56	Картометрический метод	5.00	-
120	481660.86	1278162.91	Картометрический метод	5.00	-
121	481591.69	1278199.15	Картометрический метод	5.00	-
122	481502.55	1278254.18	Аналитический метод	0.30	-
123	481481.88	1278266.16	Картометрический метод	5.00	-
124	481519.50	1278339.58	Картометрический метод	5.00	-
125	481550.31	1278321.15	Картометрический метод	5.00	-
126	481568.54	1278311.80	Картометрический метод	5.00	-
127	481586.97	1278302.37	Картометрический метод	5.00	-
128	481590.94	1278300.31	Картометрический метод	5.00	-
129	481594.69	1278298.80	Аналитический метод	0.20	-
130	481594.56	1278298.48	Картометрический метод	5.00	-
131	481603.14	1278294.08	Картометрический метод	5.00	-
132	481606.92	1278292.02	Картометрический метод	5.00	-
133	481619.44	1278285.04	Картометрический метод	5.00	-
134	481621.47	1278283.91	Картометрический метод	5.00	-
135	481645.48	1278271.02	Картометрический метод	5.00	-
136	481658.23	1278265.08	Аналитический метод	0.20	-
137	481669.90	1278259.97	Аналитический метод	0.10	-
138	481681.33	1278254.85	Аналитический метод	0.10	-
139	481712.31	1278241.12	Картометрический метод	5.00	-
140	481746.04	1278226.03	Картометрический метод	5.00	-
141	481744.99	1278224.01	Картометрический метод	5.00	-
142	481743.72	1278221.59	Картометрический метод	5.00	-
143	481764.33	1278213.89	Картометрический метод	5.00	-
144	481780.09	1278208.00	Картометрический метод	5.00	-
145	481779.98	1278207.28	Картометрический метод	5.00	-
146	481809.54	1278192.48	Картометрический метод	5.00	-
147	481861.57	1278162.45	Картометрический метод	5.00	-
148	481874.19	1278155.16	Картометрический метод	5.00	-
149	481885.62	1278158.62	Картометрический метод	5.00	-
150	481968.04	1278181.60	Аналитический метод	2.50	-
151	481973.12	1278183.00	Аналитический метод	2.50	-
152	481980.08	1278184.90	Аналитический метод	2.50	-
153	481984.55	1278186.25	Аналитический метод	2.50	-
154	481991.65	1278188.22	Аналитический метод	2.50	-
155	481996.24	1278189.50	Аналитический метод	7.50	-
156	482057.47	1278144.55	Аналитический метод	7.50	-
157	482065.60	1278138.47	Аналитический метод	7.50	-
158	482072.80	1278151.59	Картометрический метод	5.00	-
159	482075.64	1278173.17	Аналитический метод	0.20	-
160	482076.49	1278176.31	Картометрический метод	5.00	-
161	482078.77	1278179.80	Картометрический метод	5.00	-

162	482134.34	1278254.52	Картометрический метод	5.00	-
163	482139.72	1278268.79	Аналитический метод	0.20	-
164	482141.83	1278273.04	Аналитический метод	0.20	-
165	482144.16	1278279.05	Картометрический метод	5.00	-
166	482147.30	1278305.03	Аналитический метод	0.20	-
167	482149.08	1278316.32	Картометрический метод	5.00	-
168	482148.37	1278339.71	Картометрический метод	5.00	-
169	482133.67	1278389.84	Картометрический метод	5.00	-
170	482129.90	1278401.22	Картометрический метод	5.00	-
171	482208.06	1278420.66	Аналитический метод	2.50	-
172	482206.61	1278426.16	Аналитический метод	2.50	-
173	482205.40	1278430.48	Аналитический метод	2.50	-
174	482204.89	1278432.26	Аналитический метод	2.50	-
175	482205.23	1278432.35	Аналитический метод	2.50	-
176	482197.63	1278459.76	Аналитический метод	2.50	-
177	482190.34	1278482.26	Картометрический метод	5.00	-
178	482188.61	1278488.42	Аналитический метод	2.50	-
179	482183.84	1278504.19	Аналитический метод	0.20	-
180	482174.08	1278536.37	Аналитический метод	2.50	-
181	482140.13	1278596.95	Аналитический метод	2.50	-
182	482128.28	1278620.96	Аналитический метод	0.30	-
183	482116.64	1278642.65	Аналитический метод	2.50	-
184	482112.94	1278650.16	Картометрический метод	5.00	-
185	482107.94	1278660.33	Аналитический метод	2.50	-
186	482095.53	1278685.53	Аналитический метод	2.50	-
187	482084.04	1278707.64	Аналитический метод	2.50	-
188	482072.93	1278728.83	Картометрический метод	5.00	-
189	482064.16	1278753.30	Аналитический метод	2.50	-
190	482036.38	1278824.47	Аналитический метод	2.50	-
191	482031.88	1278836.12	Картометрический метод	5.00	-
192	482031.80	1278836.29	Картометрический метод	5.00	-
193	482031.71	1278836.06	Аналитический метод	5.00	-
194	482031.41	1278837.08	Аналитический метод	0.30	-
195	482027.72	1278839.83	Аналитический метод	0.30	-
196	482022.32	1278841.29	Аналитический метод	0.30	-
197	482010.64	1278804.83	Аналитический метод	0.30	-
198	482009.53	1278804.84	Аналитический метод	0.30	-
199	482002.64	1278781.63	Аналитический метод	0.30	-
200	482003.44	1278781.73	Аналитический метод	0.30	-
201	482012.08	1278784.19	Аналитический метод	5.00	-
202	482011.98	1278783.93	Аналитический метод	5.00	-
203	482000.77	1278780.66	Аналитический метод	0.30	-
204	482000.04	1278778.14	Аналитический метод	0.30	-
205	482000.27	1278776.45	Аналитический метод	0.30	-
206	481995.95	1278775.78	Аналитический метод	0.30	-
207	481996.41	1278766.30	Аналитический метод	0.30	-
208	481998.57	1278759.88	Аналитический метод	5.00	-
209	482000.60	1278753.88	Аналитический метод	5.00	-
210	481982.48	1278706.45	Аналитический метод	5.00	-
211	481974.35	1278702.42	Аналитический метод	0.30	-
212	481971.38	1278697.12	Аналитический метод	0.30	-
213	481975.26	1278690.04	Аналитический метод	5.00	-
214	481960.70	1278657.20	Аналитический метод	5.00	-
215	481960.38	1278657.64	Аналитический метод	0.30	-
216	481954.32	1278653.05	Аналитический метод	0.30	-

217	481950.27	1278646.43	Аналитик метод	0.30	-
218	481940.09	1278620.17	Аналитик метод	0.30	-
219	481943.02	1278617.30	Аналитик метод	5.00	-
220	481940.50	1278611.63	Аналитик метод	5.00	-
221	481906.50	1278517.63	Аналитик метод	5.00	-
222	481882.50	1278450.62	Аналитик метод	5.00	-
223	481875.49	1278431.00	Аналитик метод	5.00	-
224	481873.99	1278426.37	Аналитик метод	5.00	-
225	481873.90	1278426.27	Аналитик метод	5.00	-
226	481872.50	1278424.88	Аналитик метод	5.00	-
227	481868.52	1278420.45	Картометрический метод	5.00	-
228	481867.39	1278419.20	Картометрический метод	5.00	-
229	481865.37	1278416.95	Картометрический метод	5.00	-
230	481856.97	1278407.61	Аналитик метод	5.00	-
231	481848.22	1278414.51	Аналитик метод	0.10	-
232	481815.99	1278373.70	Аналитик метод	0.10	-
233	481822.07	1278368.88	Аналитик метод	5.00	-
234	481808.35	1278353.65	Аналитик метод	5.00	-
235	481804.25	1278359.83	Аналитик метод	0.30	-
236	481790.62	1278350.56	Аналитик метод	0.30	-
237	481797.06	1278341.11	Аналитик метод	5.00	-
238	481790.00	1278333.28	Аналитик метод	5.00	-
239	481788.28	1278335.54	Аналитик метод	0.10	-
240	481783.09	1278342.90	Аналитик метод	5.00	-
241	481781.05	1278341.26	Картометрический метод	5.00	-
242	481780.23	1278342.14	Аналитик метод	0.10	-
243	481773.41	1278336.00	Картометрический метод	5.00	-
244	481770.02	1278333.66	Аналитик метод	0.10	-
245	481768.16	1278332.45	Картометрический метод	5.00	-
246	481765.08	1278330.44	Аналитик метод	0.10	-
247	481761.04	1278336.25	Аналитик метод	0.10	-
248	481762.08	1278338.73	Аналитик метод	5.00	-
249	481753.69	1278359.13	Аналитик метод	5.00	-
250	481751.38	1278361.13	Аналитик метод	5.00	-
251	481741.21	1278371.45	Аналитик метод	5.00	-
252	481733.54	1278362.27	Аналитик метод	5.00	-
253	481734.21	1278361.13	Аналитик метод	5.00	-
254	481735.21	1278358.20	Аналитик метод	5.00	-
255	481730.92	1278350.64	Аналитик метод	5.00	-
256	481731.06	1278344.01	Аналитик метод	5.00	-
257	481736.01	1278340.80	Аналитик метод	5.00	-
258	481740.86	1278337.83	Аналитик метод	5.00	-
259	481741.02	1278333.39	Аналитик метод	5.00	-
260	481736.66	1278322.55	Аналитик метод	5.00	-
261	481735.54	1278329.66	Картометрический метод	5.00	-
262	481734.00	1278339.38	Аналитик метод	5.00	-
263	481733.04	1278340.80	Картометрический метод	5.00	-
264	481730.20	1278345.03	Картометрический метод	5.00	-
265	481720.86	1278358.90	Картометрический метод	5.00	-
266	481720.06	1278360.09	Аналитик метод	5.00	-
267	481720.46	1278361.37	Аналитик метод	0.20	-
268	481725.69	1278362.87	Аналитик метод	0.20	-
269	481732.71	1278362.22	Аналитик метод	0.20	-
270	481735.69	1278366.29	Аналитик метод	0.20	-
271	481740.55	1278372.92	Аналитик метод	0.20	-

272	481724.77	1278385.64	Аналитик метод	0.20	-
273	481723.12	1278387.40	Аналитик метод	0.20	-
274	481707.99	1278379.31	Аналитик метод	0.20	-
275	481714.05	1278375.33	Аналитик метод	0.20	-
276	481710.19	1278369.88	Аналитик метод	5.00	-
277	481707.22	1278372.01	Аналитик метод	5.00	-
278	481708.49	1278375.53	Аналитик метод	5.00	-
279	481703.44	1278380.73	Аналитик метод	5.00	-
280	481700.12	1278377.10	Аналитик метод	5.00	-
281	481693.70	1278381.69	Аналитик метод	5.00	-
282	481676.48	1278394.03	Аналитик метод	5.00	-
283	481668.52	1278407.30	Аналитик метод	5.00	-
284	481669.88	1278409.52	Аналитик метод	0.30	-
285	481676.32	1278406.27	Аналитик метод	0.30	-
286	481681.42	1278404.81	Аналитик метод	0.30	-
287	481701.35	1278397.60	Аналитик метод	0.30	-
288	481709.26	1278404.98	Аналитик метод	0.30	-
289	481684.81	1278435.48	Аналитик метод	0.30	-
290	481684.07	1278435.96	Аналитик метод	0.30	-
291	481679.99	1278441.13	Аналитик метод	0.30	-
292	481678.43	1278442.97	Аналитик метод	0.30	-
293	481679.59	1278444.01	Аналитик метод	0.30	-
294	481672.83	1278457.80	Аналитик метод	0.30	-
295	481670.24	1278455.73	Аналитик метод	0.30	-
296	481658.22	1278437.13	Аналитик метод	0.30	-
297	481655.87	1278434.01	Аналитик метод	0.30	-
298	481654.34	1278430.97	Аналитик метод	5.00	-
299	481652.94	1278433.31	Картометрический метод	5.00	-
300	481652.11	1278434.71	Картометрический метод	5.00	-
301	481645.32	1278422.92	Картометрический метод	5.00	-
302	481635.89	1278406.57	Картометрический метод	5.00	-
303	481634.59	1278404.31	Картометрический метод	5.00	-
304	481627.24	1278391.53	Картометрический метод	5.00	-
305	481620.11	1278379.15	Картометрический метод	5.00	-
306	481611.75	1278364.68	Картометрический метод	5.00	-
307	481597.81	1278371.23	Картометрический метод	5.00	-
308	481584.34	1278377.68	Картометрический метод	5.00	-
309	481583.99	1278377.87	Картометрический метод	5.00	-
310	481583.55	1278378.18	Картометрический метод	5.00	-
311	481553.67	1278399.02	Картометрический метод	5.00	-
312	481554.49	1278399.74	Аналитический метод	0.50	-
313	481575.04	1278442.87	Аналитический метод	0.50	-
314	481576.64	1278464.36	Картометрический метод	5.00	-
315	481577.85	1278480.58	Аналитический метод	5.00	-
316	481615.00	1278557.74	Аналитический метод	5.00	-
317	481590.50	1278584.00	Картометрический метод	5.00	-
318	481568.52	1278607.10	Картометрический метод	5.00	-
319	481529.15	1278643.01	Картометрический метод	5.00	-
320	481529.07	1278643.08	Картометрический метод	5.00	-
321	481472.31	1278627.59	Картометрический метод	5.00	-
322	481458.31	1278623.78	Аналитический метод	0.50	-
323	481439.83	1278618.26	Аналитический метод	0.50	-
324	481419.78	1278608.80	Аналитический метод	0.50	-
325	481402.89	1278588.08	Аналитический метод	0.50	-
326	481377.79	1278577.30	Аналитический метод	0.50	-

327	481377.24	1278577.07	Аналитик метод	2.50	-
328	481377.64	1278575.23	Картометрический метод	5.00	-
329	481380.64	1278561.44	Аналитический метод	0.20	-
330	481379.83	1278559.57	Аналитический метод	0.20	-
331	481378.69	1278557.60	Картометрический метод	5.00	-
332	481373.93	1278549.16	Картометрический метод	5.00	-
333	481373.10	1278547.93	Картометрический метод	5.00	-
334	481348.76	1278574.41	Картометрический метод	5.00	-
335	481340.29	1278585.46	Картометрический метод	5.00	-
336	481331.05	1278597.52	Картометрический метод	5.00	-
337	481316.25	1278616.82	Картометрический метод	5.00	-
338	481302.41	1278637.29	Картометрический метод	5.00	-
339	481288.89	1278657.29	Картометрический метод	5.00	-
340	481269.34	1278691.02	Аналитический метод	0.20	-
341	481267.98	1278691.54	Аналитический метод	0.20	-
342	481265.74	1278694.30	Аналитический метод	0.20	-
343	481256.13	1278711.23	Аналитический метод	0.20	-
344	481252.22	1278725.86	Аналитический метод	0.20	-
345	481250.52	1278726.67	Картометрический метод	5.00	-
346	481241.40	1278742.97	Картометрический метод	5.00	-
347	481231.40	1278765.88	Картометрический метод	5.00	-
348	481220.37	1278791.15	Картометрический метод	5.00	-
349	481214.16	1278807.87	Картометрический метод	5.00	-
350	481212.64	1278811.95	Картометрический метод	5.00	-
351	481204.10	1278834.91	Картометрический метод	5.00	-
352	481190.26	1278880.20	Картометрический метод	5.00	-
353	481188.62	1278887.01	Картометрический метод	5.00	-
354	481180.77	1278919.47	Картометрический метод	5.00	-
355	481180.48	1278920.67	Картометрический метод	5.00	-
356	481179.12	1278928.04	Картометрический метод	5.00	-
357	481176.63	1278941.41	Картометрический метод	5.00	-
358	481170.77	1278972.95	Картометрический метод	5.00	-
359	481164.72	1279022.80	Картометрический метод	5.00	-
360	481161.82	1279068.83	Картометрический метод	5.00	-
361	481161.62	1279119.11	Картометрический метод	5.00	-
362	481162.42	1279130.29	Картометрический метод	5.00	-
363	481163.60	1279146.97	Картометрический метод	5.00	-
364	481165.17	1279168.97	Картометрический метод	5.00	-
365	481167.16	1279196.98	Картометрический метод	5.00	-
366	481172.82	1279227.22	Картометрический метод	5.00	-
367	481175.31	1279240.54	Аналитический метод	5.00	-
368	481193.43	1279337.40	Картометрический метод	5.00	-
369	481196.60	1279354.37	Картометрический метод	5.00	-
370	481205.08	1279399.70	Картометрический метод	5.00	-
371	481212.31	1279398.27	Картометрический метод	5.00	-
372	481215.03	1279397.71	Картометрический метод	5.00	-
373	481224.37	1279395.86	Картометрический метод	5.00	-
374	481240.16	1279392.73	Картометрический метод	5.00	-
375	481234.25	1279367.60	Картометрический метод	5.00	-
376	481239.92	1279366.48	Картометрический метод	5.00	-
377	481257.65	1279361.23	Картометрический метод	5.00	-
378	481262.05	1279360.21	Картометрический метод	5.00	-
379	481264.85	1279372.65	Картометрический метод	5.00	-
380	481264.90	1279372.64	Картометрический метод	5.00	-
381	481268.25	1279387.15	Картометрический метод	5.00	-

382	481283.29	1279384.17	Картометрический метод	5.00	-
383	481283.53	1279384.12	Картометрический метод	5.00	-
384	481283.96	1279384.02	Картометрический метод	5.00	-
385	481298.18	1279447.85	Картометрический метод	5.00	-
386	481300.85	1279447.56	Аналитический метод	0.20	-
387	481300.89	1279447.88	Картометрический метод	5.00	-
388	481362.27	1279445.69	Картометрический метод	5.00	-
389	481364.60	1279454.18	Аналитический метод	0.20	-
390	481367.97	1279466.37	Аналитический метод	5.00	-
391	481368.32	1279467.64	Аналитический метод	0.20	-
392	481367.26	1279467.93	Аналитический метод	0.20	-
393	481374.78	1279487.66	Аналитический метод	0.20	-
394	481375.06	1279490.12	Аналитический метод	0.20	-
395	481379.12	1279507.34	Аналитический метод	0.20	-
396	481378.84	1279510.52	Аналитический метод	0.20	-
397	481377.06	1279513.41	Аналитический метод	0.20	-
398	481354.39	1279535.65	Картометрический метод	5.00	-
399	481360.16	1279567.76	Аналитический метод	0.30	-
400	481365.83	1279605.54	Картометрический метод	5.00	-
401	481367.56	1279620.45	Картометрический метод	5.00	-
402	481396.17	1279619.10	Картометрический метод	5.00	-
403	481399.15	1279618.96	Картометрический метод	5.00	-
404	481400.55	1279613.07	Картометрический метод	5.00	-
405	481405.17	1279593.50	Картометрический метод	5.00	-
406	481411.00	1279568.82	Картометрический метод	5.00	-
407	481413.15	1279559.73	Картометрический метод	5.00	-
408	481419.63	1279532.31	Картометрический метод	5.00	-
409	481422.38	1279520.68	Картометрический метод	5.00	-
410	481423.12	1279517.52	Картометрический метод	5.00	-
411	481424.68	1279510.83	Картометрический метод	5.00	-
412	481429.58	1279489.85	Картометрический метод	5.00	-
413	481422.60	1279486.23	Картометрический метод	5.00	-
414	481422.37	1279487.29	Аналитический метод	5.00	-
415	481419.94	1279500.28	Аналитический метод	0.20	-
416	481399.63	1279475.28	Аналитический метод	0.20	-
417	481387.20	1279458.84	Аналитический метод	0.20	-
418	481373.83	1279441.16	Аналитический метод	0.20	-
419	481383.85	1279441.97	Картометрический метод	5.00	-
420	481375.30	1279431.94	Картометрический метод	5.00	-
421	481372.06	1279432.03	Картометрический метод	5.00	-
422	481369.29	1279407.24	Аналитический метод	0.20	-
423	481368.24	1279398.13	Аналитический метод	0.10	-
424	481366.25	1279379.95	Аналитический метод	0.10	-
425	481365.65	1279374.07	Картометрический метод	5.00	-
426	481365.21	1279369.94	Аналитический метод	0.20	-
427	481361.00	1279332.04	Картометрический метод	5.00	-
428	481357.37	1279332.98	Картометрический метод	5.00	-
429	481354.94	1279333.63	Аналитический метод	0.10	-
430	481357.24	1279351.94	Аналитический метод	5.00	-
431	481364.52	1279409.93	Аналитический метод	5.00	-
432	481365.47	1279417.50	Аналитический метод	0.10	-
433	481364.26	1279420.38	Аналитический метод	0.10	-
434	481360.72	1279425.27	Аналитический метод	0.10	-
435	481321.00	1279376.92	Аналитический метод	0.10	-
436	481314.59	1279344.16	Аналитический метод	0.10	-

437	481320.89	1279342.47	Аналитик метод	0.30	-
438	481319.98	1279339.52	Аналитик метод	0.30	-
439	481318.05	1279338.02	Аналитик метод	0.30	-
440	481315.27	1279326.82	Аналитик метод	0.30	-
441	481311.84	1279312.41	Аналитик метод	0.20	-
442	481311.61	1279311.50	Картометрический метод	5.00	-
443	481304.19	1279308.35	Картометрический метод	5.00	-
444	481294.99	1279278.00	Картометрический метод	5.00	-
445	481300.76	1279277.01	Картометрический метод	5.00	-
446	481300.13	1279274.35	Картометрический метод	5.00	-
447	481296.71	1279260.12	Картометрический метод	5.00	-
448	481295.13	1279247.71	Аналитический метод	0.30	-
449	481293.82	1279236.69	Картометрический метод	5.00	-
450	481287.00	1279237.00	Картометрический метод	5.00	-
451	481273.49	1279187.11	Аналитический метод	5.00	-
452	481273.49	1279171.75	Аналитический метод	5.00	-
453	481268.88	1279170.12	Аналитический метод	5.00	-
454	481268.85	1279170.00	Картометрический метод	5.00	-
455	481260.99	1279141.00	Картометрический метод	5.00	-
456	481223.39	1279136.74	Аналитический метод	5.00	-
457	481205.69	1279136.04	Аналитический метод	5.00	-
458	481205.06	1279136.01	Аналитический метод	0.10	-
459	481212.06	1279103.03	Аналитический метод	0.10	-
460	481215.42	1279099.92	Аналитический метод	0.10	-
461	481218.45	1279098.03	Аналитический метод	0.10	-
462	481225.91	1279096.52	Аналитический метод	0.10	-
463	481236.13	1279097.27	Аналитический метод	0.10	-
464	481238.13	1279097.61	Аналитический метод	0.10	-
465	481251.93	1279098.02	Аналитический метод	0.10	-
466	481252.17	1279112.61	Аналитический метод	0.10	-
467	481254.93	1279113.55	Аналитический метод	0.10	-
468	481255.34	1279118.55	Аналитический метод	5.00	-
469	481266.11	1279120.20	Аналитический метод	5.00	-
470	481265.06	1279117.03	Аналитический метод	5.00	-
471	481266.06	1279117.03	Аналитический метод	5.00	-
472	481265.06	1279110.03	Аналитический метод	5.00	-
473	481267.06	1279110.03	Аналитический метод	5.00	-
474	481263.06	1279096.03	Аналитический метод	5.00	-
475	481261.06	1279088.03	Аналитический метод	5.00	-
476	481263.06	1279085.03	Аналитический метод	5.00	-
477	481262.06	1279077.03	Аналитический метод	5.00	-
478	481289.05	1279066.04	Аналитический метод	5.00	-
479	481291.06	1279075.03	Аналитический метод	5.00	-
480	481333.05	1279064.03	Аналитический метод	5.00	-
481	481336.95	1279076.76	Аналитический метод	5.00	-
482	481352.23	1279072.51	Аналитический метод	0.30	-
483	481352.63	1279073.20	Аналитический метод	0.30	-
484	481356.41	1279077.14	Аналитический метод	0.30	-
485	481363.42	1279090.68	Аналитический метод	0.30	-
486	481369.18	1279098.88	Аналитический метод	0.30	-
487	481369.74	1279108.38	Аналитический метод	0.30	-
488	481369.90	1279116.30	Аналитический метод	0.20	-
489	481370.34	1279122.49	Аналитический метод	0.20	-
490	481370.44	1279122.65	Аналитический метод	5.00	-
491	481373.71	1279122.57	Картометрический метод	5.00	-

492	481373.76	1279121.76	Аналитик метод	0.20	-
493	481373.41	1279080.42	Аналитик метод	0.20	-
494	481411.66	1279090.21	Аналитик метод	0.20	-
495	481413.29	1279104.79	Аналитик метод	5.00	-
496	481423.38	1279097.11	Картометрический метод	5.00	-
497	481423.08	1279091.74	Аналитик метод	0.30	-
498	481444.05	1279090.71	Аналитик метод	0.30	-
499	481464.23	1279100.28	Аналитик метод	0.30	-
500	481464.30	1279102.26	Аналитик метод	5.00	-
501	481464.38	1279104.35	Картометрический метод	5.00	-
502	481468.15	1279106.95	Картометрический метод	5.00	-
503	481468.44	1279107.15	Картометрический метод	5.00	-
504	481472.75	1279110.20	Картометрический метод	5.00	-
505	481473.96	1279111.38	Картометрический метод	5.00	-
506	481474.06	1279114.04	Картометрический метод	5.00	-
507	481474.05	1279130.03	Аналитик метод	5.00	-
508	481472.76	1279130.11	Аналитик метод	5.00	-
509	481472.62	1279130.15	Картометрический метод	5.00	-
510	481472.67	1279130.85	Аналитик метод	5.00	-
511	481475.13	1279130.76	Аналитик метод	0.30	-
512	481474.84	1279134.24	Аналитик метод	0.30	-
513	481474.02	1279144.96	Аналитик метод	0.30	-
514	481472.15	1279144.63	Аналитик метод	0.30	-
515	481474.50	1279171.11	Аналитик метод	0.30	-
516	481471.65	1279171.51	Аналитик метод	0.20	-
517	481473.65	1279201.09	Аналитик метод	5.00	-
518	481474.05	1279201.03	Аналитик метод	5.00	-
519	481480.06	1279240.04	Аналитик метод	5.00	-
520	481471.06	1279242.03	Аналитик метод	5.00	-
521	481472.06	1279247.04	Аналитик метод	5.00	-
522	481464.05	1279251.03	Аналитик метод	5.00	-
523	481451.05	1279255.04	Картометрический метод	5.00	-
524	481429.26	1279260.03	Картометрический метод	5.00	-
525	481361.88	1279272.36	Картометрический метод	5.00	-
526	481351.59	1279274.93	Картометрический метод	5.00	-
527	481354.21	1279287.94	Картометрический метод	5.00	-
528	481354.24	1279288.09	Аналитик метод	0.20	-
529	481356.66	1279296.25	Аналитик метод	0.20	-
530	481356.49	1279296.31	Картометрический метод	5.00	-
531	481363.88	1279322.09	Картометрический метод	5.00	-
532	481365.62	1279328.26	Картометрический метод	5.00	-
533	481366.08	1279330.10	Картометрический метод	5.00	-
534	481391.37	1279323.23	Аналитик метод	5.00	-
535	481395.99	1279322.00	Аналитик метод	5.00	-
536	481408.06	1279324.03	Аналитик метод	5.00	-
537	481408.38	1279324.43	Картометрический метод	5.00	-
538	481410.99	1279326.00	Аналитик метод	5.00	-
539	481413.57	1279334.58	Картометрический метод	5.00	-
540	481415.31	1279340.37	Картометрический метод	5.00	-
541	481416.06	1279343.04	Картометрический метод	5.00	-
542	481420.05	1279358.03	Аналитик метод	5.00	-
543	481419.99	1279358.06	Аналитик метод	0.10	-
544	481422.20	1279369.09	Аналитик метод	0.10	-
545	481423.99	1279378.00	Аналитик метод	0.10	-
546	481438.13	1279377.06	Картометрический метод	5.00	-

547	481438.99	1279377.00	Аналитик метод	5.00	-
548	481439.26	1279380.89	Картометрический метод	5.00	-
549	481442.73	1279429.41	Картометрический метод	5.00	-
550	481462.50	1279341.88	Аналитический метод	5.00	-
551	481477.64	1279277.20	Картометрический метод	5.00	-
552	481497.13	1279285.23	Картометрический метод	5.00	-
553	481509.83	1279290.46	Аналитический метод	0.10	-
554	481572.73	1279291.49	Аналитический метод	0.10	-
555	481594.33	1279284.30	Аналитический метод	0.10	-
556	481607.14	1279248.77	Аналитический метод	0.10	-
557	481632.75	1279237.26	Аналитический метод	0.10	-
558	481633.64	1279236.88	Аналитический метод	0.10	-
559	481712.69	1279244.14	Аналитический метод	0.10	-
560	481725.22	1279198.99	Аналитический метод	0.10	-
561	481747.28	1279190.21	Аналитический метод	0.10	-
562	481773.36	1279181.49	Аналитический метод	0.10	-
563	481781.52	1279223.61	Аналитический метод	0.10	-
564	481780.54	1279236.68	Аналитический метод	0.10	-
565	481779.44	1279264.66	Аналитический метод	0.10	-
566	481778.85	1279315.40	Аналитический метод	0.10	-
567	481798.52	1279319.57	Аналитический метод	0.10	-
568	481800.18	1279319.92	Аналитический метод	0.10	-
569	481802.06	1279329.64	Аналитический метод	0.10	-
570	481794.52	1279339.08	Аналитический метод	0.10	-
571	481751.26	1279361.28	Аналитический метод	0.10	-
572	481748.68	1279361.00	Аналитический метод	5.00	-
573	481748.93	1279362.37	Картометрический метод	5.00	-
574	481749.50	1279365.50	Аналитический метод	5.00	-
575	481750.77	1279366.71	Аналитический метод	5.00	-
576	481753.63	1279365.83	Картометрический метод	5.00	-
577	481768.51	1279361.26	Аналитический метод	5.00	-
578	481764.97	1279374.92	Аналитический метод	5.00	-
579	481766.69	1279375.48	Аналитический метод	5.00	-
580	481767.27	1279373.49	Аналитический метод	0.20	-
581	481769.21	1279361.95	Аналитический метод	0.20	-
582	481769.66	1279357.88	Аналитический метод	0.20	-
583	481781.11	1279358.60	Аналитический метод	0.20	-
584	481780.98	1279361.31	Аналитический метод	0.20	-
585	481780.06	1279369.04	Аналитический метод	0.20	-
586	481778.56	1279373.88	Аналитический метод	5.00	-
587	481779.36	1279373.75	Аналитический метод	5.00	-
588	481779.63	1279373.00	Аналитический метод	0.10	-
589	481780.66	1279369.26	Аналитический метод	0.10	-
590	481781.69	1279361.50	Аналитический метод	0.10	-
591	481781.89	1279358.91	Аналитический метод	0.10	-
592	481789.73	1279359.87	Аналитический метод	0.10	-
593	481795.90	1279373.90	Аналитический метод	0.10	-
594	481792.66	1279386.41	Аналитический метод	0.10	-
595	481786.00	1279402.93	Аналитический метод	0.10	-
596	481790.05	1279403.62	Аналитический метод	0.20	-
597	481787.34	1279410.97	Аналитический метод	0.20	-
598	481787.18	1279410.92	Аналитический метод	0.20	-
599	481784.85	1279417.49	Аналитический метод	0.20	-
600	481781.46	1279416.26	Аналитический метод	0.20	-
601	481780.51	1279418.89	Аналитический метод	0.10	-

602	481780.67	1279419.31	Аналитик метод	0.10	-
603	481781.30	1279419.84	Аналитик метод	0.10	-
604	481779.60	1279425.10	Аналитик метод	5.00	-
605	481785.63	1279425.96	Картометрический метод	5.00	-
606	481789.28	1279426.48	Картометрический метод	5.00	-
607	481789.84	1279426.56	Картометрический метод	5.00	-
608	481790.31	1279426.63	Картометрический метод	5.00	-
609	481791.86	1279426.85	Аналитический метод	5.00	-
610	481792.31	1279426.37	Аналитический метод	0.30	-
611	481800.58	1279427.65	Картометрический метод	5.00	-
612	481805.41	1279428.40	Картометрический метод	5.00	-
613	481822.84	1279431.10	Картометрический метод	5.00	-
614	481828.70	1279432.01	Картометрический метод	5.00	-
615	481847.28	1279434.89	Аналитический метод	0.30	-
616	481848.42	1279456.37	Аналитический метод	0.10	-
617	481848.33	1279459.51	Аналитический метод	0.10	-
618	481846.45	1279481.70	Аналитический метод	0.10	-
619	481836.06	1279481.20	Аналитический метод	0.10	-
620	481830.06	1279480.89	Аналитический метод	0.10	-
621	481829.64	1279480.91	Аналитический метод	5.00	-
622	481828.92	1279483.63	Картометрический метод	5.00	-
623	481828.74	1279484.31	Картометрический метод	5.00	-
624	481824.34	1279501.01	Аналитический метод	5.00	-
625	481826.25	1279501.38	Аналитический метод	0.20	-
626	481825.97	1279505.08	Аналитический метод	0.20	-
627	481825.39	1279510.78	Аналитический метод	0.20	-
628	481847.84	1279513.38	Аналитический метод	0.30	-
629	481845.02	1279552.62	Аналитический метод	0.30	-
630	481821.11	1279548.14	Аналитический метод	0.20	-
631	481812.33	1279546.56	Аналитический метод	5.00	-
632	481811.34	1279550.30	Картометрический метод	5.00	-
633	481811.06	1279551.37	Картометрический метод	5.00	-
634	481802.00	1279585.75	Аналитический метод	5.00	-
635	481797.87	1279601.11	Картометрический метод	5.00	-
636	481796.08	1279600.62	Картометрический метод	5.00	-
637	481795.19	1279600.38	Картометрический метод	5.00	-
638	481791.01	1279599.24	Картометрический метод	5.00	-
639	481790.18	1279599.06	Картометрический метод	5.00	-
640	481789.74	1279598.97	Картометрический метод	5.00	-
641	481789.65	1279598.95	Картометрический метод	5.00	-
642	481787.19	1279622.74	Аналитический метод	0.20	-
643	481786.46	1279631.95	Аналитический метод	5.00	-
644	481785.07	1279649.41	Аналитический метод	0.20	-
645	481782.95	1279676.08	Аналитический метод	0.20	-
646	481755.47	1279673.51	Аналитический метод	0.20	-
647	481731.59	1279671.28	Аналитический метод	5.00	-
648	481731.00	1279677.75	Аналитический метод	5.00	-
649	481727.50	1279691.88	Аналитический метод	5.00	-
650	481725.23	1279700.79	Аналитический метод	5.00	-
651	481724.38	1279707.15	Аналитический метод	0.20	-
652	481723.65	1279707.03	Аналитический метод	5.00	-
653	481718.63	1279726.75	Аналитический метод	5.00	-
654	481720.72	1279727.22	Аналитический метод	0.10	-
655	481716.17	1279744.12	Аналитический метод	0.10	-
656	481714.33	1279743.67	Аналитический метод	5.00	-

657	481714.07	1279744.66	Аналитик метод	5.00	-
658	481715.71	1279745.03	Аналитик метод	0.30	-
659	481711.32	1279760.63	Аналитик метод	0.30	-
660	481710.09	1279760.30	Аналитик метод	5.00	-
661	481709.98	1279760.72	Аналитик метод	5.00	-
662	481711.80	1279761.19	Аналитик метод	0.30	-
663	481704.25	1279787.98	Аналитик метод	0.30	-
664	481703.10	1279787.78	Аналитик метод	5.00	-
665	481703.03	1279788.06	Аналитик метод	5.00	-
666	481703.95	1279788.40	Аналитик метод	5.00	-
667	481702.36	1279794.30	Аналитик метод	5.00	-
668	481698.54	1279808.29	Аналитик метод	5.00	-
669	481697.88	1279808.07	Аналитик метод	5.00	-
670	481694.26	1279821.98	Аналитик метод	5.00	-
671	481694.82	1279822.13	Аналитик метод	0.30	-
672	481687.52	1279851.94	Картометрический метод	5.00	-
673	481685.48	1279864.15	Картометрический метод	5.00	-
674	481682.40	1279881.67	Картометрический метод	5.00	-
675	481679.92	1279895.83	Картометрический метод	5.00	-
676	481676.67	1279914.29	Картометрический метод	5.00	-
677	481675.58	1279920.55	Картометрический метод	5.00	-
678	481671.00	1279946.62	Аналитик метод	5.00	-
679	481740.00	1279962.63	Аналитик метод	5.00	-
680	481739.34	1279965.03	Аналитик метод	5.00	-
681	481744.02	1279966.10	Аналитик метод	0.30	-
682	481736.71	1279997.60	Аналитик метод	0.30	-
683	481690.71	1279989.70	Аналитик метод	0.30	-
684	481691.02	1279988.70	Аналитик метод	0.30	-
685	481682.32	1279986.70	Аналитик метод	0.30	-
686	481682.81	1279982.79	Аналитик метод	0.30	-
687	481668.48	1279979.65	Аналитик метод	0.30	-
688	481668.76	1279978.39	Аналитик метод	5.00	-
689	481667.24	1279978.15	Картометрический метод	5.00	-
690	481665.50	1279977.87	Аналитик метод	5.00	-
691	481653.25	1280034.33	Картометрический метод	5.00	-
692	481626.25	1280158.78	Картометрический метод	5.00	-
693	481625.29	1280163.24	Картометрический метод	5.00	-
694	481629.39	1280163.96	Аналитик метод	0.20	-
695	481630.33	1280164.12	Аналитик метод	5.00	-
696	481650.60	1280167.71	Аналитик метод	0.20	-
697	481651.94	1280170.83	Аналитик метод	0.20	-
698	481666.93	1280172.00	Аналитик метод	0.20	-
699	481694.71	1280174.17	Аналитик метод	0.30	-
700	481696.37	1280177.48	Аналитик метод	0.30	-
701	481696.33	1280178.20	Аналитик метод	5.00	-
702	481702.50	1280178.62	Аналитик метод	5.00	-
703	481698.49	1280235.62	Аналитик метод	5.00	-
704	481698.00	1280246.00	Аналитик метод	5.00	-
705	481718.47	1280252.57	Аналитик метод	5.00	-
706	481752.80	1280256.67	Аналитик метод	0.10	-
707	481759.02	1280257.41	Аналитик метод	0.10	-
708	481763.51	1280252.32	Аналитик метод	0.10	-
709	481769.93	1280249.82	Аналитик метод	0.10	-
710	481781.75	1280251.49	Аналитик метод	0.10	-
711	481791.55	1280254.35	Картометрический метод	5.00	-

712	481800.17	1280226.90	Картометрический метод	5.00	-
713	481805.71	1280208.14	Аналитический метод	0.20	-
714	481806.92	1280206.87	Аналитический метод	0.10	-
715	481809.49	1280198.63	Аналитический метод	0.10	-
716	481814.89	1280181.53	Аналитический метод	5.00	-
717	481816.90	1280175.17	Аналитический метод	0.10	-
718	481854.77	1280191.38	Аналитический метод	0.10	-
719	481866.08	1280197.85	Аналитический метод	5.00	-
720	481897.49	1280207.87	Аналитический метод	5.00	-
721	481876.57	1280225.95	Картометрический метод	5.00	-
722	481872.69	1280230.78	Аналитический метод	0.10	-
723	481871.56	1280230.31	Аналитический метод	5.00	-
724	481869.60	1280232.00	Картометрический метод	5.00	-
725	481872.57	1280233.64	Аналитический метод	0.20	-
726	481861.78	1280247.31	Аналитический метод	5.00	-
727	481863.51	1280248.80	Аналитический метод	5.00	-
728	481842.75	1280270.24	Аналитический метод	5.00	-
729	481832.78	1280277.32	Картометрический метод	5.00	-
730	481823.45	1280290.24	Аналитический метод	0.30	-
731	481819.04	1280295.42	Аналитический метод	0.30	-
732	481809.67	1280303.30	Аналитический метод	0.30	-
733	481802.36	1280309.07	Аналитический метод	0.30	-
734	481798.03	1280313.18	Аналитический метод	0.30	-
735	481794.63	1280320.77	Аналитический метод	0.30	-
736	481787.47	1280332.71	Аналитический метод	0.30	-
737	481771.58	1280324.96	Аналитический метод	5.00	-
738	481762.69	1280333.87	Картометрический метод	5.00	-
739	481713.70	1280332.49	Аналитический метод	0.20	-
740	481711.50	1280378.03	Аналитический метод	0.20	-
741	481691.68	1280378.42	Аналитический метод	0.20	-
742	481690.97	1280394.15	Аналитический метод	0.20	-
743	481690.07	1280414.17	Аналитический метод	0.20	-
744	481650.33	1280428.33	Аналитический метод	0.20	-
745	481650.52	1280403.16	Аналитический метод	0.20	-
746	481650.69	1280380.16	Аналитический метод	0.20	-
747	481691.93	1280372.84	Аналитический метод	0.20	-
748	481693.04	1280352.52	Аналитический метод	0.20	-
749	481693.67	1280334.24	Аналитический метод	5.00	-
750	481648.00	1280321.63	Аналитический метод	5.00	-
751	481649.49	1280404.12	Аналитический метод	5.00	-
752	481642.70	1280405.54	Аналитический метод	5.00	-
753	481642.69	1280421.98	Аналитический метод	0.20	-
754	481642.57	1280442.96	Аналитический метод	0.20	-
755	481622.64	1280444.33	Аналитический метод	0.20	-
756	481622.39	1280432.77	Аналитический метод	0.20	-
757	481622.16	1280432.39	Аналитический метод	5.00	-
758	481622.07	1280440.64	Аналитический метод	5.00	-
759	481618.01	1280456.59	Аналитический метод	5.00	-
760	481615.33	1280459.43	Аналитический метод	5.00	-
761	481565.54	1280456.63	Аналитический метод	5.00	-
762	481563.73	1280443.35	Аналитический метод	5.00	-
763	481558.50	1280449.13	Аналитический метод	5.00	-
764	481535.49	1280474.37	Аналитический метод	5.00	-
765	481534.03	1280474.71	Картометрический метод	5.00	-
766	481527.42	1280476.70	Картометрический метод	5.00	-

767	481515.77	1280483.45	Картометрический метод	5.00	-
768	481511.12	1280490.36	Картометрический метод	5.00	-
769	481510.67	1280492.77	Картометрический метод	5.00	-
770	481513.36	1280498.82	Картометрический метод	5.00	-
771	481512.46	1280499.42	Картометрический метод	5.00	-
772	481510.45	1280504.46	Картометрический метод	5.00	-
773	481509.17	1280507.67	Картометрический метод	5.00	-
774	481503.42	1280522.07	Картометрический метод	5.00	-
775	481495.86	1280541.05	Картометрический метод	5.00	-
776	481483.71	1280571.53	Картометрический метод	5.00	-
777	481481.99	1280579.76	Аналитический метод	5.00	-
778	481437.45	1280802.96	Аналитический метод	0.30	-
779	481429.81	1280838.09	Картометрический метод	5.00	-
780	481404.23	1280954.37	Картометрический метод	5.00	-
781	481363.67	1280947.40	Картометрический метод	5.00	-
782	481320.20	1280939.92	Картометрический метод	5.00	-
783	481308.33	1280937.88	Картометрический метод	5.00	-
784	481301.24	1280936.94	Картометрический метод	5.00	-
785	481296.29	1280936.29	Картометрический метод	5.00	-
786	481289.58	1280933.43	Картометрический метод	5.00	-
787	481263.99	1280912.02	Картометрический метод	5.00	-
788	481258.80	1280906.33	Картометрический метод	5.00	-
789	481238.76	1280884.35	Картометрический метод	5.00	-
790	481230.38	1280876.10	Картометрический метод	5.00	-
791	481229.47	1280878.40	Аналитический метод	0.10	-
792	481222.85	1280895.48	Аналитический метод	0.10	-
793	481220.87	1280894.65	Аналитический метод	0.10	-
794	481220.48	1280902.10	Аналитический метод	0.10	-
795	481219.75	1280908.63	Аналитический метод	0.10	-
796	481215.62	1280926.13	Аналитический метод	0.10	-
797	481215.05	1280929.87	Картометрический метод	5.00	-
798	481210.87	1280929.09	Аналитический метод	0.20	-
799	481203.27	1280928.30	Аналитический метод	0.20	-
800	481197.22	1280927.91	Аналитический метод	0.20	-
801	481194.12	1280928.02	Аналитический метод	0.20	-
802	481190.03	1280928.78	Аналитический метод	0.20	-
803	481174.70	1280933.84	Картометрический метод	5.00	-
804	481168.23	1280934.55	Картометрический метод	5.00	-
805	481159.49	1280935.79	Аналитический метод	0.10	-
806	481144.80	1280938.10	Аналитический метод	0.10	-
807	481131.15	1280940.89	Картометрический метод	5.00	-
808	481126.54	1280941.78	Картометрический метод	5.00	-
809	481064.00	1280948.08	Картометрический метод	5.00	-
810	481033.57	1280949.03	Картометрический метод	5.00	-
811	481017.75	1280949.52	Картометрический метод	5.00	-
812	480954.33	1280951.49	Картометрический метод	5.00	-
813	480925.55	1280952.39	Картометрический метод	5.00	-
814	480901.19	1280953.15	Картометрический метод	5.00	-
815	480889.84	1280953.81	Картометрический метод	5.00	-
816	480874.95	1280947.82	Картометрический метод	5.00	-
817	480861.90	1280942.37	Картометрический метод	5.00	-
818	480795.29	1280914.58	Картометрический метод	5.00	-
819	480767.74	1280903.52	Картометрический метод	5.00	-
820	480755.20	1280894.47	Картометрический метод	5.00	-
821	480712.83	1280876.02	Картометрический метод	5.00	-

822	480654.49	1280854.31	Картометрический метод	5.00	-
823	480619.88	1280839.34	Картометрический метод	5.00	-
824	480576.93	1280820.12	Картометрический метод	5.00	-
825	480487.44	1280775.89	Картометрический метод	5.00	-
826	480476.87	1280771.65	Картометрический метод	5.00	-
827	480363.44	1280715.84	Картометрический метод	5.00	-
828	480335.00	1280751.78	Аналитический метод	0.30	-
829	480327.60	1280762.19	Аналитический метод	0.20	-
830	480327.09	1280762.82	Аналитический метод	0.20	-
831	480326.35	1280762.27	Аналитический метод	0.20	-
832	480321.76	1280768.68	Аналитический метод	0.20	-
833	480318.35	1280773.97	Аналитический метод	0.20	-
834	480302.31	1280806.08	Картометрический метод	5.00	-
835	480298.42	1280815.81	Аналитический метод	0.30	-
836	480291.48	1280829.74	Аналитический метод	0.30	-
837	480290.28	1280832.48	Аналитический метод	0.30	-
838	480290.74	1280832.84	Аналитический метод	0.30	-
839	480289.19	1280835.73	Аналитический метод	0.10	-
840	480288.36	1280835.27	Аналитический метод	0.10	-
841	480286.03	1280839.83	Аналитический метод	0.10	-
842	480283.63	1280844.53	Аналитический метод	0.20	-
843	480279.09	1280860.16	Картометрический метод	5.00	-
844	480276.41	1280870.33	Аналитический метод	0.20	-
845	480275.31	1280873.46	Аналитический метод	0.20	-
846	480275.27	1280873.71	Аналитический метод	0.10	-
847	480274.83	1280876.35	Аналитический метод	0.10	-
848	480273.67	1280878.81	Аналитический метод	0.10	-
849	480272.78	1280885.19	Аналитический метод	0.10	-
850	480272.29	1280886.99	Аналитический метод	0.20	-
851	480271.58	1280889.54	Аналитический метод	0.10	-
852	480269.06	1280896.64	Аналитический метод	0.10	-
853	480263.21	1280907.42	Аналитический метод	0.10	-
854	480261.79	1280909.65	Аналитический метод	0.10	-
855	480270.42	1280914.43	Картометрический метод	5.00	-
856	480271.25	1280918.82	Картометрический метод	5.00	-
857	480269.23	1280927.82	Картометрический метод	5.00	-
858	480189.65	1281048.21	Картометрический метод	5.00	-
859	480165.39	1281085.10	Картометрический метод	5.00	-
860	480156.98	1281081.86	Аналитический метод	0.30	-
861	480146.74	1281104.45	Аналитический метод	0.30	-
862	480130.18	1281098.42	Картометрический метод	5.00	-
863	480110.72	1281125.98	Картометрический метод	5.00	-
864	480078.25	1281105.17	Картометрический метод	5.00	-
865	480107.65	1281063.05	Картометрический метод	5.00	-
866	480100.07	1281060.16	Аналитический метод	0.30	-
867	480063.62	1281043.98	Аналитический метод	0.30	-
868	480053.62	1281038.35	Картометрический метод	5.00	-
869	480012.27	1281015.07	Картометрический метод	5.00	-
870	480005.61	1281011.33	Картометрический метод	5.00	-
871	479983.33	1280999.07	Картометрический метод	5.00	-
872	479978.06	1280992.23	Картометрический метод	5.00	-
873	479972.90	1280985.52	Картометрический метод	5.00	-
874	479967.18	1280981.62	Картометрический метод	5.00	-
875	479929.74	1280956.15	Картометрический метод	5.00	-
876	479920.55	1280950.24	Картометрический метод	5.00	-

877	479910.09	1280941.69	Картометрический метод	5.00	-
878	479919.56	1280929.03	Картометрический метод	5.00	-
879	479927.63	1280919.22	Картометрический метод	5.00	-
880	479936.75	1280910.05	Аналитический метод	0.30	-
881	479938.50	1280907.09	Аналитический метод	0.20	-
882	479939.50	1280905.93	Аналитический метод	0.20	-
883	479944.94	1280894.69	Аналитический метод	0.20	-
884	479949.22	1280885.82	Аналитический метод	0.20	-
885	479949.88	1280884.47	Аналитический метод	0.30	-
886	479959.28	1280862.62	Аналитический метод	0.30	-
887	479963.30	1280854.73	Картометрический метод	5.00	-
888	479946.39	1280843.48	Картометрический метод	5.00	-
889	479948.49	1280840.67	Картометрический метод	5.00	-
890	479929.85	1280828.95	Картометрический метод	5.00	-
891	479891.65	1280808.85	Картометрический метод	5.00	-
892	479881.23	1280801.58	Картометрический метод	5.00	-
893	479876.12	1280807.28	Картометрический метод	5.00	-
894	479871.73	1280811.33	Картометрический метод	5.00	-
895	479866.40	1280813.82	Картометрический метод	5.00	-
896	479860.35	1280814.54	Картометрический метод	5.00	-
897	479856.00	1280814.30	Картометрический метод	5.00	-
898	479849.54	1280813.99	Аналитический метод	0.10	-
899	479842.67	1280813.36	Аналитический метод	0.10	-
900	479837.07	1280811.16	Аналитический метод	0.10	-
901	479834.85	1280810.24	Картометрический метод	5.00	-
902	479830.29	1280807.88	Картометрический метод	5.00	-
903	479823.70	1280804.45	Картометрический метод	5.00	-
904	479818.99	1280801.62	Картометрический метод	5.00	-
905	479818.95	1280801.65	Аналитический метод	0.10	-
906	479812.68	1280798.44	Аналитический метод	0.10	-
907	479805.34	1280794.69	Аналитический метод	0.10	-
908	479799.49	1280791.77	Картометрический метод	5.00	-
909	479797.45	1280790.85	Аналитический метод	0.10	-
910	479796.51	1280790.35	Аналитический метод	0.10	-
911	479789.06	1280786.08	Аналитический метод	0.10	-
912	479781.10	1280781.53	Аналитический метод	0.10	-
913	479768.21	1280774.51	Картометрический метод	5.00	-
914	479755.54	1280765.66	Картометрический метод	5.00	-
915	479744.87	1280756.51	Картометрический метод	5.00	-
916	479730.57	1280746.13	Картометрический метод	5.00	-
917	479716.18	1280736.49	Картометрический метод	5.00	-
918	479699.92	1280727.89	Картометрический метод	5.00	-
919	479682.07	1280717.81	Картометрический метод	5.00	-
920	479669.25	1280711.28	Картометрический метод	5.00	-
921	479662.81	1280707.73	Картометрический метод	5.00	-
922	479659.44	1280705.44	Картометрический метод	5.00	-
923	479645.50	1280686.49	Картометрический метод	5.00	-
924	479655.60	1280670.19	Аналитический метод	0.10	-
925	479659.22	1280659.54	Аналитический метод	0.10	-
926	479658.42	1280658.79	Аналитический метод	0.10	-
927	479645.79	1280646.84	Аналитический метод	0.10	-
928	479643.26	1280644.51	Аналитический метод	0.10	-
929	479634.13	1280637.13	Аналитический метод	0.10	-
930	479625.19	1280631.91	Картометрический метод	5.00	-
931	479618.93	1280628.91	Картометрический метод	5.00	-

932	479611.58	1280623.19	Картометрический метод	5.00	-
933	479606.20	1280623.48	Картометрический метод	5.00	-
934	479601.42	1280624.96	Картометрический метод	5.00	-
935	479592.75	1280633.25	Картометрический метод	5.00	-
936	479593.03	1280633.50	Аналитический метод	0.20	-
937	479584.20	1280643.54	Картометрический метод	5.00	-
938	479582.54	1280645.90	Аналитический метод	0.20	-
939	479581.70	1280646.74	Картометрический метод	5.00	-
940	479575.21	1280652.47	Аналитический метод	0.10	-
941	479571.15	1280656.06	Аналитический метод	0.10	-
942	479567.90	1280658.93	Аналитический метод	0.10	-
943	479560.14	1280665.72	Аналитический метод	0.10	-
944	479559.10	1280665.60	Аналитический метод	0.10	-
945	479559.05	1280665.54	Аналитический метод	0.10	-
946	479548.35	1280664.27	Аналитический метод	0.10	-
947	479540.47	1280666.24	Аналитический метод	0.10	-
948	479533.89	1280667.81	Аналитический метод	0.10	-
949	479533.22	1280667.05	Аналитический метод	0.10	-
950	479526.53	1280657.98	Аналитический метод	0.10	-
951	479540.39	1280646.34	Аналитический метод	0.10	-
952	479544.06	1280643.27	Аналитический метод	0.10	-
953	479545.58	1280641.99	Аналитический метод	0.10	-
954	479544.98	1280641.48	Аналитический метод	0.10	-
955	479530.89	1280629.41	Аналитический метод	0.10	-
956	479570.82	1280574.15	Аналитический метод	0.10	-
957	479576.81	1280562.80	Аналитический метод	1.00	-
958	479575.63	1280562.03	Аналитический метод	1.00	-
959	479585.11	1280544.89	Аналитический метод	1.00	-
960	479586.29	1280545.58	Аналитический метод	1.00	-
961	479586.61	1280545.21	Аналитический метод	1.00	-
962	479598.65	1280531.13	Аналитический метод	1.00	-
963	479619.12	1280507.22	Аналитический метод	0.10	-
964	479623.74	1280501.09	Аналитический метод	0.10	-
965	479630.25	1280498.15	Аналитический метод	0.10	-
966	479635.34	1280494.03	Аналитический метод	0.10	-
967	479637.57	1280488.01	Аналитический метод	0.10	-
968	479637.69	1280487.68	Аналитический метод	0.10	-
969	479637.30	1280483.81	Аналитический метод	0.10	-
970	479640.64	1280480.09	Аналитический метод	0.10	-
971	479647.55	1280472.40	Аналитический метод	0.10	-
972	479668.31	1280480.77	Аналитический метод	0.10	-
973	479661.10	1280454.59	Аналитический метод	1.00	-
974	479695.99	1280466.48	Аналитический метод	1.00	-
975	479697.89	1280466.10	Аналитический метод	1.00	-
976	479699.98	1280466.13	Аналитический метод	1.00	-
977	479701.77	1280467.17	Аналитический метод	1.00	-
978	479704.81	1280466.75	Аналитический метод	1.00	-
979	479706.67	1280466.89	Аналитический метод	1.00	-
980	479708.60	1280466.27	Аналитический метод	1.00	-
981	479710.74	1280467.37	Аналитический метод	1.00	-
982	479712.95	1280468.07	Аналитический метод	1.00	-
983	479719.09	1280468.55	Аналитический метод	1.00	-
984	479723.29	1280466.89	Аналитический метод	1.00	-
985	479726.67	1280466.61	Аналитический метод	1.00	-
986	479735.32	1280463.99	Аналитический метод	1.00	-

987	479739.32	1280461.92	Аналитик метод	1.00	-
988	479742.22	1280457.99	Аналитик метод	1.00	-
989	479745.25	1280452.33	Аналитик метод	1.00	-
990	479747.19	1280445.01	Аналитик метод	1.00	-
991	479757.14	1280427.32	Аналитик метод	1.00	-
992	479758.80	1280425.46	Аналитик метод	1.00	-
993	479759.83	1280423.73	Аналитик метод	1.00	-
994	479757.63	1280421.45	Аналитик метод	1.00	-
995	479754.52	1280416.90	Аналитик метод	1.00	-
996	479751.28	1280414.83	Аналитик метод	1.00	-
997	479739.55	1280414.14	Аналитик метод	1.00	-
998	479734.87	1280414.27	Аналитик метод	1.00	-
999	479724.80	1280417.40	Аналитик метод	1.00	-
1000	479717.34	1280415.70	Аналитик метод	1.00	-
1001	479712.53	1280416.63	Аналитик метод	1.00	-
1002	479708.22	1280417.89	Аналитик метод	1.00	-
1003	479704.78	1280418.37	Аналитик метод	1.00	-
1004	479702.54	1280417.78	Аналитик метод	1.00	-
1005	479664.52	1280418.08	Аналитик метод	1.00	-
1006	479654.84	1280417.61	Аналитик метод	1.00	-
1007	479648.27	1280415.44	Аналитик метод	1.00	-
1008	479647.57	1280405.78	Аналитик метод	1.00	-
1009	479653.15	1280341.05	Аналитик метод	1.00	-
1010	479653.62	1280315.48	Аналитик метод	1.00	-
1011	479654.90	1280290.44	Аналитик метод	1.00	-
1012	479655.72	1280285.79	Аналитик метод	1.00	-
1013	479655.48	1280264.25	Аналитик метод	1.00	-
1014	479654.55	1280259.47	Аналитик метод	1.00	-
1015	479644.55	1280250.28	Аналитик метод	1.00	-
1016	479642.07	1280248.99	Аналитик метод	1.00	-
1017	479641.44	1280248.81	Аналитик метод	0.30	-
1018	479624.84	1280206.59	Аналитик метод	0.30	-
1019	479624.26	1280142.25	Картометрический метод	5.00	-
1020	479624.25	1280140.72	Аналитик метод	0.10	-
1021	479634.82	1280133.00	Аналитик метод	0.10	-
1022	479635.32	1280129.74	Аналитик метод	0.10	-
1023	479635.33	1280129.63	Картометрический метод	5.00	-
1024	479625.99	1280135.58	Аналитик метод	0.10	-
1025	479591.07	1280066.85	Аналитик метод	0.10	-
1026	479608.58	1279916.89	Аналитик метод	0.10	-
1027	479640.42	1279745.87	Аналитик метод	0.10	-
1028	479729.62	1279498.14	Аналитик метод	0.10	-
1029	479765.55	1279511.30	Картометрический метод	5.00	-
1030	479765.60	1279511.23	Аналитик метод	0.10	-
1031	479773.16	1279493.56	Аналитик метод	0.10	-
1032	479779.39	1279466.22	Аналитик метод	0.10	-
1033	479782.08	1279457.48	Аналитик метод	0.10	-
1034	479784.83	1279444.30	Аналитик метод	0.10	-
1035	479784.27	1279442.17	Аналитик метод	0.10	-
1036	479776.17	1279437.17	Аналитик метод	0.10	-
1037	479771.74	1279436.05	Аналитик метод	0.10	-
1038	479767.82	1279432.96	Аналитик метод	0.10	-
1039	479765.06	1279428.69	Аналитик метод	0.10	-
1040	479762.93	1279421.51	Аналитик метод	0.10	-
1041	479762.04	1279413.77	Аналитик метод	0.10	-

1042	479768.27	1279388.74	Аналитик метод	0.10	-
1043	479771.99	1279372.73	Аналитик метод	1.00	-
1044	479779.10	1279342.11	Аналитик метод	1.00	-
1045	479791.34	1279302.03	Аналитик метод	1.00	-
1046	479800.14	1279281.12	Аналитик метод	1.00	-
1047	479816.65	1279243.97	Аналитик метод	1.00	-
1048	479822.89	1279227.64	Аналитик метод	1.00	-
1049	479827.88	1279218.89	Аналитик метод	1.00	-
1050	479837.07	1279212.95	Аналитик метод	1.00	-
1051	479847.75	1279210.93	Аналитик метод	1.00	-
1052	479855.99	1279210.93	Аналитик метод	1.00	-
1053	479858.90	1279207.34	Аналитик метод	1.00	-
1054	479863.67	1279193.07	Аналитик метод	1.00	-
1055	479864.51	1279188.14	Аналитик метод	1.00	-
1056	479864.79	1279183.32	Аналитик метод	1.00	-
1057	479864.68	1279176.48	Аналитик метод	1.00	-
1058	479864.95	1279173.15	Аналитик метод	1.00	-
1059	479865.91	1279170.12	Аналитик метод	1.00	-
1060	479866.41	1279165.19	Аналитик метод	1.00	-
1061	479865.12	1279162.05	Аналитик метод	1.00	-
1062	479858.90	1279157.90	Аналитик метод	1.00	-
1063	479854.03	1279156.89	Аналитик метод	1.00	-
1064	479850.02	1279151.96	Аналитик метод	1.00	-
1065	479849.62	1279148.50	Аналитик метод	1.00	-
1066	479850.73	1279142.83	Аналитик метод	1.00	-
1067	479853.00	1279140.43	Аналитик метод	1.00	-
1068	479852.87	1279138.74	Аналитик метод	1.00	-
1069	479851.58	1279135.01	Аналитик метод	1.00	-
1070	479850.78	1279130.43	Аналитик метод	1.00	-
1071	479850.91	1279127.36	Аналитик метод	1.00	-
1072	479852.61	1279121.97	Аналитик метод	1.00	-
1073	479855.23	1279118.11	Аналитик метод	1.00	-
1074	479858.87	1279116.24	Аналитик метод	1.00	-
1075	479861.91	1279112.76	Аналитик метод	1.00	-
1076	479863.42	1279109.03	Аналитик метод	1.00	-
1077	479869.24	1279102.80	Аналитик метод	1.00	-
1078	479871.83	1279097.54	Аналитик метод	1.00	-
1079	479874.98	1279092.57	Аналитик метод	1.00	-
1080	479878.81	1279078.91	Аналитик метод	1.00	-
1081	479881.07	1279073.66	Аналитик метод	1.00	-
1082	479882.63	1279067.22	Аналитик метод	1.00	-
1083	479884.41	1279055.47	Аналитик метод	1.00	-
1084	479885.56	1279051.51	Аналитик метод	1.00	-
1085	479885.51	1279038.38	Аналитик метод	1.00	-
1086	479883.55	1279027.75	Аналитик метод	1.00	-
1087	479881.60	1279023.31	Аналитик метод	1.00	-
1088	479879.51	1279022.38	Аналитик метод	1.00	-
1089	479877.87	1279020.47	Аналитик метод	1.00	-
1090	479876.80	1279018.15	Аналитик метод	1.00	-
1091	479876.04	1279013.25	Аналитик метод	1.00	-
1092	479876.66	1279000.09	Аналитик метод	1.00	-
1093	479876.57	1278994.40	Аналитик метод	1.00	-
1094	479878.09	1278986.33	Аналитик метод	1.00	-
1095	479878.04	1278981.88	Аналитик метод	1.00	-
1096	479877.29	1278977.84	Аналитик метод	1.00	-

1097	479874.31	1278974.01	Аналитик метод	1.00	-
1098	479873.33	1278972.28	Аналитик метод	1.00	-
1099	479873.55	1278954.66	Аналитик метод	1.00	-
1100	479873.33	1278947.90	Аналитик метод	1.00	-
П101	479874.00	1278939.05	Аналитик метод	1.00	-
1102	479873.78	1278934.73	Аналитик метод	1.00	-
П103	479875.46	1278919.57	Аналитик метод	1.00	-
1104	479875.78	1278907.99	Аналитик метод	1.00	-
1105	479877.20	1278889.00	Аналитик метод	1.00	-
П106	479878.45	1278883.49	Аналитик метод	1.00	-
1107	479878.94	1278874.73	Аналитик метод	1.00	-
П108	479879.87	1278869.26	Аналитик метод	1.00	-
1109	479880.30	1278868.59	Аналитик метод	1.00	-
1110	479881.30	1278867.02	Аналитик метод	1.00	-
П111	479882.77	1278862.22	Аналитик метод	1.00	-
1112	479885.03	1278849.50	Аналитик метод	1.00	-
П113	479886.86	1278841.79	Аналитик метод	1.00	-
1114	479887.48	1278836.50	Аналитик метод	1.00	-
1115	479889.88	1278828.81	Аналитик метод	1.00	-
П116	479889.94	1278823.84	Аналитик метод	1.00	-
1117	479894.46	1278804.16	Аналитик метод	1.00	-
П118	479894.53	1278803.43	Аналитик метод	1.00	-
1119	479895.22	1278796.16	Аналитик метод	1.00	-
П120	479896.74	1278787.96	Аналитик метод	1.00	-
1121	479897.49	1278775.51	Аналитик метод	1.00	-
П122	479900.87	1278759.89	Аналитик метод	1.00	-
1123	479904.34	1278739.33	Аналитик метод	1.00	-
П124	479905.23	1278730.44	Аналитик метод	1.00	-
1125	479903.94	1278723.68	Аналитик метод	1.00	-
П126	479905.09	1278698.74	Аналитик метод	1.00	-
1127	479905.71	1278695.56	Аналитик метод	1.00	-
1128	479905.99	1278691.66	Аналитик метод	1.00	-
П129	479908.78	1278676.44	Аналитик метод	1.00	-
1130	479911.13	1278665.63	Аналитик метод	1.00	-
П131	479912.39	1278661.30	Аналитик метод	1.00	-
1132	479912.93	1278657.36	Аналитик метод	1.00	-
1133	479914.21	1278655.45	Аналитик метод	1.00	-
П134	479914.38	1278655.20	Картометрический метод	5.00	-
1135	479915.71	1278650.09	Картометрический метод	5.00	-
П136	479915.66	1278649.84	Аналитик метод	1.00	-
1137	479914.49	1278644.03	Аналитик метод	1.00	-
1138	479914.88	1278630.64	Аналитик метод	1.00	-
П139	479917.38	1278609.96	Аналитик метод	1.00	-
1140	479924.17	1278577.57	Аналитик метод	1.00	-
П141	479923.75	1278563.16	Аналитик метод	1.00	-
1142	479925.32	1278551.36	Аналитик метод	1.00	-
П143	479924.50	1278537.46	Аналитик метод	1.00	-
1144	479931.59	1278510.75	Аналитик метод	1.00	-
1145	479937.27	1278500.47	Аналитик метод	1.00	-
П146	479943.89	1278486.95	Аналитик метод	1.00	-
1147	479946.91	1278482.43	Аналитик метод	1.00	-
П148	479951.76	1278473.11	Аналитик метод	1.00	-
1149	479954.86	1278463.69	Аналитик метод	1.00	-
1150	479959.78	1278444.99	Аналитик метод	1.00	-
П151	479971.60	1278423.32	Аналитик метод	1.00	-

1152	479977.57	1278413.54	Аналитик метод	1.00	-
1153	479983.08	1278407.24	Аналитик метод	1.00	-
1154	479986.57	1278396.84	Аналитик метод	1.00	-
1155	479990.24	1278388.30	Аналитик метод	1.00	-
1156	479990.96	1278376.69	Аналитик метод	1.00	-
1157	479990.70	1278369.32	Аналитик метод	1.00	-
1158	479989.72	1278361.18	Аналитик метод	1.00	-
1159	479986.44	1278352.19	Аналитик метод	1.00	-
1160	479984.27	1278337.27	Аналитик метод	1.00	-
1161	479986.04	1278329.14	Аналитик метод	1.00	-
1162	479985.26	1278320.13	Аналитик метод	1.00	-
1163	479986.05	1278317.05	Аналитик метод	1.00	-
1164	479986.31	1278312.85	Аналитик метод	1.00	-
1165	479988.61	1278307.73	Аналитик метод	1.00	-
1166	479988.61	1278301.02	Аналитик метод	1.00	-
1167	479991.56	1278289.20	Аналитик метод	1.00	-
1168	479998.66	1278273.83	Аналитик метод	1.00	-
1169	480004.50	1278267.01	Аналитик метод	1.00	-
1170	480010.57	1278263.91	Аналитик метод	1.00	-
1171	480016.86	1278259.84	Аналитик метод	1.00	-
1172	480021.58	1278258.07	Аналитик метод	1.00	-
1173	480028.14	1278256.17	Аналитик метод	1.00	-
1174	480031.29	1278253.93	Аналитик метод	1.00	-
1175	480036.97	1278254.74	Аналитик метод	1.00	-
1176	480048.65	1278248.75	Аналитик метод	1.00	-
1177	480049.02	1278242.49	Аналитик метод	1.00	-
1178	480052.29	1278241.65	Аналитик метод	1.00	-
1179	480056.59	1278236.79	Аналитик метод	1.00	-
1180	480055.53	1278231.55	Аналитик метод	1.00	-
1181	480052.56	1278231.93	Аналитик метод	1.00	-
1182	480048.23	1278231.55	Аналитик метод	1.00	-
1183	480048.96	1278229.53	Аналитик метод	1.00	-
1184	480047.60	1278227.72	Аналитик метод	1.00	-
1185	480068.37	1278226.89	Картометрический метод	5.00	-
1186	480070.28	1278206.92	Аналитик метод	0.10	-
1187	480066.55	1278186.54	Аналитик метод	0.10	-
1188	480054.04	1278173.14	Картометрический метод	5.00	-
1189	480045.43	1278171.20	Аналитик метод	0.10	-
1190	480030.39	1278167.90	Аналитик метод	0.10	-
1191	480027.55	1278164.30	Аналитик метод	0.10	-
1192	480026.66	1278156.37	Аналитик метод	0.10	-
1193	480019.04	1278156.56	Аналитик метод	0.10	-
1194	480014.60	1278152.87	Аналитик метод	0.10	-
1195	480010.60	1278147.04	Аналитик метод	0.10	-
1196	480009.15	1278142.49	Аналитик метод	0.10	-
1197	480008.78	1278140.36	Аналитик метод	0.10	-
1198	480009.40	1278136.54	Аналитик метод	0.10	-
1199	480013.62	1278133.59	Аналитик метод	0.10	-
1200	480019.18	1278131.94	Аналитик метод	0.10	-
1201	480023.52	1278131.59	Аналитик метод	0.10	-
1202	480025.49	1278130.06	Аналитик метод	0.10	-
1203	480024.98	1278125.84	Аналитик метод	0.10	-
1204	480021.30	1278122.46	Аналитик метод	0.10	-
1205	480017.67	1278119.23	Аналитик метод	0.10	-
1206	480014.84	1278116.02	Аналитик метод	0.10	-

1207	480011.84	1278114.09	Аналитик метод	0.10	-
1208	480012.10	1278110.14	Аналитик метод	0.10	-
1209	480013.95	1278108.15	Аналитик метод	0.10	-
1210	480015.30	1278104.67	Аналитик метод	0.10	-
1211	480015.37	1278099.03	Аналитик метод	0.10	-
1212	480009.92	1278065.43	Аналитик метод	0.10	-
1213	480008.74	1278058.77	Аналитик метод	0.10	-
1214	480005.58	1278055.52	Аналитик метод	0.10	-
1215	480000.57	1278049.24	Аналитик метод	0.10	-
1216	479999.36	1278044.78	Аналитик метод	0.10	-
1217	480002.82	1278039.70	Аналитик метод	0.10	-
1218	480006.43	1278035.53	Аналитик метод	0.10	-
1219	480007.97	1278032.46	Аналитик метод	0.10	-
1220	480007.67	1278025.01	Аналитик метод	0.10	-
1221	480006.18	1277992.60	Картометрический метод	5.00	-
1222	479950.41	1277989.52	Картометрический метод	5.00	-
1223	479955.54	1277896.44	Картометрический метод	5.00	-
1224	479964.77	1277882.51	Картометрический метод	5.00	-
1225	480018.73	1277899.99	Картометрический метод	5.00	-
1226	480020.53	1277896.97	Аналитик метод	0.10	-
1227	480023.58	1277884.05	Аналитик метод	0.10	-
1228	480023.34	1277878.33	Аналитик метод	0.10	-
1229	480026.28	1277867.51	Аналитик метод	0.10	-
1230	480025.40	1277853.06	Аналитик метод	0.10	-
1231	480024.15	1277843.46	Аналитик метод	0.10	-
1232	480021.63	1277835.50	Аналитик метод	0.10	-
1233	479987.00	1277819.86	Аналитик метод	0.10	-
1234	480005.66	1277782.83	Аналитик метод	0.10	-
1235	480020.63	1277761.56	Аналитик метод	0.10	-
1236	480024.52	1277758.64	Картометрический метод	5.00	-
1237	480024.71	1277758.38	Аналитик метод	1.00	-
1238	480026.01	1277756.48	Аналитик метод	1.00	-
1239	480028.73	1277750.03	Аналитик метод	1.00	-
1240	480036.46	1277736.42	Аналитик метод	1.00	-
1241	480043.91	1277727.65	Аналитик метод	1.00	-
1242	480054.61	1277711.26	Аналитик метод	1.00	-
1243	480057.08	1277704.69	Аналитик метод	1.00	-
1244	480057.73	1277699.80	Аналитик метод	1.00	-
1245	480057.32	1277695.88	Аналитик метод	1.00	-
1246	480058.76	1277694.16	Аналитик метод	1.00	-
1247	480060.53	1277682.39	Аналитик метод	1.00	-
1248	480061.93	1277677.73	Аналитик метод	1.00	-
1249	480061.46	1277675.40	Аналитик метод	1.00	-
1250	480056.38	1277665.47	Аналитик метод	1.00	-
1251	480015.60	1277635.09	Аналитик метод	1.00	-
1252	479997.64	1277622.08	Аналитик метод	1.00	-
1253	479987.67	1277613.83	Аналитик метод	1.00	-
1254	479988.05	1277537.04	Аналитик метод	1.00	-
1255	479989.16	1277508.36	Аналитик метод	1.00	-
1256	479988.51	1277490.68	Аналитик метод	1.00	-
1257	479989.26	1277444.63	Аналитик метод	1.00	-
1258	479988.51	1277434.93	Аналитик метод	1.00	-
1259	479969.40	1277390.16	Аналитик метод	1.00	-
1260	479977.18	1277348.21	Аналитик метод	1.00	-
1261	479978.90	1277341.24	Аналитик метод	1.00	-

1262	479971.87	1277336.06	Аналитик метод	1.00	-
1263	479969.61	1277330.08	Аналитик метод	1.00	-
1264	479970.54	1277323.03	Аналитик метод	1.00	-
1265	479970.81	1277317.05	Аналитик метод	1.00	-
1266	479972.60	1277312.21	Аналитик метод	1.00	-
1267	479975.39	1277310.88	Аналитик метод	1.00	-
1268	479977.23	1277311.14	Аналитик метод	1.00	-
1269	479976.68	1277310.49	Аналитик метод	0.30	-
1270	479979.79	1277300.08	Аналитик метод	0.30	-
1271	479983.57	1277301.20	Аналитик метод	1.00	-
1272	479984.23	1277297.25	Аналитик метод	1.00	-
1273	479983.83	1277283.17	Аналитик метод	1.00	-
1274	479984.12	1277279.66	Аналитик метод	1.00	-
1275	479979.43	1277272.73	Аналитик метод	0.30	-
1276	479979.08	1277267.96	Аналитик метод	0.30	-
1277	479976.76	1277221.64	Аналитик метод	0.30	-
1278	479977.20	1277204.01	Аналитик метод	0.30	-
1279	479982.25	1277188.44	Аналитик метод	0.30	-
1280	479980.80	1277180.06	Аналитик метод	0.30	-
1281	479978.71	1277180.35	Аналитик метод	0.30	-
1282	479977.18	1277169.57	Аналитик метод	0.10	-
1283	479976.08	1277167.46	Аналитик метод	0.10	-
1284	479974.13	1277160.46	Аналитик метод	0.10	-
1285	479973.38	1277155.76	Аналитик метод	0.10	-
1286	479972.29	1277153.96	Аналитик метод	0.10	-
1287	479970.63	1277149.78	Аналитик метод	0.10	-
1288	479969.60	1277143.18	Аналитик метод	0.10	-
1289	479969.65	1277137.62	Аналитик метод	0.10	-
1290	479969.19	1277134.41	Аналитик метод	0.10	-
1291	479967.25	1277132.92	Аналитик метод	0.10	-
1292	479965.73	1277128.74	Аналитик метод	1.00	-
1293	479965.01	1277126.77	Аналитик метод	1.00	-
1294	479964.67	1277123.90	Аналитик метод	1.00	-
1295	479964.72	1277119.43	Аналитик метод	1.00	-
1296	479964.49	1277117.67	Аналитик метод	1.00	-
1297	479963.46	1277109.90	Аналитик метод	0.10	-
1298	479963.63	1277106.57	Аналитик метод	0.10	-
1299	479964.32	1277104.22	Аналитик метод	0.10	-
1300	479967.59	1277100.26	Аналитик метод	0.10	-
1301	479967.87	1277099.20	Аналитик метод	0.10	-
1302	479966.55	1277088.44	Аналитик метод	0.30	-
1303	479968.53	1277081.08	Аналитик метод	0.10	-
1304	479968.22	1277077.31	Аналитик метод	0.10	-
1305	479966.13	1277073.21	Аналитик метод	0.10	-
1306	479964.41	1277063.15	Аналитик метод	0.10	-
1307	479964.33	1277056.53	Аналитик метод	0.10	-
1308	479965.56	1277045.51	Аналитик метод	0.10	-
1309	479965.56	1277036.20	Аналитик метод	0.10	-
1310	479966.55	1277025.62	Аналитик метод	0.10	-
1311	479967.61	1277019.90	Аналитик метод	0.10	-
1312	479968.26	1277004.30	Аналитик метод	0.10	-
1313	479970.25	1276997.36	Аналитик метод	0.10	-
1314	479972.94	1276994.98	Аналитик метод	0.10	-
1315	479974.31	1276991.73	Аналитик метод	0.10	-
1316	479976.50	1276988.94	Аналитик метод	0.10	-

1317	479987.33	1276967.58	Аналитик метод	1.00	-
1318	480002.21	1276944.35	Аналитик метод	1.00	-
1319	480007.76	1276930.22	Аналитик метод	1.00	-
1320	480007.68	1276919.27	Аналитик метод	1.00	-
1321	480012.66	1276897.76	Аналитик метод	1.00	-
1322	480013.72	1276889.92	Аналитик метод	0.10	-
1323	480015.13	1276876.12	Аналитик метод	0.10	-
1324	480018.63	1276870.50	Аналитик метод	1.00	-
1325	480025.33	1276852.32	Аналитик метод	1.00	-
1326	480034.21	1276834.43	Аналитик метод	1.00	-
1327	480045.19	1276799.85	Аналитик метод	0.10	-
1328	480051.95	1276778.36	Аналитик метод	0.10	-
1329	480058.32	1276738.71	Аналитик метод	0.20	-
1330	480078.21	1276688.56	Аналитик метод	0.20	-
1331	480089.69	1276642.71	Аналитик метод	0.20	-
1332	480099.27	1276612.36	Аналитик метод	1.00	-
1333	480101.45	1276598.89	Аналитик метод	1.00	-
1334	480105.13	1276581.87	Аналитик метод	1.00	-
1335	480107.98	1276566.11	Аналитик метод	1.00	-
1336	480114.04	1276548.43	Аналитик метод	1.00	-
1337	480116.15	1276529.66	Аналитик метод	1.00	-
1338	480116.06	1276521.43	Аналитик метод	1.00	-
1339	480116.85	1276515.74	Аналитик метод	1.00	-
1340	480121.90	1276509.88	Аналитик метод	1.00	-
1341	480123.40	1276503.78	Аналитик метод	0.20	-
1342	480127.09	1276498.15	Аналитик метод	1.00	-
1343	480127.86	1276495.51	Аналитик метод	1.00	-
1344	480131.36	1276487.21	Аналитик метод	1.00	-
1345	480137.74	1276468.72	Аналитик метод	1.00	-
1346	480142.45	1276457.10	Аналитик метод	1.00	-
1347	480148.35	1276445.01	Аналитик метод	1.00	-
1348	480152.50	1276429.76	Аналитик метод	1.00	-
1349	480156.74	1276411.39	Аналитик метод	1.00	-
1350	480174.66	1276366.35	Аналитик метод	1.00	-
1351	480195.80	1276316.04	Аналитик метод	1.00	-
1352	480198.69	1276307.95	Аналитик метод	1.00	-
1353	480204.22	1276288.39	Аналитик метод	1.00	-
1354	480205.51	1276270.21	Аналитик метод	1.00	-
1355	480207.64	1276253.93	Аналитик метод	1.00	-
1356	480206.62	1276236.77	Аналитик метод	1.00	-
1357	480201.92	1276222.56	Аналитик метод	1.00	-
1358	480192.41	1276208.89	Аналитик метод	1.00	-
1359	480186.48	1276208.66	Аналитик метод	1.00	-
1360	480181.65	1276205.09	Аналитик метод	1.00	-
1361	480176.46	1276198.10	Аналитик метод	1.00	-
1362	480172.09	1276190.66	Аналитик метод	1.00	-
1363	480166.00	1276178.72	Аналитик метод	1.00	-
1364	480166.18	1276175.08	Аналитик метод	1.00	-
1365	480164.31	1276168.38	Аналитик метод	1.00	-
1366	480164.27	1276166.94	Аналитик метод	1.00	-
1367	480164.71	1276165.31	Аналитик метод	1.00	-
1368	480166.65	1276161.89	Аналитик метод	1.00	-
1369	480167.19	1276160.16	Аналитик метод	1.00	-
1370	480166.65	1276158.88	Аналитик метод	1.00	-
1371	480166.69	1276153.26	Аналитик метод	1.00	-

1372	480170.91	1276136.74	Аналитик метод	1.00	-
1373	480172.82	1276131.84	Аналитик метод	1.00	-
1374	480179.02	1276120.30	Аналитик метод	1.00	-
1375	480180.21	1276116.15	Аналитик метод	1.00	-
1376	480183.53	1276109.30	Аналитик метод	1.00	-
1377	480187.18	1276104.20	Аналитик метод	1.00	-
1378	480188.66	1276101.17	Аналитик метод	1.00	-
1379	480188.91	1276099.30	Аналитик метод	1.00	-
1380	480188.15	1276095.84	Аналитик метод	1.00	-
1381	480188.08	1276092.99	Аналитик метод	1.00	-
1382	480189.02	1276088.30	Аналитик метод	1.00	-
1383	480188.98	1276087.19	Аналитик метод	1.00	-
1384	480189.63	1276084.66	Аналитик метод	1.00	-
1385	480190.57	1276083.31	Аналитик метод	1.00	-
1386	480192.48	1276081.73	Аналитик метод	1.00	-
1387	480194.79	1276078.95	Аналитик метод	1.00	-
1388	480195.26	1276077.65	Аналитик метод	1.00	-
1389	480195.26	1276076.18	Аналитик метод	1.00	-
1390	480194.68	1276074.41	Аналитик метод	1.00	-
1391	480195.15	1276070.52	Аналитик метод	1.00	-
1392	480196.01	1276068.71	Аналитик метод	1.00	-
1393	480197.60	1276067.99	Аналитик метод	1.00	-
1394	480200.13	1276065.03	Аналитик метод	1.00	-
1395	480205.10	1276052.74	Аналитик метод	1.00	-
1396	480207.88	1276048.32	Аналитик метод	1.00	-
1397	480209.72	1276044.68	Аналитик метод	1.00	-
1398	480209.61	1276042.99	Аналитик метод	1.00	-
1399	480208.24	1276041.48	Аналитик метод	1.00	-
1400	480208.71	1276039.89	Аналитик метод	1.00	-
1401	480211.12	1276036.21	Аналитик метод	1.00	-
1402	480211.70	1276032.28	Аналитик метод	1.00	-
1403	480213.18	1276031.28	Аналитик метод	1.00	-
1404	480220.59	1276021.76	Аналитик метод	1.00	-
1405	480222.80	1276016.22	Аналитик метод	1.00	-
1406	480222.44	1276014.01	Аналитик метод	1.00	-
1407	480224.06	1276010.26	Аналитик метод	1.00	-
1408	480225.11	1276003.65	Аналитик метод	1.00	-
1409	480227.82	1275996.77	Аналитик метод	1.00	-
1410	480232.57	1275990.12	Аналитик метод	1.00	-
1411	480235.71	1275984.12	Аналитик метод	1.00	-
1412	480236.73	1275980.61	Аналитик метод	1.00	-
1413	480236.95	1275973.80	Аналитик метод	1.00	-
1414	480238.52	1275971.01	Аналитик метод	1.00	-
1415	480241.08	1275967.57	Аналитик метод	1.00	-
1416	480242.68	1275963.70	Аналитик метод	1.00	-
1417	480243.69	1275962.11	Аналитик метод	1.00	-
1418	480246.20	1275963.58	Аналитик метод	1.00	-
1419	480264.20	1275974.21	Аналитик метод	0.10	-
1420	480283.98	1275968.86	Аналитик метод	0.10	-
1421	480306.76	1275975.96	Аналитик метод	0.10	-
1422	480313.51	1275975.66	Аналитик метод	0.10	-
1423	480320.05	1275980.34	Аналитик метод	0.10	-
1424	480331.73	1275990.42	Аналитик метод	0.10	-
1425	480363.97	1275989.47	Аналитик метод	0.10	-
1426	480407.31	1275970.79	Аналитик метод	0.10	-

1427	480408.05	1275962.71	Картометрический метод	5.00	-
1428	480485.96	1275977.29	Аналитический метод	0.10	-
1429	480495.79	1275971.57	Аналитический метод	0.10	-
1430	480569.21	1275984.32	Аналитический метод	0.10	-
1431	480569.94	1275988.78	Аналитический метод	0.10	-
1432	480602.95	1275991.77	Аналитический метод	0.10	-
1433	480615.54	1276015.48	Аналитический метод	0.10	-
1434	480666.41	1276011.03	Аналитический метод	0.10	-
1435	480713.27	1275998.75	Аналитический метод	0.10	-
1436	480796.05	1275937.20	Картометрический метод	5.00	-
1437	480811.00	1275917.36	Картометрический метод	5.00	-
1438	480858.58	1275914.27	Картометрический метод	5.00	-
1439	480887.99	1275906.99	Аналитический метод	0.10	-
1440	481011.99	1275873.99	Аналитический метод	0.10	-
1441	481112.99	1275894.99	Аналитический метод	0.10	-
1442	481226.99	1275891.99	Аналитический метод	0.10	-
1443	481238.57	1275888.20	Аналитический метод	0.10	-
1444	481265.43	1275884.95	Аналитический метод	0.10	-
1445	481295.53	1275883.52	Аналитический метод	0.10	-
1446	481331.77	1275882.14	Аналитический метод	0.10	-
1447	481341.25	1275883.46	Аналитический метод	0.10	-
1448	481358.32	1275888.98	Аналитический метод	0.10	-
1449	481388.31	1275893.11	Аналитический метод	0.10	-
1450	481399.75	1275899.23	Аналитический метод	0.10	-
1451	481412.96	1275907.84	Аналитический метод	0.10	-
1452	481422.95	1275920.23	Аналитический метод	0.10	-
1453	481430.18	1275937.42	Аналитический метод	0.10	-
1454	481440.17	1275968.90	Аналитический метод	0.10	-
1455	481455.42	1275971.09	Аналитический метод	0.10	-
1456	481468.76	1275976.33	Аналитический метод	0.10	-
1457	481480. 91	1275980 .08	Аналитический метод	0.1 0	-
1458	481491. 15	1275992 .12	Аналитический метод	0.1 0	-
1459	481506. 52	1276011 .23	Аналитический метод	0.1 0	-
1460	481510. 42	1276022 .61	Аналитический метод	0.1 0	-
1461	481510. 17	1276030 .04	Аналитический метод	0.1 0	-
1462	481505. 91	1276036 .17	Аналитический метод	0.1 0	-
1463	481498. 09	1276043 .40	Аналитический метод	1.0 0	-
1464	481488. 56	1276049 .73	Аналитический метод	0.1 0	-
1465	481488. 04	1276055 .93	Аналитический метод	0.1 0	-
1466	481488. 09	1276067 .86	Аналитический метод	0.1 0	-
1467	481489. 97	1276078 .10	Аналитический метод	0.1 0	-
1468	481499. 40	1276086 .67	Аналитический метод	0.1 0	-
1469	481510. 81	1276095 .41	Аналитический метод	0.1 0	-
1470	481529.	1276115	Аналитический метод	0.1	-

	44	.85		0	
1471	481534. 22	1276124 .18	Аналитик метод	0.1 0	-
1472	481546. 66	1276148 .88	Аналитик метод	0.1 0	-
1473	481552. 27	1276157 .02	Аналитик метод	0.1 0	-
1474	481562. 94	1276182 .42	Аналитик метод	0.1 0	-
1475	481570. 68	1276191 .49	Аналитик метод	0.1 0	-
1476	481578. 90	1276208 .29	Аналитик метод	0.1 0	-
1477	481581. 32	1276221 .53	Аналитик метод	0.1 0	-
1478	481579. 94	1276238 .80	Аналитик метод	0.1 0	-
1479	481581. 36	1276248 .86	Аналитик метод	0.1 0	-
1480	481584. 65	1276257 .25	Аналитик метод	0.1 0	-
1481	481587. 95	1276262 .74	Аналитик метод	0.1 0	-
1482	481597. 70	1276271 .04	Аналитик метод	0.1 0	-
1483	481613. 43	1276283 .14	Аналитик метод	0.1 0	-
1484	481618. 15	1276293 .20	Аналитик метод	0.1 0	-
1485	481620. 33	1276305 .55	Аналитик метод	0.1 0	-
1486	481623. 16	1276316 .67	Аналитик метод	0.1 0	-
1487	481624. 74	1276326 .69	Аналитик метод	0.1 0	-
1488	481625. 27	1276338 .93	Аналитик метод	0.1 0	-
1489	481625. 20	1276356 .02	Аналитик метод	0.1 0	-
1490	481615. 66	1276386 .77	Аналитик метод	0.1 0	-
1491	481616. 04	1276392 .08	Аналитик метод	0.1 0	-
1492	481618. 71	1276397 .26	Аналитик метод	0.1 0	-
1493	481620. 31	1276406 .38	Аналитик метод	0.1 0	-
1494	481625. 95	1276421 .49	Аналитик метод	0.1 0	-
1495	481632. 60	1276427 .49	Аналитик метод	0.1 0	-
1496	481640. 50	1276432 .03	Картометрический метод	5.0 0	-
1497	481647. 08	1276438 .41	Картометрический метод	5.0 0	-
1498	481657. 31	1276447 .81	Аналитик метод	0.2 0	-
1499	481652.	1276447	Аналитик метод	0.2	-

	09	.72		0	
1500	481636. 60	1276449 .73	Аналитик метод	0.2 0	-
1501	481632. 26	1276442 .22	Аналитик метод	0.2 0	-
1502	481618. 89	1276443 .95	Аналитик метод	0.2 0	-
1503	481620. 78	1276459 .33	Аналитик метод	0.2 0	-
1504	481621. 26	1276462 .88	Аналитик метод	0.2 0	-
1505	481620. 94	1276462 .93	Аналитик метод	0.2 0	-
1506	481623. 62	1276482 .96	Аналитик метод	0.2 0	-
1507	481627. 70	1276482 .66	Аналитик метод	0.2 0	-
1508	481627. 79	1276486 .69	Аналитик метод	0.2 0	-
1509	481628. 21	1276488 .38	Аналитик метод	0.2 0	-
1510	481632. 95	1276507 .12	Картометрический метод	5.0 0	-
1511	481635. 33	1276532 .78	Картометрический метод	5.0 0	-
1512	481641. 29	1276559 .16	Аналитик метод	0.3 0	-
1513	481644. 33	1276575 .87	Аналитик метод	0.2 0	-
1514	481651. 04	1276574 .53	Картометрический метод	5.0 0	-
1515	481683. 80	1276567 .94	Аналитик метод	0.1 0	-
1516	481685. 66	1276574 .09	Картометрический метод	5.0 0	-
1	481691. 97	1276593 .08	Аналитик метод	0.3 0	-
-	-	-	-	-	-
1517	481359. 00	1278460 .00	Аналитик метод	5.0 0	-
1518	481324. 15	1278502 .87	Аналитик метод	5.0 0	-
1519	481296. 39	1278534 .26	Аналитик метод	5.0 0	-
1520	481267. 68	1278571 .71	Картометрический метод	5.0 0	-
1521	481263. 88	1278576 .67	Картометрический метод	5.0 0	-
1522	481234. 27	1278620 .27	Картометрический метод	5.0 0	-
1523	481205. 04	1278669 .69	Картометрический метод	5.0 0	-
1524	481182. 77	1278712 .69	Картометрический метод	5.0 0	-
1525	481170. 61	1278740 .38	Картометрический метод	5.0 0	-
1526	481167. 57	1278747 .28	Картометрический метод	5.0 0	-

1527	481162. 64	1278670 .14	Аналитик метод	5.0 0	-
1528	481158. 09	1278586 .07	Аналитик метод	5.0 0	-
1529	481156. 50	1278556 .63	Аналитик метод	5.0 0	-
1530	481287. 50	1278494 .12	Аналитик метод	5.0 0	-
1531	481349. 50	1278464 .38	Аналитик метод	5.0 0	-
1517	481359. 00	1278460 .00	Аналитик метод	5.0 0	-
-	-	-	-	-	-
1532	481537. 70	1278448 .17	Картометрический метод	5.0 0	-
1533	481543. 90	1278485 .37	Картометрический метод	5.0 0	-
1534	481520. 38	1278565 .94	Картометрический метод	5.0 0	-
1535	481492. 75	1278591 .84	Картометрический метод	5.0 0	-
1536	481441. 32	1278596 .49	Картометрический метод	5.0 0	-
1537	481418. 43	1278578 .54	Картометрический метод	5.0 0	-
1538	481400. 18	1278549 .87	Картометрический метод	5.0 0	-
1539	481400. 54	1278539 .42	Картометрический метод	5.0 0	-
1540	481405. 82	1278532 .03	Аналитический метод	0.5 0	-
1541	481421. 54	1278510 .11	Аналитический метод	0.5 0	-
1542	481509. 02	1278429 .97	Аналитический метод	0.5 0	-
1543	481523. 10	1278433 .11	Картометрический метод	5.0 0	-
1532	481537. 70	1278448 .17	Картометрический метод	5.0 0	-
-	-	-	-	-	-
1544	481756. 67	1278296 .28	Аналитический метод	5.0 0	-
1545	481787. 10	1278330 .06	Аналитический метод	5.0 0	-
1546	481754. 88	1278306 .36	Аналитический метод	0.1 0	-
1547	481738. 49	1278312 .96	Аналитический метод	0.1 0	-
1548	481738. 21	1278312 .72	Аналитический метод	5.0 0	-
1549	481739. 58	1278303 .99	Аналитический метод	5.0 0	-
1550	481755. 43	1278296 .86	Аналитический метод	2.5 0	-
1544	481756. 67	1278296 .28	Аналитический метод	5.0 0	-
-	-	-	-	-	-
1551	481318.	1279316	Аналитический метод	5.0	-

	98	.14		0	
1552	481318. 67	1279318 .26	Аналитик метод	5.0 0	-
1553	481316. 42	1279318 .76	Аналитик метод	0.3 0	-
1554	481315. 98	1279316 .80	Аналитик метод	0.3 0	-
1551	481318. 98	1279316 .14	Аналитик метод	5.0 0	-
-	-	-	-	-	-
1724	481738. 12	1279627 .13	Аналитик метод	5.0 0	-
1725	481734. 84	1279641 .33	Аналитик метод	0.2 0	-
1726	481733. 90	1279645 .39	Аналитик метод	5.0 0	-
1727	481734. 00	1279644 .25	Аналитик метод	5.0 0	-
1728	481735. 50	1279626 .87	Аналитик метод	5.0 0	-
1724	481738. 12	1279627 .13	Аналитик метод	5.0 0	-
Чик (2)	-	-	-	-	-
1555	484489. 82	1277270 .86	Аналитик метод	7.5 0	-
1556	484551. 03	1277442 .38	Аналитик метод	7.5 0	-
1557	484626. 35	1277653 .23	Аналитик метод	7.5 0	-
1558	484696. 14	1277848 .87	Аналитик метод	7.5 0	-
1559	484764. 34	1278039 .53	Аналитик метод	7.5 0	-
1560	484814. 98	1278179 .91	Аналитик метод	7.5 0	-
1561	484832. 72	1278485 .21	Аналитик метод	7.5 0	-
1562	484824. 13	1278485 .89	Аналитик метод	7.5 0	-
1563	484754. 53	1278490 .15	Аналитик метод	7.5 0	-
1564	484680. 00	1278491 .05	Аналитик метод	7.5 0	-
1565	484662. 37	1278496 .68	Аналитик метод	7.5 0	-
1566	484627. 10	1278520 .68	Аналитик метод	7.5 0	-
1567	484612. 24	1278525 .86	Аналитик метод	7.5 0	-
1568	484565. 70	1278527 .36	Аналитик метод	7.5 0	-
1569	484433. 85	1278531 .03	Аналитик метод	7.5 0	-
1570	484346. 37	1278541 .16	Аналитик метод	7.5 0	-
1571	484282. 92	1278561 .56	Аналитик метод	7.5 0	-
1572	484181. 80	1278612 .90	Аналитик метод	7.5 0	-

1573	484115. 20	1278655 .02	Аналитик метод	7.5 0	-
1574	484112.60	1278656.67	Аналитик метод	7.50	-
1575	484056.39	1278699.63	Аналитик метод	7.50	-
1576	484040.54	1278711.75	Аналитик метод	7.50	-
1577	484039.36	1278712.65	Аналитик метод	7.50	-
1578	484025.41	1278723.32	Аналитик метод	7.50	-
1579	483972.47	1278778.44	Аналитик метод	7.50	-
1580	483953.31	1278808.79	Аналитик метод	7.50	-
1581	483928.84	1278865.52	Аналитик метод	7.50	-
1582	483912.10	1278911.92	Аналитик метод	7.50	-
1583	483907.81	1278936.54	Аналитик метод	7.50	-
1584	483904.74	1278954.17	Аналитик метод	7.50	-
1585	483902.68	1278965.98	Аналитик метод	7.50	-
1586	483901.11	1278981.20	Аналитик метод	2.50	-
1587	483631.07	1278979.52	Аналитик метод	2.50	-
1588	483629.38	1278916.37	Аналитик метод	7.50	-
1589	483639.94	1278905.34	Аналитик метод	7.50	-
1590	483645.38	1278898.86	Аналитик метод	7.50	-
1591	483648.41	1278895.27	Аналитик метод	7.50	-
1592	483655.08	1278892.91	Аналитик метод	7.50	-
1593	483661.76	1278890.55	Аналитик метод	7.50	-
1594	483673.83	1278887.56	Аналитик метод	7.50	-
1595	483686.97	1278882.50	Аналитик метод	7.50	-
1596	483689.21	1278881.64	Аналитик метод	7.50	-
1597	483695.94	1278870.78	Аналитик метод	7.50	-
1598	483702.93	1278859.68	Аналитик метод	7.50	-
1599	483703.62	1278857.95	Аналитик метод	7.50	-
1600	483708.48	1278845.80	Аналитик метод	7.50	-
1601	483708.28	1278838.56	Аналитик метод	7.50	-
1602	483708.05	1278830.53	Аналитик метод	7.50	-
1603	483700.90	1278814.38	Аналитик метод	7.50	-
1604	483699.88	1278810.98	Аналитик метод	7.50	-
1605	483697.87	1278804.31	Аналитик метод	7.50	-
1606	483693.56	1278794.09	Аналитик метод	7.50	-
1607	483691.92	1278790.18	Аналитик метод	7.50	-
1608	483685.88	1278768.30	Аналитик метод	7.50	-
1609	483684.10	1278764.13	Аналитик метод	7.50	-
1610	483682.31	1278759.97	Аналитик метод	7.50	-
1611	483673.52	1278750.28	Аналитик метод	7.50	-
1612	483667.03	1278738.14	Аналитик метод	7.50	-
1613	483666.72	1278737.38	Аналитик метод	7.50	-
1614	483662.04	1278726.03	Аналитик метод	7.50	-
1615	483654.22	1278705.61	Аналитик метод	7.50	-
1616	483657.13	1278686.42	Аналитик метод	7.50	-
1617	483656.06	1278678.14	Аналитик метод	7.50	-
1618	483662.76	1278668.78	Аналитик метод	7.50	-
1619	483668.76	1278657.41	Аналитик метод	7.50	-
1620	483673.94	1278648.77	Аналитик метод	7.50	-
1621	483684.79	1278644.50	Аналитик метод	7.50	-
1622	483692.57	1278642.92	Аналитик метод	7.50	-
1623	483696.16	1278650.50	Аналитик метод	7.50	-
1624	483701.09	1278653.86	Аналитик метод	7.50	-
1625	483712.63	1278652.10	Аналитик метод	7.50	-
1626	483732.33	1278654.52	Аналитик метод	7.50	-

1627	483744.84	1278654.04	Аналитик метод	7.50	-
1628	483757.20	1278649.31	Аналитик метод	7.50	-
1629	483766.09	1278642.50	Аналитик метод	7.50	-
1630	483772.85	1278630.64	Аналитик метод	7.50	-
1631	483781.19	1278626.32	Аналитик метод	7.50	-
1632	483794.41	1278627.85	Аналитик метод	7.50	-
1633	483805.15	1278628.58	Аналитик метод	7.50	-
1634	483814.72	1278625.03	Аналитик метод	7.50	-
1635	483821.86	1278618.94	Аналитик метод	7.50	-
1636	483815.03	1278611.04	Аналитик метод	7.50	-
1637	483803.07	1278609.03	Аналитик метод	7.50	-
1638	483796.90	1278604.90	Аналитик метод	7.50	-
1639	483787.43	1278592.19	Аналитик метод	7.50	-
1640	483780.67	1278580.55	Аналитик метод	7.50	-
1641	483770.81	1278574.08	Аналитик метод	7.50	-
1642	483744.83	1278572.78	Аналитик метод	7.50	-
1643	483728.87	1278571.18	Аналитик метод	7.50	-
1644	483715.59	1278572.15	Аналитик метод	7.50	-
1645	483704.08	1278572.65	Аналитик метод	7.50	-
1646	483694.82	1278561.45	Аналитик метод	7.50	-
1647	483690.10	1278548.10	Аналитик метод	7.50	-
1648	483684.24	1278518.22	Аналитик метод	7.50	-
1649	483679.22	1278484.36	Аналитик метод	7.50	-
1650	483676.98	1278448.80	Аналитик метод	7.50	-
1651	483676.08	1278432.28	Аналитик метод	7.50	-
1652	483678.42	1278381.57	Аналитик метод	7.50	-
1653	483676.25	1278366.27	Аналитик метод	7.50	-
1654	483679.99	1278331.85	Аналитик метод	7.50	-
1655	483681.32	1278304.62	Аналитик метод	7.50	-
1656	483684.82	1278292.69	Аналитик метод	7.50	-
1657	483705.35	1278279.88	Аналитик метод	7.50	-
1658	483726.57	1278270.08	Аналитик метод	7.50	-
1659	483736.22	1278262.79	Аналитик метод	7.50	-
1660	483738.92	1278253.85	Аналитик метод	7.50	-
1661	483737.15	1278243.06	Аналитик метод	7.50	-
1662	483720.82	1278211.45	Аналитик метод	7.50	-
1663	483710.02	1278178.96	Аналитик метод	7.50	-
1664	483705.70	1278147.12	Аналитик метод	7.50	-
1665	483705.58	1278117.86	Аналитик метод	7.50	-
1666	483708.58	1278094.42	Аналитик метод	7.50	-
1667	483715.68	1278089.57	Аналитик метод	7.50	-
1668	483729.68	1278089.87	Аналитик метод	7.50	-
1669	483757.61	1278093.47	Аналитик метод	7.50	-
1670	483772.77	1278097.79	Аналитик метод	7.50	-
1671	483786.63	1278104.34	Аналитик метод	7.50	-
1672	483812.99	1278111.16	Аналитик метод	7.50	-
1673	483827.76	1278110.22	Аналитик метод	7.50	-
1674	483839.39	1278104.22	Аналитик метод	7.50	-
1675	483851.04	1278085.47	Аналитик метод	7.50	-
1676	483860.77	1278074.92	Аналитик метод	7.50	-
1677	483866.17	1278068.04	Аналитик метод	7.50	-
1678	483860.67	1278056.42	Аналитик метод	7.50	-
1679	483850.11	1278047.19	Аналитик метод	7.50	-
1680	483835.33	1278025.37	Аналитик метод	7.50	-
1681	483916.26	1277924.09	Аналитик метод	5.00	-

1682	483925.76	1277924.29	Аналитик метод	5.00	-
1683	483931.72	1277914.42	Аналитик метод	5.00	-
1684	483940.72	1277903.11	Аналитик метод	5.00	-
1685	483949.78	1277900.05	Аналитик метод	5.00	-
1686	483976.83	1277909.63	Аналитик метод	5.00	-
1687	484000.68	1277917.15	Аналитик метод	5.00	-
1688	484026.76	1277925.21	Аналитик метод	5.00	-
1689	484040.44	1277928.75	Аналитик метод	5.00	-
1690	484040.52	1277928.75	Аналитик метод	5.00	-
1691	484043.70	1277928.82	Аналитик метод	5.00	-
1692	484048.68	1277928.93	Аналитик метод	5.00	-
1693	484055.30	1277923.32	Аналитик метод	7.50	-
1694	484054.89	1277907.56	Аналитик метод	5.00	-
1695	484046.81	1277876.13	Аналитик метод	5.00	-
1696	484042.60	1277862.78	Аналитик метод	5.00	-
1697	484038.81	1277829.70	Аналитик метод	5.00	-
1698	484037.90	1277813.68	Аналитик метод	5.00	-
1699	484038.12	1277780.18	Аналитик метод	5.00	-
1700	484037.61	1277775.73	Аналитик метод	5.00	-
1701	484410.98	1277781.16	Аналитик метод	7.50	-
1702	484414.67	1277781.24	Аналитик метод	7.50	-
1703	484414.68	1277781.06	Аналитик метод	7.50	-
1704	484418.99	1277613.91	Аналитик метод	7.50	-
1705	484422.51	1277477.21	Аналитик метод	7.50	-
1706	484423.44	1277441.01	Аналитик метод	7.50	-
1707	484423.48	1277439.25	Аналитик метод	7.50	-
1708	484427. 77	1277270 .78	Аналитик метод	7.5 0	-
1555	484489. 82	1277270 .86	Аналитик метод	7.5 0	-
-	-	-	-	-	-
1729	484035. 29	1278086 .91	Аналитик метод	7.5 0	-
1730	484059. 76	1278099 .94	Аналитик метод	7.5 0	-
1731	484080. 50	1278112 .64	Аналитик метод	7.5 0	-
1732	484090. 32	1278121 .10	Аналитик метод	7.5 0	-
1733	484074. 39	1278129 .01	Аналитик метод	7.5 0	-
1734	484064. 84	1278131 .80	Аналитик метод	7.5 0	-
1735	484049. 98	1278136 .74	Аналитик метод	7.5 0	-
1736	484031. 65	1278140 .09	Аналитик метод	7.5 0	-
1737	484019. 40	1278139 .83	Аналитик метод	7.5 0	-
1738	484006. 23	1278136 .30	Аналитик метод	7.5 0	-
1739	483994. 37	1278129 .79	Аналитик метод	7.5 0	-
1740	483978. 07	1278119 .94	Аналитик метод	7.5 0	-
1741	483949. 44	1278114 .08	Аналитик метод	7.5 0	-

1742	483942. 81	1278108 .44	Аналитик метод	7.5 0	-
1743	483940. 24	1278099 .88	Аналитик метод	7.5 0	-
1744	483920. 39	1278081 .20	Аналитик метод	7.5 0	-
1745	483912. 44	1278067 .53	Аналитик метод	7.5 0	-
1746	483910. 60	1278059 .99	Аналитик метод	7.5 0	-
1747	483913. 95	1278055 .06	Аналитик метод	7.5 0	-
1748	483920. 52	1278051 .95	Аналитик метод	7.5 0	-
1749	483928. 67	1278056 .62	Аналитик метод	7.5 0	-
1750	483935. 99	1278065 .03	Аналитик метод	7.5 0	-
1751	483941. 88	1278058 .66	Аналитик метод	7.5 0	-
1752	483947. 01	1278052 .52	Аналитик метод	7.5 0	-
1753	483954. 88	1278046 .93	Аналитик метод	7.5 0	-
1754	483984. 35	1278060 .32	Аналитик метод	7.5 0	-
1755	483997. 42	1278068 .85	Аналитик метод	7.5 0	-
1729	484035. 29	1278086 .91	Аналитик метод	7.5 0	-
Чик (3)	-	-	-	-	-
1709	481657. 96	1278510 .82	Аналитик метод	0.1 0	-
1710	481655. 07	1278520 .78	Аналитик метод	0.1 0	-
1711	481649. 88	1278523 .91	Аналитик метод	0.1 0	-
1712	481636. 97	1278503 .14	Аналитик метод	0.1 0	-
1713	481630. 15	1278505 .91	Аналитик метод	0.1 0	-
1714	481617. 93	1278481 .29	Аналитик метод	0.1 0	-
1715	481618. 99	1278477 .15	Аналитик метод	0.1 0	-
1716	481620. 96	1278474 .39	Аналитик метод	0.1 0	-
1717	481623. 92	1278470 .42	Аналитик метод	0.1 0	-
1718	481626. 75	1278469 .24	Аналитик метод	0.1 0	-
1719	481631. 22	1278466 .88	Аналитик метод	0.1 0	-
1720	481632. 61	1278469 .53	Аналитик метод	0.1 0	-
1721	481633. 45	1278470 .18	Аналитик метод	0.1 0	-
1722	481643.	1278486	Аналитик метод	0.1	-

	18	.37		0	
1723	481646. 47	1278491 .90	Аналитик метод	0.1 0	-
1709	481657. 96	1278510 .82	Аналитик метод	0.1 0	-

3. Белешмэлэр о характерлы нокталар өлөш (кисэклэр) чиклэр объект

Оборона характерлы Өлөш нокталары чиклэр	Координатлар, м		Билгеләү методы характерлы координатлар	Уртача квадрат ялгышлык Хәлләр характерлы нокталар(М)тм	Тасвирлау билгеләре нокталарга жирлек (при)барьы)
	X	Y			
1	2	3	4	5	6
-	-	-	-	-	-

Текст тасвирламасы урнашу урыны чиклэр объект

Узу чиклэр		Тасвирлау узу чиклэр
нокталар	кадәр ноктал ар	
1	2	3
Чик (1)	-	-
1	103	буенча Чик бакчачылык жәмгыятъләр
103	108	буенча яклау урман полосасы
108	109	буенча профильле автомобиль юллары
109	148	буенча Чик бакчачылык жәмгыятъләр "Сәләмәтлек"
148	151	буенча полосага читкә чыгу тимер юллар
151	155	буенча профильле автомобиль юллары
155	157	буенча Чик полосалар читкә чыгу профильле автомобиль юллары
157	192	буенча Чик бакчачылык жәмгыятъләр
192	208	буенча Чик жир участок с кадастр номер белән 16:20:000000:3748(6)
208	223	буенча Чик жир участок с кадастр номер белән 16:20:000000:3880(3)
223	241	буенча Чик жир участок с кадастр номер белән 16:20:000000:3895(1)
241	243	буенча Чик жир участок с кадастр номер белән 16:20:010114:433
243	300	буенча Чик жир участок с кадастр номер белән 16:20:000000:3895(1)
300	333	буенча массивка урманнар
333	374	буенча полосага читкә чыгу тимер юллар
374	410	буенча массивка урманнар
410	421	буенча автомобиль юлы
421	434	буенча массивка урманнар
434	435	буенча автомобиль юлы
435	562	буенча массивка урманнар
562	635	буенча Чик жир участок с кадастр номер белән 16:20:000000:3748(6)
635	643	буенча Чик массив урманнар
643	645	буенча Чик жир участок с кадастр номер белән 16:20:000000:3748(6)
645	647	буенча Чик полосалар читкә чыгу профильле автомобиль юллары
647	690	буенча Чик жир участок с кадастр номер белән 16:20:000000:3748(6)
690	717	буенча Чик массив урманнар
717	738	буенча Чик жир участок с кадастр номер белән 16:20:000000:3604(2)
738	740	буенча массивка урманнар
740	764	буенча Чик жир участок с кадастр номер белән 16:20:000000:3604(2)
764	769	буенча яр бие линия култык Идел
769	777	буенча полосага читкә чыгу тимер юллар
777	778	буенча Чик массив урманнар
778	779	сазлык буенча
779	780	буенча массивка урманнар




780	854	буенча Чик бакчачылык жэмгыятълэр
854	864	буенча авыл хужалыгы жирлэр
864	955	буенча Чик бакчачылык жэмгыятълэр
955	1457	буенча яр бую линия куйбышевский сусаклагычлар
1457	1498	буенча яр бую линия елгалар Сумка
1498	1516	буенча Чик бакчачылык жэмгыятълэр
1516	1	буенча Чик бакчачылык жэмгыятълэр
-	-	-
1517	1531	буенча массивка урманнар
1531	1517	буенча массивка урманнар
-	-	-
1532	1543	буенча массивка урманнар
1543	1532	буенча массивка урманнар
-	-	-
1544	1550	буенча Чик жир участок с кадастр номер белэн 16:20:000000:3895(2)
1550	1544	буенча Чик жир участок с кадастр номер белэн 16:20:000000:3895(2)
-	-	-
1551	1554	буенча Чик жир участок с кадастр номер белэн 16:20:010143:137(8)
1554	1551	буенча Чик жир участок с кадастр номер белэн 16:20:010143:137(8)
-	-	-
1724	1728	буенча Чик жир участок с кадастр номер белэн 16:20:000000:3748(10)
1728	1724	буенча Чик жир участок с кадастр номер белэн 16:20:000000:3748(10)
Чик (2)	-	-
1555	1561	буенча авыл хужалыгы жирлэр
1561	1586	буенча Чик жир участок с кадастр номер белэн 16:20:090801:196 (16:20:000000:186)
1586	1588	буенча авыл хужалыгы жирлэр
1588	1680	буенча Чик массив урманнар
1680	1681	буенча авыл хужалыгы жирлэр
1681	1700	буенча Чик массив урманнар
1700	1708	буенча авыл хужалыгы жирлэр
1708	1555	буенча авыл хужалыгы жирлэр
-	-	-
1729	1755	буенча Чик массив урманнар
1755	1729	буенча Чик массив урманнар
Чик (3)	-	-
1709	1710	буенча Чик жир участок с кадастр номер белэн 16:20:000000:3895(1)
1710	1711	буенча Чик жир участок с кадастр номер белэн 16:20:000000:3892(1)
1711	1713	буенча Чик жир участок с кадастр номер белэн 16:20:016001:2
1713	1723	буенча Чик жир участок с кадастр номер белэн 16:20:000000:3895(1)
1723	1709	буенча Чик жир участок с кадастр номер белэн 16:20:000000:3895(1)

Раздел 4
поселок городского типа Васильево
(наименование объекта)

План грани объекта



Используемые условные знаки и обозначения:

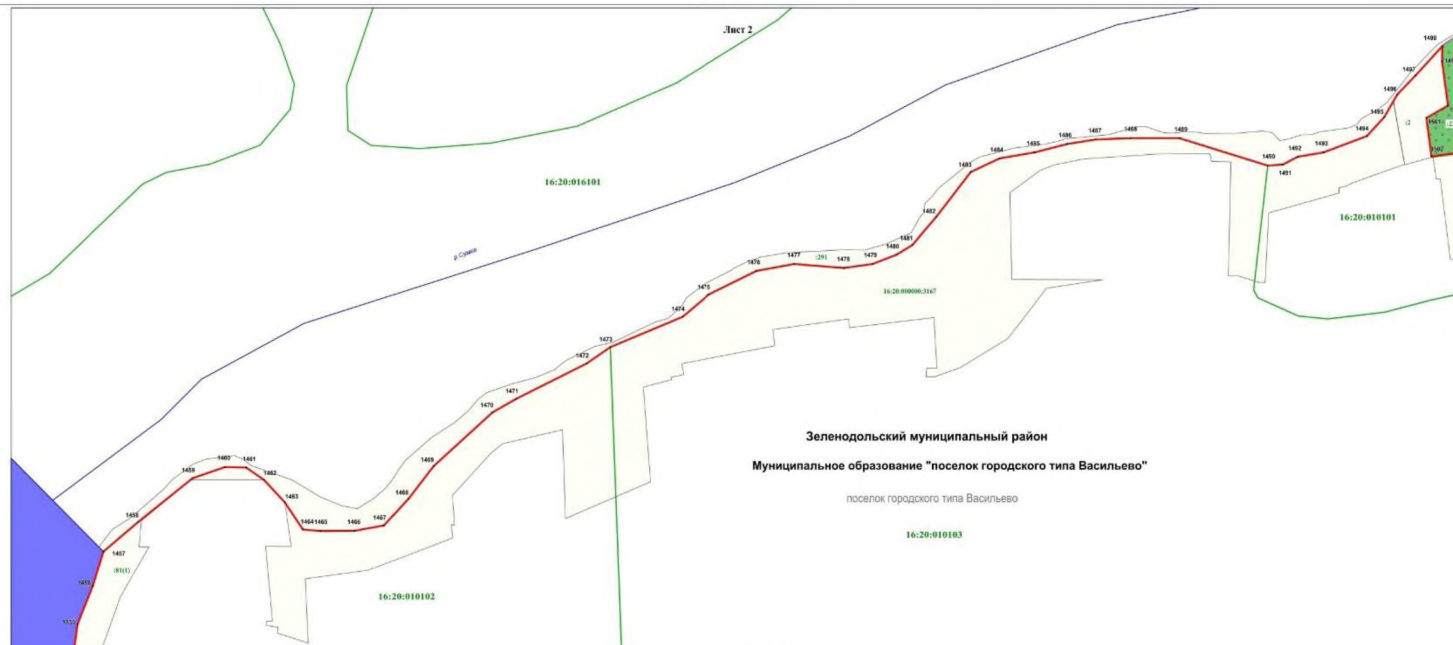
-  - характерная точка границы
-  - граница населенного пункта
-  - граница кадастрового квартала
-  - земельный участок, кадастровый номер
-  - сады
-  - подпись кадастрового квартала
-  - наименование муниципального района
-  - наименование муниципального образования
поселок городского типа Васильево
-  - наименование населённого пункта

Подпись кадастрового инженера:  И. П. Шендеровский
Дата 28.06.2020
Место для оттиска печати (при наличии) 

Раздел 4
поселок городского типа Васильево
(наименование объекта)

План границ объекта

Лист 2



Масштаб 1 : 1100

Используемые условные знаки и обозначения:

- характерная точка границы
- граница населенного пункта
- граница кадастрового квартала
- река
- земельный участок, кадастровый номер
- сады
- куйбышевское водохранилище
- подпись кадастрового квартала

Зеленодольский муниципальный район

Муниципальное образование "поселок городского типа Васильево"

поселок городского типа Васильево

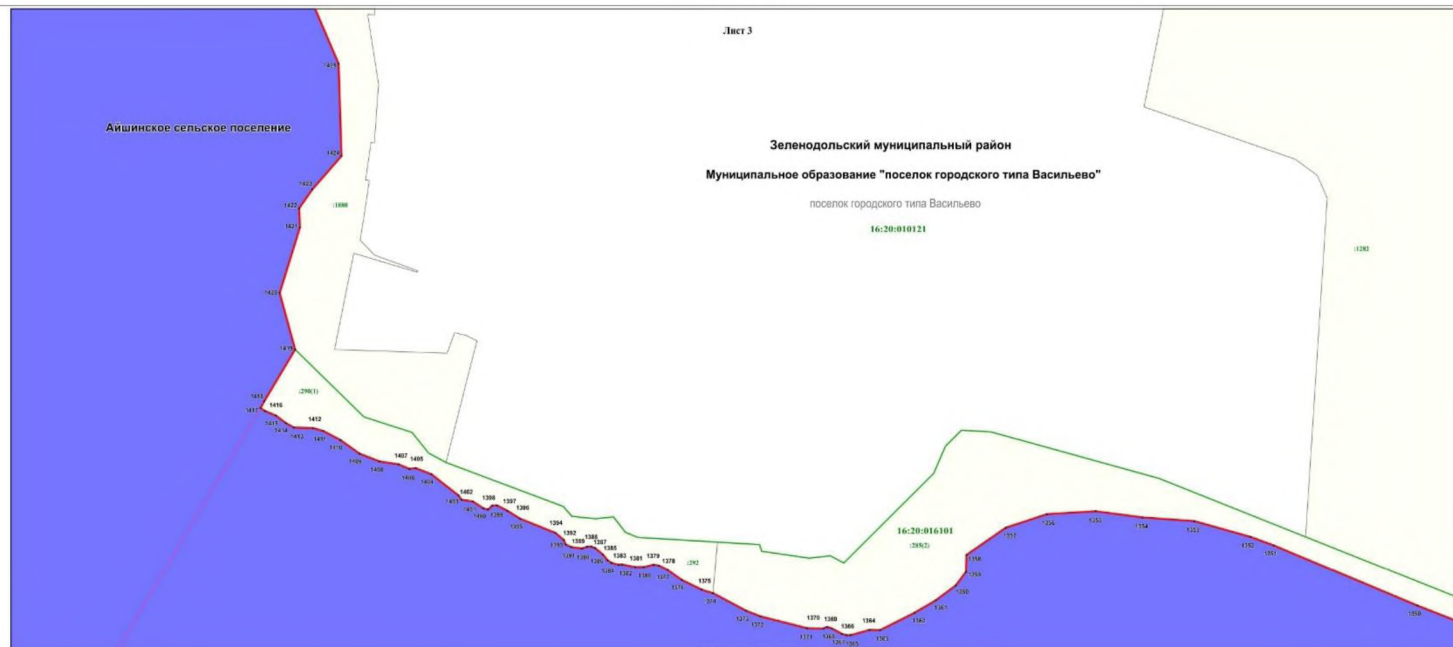
- наименование муниципального района
- наименование муниципального образования
- наименование населённого пункта

Подпись кадастрового инженера: 
Дата: 28.06.2020
Место для отложения печати (при наличии) кадастрового инженера:  (наименование населенного пункта, наименование муниципального образования, наименование муниципального района)

Раздел 4
поселок городского типа Васильево
(наименование объекта)

План границ объекта

Лист 3



Используемые условные знаки и обозначения:

- характеристическая точка границы
- граница населенного пункта
- граница кадастрового квартала
- граница сельского поселения
- земельный участок, кадастровый номер
- куйбышевское водохранилище

Зеленодольский муниципальный район

Муниципальное образование "поселок городского типа Васильево"

поселок городского типа Васильево

- подпись кадастрового квартала
- наименование муниципального района
- наименование муниципального образования
- наименование населенного пункта

Масштаб 1 : 1100

Подпись кадастрового инженера: Л.П. Зинорова/

Дата 28.06.2020

Место для отписки печати (при наличии) или: местонахождение границ объекта

Раздел 4
поселок городского типа Васильево
(наименование объекта)







План границ объекта

Лист 4



Масштаб 1 : 1100

Используемые условные знаки и обозначения:

-  - характерная точка границы
-  - граница населенного пункта
-  - граница кадастрового квартала
-  - земельный участок, кадастровый номер
-  - куйбышевское водохранилище
-  - подпись кадастрового квартала
- Зеленодольский муниципальный район**
- Муниципальное образование "поселок городского типа Васильево"**
- поселок городского типа Васильево
- наименование муниципального района
- наименование муниципального образования
- наименование населённого пункта

Подпись кадастрового инженера
Дата 28.06.2020
Место для отгиска печати (при наличии кадастрового свидетельства о регистрации границ объекта)



Раздел 4
поселок городского типа Васильево
(наименование объекта)

План грани объекта


Лист 5

Зеленодольский муниципальный район
Муниципальное образование "поселок городского типа Васильево"
поселок городского типа Васильево



Масштаб 1 : 1100

Используемые условные знаки и обозначения:

-  - характерная точка границы
-  - граница населенного пункта
-  - граница кадастрового квартала
-  - земельный участок, кадастровый номер
-  - куйбышевское водохранилище
-  - подпись кадастрового квартала

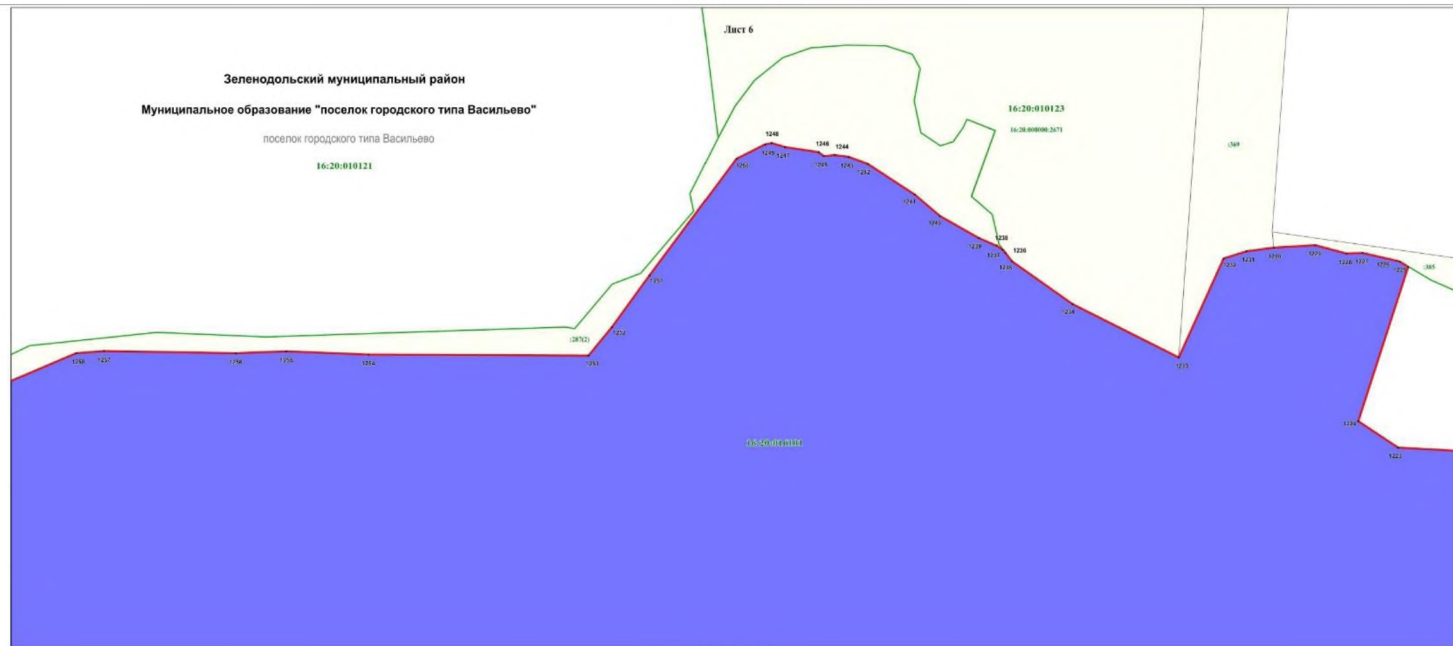
Зеленодольский муниципальный район
Муниципальное образование "поселок городского типа Васильево"
поселок городского типа Васильево

- наименование муниципального района
- наименование муниципального образования
- наименование населенного пункта

Подпись кадастрового инженера:  / И.Е. Загородская/
Дата 28.06.2020
Место для отгоска печати (при наличии):  / И.Е. Загородская/
Место для отгоска печати (при наличии): 







Раздел 4
поселок городского типа Васильево
(наименование объекта)

Лист 6
План грании объекта



Масштаб 1 : 1100

Используемые условные знаки и обозначения:

-  - характерная точка границы
-  - граница населенного пункта
-  - граница кадастрового квартала
-  - земельный участок, кадастровый номер
-  - куйбышевское волохранилище
-  - подпись кадастрового квартала

Зеленодольский муниципальный район - наименование муниципального района
Муниципальное образование "поселок городского типа Васильево" - наименование муниципального образования
поселок городского типа Васильево - наименование населённого пункта

Подпись кадастрового инженера
Дата 28.06.2020

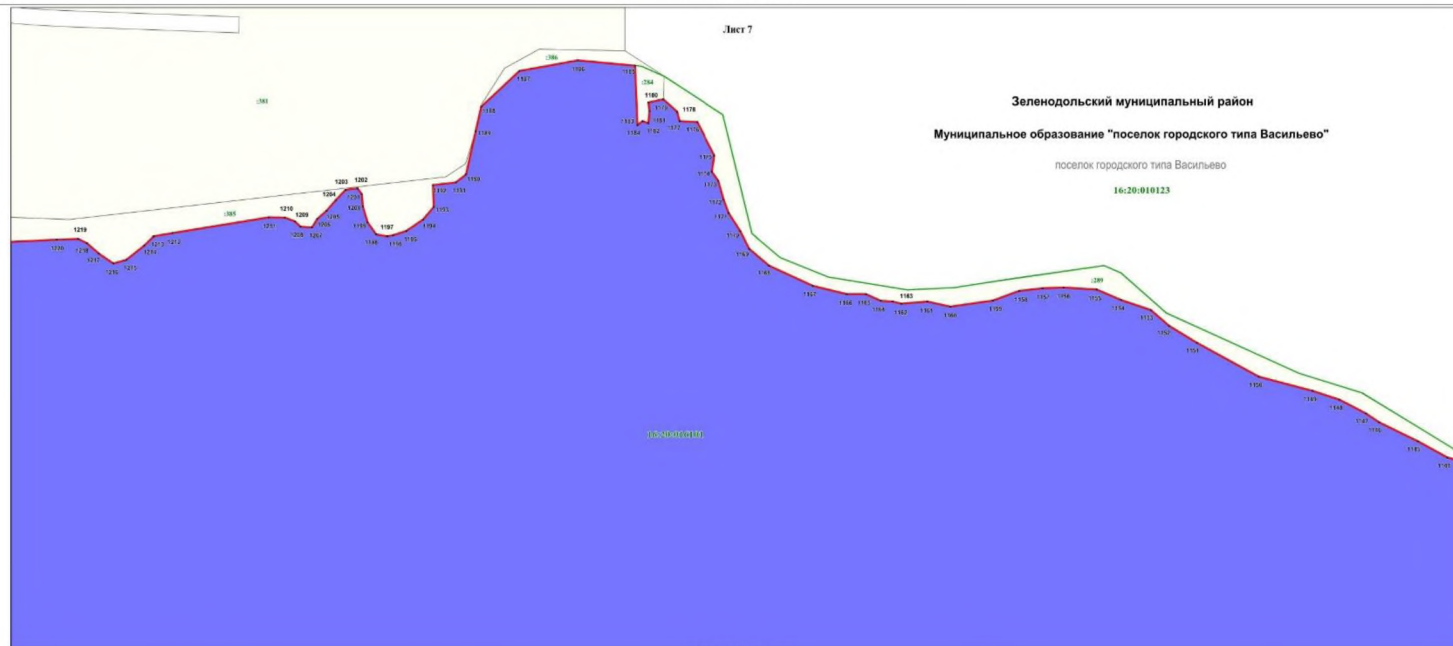
Место для отгиска печати (при наличии) (наименование и адресное местоположение грании объекта)



Раздел 4
поселок городского типа Васильево
(наименование объекта)







План грании объекта

Лист 7



Масштаб 1 : 1100

Используемые условные знаки и обозначения:

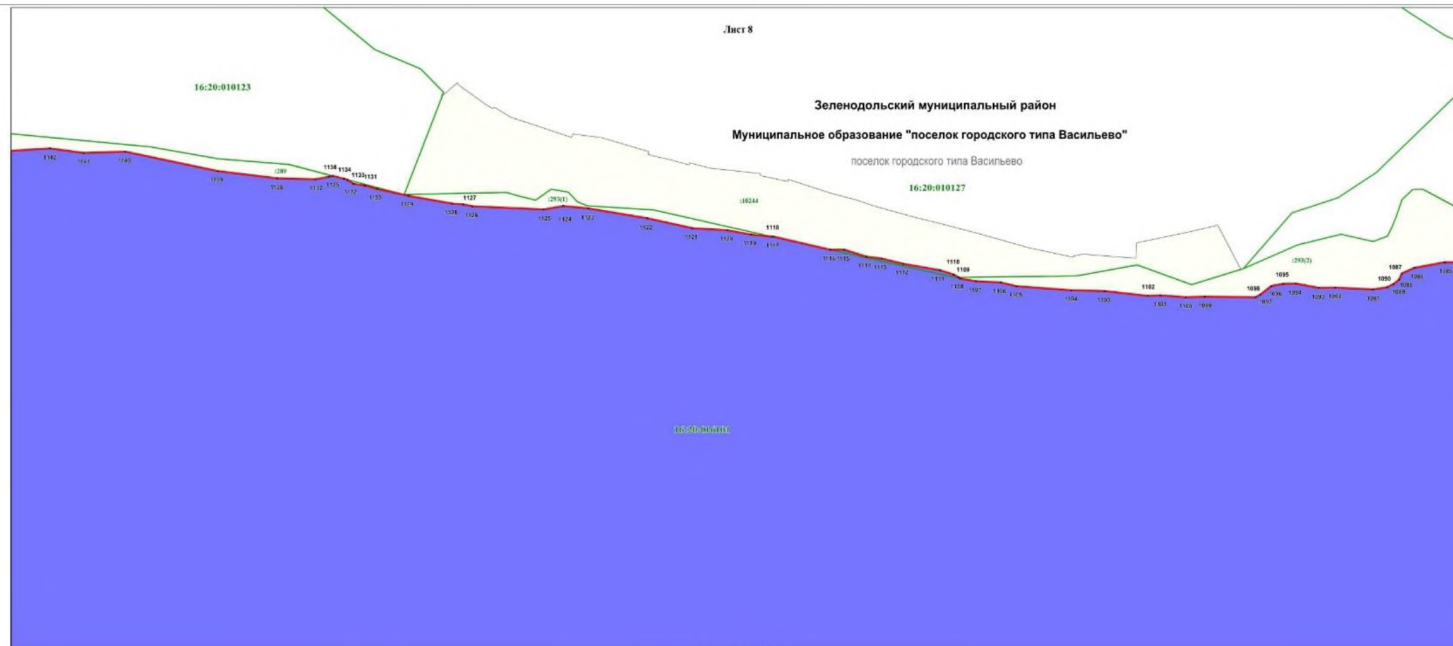
-  - характерная точка границы
 -  - граница населенного пункта
 -  - граница кадастрового квартала
 -  - земельный участок, кадастровый номер
 -  - куйбышевское водохранилище
 -  - подпись кадастрового квартала
- Зеленодольский муниципальный район** - наименование муниципального района
Муниципальное образование "поселок городского типа Васильево" - наименование муниципального образования
поселок городского типа Васильево - наименование населённого пункта

Подпись кадастрового инженера: 
Дата 28.06.2020
Место для оттиска печати (при наличии) 

Раздел 4
поселок городского типа Васильево
(наименование объекта)

План границ объекта

Лист 8



Масштаб 1 : 1100

Используемые условные знаки и обозначения:

- 4142 - характеристическая точка границы
- граница населенного пункта
- граница кадастрового квартала
- земельный участок, кадастровый номер
- кубышевское водохранилище
- подпись кадастрового квартала
- 16:20:016101 - наименование муниципального района
- 16:20:016101 - наименование муниципального образования
- 16:20:016101 - наименование населенного пункта

Зеленодольский муниципальный район
Муниципальное образование "поселок городского типа Васильево"
поселок городского типа Васильево

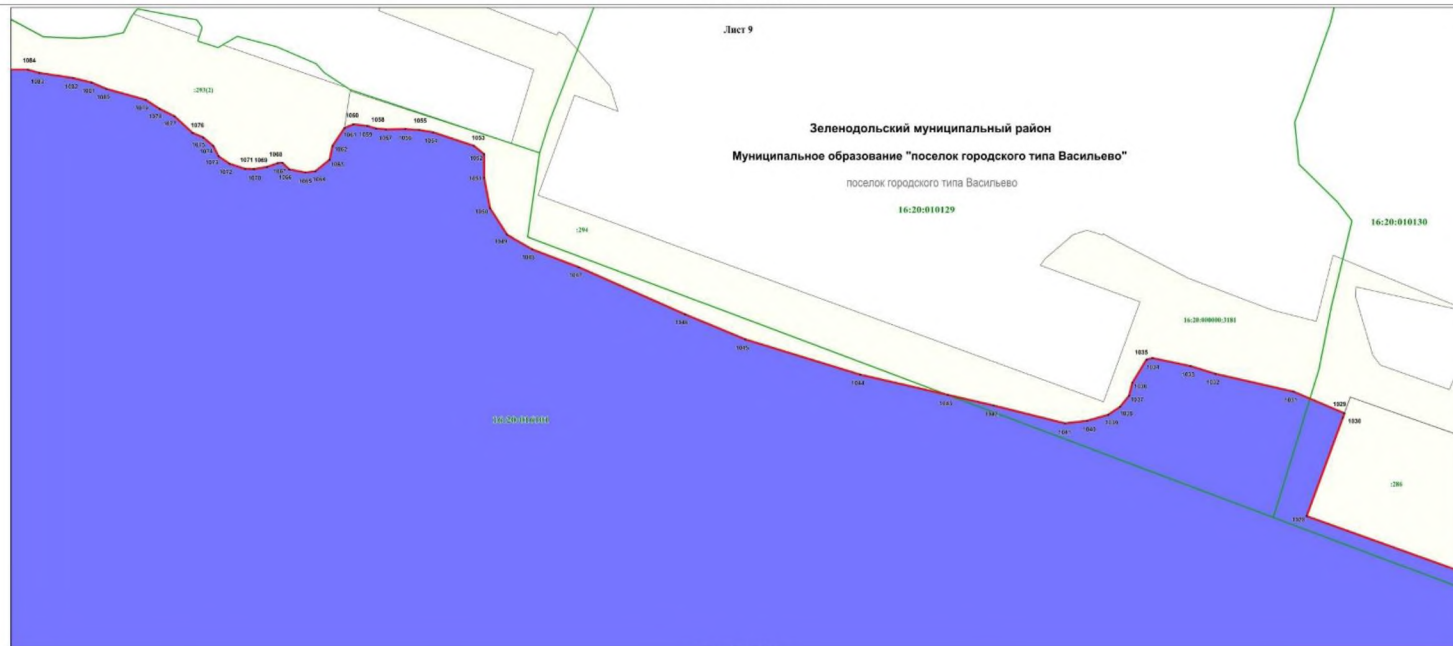


Подпись кадастрового инженера: [подпись]
Дата: 28.06.2020
Место для оттиска печати (при наличии) [оттиск печати]

Раздел 4
поселок городского типа Васильево
(наименование объекта)







План границ объекта

Лист 9



Масштаб 1 : 1100

Используемые условные знаки и обозначения:

-  - характеристическая точка границы
-  - граница населенного пункта
-  - граница кадастрового квартала
-  - земельный участок, кадастровый номер
-  - куйбышевское водохранилище
-  - подпись кадастрового квартала

Зеленодольский муниципальный район
Муниципальное образование "поселок городского типа Васильево"
поселок городского типа Васильево

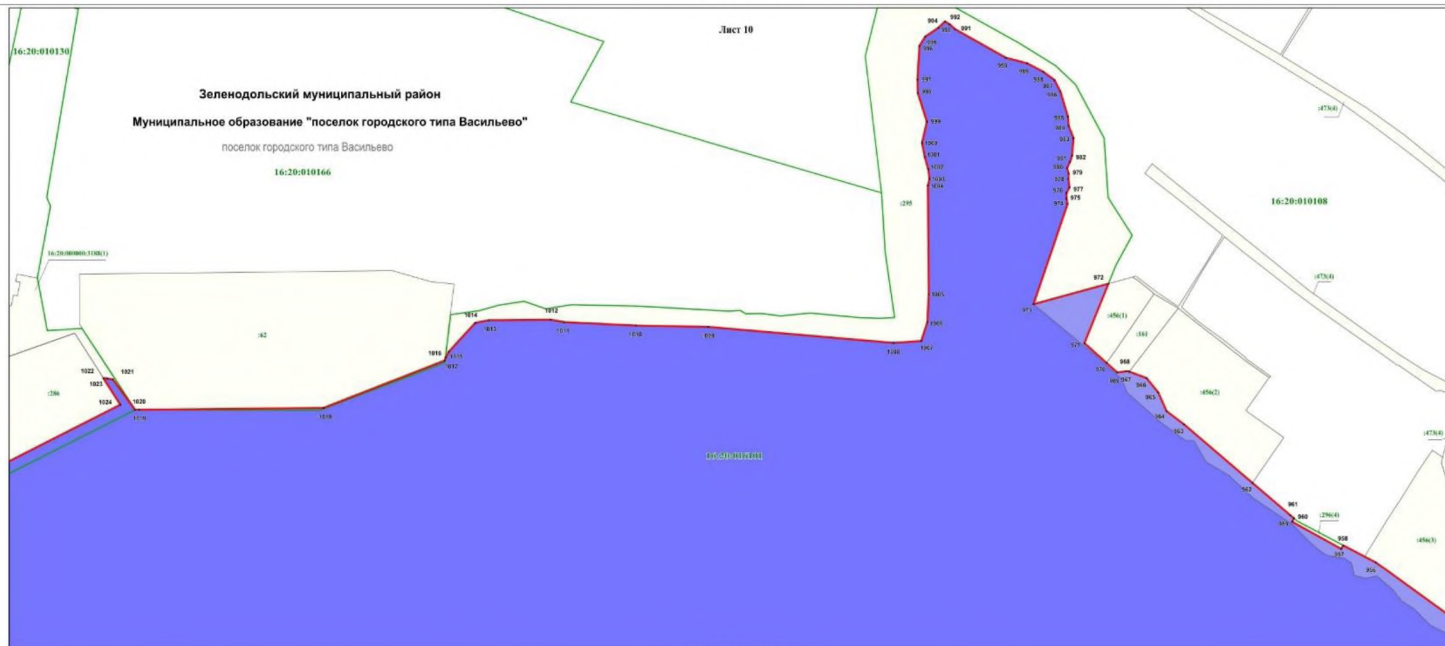
- наименование муниципального района
- наименование муниципального образования
- наименование населенного пункта



Подпись кадастрового инженера
Дата 28.06.2020
Место для отрисовки печати (при наличии) и/или обозначения местоположения границ объекта







Раздел 4
поселок городского типа Васильево
(наименование объекта)

План границ объекта



Масштаб 1 : 1100

Используемые условные знаки и обозначения:

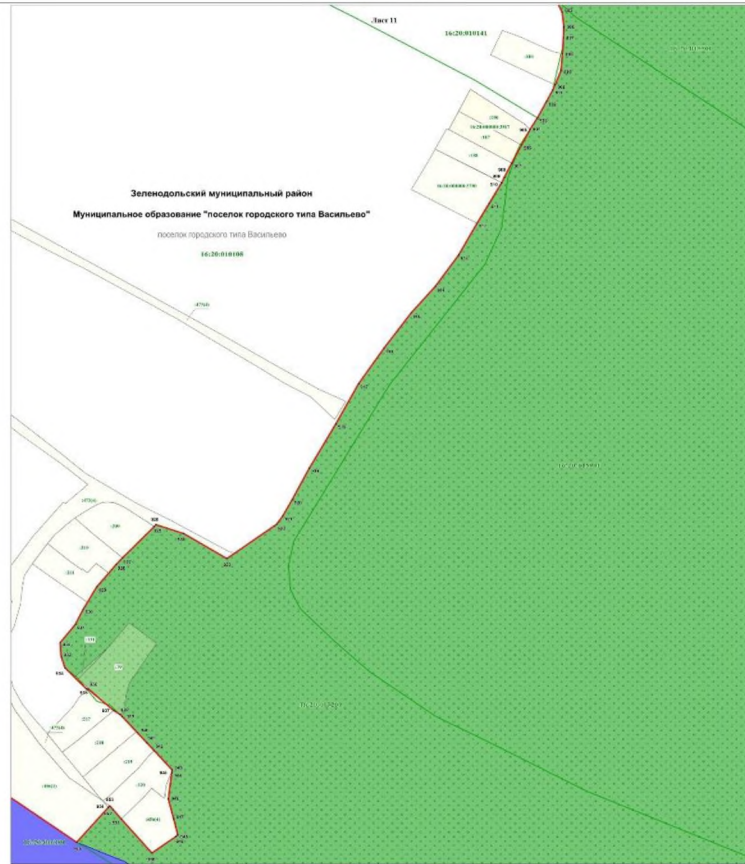
- | | |
|---|---|
|  | - характерная точка границы |
|  | - граница населенного пункта |
|  | - граница кадастрового квартала |
|  | - земельный участок, кадастровый номер |
|  | - куйбышевское водохранилище |
|  | - подпись кадастрового квартала |
| Зеленодольский муниципальный район | - наименование муниципального района |
| Муниципальное образование "поселок городского типа Васильево" | - наименование муниципального образования |
| поселок городского типа Васильево | - наименование населённого пункта |



Подпись кадастрового инженера: [подпись]
Дата 28.06.2020
Место для оттиска печати (при наличии) [печать] (укажите местоположение границ объекта)

Раздел 4
Поселок городского типа Васильево
(муниципальное образование)

План границ объекта



Исполняемые условные знаки и обозначения:

-  - характерная точка границы
-  - граница населенного пункта
-  - граница кадастрового квартала
-  - кубышевское водохранилище
-  - подпись кадастрового квартала

Зеленодольский муниципальный район
Муниципальное образование "поселок городского типа Васильево"
поселок городского типа Васильево

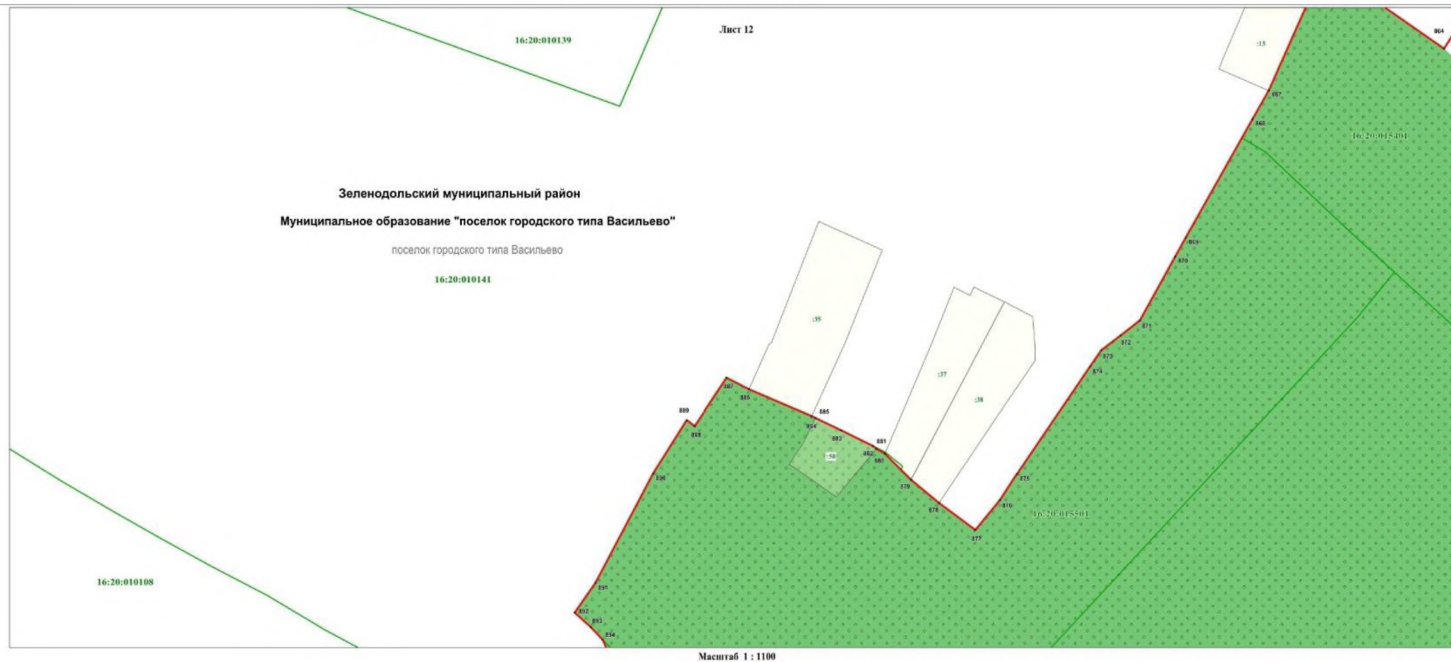
- наименование муниципального района
- наименование муниципального образования

Испись кадастрового инженера
Дата: 28.06.2020
Место для печати: 28.06.2020

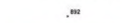






Раздел 4
поселок городского типа Васильево
(наименование объекта)

План границ объекта



Используемые условные знаки и обозначения:

-  - характеристическая точка границы
-  - граница населенного пункта
-  - граница кадастрового квартала
-  - земельный участок, кадастровый номер
-  - сады
-  - подпись кадастрового квартала

Зеленодольский муниципальный район - наименование муниципального района
Муниципальное образование "поселок городского типа Васильево" - наименование муниципального образования
поселок городского типа Васильево - наименование населенного пункта

Подпись кадастрового инженера _____
Дата: 28.06.2020

Место для отосака печати (при наличии) _____








Раздел 4
поселок городского типа Васильево
(наименование объекта)

План границ объекта



Масштаб 1 : 1100

Используемые условные знаки и обозначения:



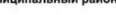
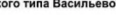

-  - характеристическая точка границы
-  - граница населенного пункта
-  - граница кадастрового квартала
-  - земельный участок, кадастровый номер
-  - сады

16:20:010139

Зеленодольский муниципальный район

Муниципальное образование "поселок городского типа Васильево"

поселок городского типа Васильево

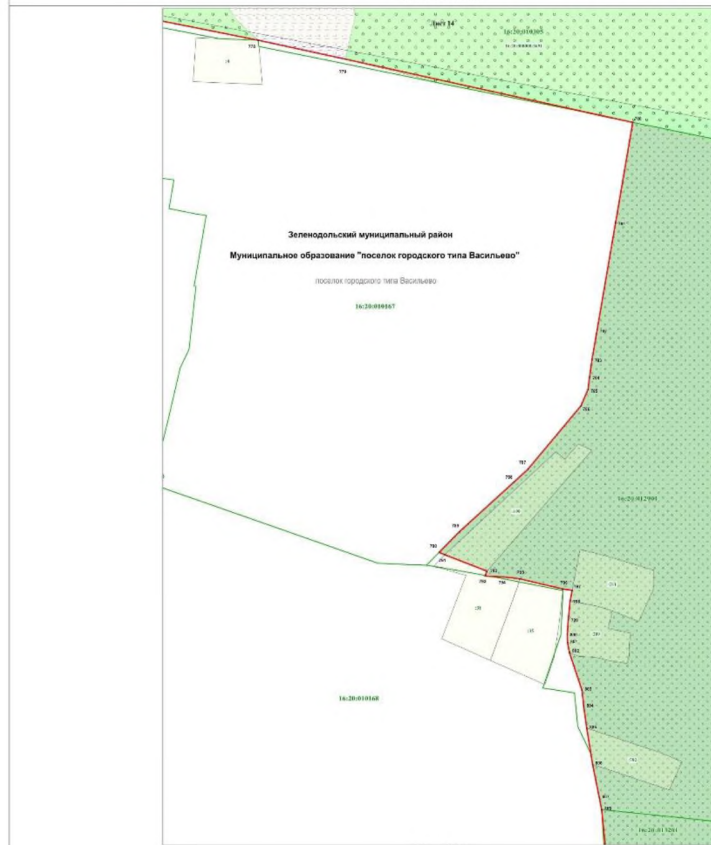
-  - сады
-  - подпись кадастрового квартала
-  - наименование муниципального района
-  - наименование муниципального образования
-  - наименование населенного пункта



Подпись кадастрового инженера:  И.Н.И.И.И.И.И.И.

Дата: 28.06.2020

Место для оттиска печати (при наличии) (укажите место расположения границы объекта)



Масштаб 1:1000

Используемые условные знаки и обозначения:

- характеристика точки границы
- граница населенного пункта
- граница кадастрового квартала
- земельный участок, кадастровый номер
- скважины
- подпись кадастрового квартала

Зеленодольский муниципальный район
Муниципальное образование "поселок городского типа Васильево"
поселок городского типа Васильево

Подпись кадастрового инженера
Догов. 28.06.2020
Место составления документа (город, район, область, муниципальный район, муниципальное образование, населенный пункт, объект)












Раздел 4
поселок городского типа Васильево
(наименование объекта)

План границ объекта



Масштаб 1 : 1100

Используемые условные знаки и обозначения:

-  - характеристическая точка границы
-  - граница населенного пункта
-  - граница кадастрового квартала
-  - железная дорога
-  - земельный участок, кадастровый номер
-  - лес
-  - полоса отвода железной дороги
-  - залив
-  - подпись кадастрового квартала

Зеленодольский муниципальный район

Муниципальное образование "поселок городского типа Васильево"

поселок городского типа Васильево

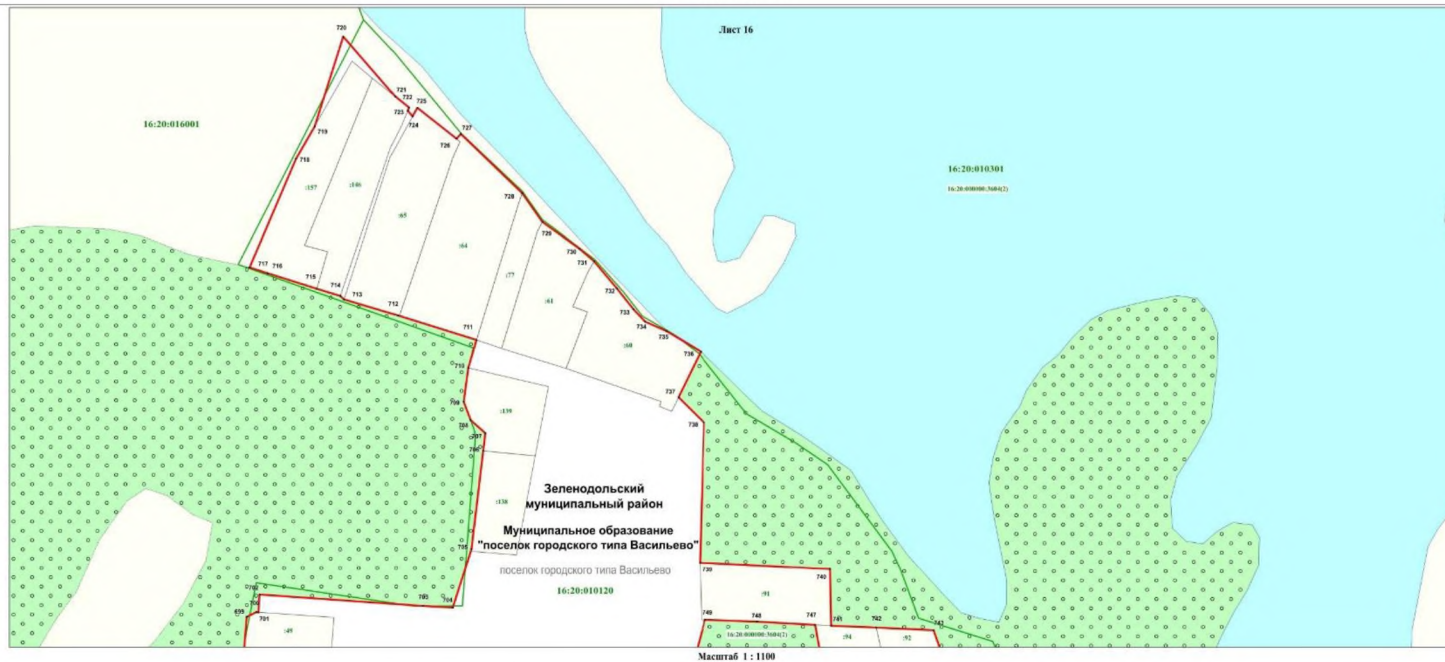
Подпись кадастрового инженера
Дата 28.06.2020

Место для отгуса печати (при наличии) (подпись кадастрового инженера, наименование и место нахождения границ объекта)



Раздел 4
поселок городского типа Васильево
(наименование объекта)

План границ объекта



Используемые условные знаки и обозначения:

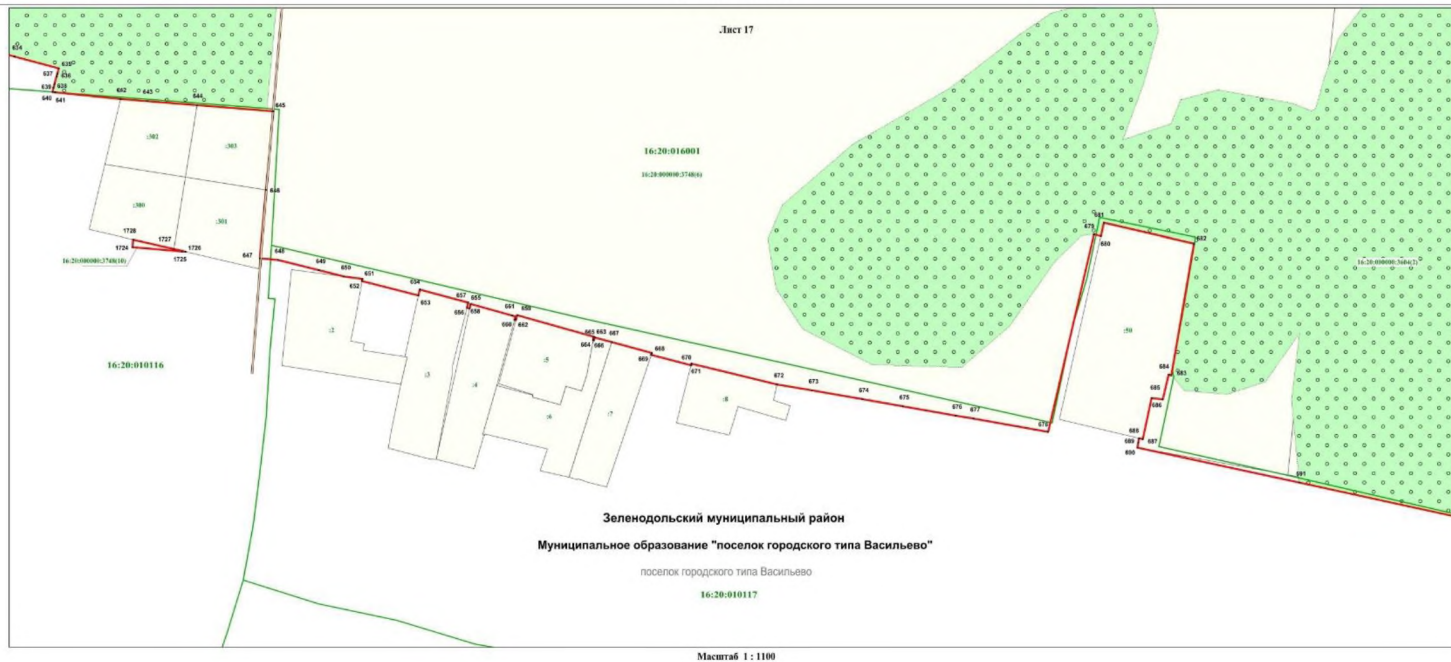
- характерная точка границы
- граница населенного пункта
- граница кадастрового квартала
- земельный участок, кадастровый номер
- лес
- залив

- 16:20:010301 - подпись кадастрового квартала
- Зеленодольский муниципальный район - наименование муниципального района
- Муниципальное образование "поселок городского типа Васильево" - наименование муниципального образования
- поселок городского типа Васильево - наименование населенного пункта

Подпись кадастрового инженера
Дата 28.06.2020
Место для оттока печати (при наличии)
Место для оттока печати (при наличии)
Место для оттока печати (при наличии)

Раздел 4
поселок городского типа Васильево
(наименование объекта)

План границ объекта



Используемые условные знаки и обозначения:

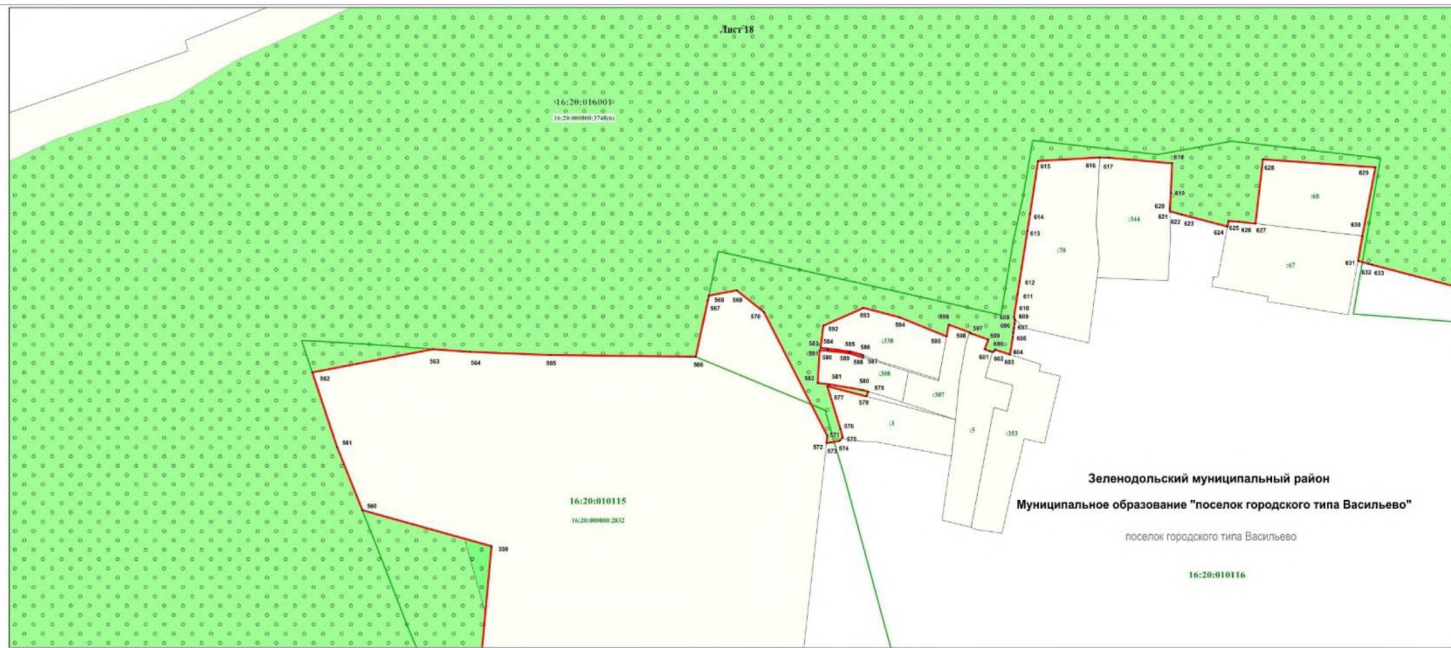
-  - характеристическая точка границы
-  - граница населенного пункта
-  - граница кадастрового квартала
-  - земельный участок, кадастровый номер
-  - лес
-  - подпись кадастрового квартала
- Зеленодольский муниципальный район** - наименование муниципального района
- Муниципальное образование "поселок городского типа Васильево"** - наименование муниципального образования
- поселок городского типа Васильево - наименование населенного пункта



Подпись кадастрового инженера: *Александр Н. П. Васильев*
 Дата: 28.06.2020
 Место для отрисовки печати (при наличии) *поселок городского типа Васильево, муниципальное образование "поселок городского типа Васильево", Зеленодольский муниципальный район, Республика Татарстан*

Раздел 4
поселок городского типа Васильево
(наименование объекта)

План границ объекта



Масштаб 1 : 1100

Используемые условные знаки и обозначения:

- характерная точка границы
- граница населенного пункта
- граница кадастрового квартала
- земельный участок, кадастровый номер
- лес

- подпись кадастрового квартала
- Зеленодольский муниципальный район** - наименование муниципального района
- Муниципальное образование "поселок городского типа Васильево"** - наименование муниципального образования
- наименование населённого пункта







Подпись кадастрового инженера:
 Дата: 28.06.2020
 Место для отосака ксчета (при наличии) (область, республика, город федерального значения, местонахождение границ объекта)

Раздел 4
поселок городского типа Васильево
(наименование объекта)

План границ объекта



Используемые условные знаки и обозначения:

-  - характерная точка границы
-  - граница населенного пункта
-  - граница кадастрового квартала
-  - автомобильная дорога
-  - земельный участок, кадастровый номер
-  - лес
-  - подпись кадастрового квартала
-  - наименование муниципального района
-
-  - наименование муниципального образования
-  - наименование населенного пункта

Подпись кадастрового инженера
Дата 28.06.2020
Место для отнесения печати (при наличии) 

Раздел 4
поселок городского типа Васильево
(наименование объекта)

План границ объекта



Используемые условные знаки и обозначения:

- | | |
|--|---|
| | - характерная точка границы |
| | - граница населенного пункта |
| | - граница кадастрового квартала |
| | - автомобильная дорога |
| | - железная дорога |
| | - лес |
| | - земельный участок, кадастровый номер |
| | - полоса отвода железной дороги |
| | - подпись кадастрового квартала |
| Зеленодольский муниципальный район | - наименование муниципального района |
| Муниципальное образование "поселок городского типа Васильево" | - наименование муниципального образования |
| поселок городского типа Васильево | - наименование населенного пункта |



Подпись кадастрового инженера
Дата 28.06.2020
Место для отгоска печати (при наличии) и/или отгоска штампа, подтверждающего соответствие местоположению границ объекта

Раздел 4
поселок городского типа Васильево
(наименование объекта)

План границ объекта



Масштаб 1 : 1100

- 1028
 -
 -
 -
 -
 -
 - 16:20/010157
 - 16:20/010157
 - 16:20/010157
- характерная точка границы
 - граница населенного пункта
 - граница кадастрового квартала
 - автомобильная дорога
 - железная дорога
 - лес
 - земельный участок, кадастровый номер
 - полоса отвода железной дороги
 - подпись кадастрового квартала
 - наименование муниципального района
 - наименование муниципального образования
 - наименование населённого пункта

Зеленодольский муниципальный район
Муниципальное образование "поселок городского типа Васильево"
поселок городского типа Васильево



Подпись кадастрового инженера _____
Дата 28.06.2020
Место для оттиска печати (при наличии) при составлении окончательного местоположения границ объекта

Раздел 4
поселок городского типа Васильево
(наименование объекта)

План границ объекта



Масштаб 1 : 1100

- | | |
|---|---|
|  | - характерная точка границы |
|  | - граница населенного пункта |
|  | - граница кадастрового квартала |
|  | - автомобильная дорога |
|  | - железная дорога |
|  | - лес |
|  | - сад |
|  | - земельный участок, кадастровый номер |
|  | - полоса отвода железной дороги |
|  | - подпись кадастрового квартала |
| Зеленодольский муниципальный район | - наименование муниципального района |
| Муниципальное образование "поселок городского типа Васильево" | - наименование муниципального образования |
| поселок городского типа Васильево | - наименование населённого пункта |


 Подпись кадастрового инженера
 Дата 28.06.2020
 Место для отосаки печати (при наличии) знака, подтверждающего соответствие положения границ объекта

Раздел 4
 поселок городского типа Васильево
 (наименование объекта)

План границ объекта



Масштаб 1 : 1000

- | | |
|---|---|
| • 101 | - характерная точка границы |
| — (red line) | - граница населенного пункта |
| — (green line) | - граница кадастрового квартала |
| — (brown line) | - автомобильная дорога |
| — (black line) | - железная дорога |
| ■ (green hatched) | - сад |
| □ (light green) | - земельный участок, кадастровый номер |
| □ (light grey) | - полоса отвода железной дороги |
| □ (light blue) | - подпись кадастрового квартала |
| Зеленодольский муниципальный район | - наименование муниципального района |
| Муниципальное образование "поселок городского типа Васильево" | - наименование муниципального образования |
| поселок городского типа Васильево | - наименование населенного пункта |



Подпись кадастрового инженера
 Дата 28.06.2020
 Место для оттиска печати (при наличии) 2020 06/28/2020 (подпись, наименование, место нахождения границ объекта)

Раздел 4
поселок городского типа Васильево
(наименование объекта)

План границ объекта

Лист 24



Масштаб 1 : 1100

-  - характерная точка границы
-  - граница населенного пункта
-  - граница кадастрового квартала
-  - лес
-  - земельный участок, кадастровый номер
-  - подпись кадастрового квартала
- Зеленодольский муниципальный район** - наименование муниципального района
- Муниципальное образование "поселок городского типа Васильево"** - наименование населённого пункта
- поселок городского типа Васильево - наименование муниципального образования

Подпись кадастрового инженера
Дата 28.06.2020
Место для отрисовки плана (при наличии) и/или отрисовки плана местоположения границ объекта



Раздел 4
поселок городского типа Васильево
(наименование объекта)

План границ объекта



Масштаб 1 : 1100

- | | |
|---|---|
| • 117 | - характерная точка границы |
| — | - граница населенного пункта |
| — | - граница кадастрового квартала |
| — | - автомобильная дорога |
| ■ | - сад |
| 16:20:010114 | - земельный участок, кадастровый номер |
| 16:20:010114 | - полоса отвода железной дороги |
| 16:20:010114 | - подпись кадастрового квартала |
| Зеленодольский муниципальный район | - наименование муниципального района |
| Муниципальное образование "поселок городского типа Васильево" | - наименование муниципального образования |
| поселок городского типа Васильево | - наименование населенного пункта |

Подпись кадастрового инженера
Дата: 28.06.2020
Место для отгиска печати (при наличии) (подпись кадастрового инженера, местонахождение границ объекта)



Раздел 4
поселок городского типа Васильево
(наименование объекта)

План границ объекта



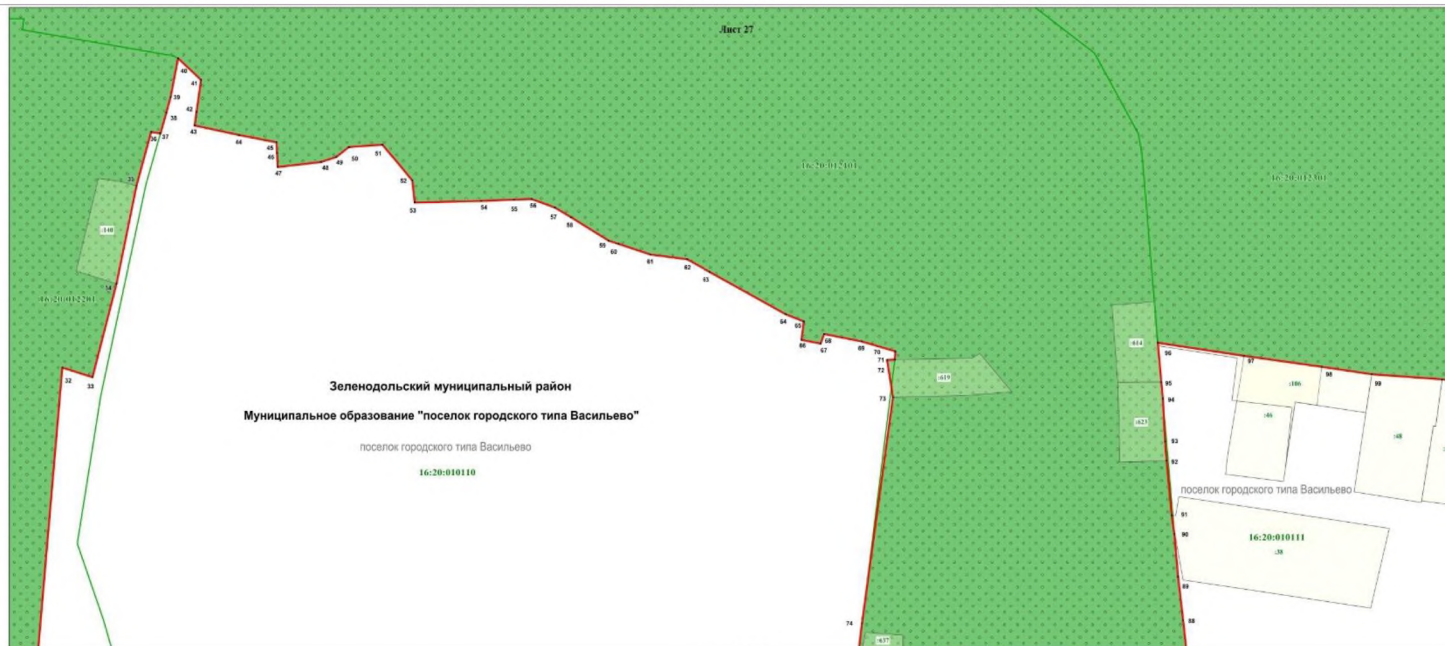
Масштаб 1 : 1100

- | | |
|---|---|
| • 108 | - характерная точка границы |
| — | - граница населенного пункта |
| — | - граница кадастрового квартала |
| — | - автомобильная дорога |
| ■ | - сад |
| ■ | - защитная лесополоса |
| ■ 16:20:000002117 | - земельный участок, кадастровый номер |
| ■ 16:20:010112 | - полоса отвода железной дороги |
| ■ 16:20:010112 | - подпись кадастрового квартала |
| Зеленодольский муниципальный район | - наименование муниципального района |
| Муниципальное образование "поселок городского типа Васильево" | - наименование муниципального образования |
| поселок городского типа Васильево | - наименование населенного пункта |

Подпись кадастрового инженера
Дата 28.06.2020
Место для отнесения печати (при наличии) или, в противном случае, местоположения границы объекта

Раздел 4
поселок городского типа Васильево
(наименование объекта)

План границ объекта



Масштаб 1 : 1100

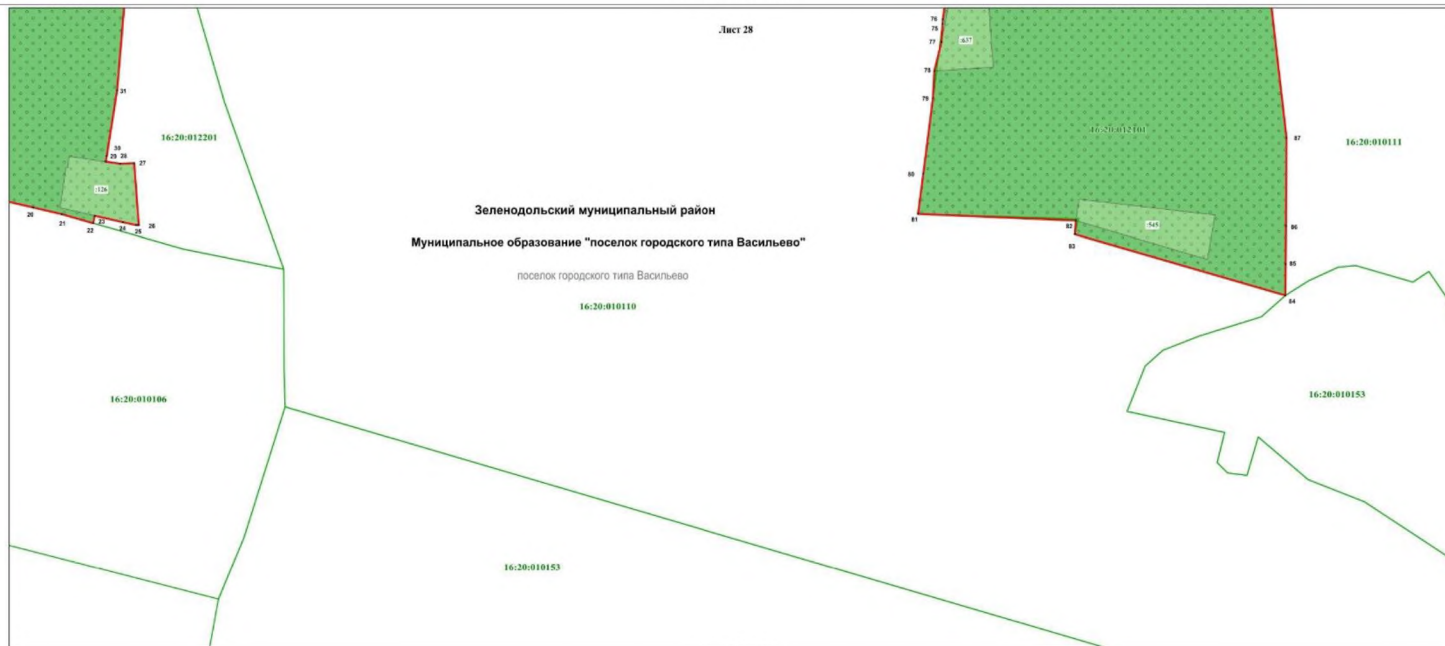
- | | |
|---|---|
|  | - характеристическая точка границы |
|  | - граница населенного пункта |
|  | - граница кадастрового квартала |
|  | - с/д |
|  | - земельный участок, кадастровый номер |
|  | - подпись кадастрового квартала |
| Зеленодольский муниципальный район | - наименование муниципального района |
| Муниципальное образование "поселок городского типа Васильево" | - наименование муниципального образования |
| поселок городского типа Васильево | - наименование населенного пункта |

Подпись кадастрового инженера
Дата 28.06.2020
Место для отнесения печати (при наличии) или, в случае отсутствия, местоположения границе объекта



Раздел 4
поселок городского типа Васильево
(наименование объекта)

План границ объекта



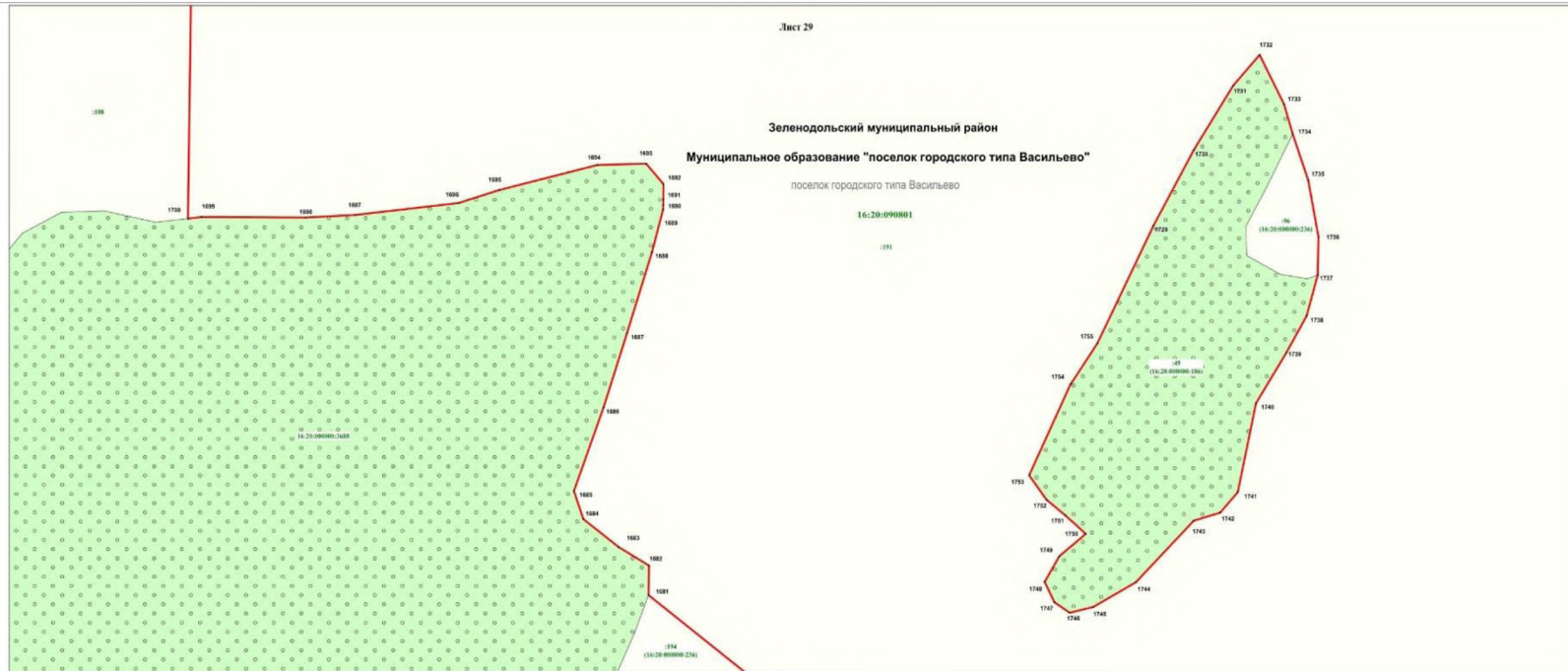
- Зеленодольский муниципальный район
Муниципальное образование "поселок городского типа Васильево"
поселок городского типа Васильево
- характеристическая точка границы
 - граница населенного пункта
 - граница кадастрового квартала
 - сад
 - земельный участок, кадастровый номер
 - подпись кадастрового квартала
 - наименование муниципального района
 - наименование муниципального образования
 - наименование населенного пункта

Подпись кадастрового инженера
Дата 28.06.2020
Место для отрисовки печати (при наличии) с указанием координат местоположения границ объекта

Раздел 4
поселок городского типа Васильево
(наименование объекта)

План границ объекта

Лист 29



Масштаб 1 : 1000

Используемые условные знаки и обозначения:

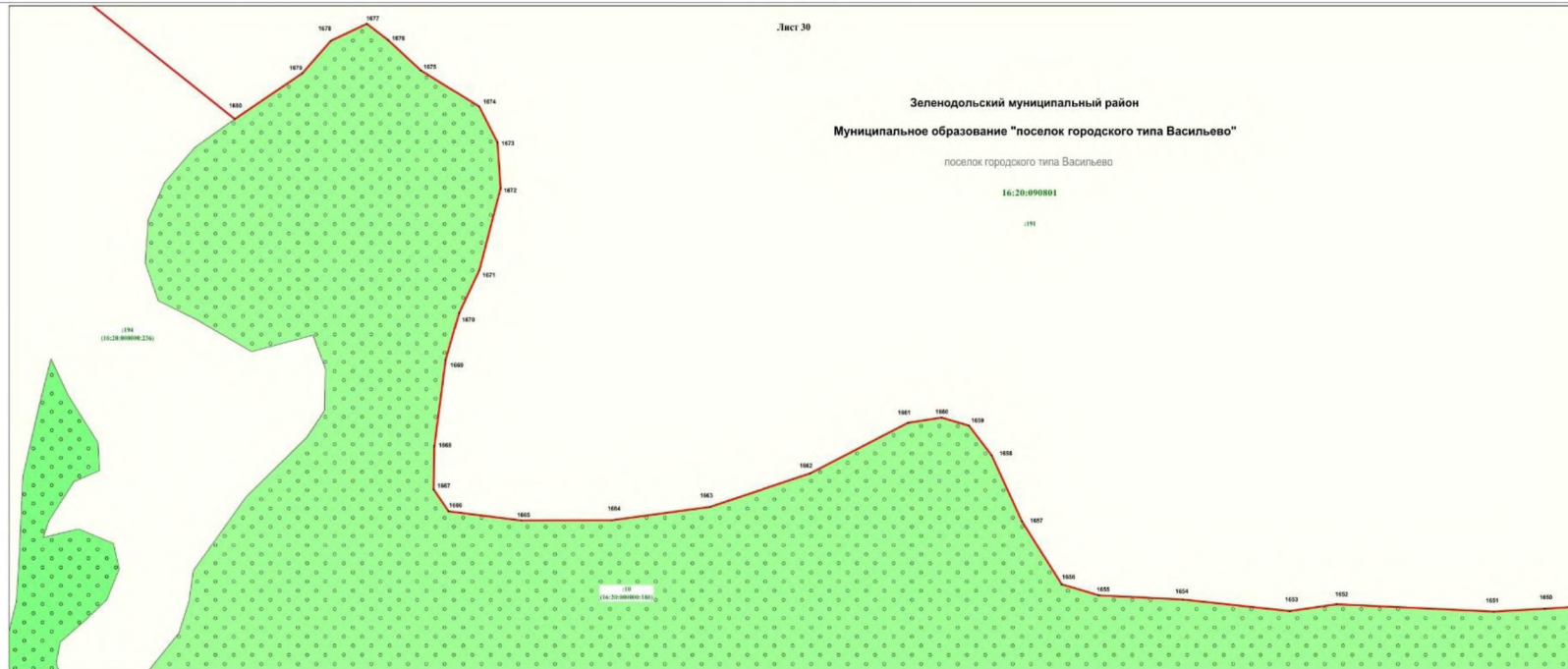
- | | |
|--|---|
| • 1001 | - характерная точка границы |
| — | - граница населенного пункта |
| — | - граница кадастрового квартала |
| 1001 | - земельный участок, кадастровый номер |
| o o o o o o o | - лес |
| 16:20:0908001 | - подпись кадастрового квартала |
| Зеленодольский муниципальный район | - наименование муниципального района |
| Муниципальное образование "поселок городского типа Васильево" | - наименование муниципального образования |
| поселок городского типа Васильево | - наименование населенного пункта |


 Подпись кадастрового инженера
 Дата 28.06.2020
 Место для отсканированной копии документа, подтверждающей компетенцию границ объекта

Раздел 4
поселок городского типа Васильево
(наименование объекта)

План границ объекта

Лист 30



Используемые условные знаки и обозначения:

- 1685 - характерная точка границы
- - граница населенного пункта
- - граница кадастрового квартала
- 191 - земельный участок, кадастровый номер
- - лес
- 16:20:090801 - подпись кадастрового квартала

Зеленодольский муниципальный район - наименование муниципального района
Муниципальное образование "поселок городского типа Васильево" - наименование муниципального образования
поселок городского типа Васильево - наименование населённого пункта

Подпись кадастрового инженера: 
Дата 28.06.2020
Место для отсканированной копии (при наличии) акта обследования объектов недвижимости с указанием границ объекта









Раздел 4
поселок городского типа Васильево
(наименование объекта)

План границ объекта



Используемые условные знаки и обозначения:

-  - характеристическая точка границы
-  - граница населенного пункта
-  - граница кадастрового квартала
-  - земельный участок, кадастровый номер
-  - лес
-  - подпись кадастрового квартала

Зеленодольский муниципальный район - наименование муниципального района
Муниципальное образование "поселок городского типа Васильево" - наименование муниципального образования
поселок городского типа Васильево - наименование населенного пункта

Подпись кадастрового инженера: 
Дата 28.06.2020
Место для отсылки печати (при наличии) знака государственного кадастрового учета границ объектов



Васильево шәһәр тибындагы поселогы Советы
Зеленодольск муниципаль районы
Татарстан Республикасы

КАРАР

«16» мае 2023 елның

№ 169

Татарстан Республикасы Зеленодольск муниципаль районының «Васильево шәһәр тибындагы поселогы» муниципаль берәмлегенң генераль планын раслау турында

Татарстан Республикасы Зеленодольск муниципаль районының Васильево шәһәр тибындагы поселогы башлыгы урынбасары Н.З. Абдуллинның Татарстан Республикасы Зеленодольск муниципаль районының «Васильево шәһәр тибындагы поселогы» муниципаль берәмлегенң генераль планы турында «Россия Федерациясендә жирле үзидарәне оештыруның гомуми принциплары турында» 2003 елның 6 октябрәндәге 131-ФЗ номерлы Федераль законның 14 статьясы, Россия Федерациясе Шәһәр төзелеше кодексының 24 статьясы, «Васильево шәһәр тибындагы поселогы» муниципаль берәмлеге уставына таянып, ижтимагый фикер алышулар нәтижәләрен исәпкә алып, Нигезләмә Зеленодольск муниципаль районының Васильево шәһәр тибындагы поселогы Советы карары белән расланган Татарстан Республикасы Зеленодольск муниципаль районының «Васильево шәһәр тибындагы поселогы» муниципаль берәмлегендә гавами тыңлауларны (жәмәгать фикер алышуларын) оештыру һәм уздыру тәртибе турында карар кылдым:

1. Татарстан Республикасы Зеленодольск муниципаль районының «Васильево шәһәр тибындагы поселогы» муниципаль берәмлегенң генераль планын расларга (карталар һәм текстлар кушымтада бирелә).

2. Карарның көчен югалткан дип танырга:

- «Татарстан Республикасы Зеленодольск муниципаль районының Васильево шәһәр тибындагы поселогы муниципаль берәмлегенң генераль планын раслау турында» 2012 елның 06 августындагы 96 номерлы Татарстан Республикасы Зеленодольск муниципаль районының Васильево шәһәр тибындагы поселогы Советы карары;

- Татарстан Республикасы Зеленодольск муниципаль районының Васильево шәһәр тибындагы поселогы Советының 2012 елның 06 июлендәге 96 номерлы карары белән расланган Татарстан Республикасы Зеленодольск муниципаль районының «Васильево шәһәр тибындагы поселогы» муниципаль берәмлегенң генераль планына үзгәрешләр кертү турында» 2021 елның 27 июлендәге 67 номерлы Татарстан Республикасы Зеленодольск муниципаль районының Васильево шәһәр тибындагы поселогы Советы карары һәм аны.

3. Әлеге карарны Татарстан Республикасы хокукый мәгълүматының рәсми порталында урнаштырырга (<http://pravo.tatarstan.ru>) һәм Татарстан Республикасы

муниципаль берәмлекләре порталы составында Зеленодольск муниципаль районының рәсми сайты <http://zelenodolsk.tatarstan.ru> “Интернет” мәгълүмат-телекоммуникация челтәрендә, шулай ук Васильево шәһәр тибындагы поселогының мәгълүмат стендларында түбәндәге адреслар буенча: шәһәр тибындагы поселогы, Васильево ур. Ирек, д. 1 (Башкарма комитет бинасы), ул. Бәйрәм йорты. 9 (поселок китапханәсе).

И. о. Главы пгт Васильево,
Совет рәисе

Н.З. Абдуллин

**Дәүләт бюджет учреждениесе
«Татарстан Республикасының пространство мәгълүматлары фонды»**

ГЕНЕРАЛЬ ПЛАН

**«ШӘҺӘР ТИПА ВАСИЛЬЕВЫ» МУНИЦИПАЛЬ ОБРАЗОВАНИЯ
ЗЕЛЕНОДОЛЬ МУНИЦИПАЛЬ РАЙОНА
ТАТАРСТАН РЕСПУБЛИКАСЫ
(БЕРЕНЧЕ КҮРЕНЕШ)**

Раслана торган өлеш

Шул 1

Территориаль планлаштыру турында нигезләмә

Казан 2023

ПРОЕКТА СОСТАВЫ

Татарстан Республикасы Зеленодольск муниципаль районының «Васильево шәһәр тибындагы поселогы» муниципаль берәмлегенә генераль планы (үзгәрешләр кертү)

№ п/п	Исеме	№ яфрак/яфрак
1 Генераль план		
Текст материаллары		
1	Территориаль планлаштыру турында нигезләмә	82
График материаллар		
2	Жирлекнең жирле әһәмияттәге объектларын планлаштырып урнаштыру картасы М1:10000	1/1
3	М1:10000 жирлек составына керүче торак пунктларның чикләре (шул исәптән төзелә торган торак пунктларның чикләре) картасы	2/1
4	Жирлекнең функциональ зоналары картасы М1:10000	3/1
Кушымта		
5	Торак пунктлар чикләре турында белешмәләр	62
Том 2 Генераль планын нигезләү буенча материаллар		
Текст материаллары		
1	Аңлатма	274
2	Әйләнә-тирә мохитне саклау. Аңлатма	116
График материаллар		
3	Жирлек территориясен заманча файдалануның картасы М1:10000	1/1
4	Табигый һәм техноген характердагы гадәттән тыш хәлләр килеп чыгу куркынычы янаган территорияләр картасы, М1:10000 гражданнар оборонасы чаралары	2/1
5	Инженерлык инфраструктурасы картасы М1:10000	3/1
6	Территориядән файдалануның махсус шартлары булган зоналар картасы (гамәлдәге урыны) М1:10000	4/1
7	Территориядән файдалануның махсус шартлары булган зоналар картасы (проект тәкъдире) М1:10000	5/1

СОДЕРЖАНИЕ

ИКЕНЧЕ.....	64
1. «ПГТ. ЖИР МУНИЦИПАЛЬ РАЙОННЫҢ «ВАСИЛЬЕВА».....	97
1.1. Гомуми оештыру чаралары.....	97
1.2. Сәнэгать житештерүен һәм коммуналь-склад хужалыгын үстерү чаралары.....	97
1.3. Агросәнэгать комплексын үстерү чаралары	1210
1.4. Урман комплексын үстерү чаралары	1412
1.5. Торак инфраструктурасын үстерү чаралары.....	6653
1.6. Социаль һәм мәдәни-көнкүреш хезмәтләре күрсәтү объектлары системасын үстерү чаралары	6855
1.6.1. Васильево шәһәр тибындагы поселогында халык өчен социаль һәм мәдәни-көнкүреш хезмәте күрсәтү объектлары системасын үстерү	7863
1.7. Коммуналь хезмәт күрсәтү объектларын (зиратларны) үстерү	7863
1.8. Туристлык-рекреация территорияләрен үстерү чаралары. Жирле халыкның ял итү урыннарын оештыру	7964
1.9. Муниципаль берәмлек транспорт инфраструктурасын үстерү чаралары Васильево"	8267
1.10. Муниципаль берәмлек торак пунктларының чикләрен билгеләү чаралары Васильево"	8671
1.11. Экологик вәзгыятьне оптимальләштерү чаралары.....	8872
1.12. Инженерлык инфраструктурасын үстерү чаралары.....	9275
1.13. Территорияне инженерлык әзерләү чаралары	9879
1.14. Табигый һәм техноген характердагы гадәттән тыш хәлләрне кисәтү чаралары, гражданнар оборонасы чаралары исемлеге.....	10080
2. ТАТАРСТАН РЕСПУБЛИКАСЫ ДӘҮЛӘТ МУНИЦИПАЛЬ РАЙОННЫҢ «ПГТ ВАСИЛЬЕВА» МУНИЦИПАЛЬ МУНИЦИПАЛЬ РАЙОНЫНЫҢ ГЕНЕРАЛЬ ПЛАНЫ ТАБЛИЦЫ... 10482	

ИКЕНЧЕ

Татарстан Республикасы Зеленодольск муниципаль районының «Васильево штп» муниципаль берәмлеге генераль планына үзгәрешләр кертү проекты (үзгәрешләр кертү) «Татарстан Республикасы пространство мәгълүматлары фонды» ДБУ тарафыннан Татарстан Республикасы Зеленодольск муниципаль районының Васильево шәһәр тибындагы поселогы башкарма комитеты карары нигезендә эшләнде, шулай ук проектлауга бирем нигезендә.

Генераль планга үзгәрешләр кертү проекты эшләүгә заказчы - Татарстан Республикасы Зеленодольск муниципаль районының Васильево шәһәр тибындагы поселогы башкарма комитеты.

Үзгәрешләр Зеленодольск муниципаль районының «Васильево шәһәр тибындагы поселогы» муниципаль берәмлеге (үзгәрешләр кертү) генераль планына кертелә, ул Васильево шәһәр тибындагы поселогы Советы карары белән расланган. №67, кадастр номерлары булган жир кишәрлекләрендә торак төзелеше өлешендә 16:20:090801:1227, 16:20:090801:1296, 16:20:0801:1295, 16:20:090801:1294, кадастр номеры булган жир кишәрлегенә өлешләрә 16:20:090801:1293, «торак төзелеше» функциональ зонасы жир кишәрлекләре өчен билгеләү, шулай ук «Драйв Парк» спорт-туристлык үзәген төзү 16:20:900801:30:20:900801:30

Халыкка кадастр номерлары булган жир кишәрлекләрендә урнашкан проектлана торган торак территориясә өчен яңа төзелеш чаралары һәм ихтыяжны исәпләү 16:20:090801:1227, 16:20:0901:1296, 16:20:090801:1295, 16:20:090801:1294, халыкка хезмәт күрсәтү объектларында, инженерлык инфраструктурасында хезмәт күрсәтү объектларында урнашкан жир кишәрлегенә бер өлешә, шулай ук территориянең торак инфраструктурасын үстерүнең фаразланган күләме һәм халык санын фаразлау, күрсәтелгән территориягә планлаштыру проектында исәпләнәчәк, Татарстан Республикасы Зеленодольск муниципаль районының Васильево шәһәр тибындагы поселогы башкарма комитетының 2023 елның 21 февралендәгә хаты нигезендә. №02-16-163.

Татарстан Республикасы Зеленодольск муниципаль районының «Васильево штп» муниципаль берәмлеге генераль планына үзгәрешләр кертү (үзгәрешләр кертү) - шәһәр төзелеше стратегиясен, тормыш эшчәнлеге мохитен булдыру шартларын, жирлек территорияләрен үстерү юнәлешен һәм чикләрен билгеләү, жирлек составындагы торак пунктларның чикләрен билгеләү һәм үзгәртү, территорияләренә функциональ зоналарын билгеләү һәм үзгәртү, инженерлык, транспорт һәм социаль инфраструктураларны үстерү, тарихи-мәдәни мирас объектларын һәм аеруча саклана торган табигать территорияләрен, экологик һәм санитария иминлеген саклауга шәһәр төзелеше таләпләре.

Генераль планга үзгәрешләр кертү проекты аны гамәлгә ашыруның түбәндәгә вакытлыча срокларына эшләнде:

Беренче чират, генераль планга үзгәрешләр кертү проектын гамәлгә ашыру буенча беренче чираттагы чаралар билгеләнгән - 2025 елга кадәр.

Исәп-хисап срогыгенераль планга үзгәрешләр кертү проектынның барлык төп проект карарлары планлаштырылган - 2040 елга кадәр.

Россия Федерациясе Шәһәр төзелеше кодексының 23 статьясы нигезендә генераль планга үзгәрешләр кертү проекты үз эченә керә:

Текстлы материаллар - территорияль планлаштыруның максатларын һәм бурычларын, территорияль планлаштыру чаралары исемлеген һәм генераль планга үзгәрешләр кертү проектын гамәлгә ашыру этаплары буенча аларны үтәү эзлеклелеген үз эченә алган нигезләмә.

График материалларда территорияль планлаштыру карталары (схемалары) бар.

Территорияль планлаштыру тәкъдимнәрен нигезләү һәм аңлату максатларында эшләнә торган проектны нигезләү материаллары текстлы һәм график материаллар составында башкарылган генераль планга үзгәрешләр кертү проектын раслау процессын килештерү һәм тәэмин итү өчен эшләнә.

Текст материаллары жирлек территориясенә торышын, аны комплекслы үстерү проблемаларын һәм юнәлешләрен анализлауны, территорияль һәм пространство-планлаштыру үсешен нигезләүне, территорияль планлаштыру чаралары исемлеген, аларны гамәлгә ашыру этапларын, табигый һәм техноген характердагы гадәттән тыш хәлләр килеп чыгу куркынычының төп факторлары исемлеген үз эченә ала.

График материалларда генераль планга үзгәрешләр кертү проектын нигезләү схемалары бар.

Россия Федерациясе Шәһәр төзелеше кодексы (ФЗ-190), «Россия Федерациясендә жирле үзидарә оештыруның гомуми принциплары турында» Федераль закон (ФЗ-131) нигезендә жирлекнең жирле әһәмияттәге чаралары расланьрга тиеш.

Генераль планга үзгәрешләр кертү проектын эшләгәндә Татарстан Республикасы Зеленодольск муниципаль районының «Васильево штп» муниципаль берәмлеге (үзгәрешләр кертү) түбәндәге материаллардан файдаланды:

– Россия Федерациясе Хөкүмәтенә 2013 елның 19 мартындагы күрсәтмә белән расланган федераль (тимер юл, һава, дингез, эчке су), федераль әһәмияттәге автомобиль юллары) өлкәсендә Россия Федерациясенә территорияль планлаштыру схемалары. № 384-р (Россия Федерациясе Хөкүмәтенә 07.07.2022 елгы күрсәтмә редакциясендә) №1867-р);

– Россия Федерациясе Хөкүмәтенә 2015 елның 06 маендагы күрсәтмә белән расланган федераль транспорт өлкәсендә (торба үткәргеч транспорт өлешендә) Россия Федерациясен территорияль планлаштыру схемасы № 816-р (Россия Федерациясе Хөкүмәтенә 24.08.2022 елгы күрсәтмә редакциясендә) №2418-р);

– Россия Федерациясе Хөкүмәтенен 2016 елның 01 августындагы 1634-р номерлы күрсәтмәсе (Россия Федерациясе Хөкүмәтенен 2022 елның 26 августындагы күрсәтмәсе редакциясендә) белән расланган энергетика өлкәсендә Россия Федерациясен территорияль планлаштыру схемасы №2441-р);

– Россия Федерациясе Хөкүмәтенен 28.12 нче күрсәтмәсе белән расланган Сәламәтлек саклау өлкәсендә Россия Федерациясенен территорияль планлаштыру схемасы. 2012 ел № 2607-р (Россия Федерациясе Хөкүмәтенен 2016 елның 23 декабрдәге 2481-р күрсәтмәсе редакциясендә);

– Россия Федерациясе Хөкүмәтенен 2013 елның 26 февралендәге 247-р номерлы күрсәтмәсе (Россия Федерациясе Хөкүмәтенен 2021 елның 30 июлендәге 2105-р номерлы күрсәтмәсе редакциясендә) белән расланган Россия Федерациясенен югары һөнәри белем өлкәсендәге территорияль планлаштыру схемалары;

– Татарстан Республикасы Министрлар Кабинетының 2017 елның 21 февралендәге 134 номерлы карары белән расланган Татарстан Республикасын территорияль планлаштыру схемасы (Министрлар Кабинетының 12.09.2022елгы карары редакциясендә)

– Татарстан Республикасы Зеленодольск муниципаль районы Советының 2020 елның 14 декабрдәге карары белән расланган Татарстан Республикасы Зеленодольск муниципаль районын территорияль планлаштыру схемасы (үзгәрешләр кертү). № 30;

– аның составына керүче Зеленодольск муниципаль районы һәм «Васильево шәһәр тибындагы поселогы» муниципаль берәмлеге башкарма комитеты тарафыннан бирелгән рәсми мәгълүмат.

1. «ПГТ. ЖИР МУНИЦИПАЛЬ РАЙОННЫҢ «ВАСИЛЬЕВА»

1.1. Гомуми оештыру чаралары

Муниципаль берәмлекнең үсеш юнәлешләрен билгеләгәндә «т.б. Васильево" Татарстан Республикасының, Зеленодольск муниципаль районының социаль-икътисади үсеш программалары, төбәк һәм федераль тармак программалары исәпкә алынды.

2015елның 17 июнендәге Татарстан Республикасы Законы белән № 40-ТРЗ «2030 елга кадәр Татарстан Республикасын социаль-икътисадый үстерү стратегиясе» расланды.

Казан агломерациясе составына керүче Зеленодольск муниципаль районы расланган Стратегия кысаларында түбәндәге программаларны һәм проектларны гамәлгә ашыру территориясе булып тора: «Урнаштыруны яңарту», «Казан агломерациясенә инженерлык инфраструктурасын үстерү һәм модернизацияләү», «Казанның шәһәр яны зонасы», «Сәнәгать зоналарының ядкар-лопменты», «Казан агломерациясенә транспорт инфраструктурасын үстерү», «Шәһәр һәм сәнәгать», «Идел-Кама ташкыны» Экозоны», «Чиста юл», «калдыклар белән эш итү системасы», «Свияжск мультимодаль мультимодаль логистика үзәге базасында сәнәгать-житештерү тибындагы махсус икътисадый зона булдыру», «Суд төзелеше» субкластерын булдыру, үстерү һәм аның югары конкурентлыкка сәләтлелеген тәмин итү», «Суд төзелеше», «туристлык төрләрендә туристлык продуктларын булдыру».

1.2. Үсеш чаралары сәнәгать житештерүе һәм коммуналь-склад хужалыгы

«Сәнәгать житештерүен һәм коммуналь-склад хужалыгын үстерү чаралары исемлеге» муниципаль берәмлеге территориясендә Васильево" 1.2.1 нче таблицада күрсәтелгән.

Сәнэгать житештерүен һәм коммуналь-склад хужалыгын үстерү чаралары Васильево"

№ п / п	Место по- ложен ие	9c23ca64163cfe1f8f4 0cbcd5eba9bbb объект	Чаралар төре	Үлч әү сав ыт ы	7b32f74834f4b3c98ca 6ad88e045be12		Гамәлгә ашыру срогы		Чара чыган агы
					Урнашт ыручы	Яна (сорау- нитель)	Бер енче чир ат	Ис әп- хис ап сро гы	
МЕСТНОГО (РАЙОН) ХАЛКЫНЫҢ ТӨЗЕЛеше									
<i>Сәнэгать билгеләнешендәге объектлар һәм территорияләр</i>									
1	Муниц ипаль берәмл екнең төньяк өлеше «ш.т.п. Василь ево"	Сәнэгать мәйданчыгы	Сәнэгать житештер үе мәйданна рын 5 класстан да югары булмаган куркыныч булдыру	га	-	2,72	+	-	МО Генера ль планы «Һ.б. Василь ево"*
2	т. Василь ево	«Восход» ЖЧЖ (гамәлдә түгел)	Жәмәгать -эшлекле төзелеш өчен территори яне янадан эшләү һәм башка зоналар	га	1,64	-	+	-	МО Генера ль планы «Һ.б. Василь ево"*
3	т. Василь ево	«Курортремстрой» МУ (гамәлдә түгел)	Ижтимаг ый- эшлекле төзелеш өчен территори яне янадан эшләү	га	3,04	-	+	-	МО Генера ль планы «Һ.б. Василь ево"*
4	т. Василь ево	«Васильево пъяла заводы» ЯАЖ (гамәлдә түгел)	6,61 га мәйданлы башка зоналарга	га	14,85	-	+	-	МО Генера ль планы

№ п / п	Место по- ложен ие	9c23ca64163cfe1f8f4 0cbcd5eba9bbb объект	Чаралар төре	Үлч эү сав ыт ы	7b32f74834f4b3c98ca 6ad88e045be12		Гамэлгә ашыру срогы		Чара чыган агы
					Урнашт ыручы	Яңа (сору- нитель)	Бер енче чир ат	Ис эп- хис ап сро гы	
			өлешчә янадан эшләчәк территори яне үзгәртеп куру						«Һ.б. Василь ево"*
			Сәнәгать житештер үе мәйданна рын 5 класстан да югары булмаган куркыныч булдыру		-	8,24			
5	т. Василь ево	Гамэлгә яраксыз нефть базасы территориясе	Сәнәгать житештер үенен перспекти в үсеше мәйданна рын алга таба оештыры п территори яне реконстру кцияләү	га	1,2	-	+	-	«Ж.б. Василь ево"
Коммуналь-склад билгеләнешендәге объектлар һәм территорияләр									
1	т. Василь ево	Коммуналь-склад хужалыгын үстерү мәйданчыгы	Коммунал ь-склад хужалыгы н үстерү өчен мәйданны	га	-	7,30	+	-	МО Генера ль планы «Һ.б. Василь

№ п / п	Место по- ложен ие	9c23ca64163cfe1f8f4 0cbcd5eba9bbb объект	Чаралар төре	Үлч эү сав ыт ы	7b32f74834f4b3c98ca 6ad88e045be12		Гамэлгә ашыру срогы		Чара чыган агы
					Урнашт ыручы	Яңа (сорау- нитель)	Бер енче чир ат	Ис эп- хис ап сро гы	
			5 класстан да югары булмаган куркыныч тудыру						ево**
2	т. Василь ево	Проект коммуналь- склад зоналары	Яңа төзелеш	га		2,0	+	-	МО Генера ль планы «И.б. Василь ево**

*территориаль планлаштыру документларына яисә район дәрәжәсендәге программаларга кертелгәндә

1.3. Үсеш чаралары агросәнәгать комплексы

Муниципаль берәмлек территориясендә администрация тәкъдиме, МО генераль планы нигезендә «б.п. Васильево" гомуми майданы 0,5 га булган мини-ферма урнаштыруга тәкъдим ителә.

Муниципаль берәмлек территориясендә агросәнәгать комплексын үстерү чараларының йомгаклау исемлеге Васильево" 1.3.1 нче таблицادا күрсәтелгән.

Агросәнәгатъ комплексын үстөрү чаралары

№ п/п	Местоположение	8ffdc8a2a13f223ae838c a15e19303f4 объект	Чаралар төре	Үлчәү савыты	23b6598010f74fdc d3f54a2ad116e2c4		Гамәлгә ашыру срогы		Чара чыганагы
					Урнаш тыруч ы	Яна (сорау- нитель)	Беренче чират	Исәп- хисап срогы	
МЕСТНОГО (РАЙОН) ХАЛКЫНЫҢ ТӨЗЕЛеше									
<i>Агросәнәгатъ комплексы объектлары</i>									
1	МБ "ш. Васильево"	Мини-ферма 4 класслы куркыныч түгел	Яңа төзелеш	га	-	0,5	+	-	МО Генераль планы «Н.Б. Васильево», администрация тәкъдиме

1.4. Үсеш чаралары урман комплексы

Урман хужалыгы өлкәсендәге чаралар урманнарны янадан торгызу, янғыннардан, пычранудан (шул исәптән радиоактив матдәләр) һәм башка тискәре йогынтыдан яклау, шулай ук зарарлы организмнардан яклау, шәһәрләрнең һәм торак пунктларның яшел зоналары майданнарын саклау һәм үстерү чараларын үз эченә ала, шулай ук урман фонды һәм урман хужалыгы мәнфәгатьләренә кагыла торган башка өлкәләр эшчәнлегенә чараларын үз эченә ала. Татарстан Республикасының барлык урманнары Россия Федерациясә милкә булганлыктан, барлык чаралар да федераль әһәмияткә ия һәм федераль дәрәжәдә контрольдә тотылырга тиеш.

Урман төзү документларын корректировкалау чаралары

Урман фонды жирләренә дәүләт урман реестры мәгълүматларына караганда, муниципаль берәмлек чикләрендә “Т.П. Васильево» Татарстан Республикасы Әйшә кишәрлегенә урманчылыгының «Зеленодольск урманчылыгы» ДКУ кишәрлекләренә карый. Яшел Үзән урманчылыгы территориясенә майданы «шәһәр тибындагы поселогы» муниципаль берәмлегенә чикләрендә Васильево - 833,7 га. Зеленодольск урманчылыгының муниципаль берәмлек чикләрендә урманны максатчан билгеләү буенча урман хужалыгы регламенты нигезендә «б. Васильево» яклау урманнарына (урман-парк зоналарына) карый.

Генераль планы эзерләү кысаларында гражданнар һәм юридик затларның булган хокуклары турындагы мәгълүматка Яшел Үзән урманчылыгы участкалары белән уртак территориясә булган, гамәлдәге чикләрдә урнашкан жир кишәрлекләренә анализ ясалды. Зеленодольск муниципаль районының Васильево шәһәр тибындагы поселогы Советы карары белән расланган Васильево «шәһәр тибындагы поселогы» муниципаль берәмлегенә генераль планын раслау турында Васильево" № 96 от 06.08.2012

Муниципаль берәмлек территориясендә «пгт. Васильево" торак пунктның гамәлдәге чикләрендә ш.т.п. Алдагы генераль план белән расланган Васильево гомуми майданы 57,5490 га булган жир кишәрлекләре, шулай ук гомуми майданы 3,6214 га булган кадастр кварталлары өлешләре ачыкланган, алар Бердәм дәүләт күчмәсез мөлкәт реестры белешмәләре нигезендә торак пунктлар жирләре категориясенә карый, ә дәүләт урман реестрындагы белешмәләр нигезендә урман фонды жирләре категориясенә караган территориядә тулысынча яисә өлешчә урнашкан. Шулай итеп, Васильево шәһәр тибындагы бистә чикләрендә урнашкан урман фонды участкаларының гомуми майданы 61,1704 гектар тәшкил итте. Әлегә территориянең зур өлешен «Васильевский» шифаханәсә һәм шәхси торак йортлар, шулай ук коммуналь һәм көнкүреш хезмәтләре күрсәтү объектлары (зиратлар, сәүдә объектлары) алып тора.

Дәүләт урман реестрында, Россия Федерациясе субъектының урман планында булган белешмәләр нигезендә жир кишәрлеге урман фонды жирләре категориясенә керсә, ә Бердәм дәүләт күчемсез мөлкәт реестры белешмәләренә туры китереп, әлеге жир кишәрлеге жирләренң башка категориясенә кертелгән булса, жир кишәрлеге, әлеге жир кишәрлегендә жир кишәрлегенң башка категорияләренә керүе, жир кишәрлегенң билгеле бер категориягә керүе күчемсез мөлкәтнең Бердәм дәүләт реестрында булган белешмәләр нигезендә йә Бердәм дәүләт күчемсез мөлкәт реестрында каралган белешмәләр булган белешмәләр нигезендә, мондый күчемсез мөлкәт кишәрлекләре дәүләт реестрында каралган очрактардан тыш, әлеге статьяның 6 өлешендә каралган жир кишәрлекләрендә каралган белешмәләр нигезендә билгеләнә. Әлеге өлешнең кагыйдәләре хокук иясенң яисә жир кишәрлегенә элеккеге хокук ияләренң хокуклары 2016 елның 1 гыйнварына кадәр барлыкка килгән очракта кулланыла.

Шул ук вакытта 2014 елның 21 декабрендәге 172-ФЗ номерлы Федераль законның 14 статьясындагы 6 өлеше нигезендә 14 статьяның 3 өлеше нигезләмәләре жир кишәрлекләренә кагылмый:

1) махсус сакланылучы табигать территорияләре, мәдәни мирас объектлары территорияләре чикләрендә урнашкан;

2) сәнәгать, энергетика, транспорт, элементә, радиотапшырулар, телевидение, мәгълүмат жирләре категориясенә карый торган жир кишәрлекләре, космик эшчәнлекне тәмин итү өчен жирләр, оборона жирләре, иминлек яисә башка махсус билгеләнештәге жирләр, әгәр мондый жир кишәрлекләрендә хокук теркәлгән күчемсез милек объектлары булмаса;

3) әйләнешләре «Авыл хужалыгы билгеләнешендәге жирләр әйләнеше турында» 2002 елның 24 июлендәге 101-ФЗ номерлы Федераль закон белән жайга салына торган авыл хужалыгы билгеләнешендәге жирләргә караган жир кишәрлекләре, вәкаләтле органның дәүләт жир күзәтчелеген уздыру нәтижәләре турында белешмәләре булган очракта, мондый жир кишәрлекләреннән максатчан билгеләнеше буенча файдаланмау яисә аларны Россия Федерациясе законнарын бозып файдалану фактларын раслый торган булса.

Югарыда баян ителгән МО генераль планы нигезендә «б.п. Васильево» программасы урман төзү документларын шәһәр тибындагы бистә чикләрендә урнашкан жир кишәрлекләренә китерү буенча чаралар тәкъдим ителә. Васильево территорияне фактик файдалану нигезендә исәп-хисап срогы ахырына кадәр.

ЕГРН нигезендә торак пунктларның жир категориясендә кадастр исәбенә куелган жир кишәрлекләре исемлеге 1.4.1 нче таблицادا бирелгән.

Тимер юллар төзүгә бәйле рәвештә урман фонды жирләрен тартып алу гамәлләре

Федераль транспорт (тимер юл, һава, диңгез, эчке су транспорты) һәм федераль әһәмияткә ия автомобиль юллары өлкәсендә Россия Федерациясенң

территориаль планлаштыру схемасы исәп-хисап срогына 5,4 км озынлыктагы «Мәскәү - Казан» югары тизлекле тимер юлы участогын төзү тәкъдим ителә.

Әлеге тимер юлның кайбер участокларын төзү урман фонды жирләрендә (урман-парк зоналарында урнашкан урманнарда) башкарыла.). Әмма шунысын да билгеләп үтәргә кирәк: территорияләрне юл төзелешенә резервлау өчен төгәл координаталар булмау сәбәпле, трассировка үтү өчен якинча кабул ителде һәм проектлауның алдагы стадиясендә төгәлләштереләчәк.

Генерал планда югарыда әйтелгәннәргә бәйле рәвештә урман фонды жирләренәң якинча мәйданы ("Яшел Үзән урманчылыгы" ДКУ) китерелә, ул якинча 40 га тәшкит итә торган тимер юл участокларын салу өчен кирәк.

Тимер юл төзелеше процессында урман фонды мәйданын кыскарту планлаштырылганга күрә, анда саклык урман утыртмаларын утырту өчен урман кишәрлекләрен компенсацияләүне күздә тотарга кирәк. Урманның әлеге участокларын ясалма юл белән авыл хужалыгы өчен яраклы булмаган жирләрдә төзәргә мөмкин, шул ук вакытта әлеге кишәрлекләренәң мәйданы төшереп калдырыла торган урман кишәрлекләре мәйданыннан ким булмаса һәм шул ук урманчылык территориясендә яисә якындагы урманчылыктар территориясендә урнашырга тиеш.

Юллар салганда урманнарны кисүдән килгән югалтуларны киметү максатыннан, үсемлекләр белән капланмаган (киселүләр, гари, участоклар, рединнар, аланнар һәм башкалар) урман жирләрен файдалану һәм авыл хужалыгы жирләренәң аз продуктлы, ташландык участокларын торгызу өчен, алмашка бүлеп бирү мөмкинлеген тәкъдим итәргә мөмкин. Юлны һәм аның корылмаларын салу өчен алына торган туфракның уңдырышлы катламын урман хужалыгы предприятиеләре объектлары өчен файдаланырга кирәк.

Муниципаль берәмлектә урман комплексын үстерү чаралары исемлегә "Васильево" 1.4.2 нче таблицада күрсәтелгән.

Урман фонды эсирлэре белэн кисешкэн эсир кишэрлеклэре исемлеге Васильево

п/п	Жир кишэрлегенен кадрлар номеры	Жир кишэрлеген кадастр исэбенэ кую датасы	Жир кишэрлегеннэн рөхсэт ителгэн файдалану төре	Жир кишэрлегенен милек рэвеше	Күчөмсөз милек объектларының булуы һәм күчөмсөз милек объектларына теркэлгэн хокукларының булуы	Урман кишэрлегенен (урманчылыкны, кишэрлек урманчылығыны) урыны	Урман кварталы номеры	Номер чыгарган	Урманна рны максатчан билгеләү	Саклану категори ясе	Жир кишэрлеген урман фонды кишэрлеклэре белэн кисештерү мәйданы, кв.м.
1	2	3	4	5	6	7	8	9	10	11	12
	Васильево проспекты										
1	16:20:010119:1	14.10.2002	Индивидуаль торак төзелеше	62aa444056656f046e8a5c9c1a5668e5	16:20:170101:2320 Индивидуаль торак йорт	Зеленодольск урманчылығы, Әйшә кишэрлеге урманчылығы	67	11	яклау	урман-парк зонасы	326,34
2	16:20:010119:2	01.01.2002	Индивидуаль торак төзелеше	-	16:20:0119:100 Торак йорт, 16:20:170101:2324 Индивидуаль торак йорт	Зеленодольск урманчылығы, Әйшә кишэрлеге урманчылығы	67	11	яклау	урман-парк зонасы	72,82
3	16:20:010119:54	01.01.2002	Торак йортны эксплуатацияләү	Гомуми өлешле милек	торак йорт	Зеленодольск урманчылығы, Әйшә кишэрлеге урманчылығы	67	11	яклау	урман-парк зонасы	2,49

п/п	Жир кишэрлегенен кадрлар номеры	Жир кишэрлеген кадастр исэбенэ кую датасы	Жир кишэрлегеннэн рөхсэт ителгэн файдалану төре	Жир кишэрлегенен милек рэвеше	Күчөмсөз милек объектларынын булуы һәм күчөмсөз милек объектларына теркэлгэн хокукларынын булуы	Урман кишэрлегенен (урманчылыкныц, кишэрлек урманчылыгыныц) урыны	Урман квары номеры	Номер чыгарган	Урманна рны максатчан билгеләү	Саклану категори ясе	Жир кишэрлеген урман фонды кишэрлекләре белән кисештерү майданы, кв.м.
1	2	3	4	5	6	7	8	9	10	11	12
4	16:20:010119:85	14.12.2010	Шәхси торак йортны эксплуатацияләү	Милек	торак йорт	Зеленодольск урманчылыгы, Әйшә кишэрлеге урманчылыгы	67	11	яклау	урман-парк зонасы	115,48
5	16:20:010119:86	14.12.2010	Шәхси торак йортны эксплуатацияләү	Милек	торак йорт	Зеленодольск урманчылыгы, Әйшә кишэрлеге урманчылыгы	67	11	яклау	урман-парк зонасы	602,93
6	16:20:010120:33	20.03.2002	Индивидуаль торак төзелеше	Милек	16:20:170101:6008 Индивидуаль торак йорт, 16:20:0120:153 Торак йорт	Зеленодольск урманчылыгы, Әйшә кишэрлеге урманчылыгы	64	15	яклау	урман-парк зонасы	235,82
7	16:20:010120:34	01.01.2002	Индивидуаль торак төзелеше	Милек	16:20:0120:116 Индивидуаль торак йорт	Зеленодольск урманчылыгы, Әйшә кишэрлеге урманчылыгы	64	15,17,6	яклау	урман-парк зонасы	1687,97

п/п	Жир кишэрлегенен кадрлар номеры	Жир кишэрлеген кадастр исэбенэ кую датасы	Жир кишэрлегеннэн рөхсэт ителгэн файдалану төре	Жир кишэрлегенен милек рэвеше	Күчөмсөз милек объектларынын булуы һәм күчөмсөз милек объектларына теркэлгэн хокукларынын булуы	Урман кишэрлегенен (урманчылыкныц, кишэрлек урманчылыгыныц) урыны	Урман квары номеры	Номер чыгарган	Урманна рны максатчан билгеләү	Саклану категори ясе	Жир кишэрлеген урман фонды кишэрлекләре белән кисештерү мәйданы, кв.м.
1	2	3	4	5	6	7	8	9	10	11	12
8	16:20:010120:35	25.12.2006	Шәхси торак төзелеш өчен	Милек	16:20:0120:100 торак йорт	Зеленодольск урманчылыгы, Әйшә кишэрлеге урманчылыгы	64	15	яклау	урман-парк зонасы	676,07
9	16:20:010120:50	01.03.1994	Индивидуаль торак төзелеш	Милек	16:20:170101:2732 индивидуаль торак йорт	Зеленодольск манчылыгы, Әйшә кишэрлеге урманчылыгы	64	13	яклау	урман-парк зонасы	1,12
10	16:20:010120:60	01.01.2002	Индивидуаль торак төзелеш	-	торак йорт	Зеленодольск урманчылыгы, Әйшә кишэрлеге урманчылыгы	64	6	яклау	урман-парк зонасы	620,45
11	16:20:010120:61	01.01.2002	Индивидуаль торак төзелеш	-	торак йорт	Зеленодольск урманчылыгы, Әйшә кишэрлеге урманчылыгы	64	6	яклау	урман-парк зонасы	248,05

п/п	Жир кишәрлегенен кадрлар номеры	Жир кишәрлеген кадастр исэбенэ кую датасы	Жир кишәрлегеннэн рөхсэт ителгэн файдалану төре	Жир кишәрлегенен милек рэвеше	Күчөмсөз милек объектларынын булуы һәм күчөмсөз милек объектларына теркэлгэн хокукларының булуы	Урман кишәрлегенен (урманчылыкныц, кишәрлек урманчылыгыныц) урыны	Урман кварцы номеры	Номер чыгарган	Урманна рны максатчан билгеләү	Саклану категори ясе	Жир кишәрлеген урман фонды кишәрлекләре белән кисештерү майданы, кв.м.
1	2	3	4	5	6	7	8	9	10	11	12
12	16:20:010120:64	01.01.2002	Индивидуаль торак төзелеше	-	16:20:170101:2738 индивидуаль торак йорт	Зеленодольск урманчылыгы, Әйшә кишәрлеге урманчылыгы	64	6	яклау	урман-парк зонасы	278,18
13	16:20:010120:65	14.10.2002	Шәхси торак йортны эксплуатацияләү	Гомуми өлешле милек	16:20:170101:2739 Торак йорт, 16:20:0120:137 Торак йорт (урман кардоны)	Зеленодольск урманчылыгы, Әйшә кишәрлеге урманчылыгы	64	6	яклау	урман-парк зонасы	94,85
14	16:20:010120:88	12.04.2010	Шәхси торак төзелеше өчен	Милек	16:20:0120:105 Торак йортның бер өлеше	Зеленодольск урманчылыгы, Әйшә кишәрлеге урманчылыгы	64	15	яклау	урман-парк зонасы	221,57
15	16:20:010120:91	16.08.2010	Шәхси ярдәмче хужалык алып бару өчен	теркәлмәгән, аренда	торак йорт	Зеленодольск урманчылыгы, Әйшә кишәрлеге урманчылыгы	64	15	яклау	урман-парк зонасы	816,03

п/п	Жир кишэрлегенен кадрлар номеры	Жир кишэрлеген кадастр исэбенэ кую датасы	Жир кишэрлегеннэн рөхсэт ителгэн файдалану төре	Жир кишэрлегенен милек рэвеше	Күчөмсөз милек объектларының булуы һәм күчөмсөз милек объектларына теркэлгэн хокукларының булуы	Урман кишэрлегенен (урманчылыкны, кишэрлек урманчылығыны) урыны	Урман квары номеры	Номер чыгарган	Урманна рны максатчан билгеләү	Саклану категори ясе	Жир кишэрлеген урман фонды кишэрлекләре белән кисештерү майданы, кв.м.
1	2	3	4	5	6	7	8	9	10	11	12
16	16:20:010120:92	16.08.2010	Шәхси ярдәмче хужалык алып бару өчен	теркәлмәгән, аренда	торақ йорт	Зеленодольск урманчылығы, Әйшә кишэрлеге урманчылығы	64	15,6	яклау	урман-парк зонасы	899,63
17	16:20:010120:94	16.08.2010	Шәхси ярдәмче хужалык алып бару өчен	теркәлмәгән	торақ йорт	Зеленодольск урманчылығы, Әйшә кишэрлеге урманчылығы	64	15	яклау	урман-парк зонасы	900,32
18	16:20:010120:138	15.03.2014	шәхси ярдәмче хужалык алып бару	Милек	торақ йорт	Зеленодольск урманчылығы, Әйшә кишэрлеге урманчылығы	64	13	яклау	урман-парк зонасы	116,97
19	16:20:010120:157	21.03.2017	йорт янындагы жир кишэрлеге булган индивидуаль торақ йорт	Милек	торақ йорт	Зеленодольск урманчылығы, Әйшә кишэрлеге урманчылығы	64	10	яклау	урман-парк зонасы	210,02

п/п	Жир кишэрлегенен кадрлар номеры	Жир кишэрлеген кадастр исэбенэ кую датасы	Жир кишэрлегеннэн рөхсэт ителгэн файдалану төре	Жир кишэрлегенен милек рэвеше	Күчөмсөз милек объектларынын булуы һәм күчөмсөз милек объектларына теркэлгэн хокукларынын булуы	Урман кишэрлегенен (урманчылыкныц, кишэрлек урманчылыгыныц) урыны	Урман квары номеры	Номер чыгарган	Урманна рны максатчан билгеләү	Саклану категори ясе	Жир кишэрлеген урман фонды кишэрлекләре белән кисештерү майданы, кв.м.
1	2	3	4	5	6	7	8	9	10	11	12
20	16:20:010157:12	14.10.2002	Индивидуаль торак төзелеше	Гомуми өлөшлө милек	16:20:170101:220 Индивидуаль торак йорт	Зеленодольск урманчылыгы, Әйшә кишэрлеген урманчылыгы	78	6	яклау	урман-парк зонасы	125,99
21	16:20:010157:72	17.06.2004	күпфатирлы торак йортны эксплуатацияләү	теркәлмәгән	16:20:0157:190 Күпфатирлы торак йорт, 16:20:170101:7437 Торак йорт	Зеленодольск урманчылыгы, Әйшә кишэрлеген урманчылыгы	78	14	яклау	урман-парк зонасы	3443,22
22	16:20:010157:103	16.10.2008	индивидуаль торак төзелеше	Милек	16:20:0157:508 Торак йорт	Зеленодольск урманчылыгы, Әйшә кишэрлеген урманчылыгы	78	14	яклау	урман-парк зонасы	759,58
23	16:20:010157:104	16.10.2008	шәхси ярдәмчө хужалык	Милек	торак йорт	Зеленодольск урманчылыгы, Әйшә кишэрлеген урманчылыгы	78	14	яклау	урман-парк зонасы	856,17

п/п	Жир кишэрлеген кадрлар номеры	Жир кишэрлеген кадастр исэбенэ кую датасы	Жир кишэрлегеннэн рөхсэт ителгэн файдалану төре	Жир кишэрлеген милек рэвеше	Күчөмсөз милек объектларынын булуы һәм күчөмсөз милек объектларына теркэлгэн хокукларынын булуы	Урман кишэрлеген (урманчылыкныц, кишэрлек урманчылыгыныц) урыны	Урман квары номеры	Номер чыгарган	Урманна рны максатчан билгеләү	Саклану категори ясе	Жир кишэрлеген урман фонды кишэрлеклэре белэн кисештерү майданы, кв.м.
1	2	3	4	5	6	7	8	9	10	11	12
24	16:20:010157:105	16.10.2008	Шәхси ярдәмче хужалык алып бару өчен	Милек	16:20:0157:156 Шәхси торак төзелеше (торак йорт)	Зеленодольск урманчылыгы, Әйшә кишэрлеге урманчылыгы	78	14	яклау	урман-парк зонасы	936,79
25	16:20:010157:106	16.10.2008	индивидуаль торак төзелеше	Милек	торак йорт	Зеленодольск урманчылыгы, Әйшә кишэрлеге урманчылыгы	78	14	яклау	урман-парк зонасы	421,46
26	16:20:010157:107	16.10.2008	Индивидуаль торак төзелеше	Милек	16:20:0157:295 Торак йорт	Зеленодольск урманчылыгы, Әйшә кишэрлеге урманчылыгы	78	14	яклау	урман-парк зонасы	962,38
27	16:20:010157:108	16.10.2008	Шәхси ярдәмче хужалык	Милек	торак йорт	Зеленодольск урманчылыгы, Әйшә кишэрлеге урманчылыгы	78	14	яклау	урман-парк зонасы	504,66

п/п	Жир кишэрлеген кадрлар номеры	Жир кишэрлеген кадастр исэбенэ кую датасы	Жир кишэрлегеннэн рөхсэт ителгэн файдалану төре	Жир кишэрлеген милек рэвеше	Күчөмсөз милек объектларынын булуы һәм күчөмсөз милек объектларына теркэлгэн хокукларынын булуы	Урман кишэрлеген (урманчылыкныц, кишэрлек урманчылыгыныц) урыны	Урман квары номеры	Номер чыгарган	Урманна рны максатчан билгеләү	Саклану категори ясе	Жир кишэрлеген урман фонды кишэрлеклэре белэн кисештерү майданы, кв.м.
1	2	3	4	5	6	7	8	9	10	11	12
28	16:20:010157:109	16.10.2008	Шәхси ярдәмче хужалык алып бару өчен	Гомуми өлөшлө милек	торақ йорт	Зеленодольск урманчылыгы, Әйшә кишэрлеген урманчылыгы	78	14	яклау	урман-парк зонасы	1218,88
29	16:20:010157:110	16.10.2008	Индивидуаль торақ төзелеш	Милек	16:20:010157:262 Шәхси торақ төзелеш (торақ йорт)	Зеленодольск урманчылыгы, Әйшә кишэрлеген урманчылыгы	78	14	яклау	урман-парк зонасы	1030,96
30	16:20:010157:111	16.10.2008	Индивидуаль торақ төзелеш	Милек	торақ йорт	Зеленодольск урманчылыгы, Әйшә кишэрлеген урманчылыгы	78	14	яклау	урман-парк зонасы	736,78
31	16:20:010157:112	16.10.2008	Шәхси ярдәмче хужалык	Милек	торақ йорт	Зеленодольск урманчылыгы, Әйшә кишэрлеген урманчылыгы	78	14	яклау	урман-парк зонасы	481,75

п/п	Жир кишэрлегенен кадрлар номеры	Жир кишэрлеген кадастр исэбенэ кую датасы	Жир кишэрлегеннэн рөхсэт ителгэн файдалану төре	Жир кишэрлегенен милек рэвеше	Күчөмсөз милек объектларынын булуы һәм күчөмсөз милек объектларына теркэлгэн хокукларынын булуы	Урман кишэрлегенен (урманчылыкныц, кишэрлек урманчылыгыныц) урыны	Урман квары номеры	Номер чыгарган	Урманна рны максатчан билгеләү	Саклану категори ясе	Жир кишэрлеген урман фонды кишэрлекләре белән кисештерү майданы, кв.м.
1	2	3	4	5	6	7	8	9	10	11	12
32	16:20:010157:115	16.10.2008	Торак йортны эксплуатацияләү	Милек	торак йорт	Зеленодольск урманчылыгы, Әйшә кишэрлеге урманчылыгы	78	14	яклау	урман-парк зонасы	351,23
33	16:20:010157:116	16.10.2008	шәхси ярдәмче хужалык	Гомуми өлөшлө милек	торак йорт	Зеленодольск урманчылыгы, Әйшә кишэрлеге урманчылыгы	78	14	яклау	урман-парк зонасы	523,65
34	16:20:010157:117	16.10.2008	шәхси ярдәмче хужалык	Гомуми өлөшлө милек	16:20:0157:441 торак йорт	Зеленодольск урманчылыгы, Әйшә кишэрлеге урманчылыгы	78	20	яклау	урман-парк зонасы	757,75
35	16:20:010157:121	18.10.2008	Шәхси ярдәмче хужалык алып бару өчен	Гомуми өлөшлө милек	16:20:0157:370 торак йорт	Зеленодольск урманчылыгы, Әйшә кишэрлеге урманчылыгы	78	14	яклау	урман-парк зонасы	1107,52

п/п	Жир кишэрлегенен кадрлар номеры	Жир кишэрлеген кадастр исэбенэ кую датасы	Жир кишэрлегеннэн рөхсэт ителгэн файдалану төре	Жир кишэрлегенен милек рэвеше	Күчөмсөз милек объектларынын булуы һәм күчөмсөз милек объектларына теркэлгэн хокукларынын булуы	Урман кишэрлегенен (урманчылыкныц, кишэрлек урманчылыгыныц) урыны	Урман квары номеры	Номер чыгарган	Урманна рны максатчан билгеләү	Саклану категори ясе	Жир кишэрлеген урман фонды кишэрлеклэре белэн кисештерү майданы, кв.м.
1	2	3	4	5	6	7	8	9	10	11	12
36	16:20:010157:127	26.01.2009	шәхси ярдәмче хужалык	Милек	16:20:0157:468 торак йорт	Зеленодольск урманчылыгы, Әйшә кишэрлеге урманчылыгы	78	14,15	яклау	урман-парк зонасы	1499,42
37	16:20:010157:130	26.01.2009	Торак йортны эксплуатацияләү	Гомуми өлөшле милек	торак йорт	Зеленодольск урманчылыгы, Әйшә кишэрлеге урманчылыгы	78	14	яклау	урман-парк зонасы	867,70
38	16:20:010157:132	08.05.2009	индивидуаль торак төзелеше	Гомуми өлөшле милек	16:20:0157:516 Торак йорт	Зеленодольск урманчылыгы, Әйшә кишэрлеге урманчылыгы	78	14	яклау	урман-парк зонасы	1149,47
39	16:20:010157:147	01.12.2010	Торак йортны эксплуатацияләү	Милек	16:20:0157:170 Күпфатирлы торак йорт	Зеленодольск урманчылыгы, Әйшә кишэрлеге урманчылыгы	78	14	яклау	урман-парк зонасы	503,71

п/п	Жир кишэрлеген кадрлар номеры	Жир кишэрлеген кадастр исэбенэ кую датасы	Жир кишэрлеген рөхсэт ителгэн файдалану төре	Жир кишэрлеген милек рэвеше	Күчөмсөз милек объектларының булуы һәм күчөмсөз милек объектларына теркэлгэн хокукларының булуы	Урман кишэрлеген (урманчылыкны, кишэрлек урманчылығыны) урыны	Урман квары номеры	Номер чыгарган	Урманна рны максатчан билгеләү	Саклану категори ясе	Жир кишэрлеген урман фонды кишэрлеклэре белэн кисештерү майданы, кв.м.
1	2	3	4	5	6	7	8	9	10	11	12
40	16:20:010157:148	01.12.2010	Торак йортны эксплуатацияләү	Гомуми өлөшле милек	16:20:0157:170 Күпфатирлы торак йорт	Зеленодольск урманчылығы, Әйшә кишэрлеге урманчылығы	78	14	яклау	урман-парк зонасы	750,00
41	16:20:010157:251	13.10.2011	Шәхси ярдәмче хужалык алып бару өчен	Милек,	торак йорт	Зеленодольск урманчылығы, Әйшә кишэрлеге урманчылығы	78	15	яклау	урман-парк зонасы	169,35
42	16:20:010157:267	12.01.2012	Шәхси ярдәмче хужалык алып бару өчен	Милек	торак йорт	Зеленодольск урманчылығы, Әйшә кишэрлеге урманчылығы	78	15	яклау	урман-парк зонасы	180,13
43	16:20:010157:317	08.02.2013	шәхси ярдәмче хужалык	Милек	торак йорт	Зеленодольск урманчылығы, Әйшә кишэрлеге урманчылығы	78	14,15	яклау	урман-парк зонасы	702,00

п/п	Жир кишәрлегенен кадрлар номеры	Жир кишәрлеген кадастр исэбенэ кую датасы	Жир кишәрлегеннэн рөхсэт ителгэн файдалану төре	Жир кишәрлегенен милек рэвеше	Күчөмсөз милек объектларының булуы һәм күчөмсөз милек объектларына теркэлгэн хокукларының булуы	Урман кишәрлегенен (урманчылыкны, кишәрлек урманчылығыны) урыны	Урман квары номеры	Номер чыгарган	Урманна рны максатчан билгеләү	Саклану категори ясе	Жир кишәрлеген урман фонды кишәрлекләре белән кисештерү майданы, кв.м.
1	2	3	4	5	6	7	8	9	10	11	12
44	16:20:010157:319	08.02.2013	Шәхси ярдәмче хужалык	Милек	торақ йорт	Зеленодольск урманчылығы, Әйшә кишәрлеге урманчылығы	78	6,13, 15,21	яклау	урман-парк зонасы	1361,42
45	16:20:010157:320	08.02.2013	шәхси ярдәмче хужалык	Милек	торақ йорт	Зеленодольск урманчылығы, Әйшә кишәрлеге урманчылығы	78	14,15	яклау	урман-парк зонасы	702,61
46	16:20:010157:409	21.10.2013	индивидуаль торақ төзелеше	Милек	торақ йорт	Зеленодольск урманчылығы, Әйшә кишәрлеге урманчылығы	78	14	яклау	урман-парк зонасы	405,01
47	16:20:010157:410	21.10.2013	индивидуаль торақ төзелеше	Милек	16:20:0157:433 торақ йорт	Зеленодольск урманчылығы, Әйшә кишәрлеге урманчылығы	78	14	яклау	урман-парк зонасы	771,78

п/п	Жир кишэрлегенен кадрлар номеры	Жир кишэрлеген кадастр исэбенэ кую датасы	Жир кишэрлегеннэн рөхсэт ителгэн файдалану төре	Жир кишэрлегенен милек рэвеше	Күчөмсөз милек объектларының булуы һәм күчөмсөз милек объектларына теркэлгэн хокукларының булуы	Урман кишэрлегенен (урманчылыкныц, кишэрлек урманчылыгыныц) урыны	Урман квары номеры	Номер чыгарган	Урманна рны максатчан билгеләү	Саклану категори ясе	Жир кишэрлеген урман фонды кишэрлекләре белән кисештерү мәйданы, кв.м.
1	2	3	4	5	6	7	8	9	10	11	12
48	16:20:010157:411	01.11.2013	шәхси ярдәмче хужалык алып бару	Милек	16:20:0157:466 Торак йорт	Зеленодольск урманчылыгы, Әйшә кишэрлеге урманчылыгы	78	14,15	яклау	урман-парк зонасы	2898,22
49	16:20:010157:412	01.11.2013	шәхси ярдәмче хужалык алып бару	Милек	16:20:0157:368 Торак йорт	Зеленодольск урманчылыгы, Әйшә кишэрлеге урманчылыгы	78	14	яклау	урман-парк зонасы	397,22
50	16:20:010157:417	16.12.2013	күпфатирлы торак йортны эксплуатацияләү	теркәлмәгән	16:20:170101:4869 Торак йорт	Зеленодольск урманчылыгы, Әйшә кишэрлеге урманчылыгы	78	15	яклау	урман-парк зонасы	60,75
51	16:20:010157:425	24.12.2013	күпфатирлы торак йортны эксплуатацияләү	теркәлмәгән	16:20:170101:535 Күпфатирлы торак йорт	Зеленодольск урманчылыгы, Әйшә кишэрлеге урманчылыгы	78	15	яклау	урман-парк зонасы	141,61

п/п	Жир кишэрлегенен кадрлар номеры	Жир кишэрлеген кадастр исэбенэ кую датасы	Жир кишэрлегеннэн рөхсэт ителгэн файдалану төре	Жир кишэрлегенен милек рэвеше	Күчөмсөз милек объектларынын булуы һәм күчөмсөз милек объектларына теркэлгэн хокукларынын булуы	Урман кишэрлегенен (урманчылыкныц, кишэрлек урманчылыгыныц) урыны	Урман квары номеры	Номер чыгарган	Урманна рны максатчан билгеләү	Саклану категори ясе	Жир кишэрлеген урман фонды кишэрлеклэре белэн кисештерү майданы, кв.м.
1	2	3	4	5	6	7	8	9	10	11	12
52	16:20:010157:428	10.01.2014	күпфатирлы торак йортны эксплуатацияләү	-	торак йорт	Зеленодольск урманчылыгы, Әйшә кишэрлеге урманчылыгы	78	15,21	яклау	урман-парк зонасы	40,00
53	16:20:010157:431	10.02.2014	күпфатирлы торак йортны эксплуатацияләү	теркәлмәгән	16:20:0157:184 Күпфатирлы йорт	Зеленодольск урманчылыгы, Әйшә кишэрлеге урманчылыгы	78	15	яклау	урман-парк зонасы	882,91
54	16:20:010157:504	24.05.2017	индивидуаль торак төзелеше	Милек	16:20:0157:483 Торак йорт	Зеленодольск урманчылыгы, Әйшә кишэрлеге урманчылыгы	78	14,15	яклау	урман-парк зонасы	799,96
55	16:20:010157:505	24.05.2017	индивидуаль торак төзелеше	Милек	16:20:0157:491 Торак йорт	Зеленодольск урманчылыгы, Әйшә кишэрлеге урманчылыгы	78	15	яклау	урман-парк зонасы	106,72

п/п	Жир кишэрлегенен кадрлар номеры	Жир кишэрлеген кадастр исэбенэ куя датасы	Жир кишэрлегеннэн рөхсэт ителгэн файдалану төре	Жир кишэрлегенен милек рэвеше	Күчөмсөз милек объектларынын булуы һәм күчөмсөз милек объектларына теркэлгэн хокукларынын булуы	Урман кишэрлегенен (урманчылыкныц, кишэрлек урманчылыгыныц) урыны	Урман квары номеры	Номер чыгарган	Урманна рны максатчан билгеләү	Саклану категори ясе	Жир кишэрлеген урман фонды кишэрлекләре белән кисештерү майданы, кв.м.
1	2	3	4	5	6	7	8	9	10	11	12
56	16:20:010157:506	24.05.2017	индивидуаль торак төзелеше	Милек	Торак йорт	Зеленодольск урманчылыгы, Әйшә кишэрлеге урманчылыгы	78	15	яклау	урман-парк зонасы	506,53
57	16:20:010157:507	24.05.2017	индивидуаль торак төзелеше	Милек	Торак йорт	Зеленодольск урманчылыгы, Әйшә кишэрлеге урманчылыгы	78	14,15	яклау	урман-парк зонасы	545,37
58	16:20:0157:541 (элегрәк 16:20:0157:131)	02.04.2020 06.05.2009	шәхси ярдәмче хужалык	Гомуми өлөшлө милек	16:20:0157:418 Күпфатирлы йорт	Зеленодольск урманчылыгы, Әйшә кишэрлеге урманчылыгы	78	14	яклау	урман-парк зонасы	1090,08
59	16:20:0157:542 (элегрәк 16:20:0157:131)	02.04.2020 06.05.2009	шәхси ярдәмче хужалык	Гомуми өлөшлө милек	16:20:0157:418 Күпфатирлы йорт	Зеленодольск урманчылыгы, Әйшә кишэрлеге урманчылыгы	78	14	яклау	урман-парк зонасы	997,88

п/п	Жир кишэрлегенен кадрлар номеры	Жир кишэрлеген кадастр исэбенэ кую датасы	Жир кишэрлегеннэн рөхсэт ителгэн файдалану төре	Жир кишэрлегенен милек рэвеше	Күчөмсөз милек объектларының булуы һәм күчөмсөз милек объектларына теркэлгэн хокукларының булуы	Урман кишэрлегенен (урманчылыкныц, кишэрлек урманчылыгыныц) урыны	Урман квары номеры	Номер чыгарган	Урманна рны максатчан билгеләү	Саклану категори ясе	Жир кишэрлеген урман фонды кишэрлекләре белән кисештерү мәйданы, кв.м.
1	2	3	4	5	6	7	8	9	10	11	12
60	16:20:010117:50	14.10.2002	Индивидуаль торак төзелеше	-	Торак йорт	Яшел Үзән урманчылыгы, Әйшә кишэрлеге урманчылыгы	63	48	яклау	урман-парк зонасы	559,12
61	16:20:010126:3	01.01.2002	Индивидуаль торак төзелеше	Гомуми өлөшлө милек	16:20:0126:147 Торак йорт, 16:20:0126:191 Индивидуаль торак йорт	Зеленодольск урманчылыгы, Әйшә кишэрлеге урманчылыгы	78	14	яклау	урман-парк зонасы	1084,60
62	16:20:010126:11	05.10.2005	индивидуаль торак төзелеше өчен	Милек	16:20:0126:196 Индивидуаль торак йорт	Зеленодольск урманчылыгы, Әйшә кишэрлеге урманчылыгы	78	20	яклау	урман-парк зонасы	193,60
63	16:20:010126:12	12.08.2005	индивидуаль торак төзелеше өчен	Милек	16:20:0126:204 индивидуаль торак йорт	Зеленодольск урманчылыгы, Әйшә кишэрлеге урманчылыгы	78	20	яклау	урман-парк зонасы	2,95

п/п	Жир кишэрлегенен кадрлар номеры	Жир кишэрлеген кадастр исэбенэ кую датасы	Жир кишэрлегеннэн рөхсэт ителгэн файдалану төре	Жир кишэрлегенен милек рэвеше	Күчөмсөз милек объектларынын булуы һәм күчөмсөз милек объектларына теркэлгэн хокукларынын булуы	Урман кишэрлегенен (урманчылыкныц, кишэрлек урманчылыгыныц) урыны	Урман квары номеры	Номер чыгарган	Урманна рны максатчан билгеләү	Саклану категори ясе	Жир кишэрлеген урман фонды кишэрлекләре белән кисештерү майданы, кв.м.
1	2	3	4	5	6	7	8	9	10	11	12
64	16:20:010126:18	14.10.2002	Индивидуаль торак төзелеше	-	16:20:0126:176 индивидуаль торак йорт	Зеленодольск урманчылыгы, Әйшә кишэрлеге урманчылыгы	78	14	яклау	урман-парк зонасы	741,62
65	16:20:010126:19	08.04.1998	Индивидуаль торак төзелеше	Милек	16:20:0126:177 Индивидуаль торак йорт	Зеленодольск урманчылыгы, Әйшә кишэрлеге урманчылыгы	78	14	яклау	урман-парк зонасы	1396,63
66	16:20:010126:27	07.04.2005	индивидуаль торак төзелеше өчен	Милек	16:20:0126:178 Индивидуаль торак йорт	Зеленодольск урманчылыгы, Әйшә кишэрлеге урманчылыгы	78	14	яклау	урман-парк зонасы	21,88
67	16:20:010126:28	01.01.2002	Индивидуаль торак төзелеше	-	16:20:0126:206 торак йорт	Зеленодольск урманчылыгы, Әйшә кишэрлеге урманчылыгы	78	14	яклау	урман-парк зонасы	49,79
68	16:20:010126:29	01.01.2002	Индивидуаль торак	Милек	16:20:0126:146 Индивидуаль	Зеленодольск урманчылыгы,	78	14	яклау	урман-парк	38,89

п/п	Жир кишәрлегенен кадрлар номеры	Жир кишәрлеген кадастр исэбенэ кую датасы	Жир кишәрлегеннэн рөхсэт ителгэн файдалану төре	Жир кишәрлегенен милек рэвеше	Күчөмсөз милек объектларынын булуы һәм күчөмсөз милек объектларына теркэлгэн хокукларынын булуы	Урман кишәрлегенен (урманчылыккының, кишәрлек урманчылыгыны) урыны	Урман кварталы номеры	Номер чыгарган	Урманна рны максатчан билгеләү	Саклану категори ясе	Жир кишәрлеген урман фонды кишәрлекләре белән кисештерү мәйданы, кв.м.
1	2	3	4	5	6	7	8	9	10	11	12
			төзелеше		торак йорт (торак йорт), 16:20:010126:175 Индивидуаль торак йорт	Әйшә кишәрлеге урманчылыгы				зонасы	
69	16:20:010126:30	26.07.2006	индивидуаль торак төзелеше өчен	Гомуми өлөшлө милек	16:20:0126:148 Индивидуаль торак йорт (торак йорт), 16:20:010126:171 Индивидуаль торак йорт	Зеленодольск урманчылыгы, Әйшә кишәрлеге урманчылыгы	78	14	яклау	урман-парк зонасы	73,38
70	16:20:010126:31	14.10.2002	Индивидуаль торак төзелеше	Милек	16:20:0126:170 Индивидуаль торак йорт	Зеленодольск урманчылыгы, Әйшә кишәрлеге урманчылыгы	78	14	яклау	урман-парк зонасы	38,81

п/п	Жир кишэрлегенен кадрлар номеры	Жир кишэрлеген кадастр исэбенэ кую датасы	Жир кишэрлегеннэн рөхсэт ителгэн файдалану төре	Жир кишэрлегенен милек рэвеше	Күчөмсөз милек объектларынын булуы һәм күчөмсөз милек объектларына теркэлгэн хокукларынын булуы	Урман кишэрлегенен (урманчылыккыны, кишэрлек урманчылыгыны) урыны	Урман квары номеры	Номер чыгарган	Урманна рны максатчан билгеләү	Саклану категори ясе	Жир кишэрлеген урман фонды кишэрлекләре белән кисештерү мәйданы, кв.м.
1	2	3	4	5	6	7	8	9	10	11	12
71	16:20:010126:35	01.01.2002	индивидуаль торак төзелеше өчен	Милек	16:20:0126:214 Индивидуаль торак йорт	Зеленодольск урманчылыгы, Әйшә кишэрлеге урманчылыгы	78	14	яклау	урман-парк зонасы	13,54
72	16:20:010126:38	03.10.2007	индивидуаль торак төзелеше өчен	Милек	Торак йорт	Зеленодольск урманчылыгы, Әйшә кишэрлеге урманчылыгы	78	14	яклау	урман-парк зонасы	150,89
73	16:20:010126:109	01.01.2002	Индивидуаль торак төзелеше	Милек	16:20:0126:318 Хоз. төзелеш	Зеленодольск урманчылыгы, Әйшә кишэрлеге урманчылыгы	78	14	яклау	урман-парк зонасы	76,06
74	16:20:010126:116	09.12.2005	индивидуаль торак төзелеше өчен	-	16:20:0126:162 Индивидуаль торак йорт	Зеленодольск урманчылыгы, Әйшә кишэрлеге урманчылыгы	78	14	яклау	урман-парк зонасы	43,15

п/п	Жир кишэрлегенен кадрлар номеры	Жир кишэрлеген кадастр исэбенэ кую датасы	Жир кишэрлегеннэн рөхсэт ителгэн файдалану төре	Жир кишэрлегенен милек рэвеше	Күчөмсөз милек объектларынын булуы һәм күчөмсөз милек объектларына теркэлгэн хокукларынын булуы	Урман кишэрлегенен (урманчылыкныц, кишэрлек урманчылыгыныц) урыны	Урман квары номеры	Номер чыгарган	Урманна рны максатчан билгеләү	Саклану категори ясе	Жир кишэрлеген урман фонды кишэрлекләре белән кисештерү майданы, кв.м.
1	2	3	4	5	6	7	8	9	10	11	12
75	16:20:010126:123	29.02.2008	Индивидуаль торак төзелеше	Милек	Торак йорт	Зеленодольск урманчылыгы, Әйшә кишэрлеге урманчылыгы	78	14	яклау	урман-парк зонасы	626,34
76	16:20:010126:126	22.10.2008	Шәхси торак йортны эксплуатацияләү	Милек	16:20:0126:185 Индивидуаль торак йорт, 16:20:0126:330 Торак йорт	Зеленодольск урманчылыгы, Әйшә кишэрлеге урманчылыгы	78	14	яклау	урман-парк зонасы	6,57
77	16:20:010143:1	14.10.2002	индивидуаль торак төзелеше	Милек	16:20:0143:67 Шәхси торак төзелеше (торак йорт)	Зеленодольск урманчылыгы, Әйшә кишэрлеге урманчылыгы	67	7	яклау	урман-парк зонасы	4,17
78	16:20:010143:2	14.10.2002	йорт алды хужалыгы	-	Торак йорт	Зеленодольск урманчылыгы, Әйшә кишэрлеге урманчылыгы	67	6	яклау	урман-парк зонасы	9,98

п/п	Жир кишэрлегенен кадрлар номеры	Жир кишэрлеген кадастр исэбенэ кую датасы	Жир кишэрлегеннэн рөхсэт ителгэн файдалану төре	Жир кишэрлегенен милек рэвеше	Күчөмсөз милек объектларының булуы һәм күчөмсөз милек объектларына теркэлгэн хокукларының булуы	Урман кишэрлегенен (урманчылыкныц, кишэрлек урманчылыгыныц) урыны	Урман квары номеры	Номер чыгарган	Урманна рны максатчан билгеләү	Саклану категори ясе	Жир кишэрлеген урман фонды кишэрлекләре белән кисештерү майданы, кв.м.
1	2	3	4	5	6	7	8	9	10	11	12
79	16:20:010143:3	19.10.2007	индивидуаль торак төзелеше өчен	Гомуми өлөшлө милек	Торак йорт	Зеленодольск урманчылыгы, Әйшә кишэрлеген урманчылыгы	67	6	яклау	урман-парк зонасы	39,34
80	16:20:010143:4	01.01.2002	Шәхси торак йортны эксплуатацияләү	Гомуми өлөшлө милек	16:20:0143:85 Индивидуаль торак йорт	Зеленодольск урманчылыгы, Әйшә кишэрлеген урманчылыгы	67	6	яклау	урман-парк зонасы	101,78
81	16:20:010143:5	14.10.2002	Шәхси ярдәмчә хужалык	Гомуми өлөшлө милек	16:20:0143:89 Торак йорт	Зеленодольск урманчылыгы, Әйшә кишэрлеген урманчылыгы	67	6	яклау	урман-парк зонасы	184,20
82	16:20:010143:6	14.10.2002	Индивидуаль торак төзелеше	-	Торак йорт	Зеленодольск урманчылыгы, Әйшә кишэрлеген урманчылыгы	67	6	яклау	урман-парк зонасы	637,10

п/п	Жир кишэрлеген кадрлар номеры	Жир кишэрлеген кадастр исэбенэ кую датасы	Жир кишэрлегеннэн рөхсэт ителгэн файдалану төре	Жир кишэрлеген милек рэвеше	Күчөмсөз милек объектларының булуы һәм күчөмсөз милек объектларына теркэлгэн хокукларының булуы	Урман кишэрлеген (урманчылыкны, кишэрлек урманчылығыны) урыны	Урман квары номеры	Номер чыгарган	Урманна рны максатчан билгеләү	Саклану категори ясе	Жир кишэрлеген урман фонды кишэрлекләре белән кисештерү мәйданы, кв.м.
1	2	3	4	5	6	7	8	9	10	11	12
83	16:20:010143:7	14.10.2002	Индивидуаль торак төзелеше	-	Торак йорт	Зеленодольск урманчылығы, Әйшә кишэрлеге урманчылығы	67	6	яклау	урман-парк зонасы	30,58
84	16:20:010143:14	01.01.2002	Шәхси торак йортны эксплуатацияләү өчен	Гомуми өлешле милек	Торак йорт	Зеленодольск урманчылығы, Әйшә кишэрлеге урманчылығы	67	19	яклау	урман-парк зонасы	975,85
85	16:20:010143:15	25.05.2007	Индивидуаль торак төзелеше	Гомуми өлешле милек	Торак йорт	Зеленодольск урманчылығы, Әйшә кишэрлеге урманчылығы	67	19	яклау	урман-парк зонасы	855,17
86	16:20:010143:16	14.10.2002	Шәхси торак йортны эксплуатацияләү	Гомуми өлешле милек	Торак йорт	Зеленодольск урманчылығы, Әйшә кишэрлеге урманчылығы	67	19	яклау	урман-парк зонасы	11,79

п/п	Жир кишэрлегенен кадрлар номеры	Жир кишэрлеген кадастр исэбенэ кую датасы	Жир кишэрлегеннэн рөхсэт ителгэн файдалану төре	Жир кишэрлегенен милек рэвеше	Күчөмсөз милек объектларынын булуы һәм күчөмсөз милек объектларына теркэлгэн хокукларынын булуы	Урман кишэрлегенен (урманчылыкныц, кишэрлек урманчылыгыныц) урыны	Урман квары номеры	Номер чыгарган	Урманна рны максатчан билгеләү	Саклану категори ясе	Жир кишэрлеген урман фонды кишэрлекләре белән кисештерү майданы, кв.м.
1	2	3	4	5	6	7	8	9	10	11	12
87	16:20:010143:17	20.06.2005	индивидуаль төзелеш өчен	-	16:20:0143:88 Индивидуаль торак йорт	Зеленодольск урманчылыгы, Әйшә кишэрлеге урманчылыгы	67	19	яклау	урман-парк зонасы	485,34
88	16:20:010143:25	16.03.2004	күпфатирлы торак йортны эксплуатацияләү	-	16:20:0143:74 Күпфатирлы йорт	Зеленодольск урманчылыгы, Әйшә кишэрлеге урманчылыгы	67	19	яклау	урман-парк зонасы	353,19
89	16:20:010143:33	14.10.2002	Индивидуаль торак төзелеше	-	16:20:0143:73 Торак йорт	Зеленодольск урманчылыгы, Әйшә кишэрлеге урманчылыгы	67	19,27	яклау	урман-парк зонасы	1262,89
90	16:20:010143:34	01.01.2002	Индивидуаль торак төзелеше	Милек	16:20:0143:75 Күпфатирлы торак йорт, 16:20:0143:116 Торак йорт	Зеленодольск урманчылыгы, Әйшә кишэрлеге урманчылыгы	67	19,27	яклау	урман-парк зонасы	105,02

п/п	Жир кишэрлеген кадрлар номеры	Жир кишэрлеген кадастр исэбенэ кую датасы	Жир кишэрлегеннэн рөхсэт ителгэн файдалану төре	Жир кишэрлеген милек рэвеше	Күчөмсөз милек объектларынын булуы һәм күчөмсөз милек объектларына теркэлгэн хокукларынын булуы	Урман кишэрлеген (урманчылыкныц, кишэрлек урманчылыгыныц) урыны	Урман квары номеры	Номер чыгарган	Урманна рны максатчан билгеләү	Саклану категори ясе	Жир кишэрлеген урман фонды кишэрлеклэре белэн кисештерү майданы, кв.м.
1	2	3	4	5	6	7	8	9	10	11	12
91	16:20:010143:35	01.01.2002	Индивидуаль торак төзелеше	Милек	16:20:0126:214 Индивидуаль торак йорт	Зеленодольск урманчылыгы, Әйшә кишэрлеге урманчылыгы	67	27	яклау	урман-парк зонасы	494,58
92	16:20:010143:36	14.10.2002	Индивидуаль торак төзелеше	-	Торак йорт	Зеленодольск урманчылыгы, Әйшә кишэрлеге урманчылыгы	67	27	яклау	урман-парк зонасы	638,26
93	16:20:010143:37	14.10.2002	Индивидуаль торак төзелеше	Милек	16:20:0143:122 Торак йорт	Зеленодольск урманчылыгы, Әйшә кишэрлеге урманчылыгы	67	22,23	яклау	урман-парк зонасы	721,60
94	16:20:010143:38	14.10.2002	Индивидуаль торак төзелеше	Милек	Торак йорт	Зеленодольск урманчылыгы, Әйшә кишэрлеге урманчылыгы	67	27	яклау	урман-парк зонасы	28,12

п/п	Жир кишэрлегенен кадрлар номеры	Жир кишэрлеген кадастр исэбенэ кую датасы	Жир кишэрлегеннэн рөхсэт ителгэн файдалану төре	Жир кишэрлегенен милек рэвеше	Күчөмсөз милек объектларының булуы һәм күчөмсөз милек объектларына теркэлгэн хокукларының булуы	Урман кишэрлегенен (урманчылыкның, кишэрлек урманчылығының) урыны	Урман квары номеры	Номер чыгарган	Урманна рны максатчан билгеләү	Саклану категори ясе	Жир кишэрлеген урман фонды кишэрлекләре белән кисештерү майданы, кв.м.
1	2	3	4	5	6	7	8	9	10	11	12
95	16:20:010143:40	22.11.2007	индивидуаль торак төзелеше өчен	Милек	16:20:0143:71 Индивидуаль торак төзелеше объекты (торак йорт), 16:20:0143:129 Торак йорт	Зеленодольск урманчылығы, Әйшә кишэрлеге урманчылығы	67	29,31	яклау	урман-парк зонасы	80,59
96	16:20:010143:41	01.01.2002	Индивидуаль торак төзелеше	-	Торак йорт	Зеленодольск урманчылығы, Әйшә кишэрлеге урманчылығы	67	9,10	яклау	урман-парк зонасы	845,91
97	16:20:010143:42	14.10.2002	Индивидуаль торак төзелеше	-	Торак йорт	Зеленодольск урманчылығы, Әйшә кишэрлеге урманчылығы	67	9,10	яклау	урман-парк зонасы	949,44
98	16:20:010143:45	01.01.2002	Индивидуаль торак төзелеше	Гомуми өлөшле милек	16:20:0143:119 Торак йорт	Зеленодольск урманчылығы, Әйшә кишэрлеге урманчылығы	67	10	яклау	урман-парк зонасы	40,09

п/п	Жир кишэрлеген кадрлар номеры	Жир кишэрлеген кадастр исэбенэ кую датасы	Жир кишэрлегеннэн рөхсэт ителгэн файдалану төре	Жир кишэрлеген милек рэвеше	Күчөмсөз милек объектларының булуы һәм күчөмсөз милек объектларына теркэлгэн хокукларының булуы	Урман кишэрлеген (урманчылыкны, кишэрлек урманчылығыны) урыны	Урман квары номеры	Номер чыгарган	Урманна рны максатчан билгеләү	Саклану категори ясе	Жир кишэрлеген урман фонды кишэрлеклэре белэн кисештерү майданы, кв.м.
1	2	3	4	5	6	7	8	9	10	11	12
99	16:20:010143:47	14.10.2002	Шәхси торак йортны эксплуатацияләү	Милек	Торак йорт	Зеленодольск урманчылығы, Әйшә кишэрлеге урманчылығы	67	9	яклау	урман-парк зонасы	495,71
100	16:20:010143:48	14.10.2002	Индивидуаль торак төзелеше	Гомуми өлешле милек	Торак йорт	Зеленодольск урманчылығы, Әйшә кишэрлеге урманчылығы	67	9	яклау	урман-парк зонасы	1000,20
101	16:20:010143:59	12.03.2009	Торак йортны эксплуатацияләү	Гомуми өлешле милек	Торак йорт	Зеленодольск урманчылығы, Әйшә кишэрлеге урманчылығы	67	10	яклау	урман-парк зонасы	153,44
102	16:20:010143:60	17.06.2009	Шәхси торак йортны эксплуатацияләү	Гомуми өлешле милек	Торак йорт	Зеленодольск урманчылығы, Әйшә кишэрлеге урманчылығы	67	9,10	яклау	урман-парк зонасы	652,34

п/п	Жир кишэрлегенен кадрлар номеры	Жир кишэрлеген кадастр исэбенэ кую датасы	Жир кишэрлегеннэн рөхсэт ителгэн файдалану төре	Жир кишэрлегенен милек рэвеше	Күчөмсөз милек объектларынын булуы һәм күчөмсөз милек объектларына теркэлгэн хокукларынын булуы	Урман кишэрлегенен (урманчылыкныц, кишэрлек урманчылыгыныц) урыны	Урман квары номеры	Номер чыгарган	Урманна рны максатчан билгеләү	Саклану категори ясе	Жир кишэрлеген урман фонды кишэрлекләре белән кисештерү майданы, кв.м.
1	2	3	4	5	6	7	8	9	10	11	12
103	16:20:010143:62	30.10.2009	Шәхси ярдәмчә хужалык алып бару өчен	Гомуми өлөшлө милек	16:20:170101:2318 Торак йорт, 16:20:0143:132 Торак йорт	Зеленодольск урманчылыгы, Әйшә кишэрлеген урманчылыгы	67	29,31	яклау	урман-парк зонасы	222,89
104	16:20:010143:65	23.06.2011	Шәхси торак йортны эксплуатацияләү	Гомуми өлөшлө милек	16:20:0143:111 Ике бүлмәлө торак йорт	Зеленодольск урманчылыгы, Әйшә кишэрлеген урманчылыгы	67	11	яклау	урман-парк зонасы	135,73
105	16:20:010143:66	23.06.2011	Шәхси торак йортны эксплуатацияләү	Гомуми өлөшлө милек	16:20:0143:111 Ике бүлмәлө торак йорт	Зеленодольск урманчылыгы, Әйшә кишэрлеген урманчылыгы	67	9	яклау	урман-парк зонасы	29,37
106	16:20:010143:133	31.07.2019	индивидуаль торак төзелеш	Милек	16:20:0119:169 Күпфатирлы торак йорт	Зеленодольск урманчылыгы, Әйшә кишэрлеген урманчылыгы	67	9	яклау	урман-парк зонасы	653,60

п/п	Жир кишэрлегенен кадрлар номеры	Жир кишэрлеген кадастр исэбенэ кую датасы	Жир кишэрлегеннэн рөхсэт ителгэн файдалану төре	Жир кишэрлегенен милек рэвеше	Күчөмсөз милек объектларының булуы һәм күчөмсөз милек объектларына теркэлгэн хокукларының булуы	Урман кишэрлегенен (урманчылыкныц, кишэрлек урманчылыгыныц) урыны	Урман квары номеры	Номер чыгарган	Урманна рны максатчан билгеләү	Саклану категори ясе	Жир кишэрлеген урман фонды кишэрлекләре белән кисештерү майданы, кв.м.
1	2	3	4	5	6	7	8	9	10	11	12
107	16:20:000000:3524	28.09.2017	Торак йортны эксплуатацияләү	Милек	Торак йорт	Зеленодольск урманчылыгы, Әйшә кишэрлеге урманчылыгы	78	14	яклау	урман-парк зонасы	353,23
108	16:20:010114:10	06.10.2003	индивидуаль торак йортны эксплуатацияләү өчен	Милек	16:20:0114:599 Торак йорт	Зеленодольск урманчылыгы, Әйшә кишэрлеге урманчылыгы	63	57	яклау	урман-парк зонасы	72,89
109	16:20:010114:26	02.10.2007	Индивидуаль торак төзелеше	Гомуми өлешле милек	16:20:0114:606 Торак йорт	Зеленодольск урманчылыгы, Әйшә кишэрлеге урманчылыгы	63	19,72	яклау	урман-парк зонасы	563,09
110	16:20:010114:46	14.10.2002	Шәхси торак йортны эксплуатацияләү	Милек	16:20:0114:836 Бау	Зеленодольск урманчылыгы, Әйшә кишэрлеге урманчылыгы	63	63	яклау	урман-парк зонасы	498,93

п/п	Жир кишэрлеген кадрлар номеры	Жир кишэрлеген кадастр исэбенэ кую датасы	Жир кишэрлегеннэн рөхсэт ителгэн файдалану төре	Жир кишэрлеген милек рэвеше	Күчөмсөз милек объектларының булуы һәм күчөмсөз милек объектларына теркэлгэн хокукларының булуы	Урман кишэрлеген (урманчылыкны, кишэрлек урманчылығыны) урыны	Урман квары номеры	Номер чыгарган	Урманна рны максатчан билгеләү	Саклану категори ясе	Жир кишэрлеген урман фонды кишэрлеклэре белэн кисештерү майданы, кв.м.
1	2	3	4	5	6	7	8	9	10	11	12
11 1	16:20:010114:50	01.01.2002	Индивидуаль торак төзелеше	-	Торак йорт	Зеленодольск урманчылығы, Әйшә кишэрлеге урманчылығы	63	63	яклау	урман-парк зонасы	150,93
11 2	16:20:010114:52	22.08.2002	Индивидуаль торак төзелеше	Гомуми өлөшлө милек	Торак йорт	Зеленодольск урманчылығы, Әйшә кишэрлеге урманчылығы	63	64	яклау	урман-парк зонасы	868,81
11 3	16:20:010114:53	25.07.2002	Индивидуаль торак төзелеше	Милек	Торак йорт	Зеленодольск урманчылығы, Әйшә кишэрлеге урманчылығы	63	64	яклау	урман-парк зонасы	611,06
11 4	16:20:010114:62	14.10.2002	Индивидуаль торак төзелеше	-	Торак йорт	Зеленодольск урманчылығы, Әйшә кишэрлеге урманчылығы	63	64	яклау	урман-парк зонасы	33,47

п/п	Жир кишэрлегенен кадрлар номеры	Жир кишэрлеген кадастр исэбенэ кую датасы	Жир кишэрлегеннэн рөхсэт ителгэн файдалану төре	Жир кишэрлегенен милек рэвеше	Күчөмсөз милек объектларының булуы һәм күчөмсөз милек объектларына теркэлгэн хокукларының булуы	Урман кишэрлегенен (урманчылыкныц, кишэрлек урманчылығыныц) урыны	Урман квары номеры	Номер чыгарган	Урманна рны максатчан билгеләү	Саклану категори ясе	Жир кишэрлеген урман фонды кишэрлекләре белән кисештерү майданы, кв.м.
1	2	3	4	5	6	7	8	9	10	11	12
115	16:20:010114:717	12.08.2013	күпфатирлы торак йортны эксплуатацияләү	-	16:20:0114:258 Күпфатирлы торак йорт, 16:20:000000:2991 Түбән басым газүткәргеч. Васильево	Зеленодольск урманчылығы, Әйшә кишэрлеге урманчылығы	63	63	яклау	урман-парк зонасы	491,48
116	16:20:010116:67	01.01.2002	Шәхси торак төзелеше өчен	Милек	16:20:0116:264 Шәхси торак төзелеше (торак йорт) объекты	Зеленодольск урманчылығы, Әйшә кишэрлеге урманчылығы	63	44	яклау	урман-парк зонасы	113,76
117	16:20:010116:68	24.05.2006	индивидуаль торак төзелеше өчен	Милек	Торак йорт	Зеленодольск урманчылығы, Әйшә кишэрлеге урманчылығы	63	44	яклау	урман-парк зонасы	900,36

п/п	Жир кишэрлеген кадрлар номеры	Жир кишэрлеген кадастр исэбенэ кую датасы	Жир кишэрлегеннэн рөхсэт ителгэн файдалану төре	Жир кишэрлеген милек рэвеше	Күчөмсөз милек объектларының булуы һәм күчөмсөз милек объектларына теркэлгэн хокукларының булуы	Урман кишэрлеген (урманчылыкны, кишэрлек урманчылығыны) урыны	Урман квары номеры	Номер чыгарган	Урманна рны максатчан билгеләү	Саклану категори ясе	Жир кишэрлеген урман фонды кишэрлекләре белән кисештерү мәйданы, кв.м.
1	2	3	4	5	6	7	8	9	10	11	12
118	16:20:010116:70	15.01.2008	Шәхси ярдәмче хужалык алып бару өчен	Гомуми өлөшлө милек	Торак йорт	Зеленодольск урманчылығы, Әйшә кишэрлеген урманчылығы	63	44	яклау	урман-парк зонасы	80,56
119	16:20:010116:301	18.06.2012	Индивидуаль торак төзелеш	Милек	Торак йорт	Зеленодольск урманчылығы, Әйшә кишэрлеген урманчылығы	63	42	яклау	урман-парк зонасы	730,84
120	16:20:010116:302	18.06.2012	Индивидуаль торак төзелеш	Милек	Торак йорт	Зеленодольск урманчылығы, Әйшә кишэрлеген урманчылығы	63	41	яклау	урман-парк зонасы	415,28
121	16:20:010116:307	07.05.2013	индивидуаль торак төзелеш	Милек	16:20:0116:327 торак йорт	Зеленодольск урманчылығы, Әйшә кишэрлеген урманчылығы	63	40	яклау	урман-парк зонасы	31,07

п/п	Жир кишәрлегенен кадрлар номеры	Жир кишәрлеген кадастр исэбенэ кую датасы	Жир кишәрлегеннэн рөхсэт ителгэн файдалану төре	Жир кишәрлегенен милек рэвеше	Күчөмсөз милек объектларының булуы һәм күчөмсөз милек объектларына теркэлгэн хокукларының булуы	Урман кишәрлегенен (урманчылыкныц, кишәрлек урманчылығыныц) урыны	Урман кварцы номеры	Номер чыгарган	Урманна рны максатчан билгеләу	Саклану категори ясе	Жир кишәрлеген урман фонды кишәрлекләре белән кисештерү майданы, кв.м.
1	2	3	4	5	6	7	8	9	10	11	12
12 2	16:20:010116:308	07.05.2013	индивидуаль торак төзелеше	Милек	16:20:0116:326 торак йорт	Зеленодольск урманчылығы, Әйшә кишәрлеге урманчылығы	63	69	яклау	урман-парк зонасы	200,57
12 3	16:20:010116:338	18.11.2014	индивидуаль торак төзелеше	Гомуми өлөшле милек	16:20:0116:342 Торак йорт	Зеленодольск урманчылығы, Әйшә кишәрлеге урманчылығы	63	69	яклау	урман-парк зонасы	179,91
12 4	16:20:010116:344	25.06.2015	Шәхси торак йортны эксплуатацияләү	Гомуми өлөшле милек	Торак йорт	Зеленодольск урманчылығы, Әйшә кишәрлеге урманчылығы	63	44	яклау	урман-парк зонасы	262,72
12 5	16:20:0000:3964 (элегрәк 16:20:0000:2566)	20.01.2020 (элегрәк 18.03.2014)	шифаханә территориясе	Гомуми өлөшле милек	"Васильевский" Санаториясе бинасы һәм корылмалары	Зеленодольск урманчылығы, Әйшә кишәрлеге урманчылығы	78	1,2,3, 4,5,6, 7,8,9, 10, 11,12, 13,14, 16,17,	яклау	урман-парк зонасы	397506,93

п/п	Жир кишәрлегенен кадрлар номеры	Жир кишәрлеген кадастр исэбенэ кую датасы	Жир кишәрлегеннэн рөхсэт ителгэн файдалану төре	Жир кишәрлегенен милек рэвеше	Күчөмсөз милек объектларының булуы һәм күчөмсөз милек объектларына теркэлгэн хокукларының булуы	Урман кишәрлегенен (урманчылыкныц, кишәрлек урманчылығыныц) урыны	Урман квары номеры	Номер чыгарган	Урманна рны максатчан билгеләу	Саклану категори ясе	Жир кишәрлеген урман фонды кишәрлекләре белән кисештерү мәйданы, кв.м.
1	2	3	4	5	6	7	8	9	10	11	12
								18,19,21			
126	16:20:016001:28	01.06.2016	шәхси ярдәмчә хужалык алып бару	Гомуми өлөшлө милек	Торак йорт	Зеленодольск урманчылығы, Әйшә кишәрлеген урманчылығы	63	2	яклау	урман-парк зонасы	665,81
127	16:20:016001:29	01.06.2016	шәхси ярдәмчә хужалык алып бару	Гомуми өлөшлө милек	Торак йорт	Зеленодольск урманчылығы, Әйшә кишәрлеген урманчылығы	63	2	яклау	урман-парк зонасы	303,68
128	16:20:010120:49	08.12.1993	Шәхси торак йорт төзү өчен	Милек	Торак йорт	Зеленодольск урманчылығы, Әйшә кишәрлеген урманчылығы	64	13	яклау	урман-парк зонасы	117,31

п/п	Жир кишэрлегенен кадрлар номеры	Жир кишэрлеген кадастр исэбенэ кую датасы	Жир кишэрлегеннэн рөхсэт ителгэн файдалану төре	Жир кишэрлегенен милек рэвеше	Күчөмсөз милек объектларының булуы һәм күчөмсөз милек объектларына теркэлгэн хокукларының булуы	Урман кишэрлегенен (урманчылыкны, кишэрлек урманчылығыны) урыны	Урман квары номеры	Номер чыгарган	Урманна рны максатчан билгеләү	Саклану категори ясе	Жир кишэрлеген урман фонды кишэрлекләре белән кисештерү мәйданы, кв.м.
1	2	3	4	5	6	7	8	9	10	11	12
129	16:20:010120:77	01.01.2002	Индивидуаль торак төзелеше	-	мәгълүматлар юк	Зеленодольск урманчылығы, Әйшә кишэрлеге урманчылығы	64	6	яклау	урман-парк зонасы	99,05
130	16:20:010120:89	03.06.2010	Шәхси торак йортны эксплуатацияләү	Милек	Торак йорт	Зеленодольск урманчылығы, Әйшә кишэрлеге урманчылығы	64	13	яклау	урман-парк зонасы	264,14
131	16:20:010120:92	16.08.2010	Шәхси ярдәмче хужалык алып бару өчен	теркәлмәгән	Торак йорт	Зеленодольск урманчылығы, Әйшә кишэрлеге урманчылығы	64	6,15	яклау	урман-парк зонасы	899,63
132	16:20:010120:139	15.03.2014	шәхси ярдәмче хужалык алып бару	Гомуми өлешле милек	Торак йорт	Зеленодольск урманчылығы, Әйшә кишэрлеге урманчылығы	64	13	яклау	урман-парк зонасы	264,00

п/п	Жир кишэрлегенен кадрлар номеры	Жир кишэрлеген кадастр исэбенэ кую датасы	Жир кишэрлегеннэн рөхсэт ителгэн файдалану төре	Жир кишэрлегенен милек рэвеше	Күчөмсөз милек объектларының булуы һәм күчөмсөз милек объектларына теркэлгэн хокукларының булуы	Урман кишэрлегенен (урманчылыкныц, кишэрлек урманчылыгыныц) урыны	Урман квары номеры	Номер чыгарган	Урманна рны максатчан билгеләү	Саклану категори ясе	Жир кишэрлеген урман фонды кишэрлекләре белән кисештерү мәйданы, кв.м.
1	2	3	4	5	6	7	8	9	10	11	12
13 3	16:20:010120:146	15.04.2015	шәхси ярдәмче хужалык	милек	Торак йорт	Зеленодольск урманчылыгы, Әйшә кишэрлеге урманчылыгы	64	6	яклау	урман-парк зонасы	3,59
13 4	16:20:010114:1	09.02.2004	индивидуаль торак төзелеше өчен	Тормыш мирасына ия булу	16:20:0114:250 Индивидуаль торак йорт	Зеленодольск урманчылыгы, Әйшә кишэрлеге урманчылыгы	63	57	яклау	урман-парк зонасы	170,44
13 5	16:20:010114:27	22.08.2006	индивидуаль торак төзелеше өчен	Милек	16:20:0114:600 Торак йорт	Зеленодольск урманчылыгы, Әйшә кишэрлеге урманчылыгы	63	72	яклау	урман-парк зонасы	222,92
13 6	16:20:010114:47	14.10.2002	Индивидуаль торак төзелеше	-	Торак йорт	Зеленодольск урманчылыгы, Әйшә кишэрлеге урманчылыгы	63	63	яклау	урман-парк зонасы	620,59

п/п	Жир кишэрлеген кадрлар номеры	Жир кишэрлеген кадастр исэбенэ куо датасы	Жир кишэрлегеннэн рөхсэт ителгэн файдалану төре	Жир кишэрлеген милек рэвеше	Күчөмсөз милек объектларынын булуы һәм күчөмсөз милек объектларына теркэлгэн хокукларынын булуы	Урман кишэрлеген (урманчылыкныц, кишэрлек урманчылыгыныц) урыны	Урман квары номеры	Номер чыгарган	Урманна рны максатчан билгеләу	Саклану категори ясе	Жир кишэрлеген урман фонды кишэрлеклэре белэн кисештерү майданы, кв.м.
1	2	3	4	5	6	7	8	9	10	11	12
137	16:20:010114:51	14.10.2002	Индивидуаль торак төзелеше	-	Торак йорт	Зеленодольск урманчылыгы, Әйшә кишэрлеге урманчылыгы	63	63	яклау	урман-парк зонасы	212,61
138	16:20:010116:3	14.10.2002	Индивидуаль торак төзелеше	теркәлмәгән	Торак йорт	Зеленодольск урманчылыгы, Әйшә кишэрлеге урманчылыгы	63	44	яклау	урман-парк зонасы	119,17
139	16:20:010116:5	01.01.2002	Шәхси торак төзелеше өчен	Милек	16:20:0116:260 Индивидуаль торак төзелеше (торак йорт), 16:20:010116:305 Торак йорт	Зеленодольск урманчылыгы, Әйшә кишэрлеге урманчылыгы	63	40	яклау	урман-парк зонасы	25,72
140	16:20:010116:300	18.06.2012	Индивидуаль торак төзелеше	-	Торак йорт	Зеленодольск урманчылыгы, Әйшә кишэрлеге урманчылыгы	63	41	яклау	урман-парк зонасы	380,25

п/п	Жир кишэрлегенен кадрлар номеры	Жир кишэрлеген кадастр исэбенэ кую датасы	Жир кишэрлегеннэн рөхсэт ителгэн файдалану төре	Жир кишэрлегенен милек рэвеше	Күчөмсөз милек объектларының булуы һәм күчөмсөз милек объектларына теркэлгэн хокукларының булуы	Урман кишэрлегенен (урманчылыкныц, кишэрлек урманчылығыныц) урыны	Урман квары номеры	Номер чыгарган	Урманна рны максатчан билгеләү	Саклану категори ясе	Жир кишэрлеген урман фонды кишэрлекләре белән кисештерү майданы, кв.м.
1	2	3	4	5	6	7	8	9	10	11	12
14 1	16:20:010116:303	18.06.2012	Индивидуаль торак төзелеше	Милек	Торак йорт	Зеленодольск урманчылығы, Әйшә кишэрлеге урманчылығы	63	42	яклау	урман-парк зонасы	731,78
14 2	16:20:000000:3525	28.09.2017	Торак йортны эксплуатацияләү	Милек	Торак йорт	Зеленодольск урманчылығы, Әйшә кишэрлеге урманчылығы	78	14	яклау	урман-парк зонасы	304,84
14 3	16:20:010157:71	17.06.2004	Санитария территориясе	-	16:20:0157:268 Уку-тренировка үзәге (спорт корпусы һәм дүрт катлы кунакханә)	Зеленодольск урманчылығы, Әйшә кишэрлеге урманчылығы	78	7	яклау	урман-парк зонасы	8047,26

п/п	Жир кишэрлегенен кадрлар номеры	Жир кишэрлеген кадастр исэбенэ кую датасы	Жир кишэрлегеннэн рөхсэт ителгэн файдалану төре	Жир кишэрлегенен милек рэвеше	Күчөмсөз милек объектларының булуы һәм күчөмсөз милек объектларына теркэлгэн хокукларының булуы	Урман кишэрлегенен (урманчылыкның, кишэрлек урманчылығының) урыны	Урман квары номеры	Номер чыгарган	Урманна рны максатчан билгеләү	Саклану категори ясе	Жир кишэрлеген урман фонды кишэрлекләре белән кисештерү майданы, кв.м.
1	2	3	4	5	6	7	8	9	10	11	12
144	16:20:010126:112	22.03.2006	"Васильево район хастаханәсе" ДССУ биналарын, төзелешләрен, корылмаларын эксплуатацияләү	Милек	16:20:0126:141, 16:20:0126:142, 16:20:01010126:143, 16:20:0126:144, 16:20:0126:145, 16:20:0126:0126:010126:233, 16:20:0126:0126:190, 16:20:0126:0126:190, 16:20:0126:0126:213 хастаханәнен төп һәм ярдәмчел биналары	Зеленодольск урманчылығы, Әйшә кишэрлеге урманчылығы	78	14	яклау	урман-парк зонасы	22220,80

п/п	Жир кишэрлеген кадрлар номеры	Жир кишэрлеген кадастр исэбенэ кую датасы	Жир кишэрлегеннэн рөхсэт ителгэн файдалану төре	Жир кишэрлеген милек рэвеше	Күчөмсөз милек объектларынын булуы һәм күчөмсөз милек объектларына теркэлгэн хокукларынын булуы	Урман кишэрлеген (урманчылыкныц, кишэрлек урманчылыгыныц) урыны	Урман квары номеры	Номер чыгарган	Урманна рны максатчан билгеләү	Саклану категори ясе	Жир кишэрлеген урман фонды кишэрлеклэре белэн кисештерү майданы, кв.м.
1	2	3	4	5	6	7	8	9	10	11	12
145	16:20:010126:1	05.02.2002	Торак булмаган бинаны эксплуатацияләү	-	16:20:170101:5955 Санэпидемстанция	Зеленодольск урманчылыгы, Әйшә кишэрлеге урманчылыгы	78	14	яклау	урман-парк зонасы	547,74
146	16:20:010126:107	22.09.2003	Котельный бинасын эксплуатацияләү	Милек	16:20:000000:2069 бинасы (котельная ЦРБ)	Зеленодольск урманчылыгы, Әйшә кишэрлеге урманчылыгы	78	14	яклау	урман-парк зонасы	372,88
147	16:20:010157:66	21.12.2004	"Аленка" балалар бакчасы	Даими (вакыты чикләнмэгән) файдалану	16:20:0157:152, 16:20:0157:171 бинасы Васильевский д/с "Аленка", 16:20:0157:172 котельный бинасы	Зеленодольск урманчылыгы, Әйшә кишэрлеге урманчылыгы	78	14	яклау	урман-парк зонасы	8798,64
148	16:20:010157:426	24.12.2013	шифаханә территориясе	Милек	-	Зеленодольск урманчылыгы, Әйшә кишэрлеге	78	15	яклау	урман-парк зонасы	1492,11

п/п	Жир кишэрлегенен кадрлар номеры	Жир кишэрлеген кадастр исэбенэ кую датасы	Жир кишэрлегеннэн рөхсэт ителгэн файдалану төре	Жир кишэрлегенен милек рэвеше	Күчөмсөз милек объектларынын булуы һәм күчөмсөз милек объектларына теркэлгэн хокукларынын булуы	Урман кишэрлегенен (урманчылыкныц, кишэрлек урманчылыгыныц) урыны	Урман квары номеры	Номер чыгарган	Урманна рны максатчан билгеләу	Саклану категори ясе	Жир кишэрлеген урман фонды кишэрлекләре белән кисештерү майданы, кв.м.
1	2	3	4	5	6	7	8	9	10	11	12
						урманчылыгы					
149	16:20:010157:430	10.02.2014	шифаханә территориясе	Милек	16:20:0157:476 гараж	Зеленодольск урманчылыгы, Әйшә кишэрлеге урманчылыгы	78	15	яклау	урман-парк зонасы	2605,95
150	16:20:010157:438	18.03.2014	шифаханә территориясе	Гомуми өлөшлө милек	-	Зеленодольск урманчылыгы, Әйшә кишэрлеге урманчылыгы	78	14	яклау	урман-парк зонасы	18571,07
151	16:20:010157:462	01.08.2014	шифаханә территориясе	Гомуми өлөшлө милек	-	Зеленодольск урманчылыгы, Әйшә кишэрлеге урманчылыгы	78	14	яклау	урман-парк зонасы	1622,31

п/п	Жир кишэрлеген кадрлар номеры	Жир кишэрлеген кадастр исэбенэ кую датасы	Жир кишэрлегеннэн рөхсэт ителгэн файдалану төре	Жир кишэрлеген милек рэвеше	Күчөмсөз милек объектларының булуы һәм күчөмсөз милек объектларына теркэлгэн хокукларының булуы	Урман кишэрлеген (урманчылыкны, кишэрлек урманчылығыны) урыны	Урман квары номеры	Номер чыгарган	Урманна рны максатчан билгеләү	Саклану категори ясе	Жир кишэрлеген урман фонды кишэрлекләре белән кисештерү майданы, кв.м.
1	2	3	4	5	6	7	8	9	10	11	12
15 2	16:20:010157:495	07.11.2016	шифаханә территориясе	Гомуми өлөшлө милек	-	Зеленодольск урманчылығы, Әйшә кишэрлеген урманчылығы	78	14	яклау	урман-парк зонасы	18706,77
15 3	16:20:010157:497	10.11.2016	шифаханә территориясе	Гомуми өлөшлө милек	-	Зеленодольск урманчылығы, Әйшә кишэрлеген урманчылығы	78	14	яклау	урман-парк зонасы	241,93
15 4	16:20:010157:498	10.11.2016	шифаханә территориясе	Милек	-	Зеленодольск урманчылығы, Әйшә кишэрлеген урманчылығы	78	14	яклау	урман-парк зонасы	440,84
15 5	16:20:010157:500	10.11.2016	шифаханә территориясе	Гомуми өлөшлө милек	-	Зеленодольск урманчылығы, Әйшә кишэрлеген урманчылығы	78	14	яклау	урман-парк зонасы	7093,92

п/п	Жир кишэрлеген кадрлар номеры	Жир кишэрлеген кадастр исэбенэ кую датасы	Жир кишэрлеген рөхсэт ителгэн файдалану төре	Жир кишэрлеген милек рэвеше	Күчөмсөз милек объектларының булуы һәм күчөмсөз милек объектларына теркэлгэн хокукларының булуы	Урман кишэрлеген (урманчылыкны, кишэрлек урманчылығыны) урыны	Урман квары номеры	Номер чыгарган	Урманна рны максатчан билгеләү	Саклану категори ясе	Жир кишэрлеген урман фонды кишэрлеклэре белэн кисештерү майданы, кв.м.
1	2	3	4	5	6	7	8	9	10	11	12
156	16:20:010126:338	24.12.2019	зират	-	зират	Зеленодольск урманчылығы, Әйшә кишэрлеге урманчылығы	78	15	яклау	урман-парк зонасы	2712,45
157	16:20:010157:525	08.05.2019	Мәхәллә дини эшчәнлеген гамәлгә ашыру	Милек	зират	Зеленодольск урманчылығы, Әйшә кишэрлеге урманчылығы	78	14	яклау	урман-парк зонасы	2122,70
158	16:20:010157:494	07.11.2016	шифаханә территориясе	Милек	-	Зеленодольск урманчылығы, Әйшә кишэрлеге урманчылығы	78	14	яклау	урман-парк зонасы	1269,92
159	16:20:010157:496	07.11.2016	шифаханә территориясе	Милек	16:20:0157:433 торак йорт	Зеленодольск урманчылығы, Әйшә кишэрлеге урманчылығы	78	14	яклау	урман-парк зонасы	700,27

п/п	Жир кишэрлеген кадрлар номеры	Жир кишэрлеген кадастр исэбенэ кую датасы	Жир кишэрлегеннэн рөхсэт ителгэн файдалану төре	Жир кишэрлеген милек рэвеше	Күчөмсөз милек объектларынын булуы һәм күчөмсөз милек объектларына теркэлгэн хокукларынын булуы	Урман кишэрлеген (урманчылыкныц, кишэрлек урманчылыгыныц) урыны	Урман квары номеры	Номер чыгарган	Урманна рны максатчан билгеләү	Саклану категори ясе	Жир кишэрлеген урман фонды кишэрлекләре белән кисештерү майданы, кв.м.
1	2	3	4	5	6	7	8	9	10	11	12
160	16:20:010157:499	10.11.2016	шифаханә территориясе	Гомуми өлөшлө милек	-	Зеленодольск урманчылыгы, Әйшә кишэрлеген урманчылыгы	78	14	яклау	урман-парк зонасы	100,44
161	16:20:010157:4	11.02.2006	Көнкүреш йорты бинасын эксплуатацияләү	Милек	16:20:0157:213 көнкүреш йорты, сәүдә үзәге	Зеленодольск урманчылыгы, Әйшә кишэрлеген урманчылыгы	78	14	яклау	урман-парк зонасы	1216,29
162	16:20:010157:461	01.08.2014	шифаханә территориясе	Гомуми өлөшлө милек	-	Зеленодольск урманчылыгы, Әйшә кишэрлеген урманчылыгы	78	14	яклау	урман-парк зонасы	407,42
163	16:20:010157:276	16.06.2012	Индивидуаль гараж эксплуатациясе	Милек	16:20:0157:434 гараж	Зеленодольск урманчылыгы, Әйшә кишэрлеген урманчылыгы	78	15	яклау	урман-парк зонасы	25,94

п/п	Жир кишэрлеген кадрлар номеры	Жир кишэрлеген кадастр исэбенэ кую датасы	Жир кишэрлегеннэн рөхсэт ителгэн файдалану төре	Жир кишэрлеген милек рэвеше	Күчөмсөз милек объектларынын булуы һәм күчөмсөз милек объектларына теркэлгэн хокукларынын булуы	Урман кишэрлеген (урманчылыкныц, кишэрлек урманчылыгыныц) урыны	Урман квары номеры	Номер чыгарган	Урманна рны максатчан билгеләү	Саклану категори ясе	Жир кишэрлеген урман фонды кишэрлекләре белән кисештерү майданы, кв.м.
1	2	3	4	5	6	7	8	9	10	11	12
16 4	16:20:010157:277	16.06.2012	Индивидуаль гараж эксплуатациясе	Милек	16:20:0157:435 гараж	Зеленодольск урманчылыгы, Әйшә кишэрлеге урманчылыгы	78	15	яклау	урман-парк зонасы	1,96
16 5	16:20:010157:318	08.02.2013	шифаханә территориясе	Милек	-	Зеленодольск урманчылыгы, Әйшә кишэрлеге урманчылыгы	78	6,13,21	яклау	урман-парк зонасы	158,82
16 6	16:20:010157:8	25.02.2005	торак булмаган төзелешне эксплуатацияләү өчен (11 нче кибет)	Милек	16:20:0157:420 Кибет № 11, 16:20:170101:6026 Ателье	Зеленодольск урманчылыгы, Әйшә кишэрлеге урманчылыгы	78	6	яклау	урман-парк зонасы	38,84
16 7	16:20:010157:9	28.11.2007	сәүдә-офис үзәге	Милек	16:20:0157:260 сәүдә-офис үзәге	Зеленодольск урманчылыгы, Әйшә кишэрлеге урманчылыгы	78	6	яклау	урман-парк зонасы	34,62

п/п	Жир кишэрлеген кадрлар номеры	Жир кишэрлеген кадастр исэбенэ кую датасы	Жир кишэрлеген рөхсэт ителгэн файдалану төре	Жир кишэрлеген милек рэвеше	Күчөмсөз милек объектларының булуы һәм күчөмсөз милек объектларына теркэлгэн хокукларының булуы	Урман кишэрлеген (урманчылыкны, кишэрлек урманчылығыны) урыны	Урман квары номеры	Номер чыгарган	Урманна рны максатчан билгеләү	Саклану категори ясе	Жир кишэрлеген урман фонды кишэрлеклэре белэн кисештерү майданы, кв.м.
1	2	3	4	5	6	7	8	9	10	11	12
168	16:20:010157:11	10.04.1996	кибет	Милек	16:20:0157:261 Магазин	Зеленодольск урманчылығы, Әйшә кишэрлеге урманчылығы	78	6	яклау	урман-парк зонасы	65,05
169	16:20:010157:336	02.03.2013	сүдә-офис үзәге	Милек	16:20:0157:260 сүдә-офис үзәге	Зеленодольск урманчылығы, Әйшә кишэрлеге урманчылығы	78	6	яклау	урман-парк зонасы	12,74
170	16:20:010157:337	02.03.2013	Эшкуарлык эшчәнлеген оештыру өчен	Милек	16:20:010157:321	Зеленодольск урманчылығы, Әйшә кишэрлеге урманчылығы	78	6	яклау	урман-парк зонасы	40,75
171	16:20:010119:152	15.05.2007	кибет төзү өчен	Гомуми өлөшле милек	16:20:0119:104 Сүдә павильоны	Зеленодольск урманчылығы, Әйшә кишэрлеге урманчылығы	67	11	яклау	урман-парк зонасы	68,60

п/п	Жир кишэрлеген кадрлар номеры	Жир кишэрлеген кадастр исэбенэ кую датасы	Жир кишэрлегеннэн рөхсэт ителгэн файдалану төре	Жир кишэрлеген милек рэвеше	Күчөмсөз милек объектларынын булуы һәм күчөмсөз милек объектларына теркэлгэн хокукларынын булуы	Урман кишэрлеген (урманчылыкныц, кишэрлек урманчылыгыныц) урыны	Урман квары номеры	Номер чыгарган	Урманна рны максатчан билгеләү	Саклану категори ясе	Жир кишэрлеген урман фонды кишэрлекләре белән кисештерү майданы, кв.м.
1	2	3	4	5	6	7	8	9	10	11	12
17 2	16:20:010114:89	06.09.2007	Мини-маркетны эксплуатацияләү өчен	Милек	16:20:010114:266	Зеленодольск урманчылыгы, Әйшә кишэрлеге урманчылыгы	63	63	яклау	урман-парк зонасы	154,76
17 3	16:20:010114:433	07.02.2012	автобус тукталышы булган сәүдә павильоны төзү өчен	Милек	16:20:0114:803 сәүдә павильоны	Зеленодольск урманчылыгы, Әйшә кишэрлеге урманчылыгы	63	63	яклау	урман-парк зонасы	143,75
17 4	16:20:010114:784	16.10.2015	сәүдә павильоны төзү	-	-	Зеленодольск урманчылыгы, Әйшә кишэрлеге урманчылыгы	63	63	яклау	урман-парк зонасы	526,78
17 5	16:20:010157:526	08.05.2019	Мәхәллә дини эшчәнлеген гамәлгә ашыру	Милек	зират	Зеленодольск урманчылыгы, Әйшә кишэрлеге урманчылыгы	78	14	яклау	урман-парк зонасы	15,28

п/п	Жир кишэрлегенен кадрлар номеры	Жир кишэрлеген кадастр исэбенэ кую датасы	Жир кишэрлегеннэн рөхсэт ителгэн файдалану төре	Жир кишэрлегенен милек рэвеше	Күчөмсөз милек объектларының булуы һәм күчөмсөз милек объектларына теркэлгэн хокукларының булуы	Урман кишэрлегенен (урманчылыкны, кишэрлек урманчылығыны) урыны	Урман квары номеры	Номер чыгарган	Урманна рны максатчан билгеләү	Саклану категори ясе	Жир кишэрлеген урман фонды кишэрлекләре белән кисештерү майданы, кв.м.
1	2	3	4	5	6	7	8	9	10	11	12
176	16:20:010157:114	16.10.2008	Санитария территориясе	Милек	-	Зеленодольск урманчылығы, Әйшә кишэрлеге урманчылығы	78	14	яклау	урман-парк зонасы	224,96
178	16:20:0157:534 (элегрэк - 16:20:0000:2566)	20.01.2020 (18.03.2014)	Санитария территориясе	Гомуми өлөшле милек	-	Зеленодольск урманчылығы, Әйшә кишэрлеге урманчылығы	78	14	яклау	урман-парк зонасы	2400,00
179	16:20:0157:535 (элегрэк - 16:20:0000:2566)	20.01.2020 (18.03.2014)	Санитария территориясе	Гомуми өлөшле милек	-	Зеленодольск урманчылығы, Әйшә кишэрлеге урманчылығы	78	14	яклау	урман-парк зонасы	1850,00
180	16:20:0157:536 (элегрэк - 16:20:0000:2566)	20.01.2020 (18.03.2014)	Санитария территориясе	Гомуми өлөшле милек	-	Зеленодольск урманчылығы, Әйшә кишэрлеге урманчылығы	78	14	яклау	урман-парк зонасы	2129,00

Муниципаль берэмлектә урман комплексын үстерү чаралары Васильево"

№ п/п	Местоположение	Объект исеме	Чара төре	Үлчәүләр бердәмлеге	куәте		Гамәлгә ашыру сроклары		Чара чыганагы
					Сущест- вующая	Яңа (сорау- нитель)	Беренче чират (2031 елга кадәр).)	Исәп-хисап срогы (2032-2046 еллар.)	
<i>ФЕДЕРАЛЬ ӘҖӘМИЯТТӘГЕ МЕРОПРИЯТЬ</i>									
1	МБ "ш. Василье-во»	урман төзү документлары	Фактик файдалану нигезендә коррективка	га	61,1704	-	+	+	МО Генераль планы «Һ.б. Васильево"
2	МБ "ш. Василье-во»	Яшел Үзән урманчылыгы, Әйшә кишәрлеге урманчылыгы	“Мәскәү - Казан” югары тизлекле тимер юл участогы төзү өчен урман фонды жирләрен алу	га	40	-	-	+	Федераль транспорт өлкәсендә РФ СТП

1.5. Торак инфраструктурасын үстерү чаралары

Торак зоналарын оештыру, гамәлдәге торак фондын реконструкцияләү һәм яңа торак төзелеше мәйданчыкларын урнаштыру буенча тәкъдимнәр эшләү - генераль планың өстенлекле бурычларының берсе. Проект тәкъдимнәре шәһәр төзелеше анализы нәтижәләренә таяна: торак фондынның техник торышы һәм төзелеш характеристикалары, торак төзелеше динамикасы һәм структурасы, төзелеш алып баруның тарихи, архитектура һәм мохит кыйммәте, территориянең экологик торышы, торак төзелешендәге заманча шәһәр төзелеше тенденцияләре.

Генераль планда торак инфраструктурасын үстерү чараларын эшләгәндә МБ "ш. Васильево" Башкарма комитетының тәкъдимнәре исәпкә алынды МБ "ш. Васильево".

МБ халкы өчен яңа торак төзелеше күләмнәрен исәпләү «ш. Васильево» халык фаразланган санына һәм фаразланган торак белән тәмин ителешкә (бер кешегә торак мәйданының квадрат метры санына) нигезләнеп башкарылды.

МБда торак төзелешенә кирәкле күләмнәрен исәпләү «пгт. Васильево» халык фаразлаган саны һәм фаразланган торак белән тәмин ителеш (бер кешегә торак мәйданының квадрат метры күләме) нигезендә башкарылган.

Татарстан Республикасын территориаль планлаштыру схемасында тәкъдим ителгән Зеленодольск муниципаль районы халкының торак белән тәмин ителешен фаразлау күрсәткечен исәпкә алып, генераль план белән исәпләгәндә, 2025 елга Зеленодольск муниципаль районы шәһәр жирлегендә халыкны торак белән тәмин итү (Яшел Үзән шәһәреннән тыш) 32,0 кв.м/кеше тәшкил итәргә тиеш, 2040 елга - 36,1 кв.м/кеше.

Фаразланган торак тәмин ителешеннән һәм халыкның фаразланган саныннан чыгып, муниципаль берәмлек өчен «пгт. Васильево» өстәмә рәвештә 168,5 мең таләп ителәчәк. Торак кв.м (кара. 1.6.1 нче табл.

Яңа торак төзелешенә хисап ихтыяжы, мең кв.метр

Төзелеш төре	01.01.2020 елга торакның гомуми майданы	Беренче чират			Исәп-хисап срогы	
		Торак фондын чоры өчен үтерү	Торакның гомуми майданы	Замана чорында яңа торак төзелеше	Торакның гомуми майданы	Замана чорында яңа торак төзелеше
МБ "ш. Васильево", шул исәптән:	406,6	1,8	533,3	128,5	573,3	40,0
<i>т. Васильево</i>	<i>406,6</i>	<i>1,8</i>	<i>533,3</i>	<i>128,5</i>	<i>573,3</i>	<i>40,0</i>

Яңа торак төзелеше генераль планга заманча чикләр эчендә тәкъдим ителә. Васильево, шулай муниципаль берәмлек жирләрендә булган чиктән тыш Васильево".

1.5.2 нче таблица

Торак фондын үстерү фаразы муниципаль берәмлек Васильево"

Күрсәткечләр	2022 ел	2031 ел	2046 ел
Даими халык саны (кеше.)	16893	16642	15858
Халыкның икенче торак төзүче саны (кеше.)	-	-	985
Торак белән тәмин ителеш (кв. метр / кеше.)	25,1	32,0	34,0
Гомуми торак мәйданы (мең) кв. метр)	406,6	533,3	573,3
Торак фондын үтерү (мең) кв.метр)	-	1,8	-

«Васильево шәһәр тибындагы поселогы» муниципаль берәмлеге генераль планына үзгәрешләр кертү проекты (үзгәрешләр кертү), Татарстан Республикасы Зеленодольск муниципаль районының Васильево шәһәр тибындагы поселогы башкарма комитетының 2022елның 28 декабрендәге хаты нигезендә. № 02-16-1168, 30.11.2022г. № 02-16-1184, Васильево шәһәр тибындагы поселогында торак төзелеше каралган.

Ачыклап әйтергә кирәк, проектлана торган торак территориясе өчен торак инфраструктурасын үстерүнең фаразланган күләме кадастр номерлары 16:20:090801:1227, 16:20:090801:1296, 16:20:090801:1295, 16:20:090801:1294, кадастр номеры булган жир кишәрлегенең бер өлеше 16:20:090801:1293 әлеге территорияне планлаштыру проектын проектлауның алдагы стадиясендә башкарылачак.

1.6. Социаль һәм мәдәни-көнкүреш хезмәтләре күрсәтү объектлары системасын үстерү чаралары

Муниципаль берәмлек генераль планының төп максатларының берсе - «пгт. Васильево" хезмәт күрсәтү объектларында халык ихтыяжларын фаразлана торган характеристикаларны һәм социаль нормаларны исәпкә алып канәгатьләндерү, шулай ук хезмәт күрсәтү объектларының һәркем өчен тигез шартлар тәмин итү.

Социаль һәм мәдәни-көнкүреш хезмәтләре күрсәтү объектларын үстерү чаралары исемлеге 1.6.1 нче таблицада бирелгән.

Социаль һәм мәдәни-көнкүреш хезмәтләре күрсәтү объектларын үстерү чаралары исемлеге

№ п/п	Местоположение	Объект исеме	Күл күренеше	Үлчәү бердәмлеге	күәте		Гамәлгә ашыру сроклары		Чара чыганагы
					Сущест- вующая	Яңа (өстәмә)	Беренче чират (2031 елга кадәр)	Исәп- хисап срогы (2032- 2046 еллар).)	
МЕСТНОГО (РАЙОН) ХАЛКЫНЫҢ ТӨЗЕЛеше									
Белем бирү оешмалары									
1	Васильево проспекты	«Солнышко» 40 нчы катнаш төрдәге балалар бакчасы» МББМУ, «Василек» 37 нче катнаш төрдәге балалар бакчасы» МББМУ, «Березка» 35 нче балалар бакчасы» МББМУ, «Аленка» 39нчы катнаш нчы катнаш төрдәге балалар бакчасы» МББМУ, «Сосенка» 36 нчы гомуми үстерү төрендәге балалар бакчасы» МББМУ, «Н.К. Крупская исемндәге 38 нче катнаш төрдәге балалар бакчасы» МББМУ	капиталь ремонт	объект	6	-	+	-	МО Генераль планы "Васильево проспекты"

№ п/п	Местоположение	Объект исеме	Күл күренеше	Үлчәү бердәмлеге	куәте		Гамәлгә ашыру сроклары		Чара чыганагы
					Существующая	Яңа (өстәмә)	Беренче чират (2031 елга кадәр)	Исәп-хисап срогы (2032-2046 еллар).)	
2	Васильево проспекты	Балалар бакчасы	яңа төзүче	урын	-	220	+	-	МО Генераль планы "Васильево проспекты"
3	Васильево проспекты	«Балалар бакчасы - башлангыч мәктәп» комплексы составындагы балалар бакчасы	яңа төзүче	урын	-	80	-	+	МО Генераль планы "Васильево проспекты"
4	Васильево проспекты	Балалар бакчасы	яңа төзүче	урын	-	120	-	+	МО Генераль планы "Васильево проспекты"
5	Васильево проспекты	«Татарстан Республикасы Зеленодольск муниципаль районының Советлар Союзы Герое Николай Соболев исемендәге 2 нче Васильево урта гомуми белем бирү мәктәбе» МБМУ	капиталь ремонт	объект	1	-	+	-	МО Генераль планы "Васильево проспекты"
6	Васильево	Гомуми белем бирү	яңа төзүче	урын	-	300	-	+	МО Генераль

№ п/п	Местоположение	Объект исеме	Күл күренеше	Үлчәү бердәмлеге	куәте		Гамәлгә ашыру сроклары		Чара чыганагы
					Существующая	Яңа (өстәмә)	Беренче чират (2031 елга кадәр)	Исәп-хисап срогы (2032-2046 еллар).)	
	проспекты	мәктәбе							планы "Васильево проспекты"
7	Васильево проспекты	«Балалар бакчасы - башлангыч мәктәп» комплексы составындагы башлангыч мәктәп	яңа төзүче	урын	-	40	-	+	МО Генераль планы "Васильево проспекты"
Медицина оешмалары									
1	Васильево проспекты, квартал 23	Аптека	яңа төзүче	объект	-	1	+	-	МО Генераль планы "Васильево проспекты"
Мәдәният һәм сәнгать учреждениеләре									
1	Васильево проспекты	«Васильево балалар сәнгать мәктәбе» МББУ каршындагы китапханә	капиталь ремонт	объект	1	-	+	-	МО Генераль планы "Васильево проспекты"
2	Васильево проспекты	Константин Васильевның Мемориаль музейе бинасы	капиталь ремонт	объект	1	-	+	-	МО Генераль планы "Васильево проспекты"
3	Васильево проспекты, 3У	Яшьләр үзәге	яңа төзүче	объект	-	1	+		«Васильево шәһәр»

№ п/п	Местоположение	Объект исеме	Күл күренеше	Үлчәү бердәмлеге	куәте		Гамәлгә ашыру сроклары		Чара чыганагы
					Сущест- вующая	Яңа (өстәмә)	Беренче чират (2031 елга кадәр)	Исәп- хисап срогы (2032- 2046 еллар).)	
	кадастр номеры 16:20:0121:246 7								тибындагы поселогы» МБ генераль планына үзгәрешләр кертү проекты
Физик культура һәм спорт объектлары									
1	Васильево проспекты	Ябык бассейн	яңа төзүче	кв. су көзгесе мәйданы метры	-	275	+	-	МО Генераль планы "Васильево проспекты"
2	Васильево проспекты	Универсаль спорт залы	яңа төзүче	кв. спорт залларының ярты мәйданы	-	1296	+	-	МО Генераль планы "Васильево проспекты"
3	Васильево проспекты	«Советлар Союзы Герое Николай Соболев исемендәге Васильево 2 нче урта гомуми белем бирү мәктәбе» МБМУ спорт заллары	капиталь ремонт	кв. идән мәйданы метры	793	-	+	-	МО Генераль планы "Васильево проспекты"
4	Васильево проспекты	Советлар Союзы Герое Николай Соболев	капиталь ремонт	кв. метр	1200	-	+	-	МО Генераль планы

№ п/п	Местоположение	Объект исеме	Күл күренеше	Үлчәү бердәмлеге	куәте		Гамәлгә ашыру сроклары		Чара чыганагы
					Сущест- вующая	Яңа (өстәмә)	Беренче чират (2031 елга кадәр)	Исәп- хисап срогы (2032- 2046 еллар).)	
		исемендәге 2 нче Васильево урта гомуми белем бирү мәктәбе» МБМУ хоккей тартмасы							"Васильево проспекты"
5	Васильево проспекты	«Балалар бакчасы - башлангыч мәктәп» комплексы составындагы спорт залы	яңа төзелеш	кв. идән мәйданы метры	-	288	-	+	МО Генераль планы "Васильево проспекты"
6	Васильево проспекты	Проектлана торган гомуми белем бирү мәктәбе составындагы спорт залы	яңа төзелеш	кв. идән мәйданы метры	-	288	-	+	МО Генераль планы "Васильево проспекты"
7	Васильево проспекты	«2 нче спорт мәктәбе» МБУ хоккей тартмасы	капиталь ремонт	кв. метр	1344	-	+	-	МО Генераль планы "Васильево проспекты"
8	Васильево проспекты, 16:20:0123:382, 16:20:0123:402 кадастр номерлары булган ЗУ	Ябык стадион	яңа төзелеш	объект	-	1	+	-	«Васильево шәһәр тибындагы поселогы» МБ генераль планына үзгәрешләр керту

№ п/п	Местоположение	Объект исеме	Күл күренеше	Үлчәү бердәмлеге	куәте		Гамәлгә ашыру сроклары		Чара чыганагы
					Существующая	Яңа (өстәмә)	Беренче чират (2031 елга кадәр)	Исәп-хисап срогы (2032-2046 еллар).)	
									проекты
9	Васильево проспекты, ЗУ кадастр номеры 16:20:0121:173 1	Канатлы спорт манежы	яңа төзелеш	объект	-	1	+	-	«Васильево шәһәр тибындагы поселогы» МБ генераль планына үзгәрешләр керту проекты
Идарә оешмалары									
1	Васильево проспекты	Татарстан Республикасы Зеленодольск муниципаль районы буенча Россия Эчке эшләр министрлыгы бүлегенең административ бинасы	капиталь ремонт	объект	1	-	+	-	2019 елның 11 декабрдәге 3201-р номерлы РКМ
ЖИР (ЖИР) ХАЛКЫНЫҢ ТӨЗЕЛеше									
Мәдәният һәм сәнгать учреждениеләре									
1	Васильево проспекты	Клуб	яңа төзелеш	урын	-	300	+	-	МО Генераль планы "Васильево проспекты"

№ п/п	Местоположение	Объект исеме	Күл күренеше	Үлчәү бердәмлеге	куәте		Гамәлгә ашыру сроклары		Чара чыганагы
					Существующая	Яңа (өстәмә)	Беренче чират (2031 елга кадәр)	Исәп-хисап срогы (2032-2046 еллар).)	
2	Васильево проспекты	Китапханә	яңа төзелеш	мең экземлярлар	-	51	+	-	МО Генераль планы "Васильево проспекты"
Медицина оешмалары									
1	Васильево проспекты	Аптека	яңа төзелеш	объект	-	1	+	-	МО Генераль планы "Васильево проспекты"
Физик культура һәм спорт объектлары									
1	Васильево проспекты	Васильево спорт ядрәсе төзелгән һәм жайлаштырылган бина	капиталь ремонт	кв. идән майданы метры	84	-	+	-	МО Генераль планы "Васильево проспекты"
2	Васильево проспекты	Васильево спорт үзәгенең яссы корылмалары	капиталь ремонт	кв. метр	6522	-	+	-	МО Генераль планы "Васильево проспекты"
3	Васильево проспекты	Проектлана торган клуб составындагы спорт залы	яңа төзүче	кв. идән майданы метры	-	288	+	-	МО Генераль планы "Васильево проспекты"
4	Васильево	Проектлана торган	яңа төзүче	кв. идән	-	396	-	+	МО Генераль

№ п/п	Местоположение	Объект исеме	Күл күренеше	Үлчәү бердәмлеге	куәте		Гамәлгә ашыру сроклары		Чара чыганагы
					Существующая	Яңа (өстәмә)	Беренче чират (2031 елга кадәр)	Исәп-хисап срогы (2032-2046 еллар).)	
	проспекты	ижтимагый үзәк составындагы спорт залы		мәйданы метры					планы "Васильево проспекты"
5	Васильево проспекты	Спорт яссы корылмалары	яңа төзүче	кв. метр	-	16748	+	-	МО Генераль планы "Васильево проспекты"
					-	392	-	+	
Ижтимагый урып-жыю									
1	Васильево проспекты	Ижтимагый урып-жыю	яңа төзелеш	прибор	1	17	+	-	МО Генераль планы "Васильево проспекты"
<i>Сәүдә, эҗәмәгать туклануы, көнкүреш һәм торақ-коммуналь хезмәт күрсәтү предприятиеләре</i>									
1	Васильево ш.тп., яңа торақ төзелеш территориясе	Сәүдә һәм көнкүреш хезмәте күрсәтү предприятиеләре	яңа төзелеш	-	-	-	+	+	МО Генераль планы "Васильево проспекты"
2	Васильево проспекты	Туклану предприятиеләре	яңа төзелеш	утырту урыны	-	528	+	-	МО Генераль планы "Васильево проспекты"
					-	8	-	+	
Мәдәни объектлар									
1	МБның төньяк-	Православие	яңа төзүче	объект	-	1	+	-	МО Генераль

№ п/п	Местоположение	Объект исеме	Күл күренеше	Үлчәү бердәмлеге	куәте		Гамәлгә ашыру сроклары		Чара чыганагы
					Сущест- вующая	Яңа (өстәмә)	Беренче чират (2031 елга кадәр)	Исәп- хисап срогы (2032- 2046 еллар).)	
	көнбатыш өлеше "ш. Васильево"	гыйбадәтханәсе							планы "Васильево проспекты"
Административ-эшлекле билгеләнештәге объектлар									
1	Васильево проспекты, ЗУ кадастр номеры 16:20:0134:73	Башкарма комитетның административ бинасы	яңа төзүче	объект	-	1	+	-	«Васильево шәһәр тибындагы поселогы» МБ генераль планына үзгәрешләр кертү проекты

1.6.1 Васильево шәһәр тибындагы поселогында халык өчен социаль һәм мәдәни-көнкүреш хезмәте күрсәтү объектлары системасын үстерү

«Васильево проспекты» муниципаль берәмлегенә генераль планына үзгәрешләр кертү (үзгәрешләр кертү) проектының төп максатларының берсе булып, фаразлана торган характеристикаларны һәм социаль нормаларны исәпкә алып, хезмәт күрсәтү объектларына халык ихтыяжларын канәгатьләндерү, шулай ук хезмәт күрсәтү объектларының һәркем өчен тигез шартлар тәэмин итү тора.

Исәп-хисап халыкка социаль-мәдәни һәм коммуналь-көнкүреш хезмәте күрсәтү объектларының кирәкле куәте проектлана торган торак территориясе өчен кадастр номерлары 16:20:090801:1227, 16:20:090801:1296, 16:20:090801:1295, 16:20:090801:1294, кадастр номеры булган жир кишәрлегенә бер өлеше 16:20:090801:1293 элекке территорияне планлаштыру проектына проектлауның алдагы стадиясендә башкарылачак.

1.7. Коммуналь хезмәт күрсәтү объектларын (зиратларны) үстерү

1000 кешегә 0,24 га нормативтан чыгып (СП 42.13330.2016 «СНиП 2.07.01-89*. Шәһәр төзелеше. Шәһәр һәм авыл жирлекләрен планлаштыру һәм төзү») традицион жирләү зиратларының яңа төзелешенә ихтыяж хисап сродына 4,04 гектар тәшкил итәчәк.

Әйшә авыл жирлегенә территориясендә гомуми мәйданы 10,86 га булган ике зират бар, алар муниципаль берәмлек халкын күмү өчен билгеләнгән «проспект. Васильево». Шулай итеп, муниципаль берәмлек чикләрендә өстәмә зиратларны урнаштыру «б. Васильево» күздә тотылмый

Генераль план белән территорияне функциональ файдалануга жирләр өчен жир төзелеше документларын зиратларга китерү тәкъдим ителә, ә атап әйткәндә, зиратта жир кишәрлегенә өчен "торак пунктлар жирләре" яки "сәнәгать һәм башка махсус билгеләнештәге жирләр" категориясен урнаштыру, рөхсәт ителгән файдалану төрен 12.1 файдаланып, «Ритуаль эшчәнлек».

1.8. Туристлык-рекреация территорияләрен үстерү чаралары. Жирле халыкның ял итү урыннарын оештыру

Туризм өлкәсен үстерүнең төп бурычы - туристлык индустриясенең мәдәнитанып белү, экскурсия, этнографик, вакыйгаи, дэвалау-савыктыру, рекреацион, балалар, мажаралы, су, спорт-сәламәтләндрү, спорт-күнел ачу, экология юнәлешләрен үстерү, туристлык индустриясенең рекреация территорияләре, жирле халык һәм районга килүчеләр белән тәэмин итү.

Туристлык-рекреация территориялэрен үстерү чаралары исемлеге
муниципаль берәмлектә «пгт. Васильево»

№ п/п	Урын-хэл	Объект исеме	Күл күренеше	Үлчәү савыты	куәте		Гамәлгә ашыру срогы		Чара чыганагы
					Сущест- вующая	Яңа (сорау- нитель)	Беренче чират (2031елга кадәр.)	Исәп- хисап срогы (2032- 2046 еллар).)	
РЕОНАЛЬ ӘҺӘМИЯТТӘГЕ ГАМӘЛЛӘР									
1	МО "Васильево проспекты", ЗУ кадастр номерлары 16:20:090801:1230, 16:20:090801:1231, 16:20:090801:1232, 16:20:090801:1097, 16:20:20:090801:1292	«Драйв Парк» спорт-туристлык үзеге	Яңа төзелеш	га	-	20,4402	+	-	«Васильево шәһәр тибындагы поселогы» МБ генераль планына үзгәрешләр кертү проекты
ЖИРЛЕ (РАЙОН) ӘҺӘМИЯТТӘГЕ ГАМӘЛЛӘР									
1	МО "Васильево проспекты"	Туристлык маршруты (К.Васильев исемендәге музей - яр буге ур. Идел - Зоя утрау- шәһәрлеге).	Маршрутны оештыру	-	-	-	+	+	МО Генераль планы "Васильево проспекты"
ЖИРЛЕ (ЖИРЛЕК) ӘҺӘМИЯТТӘГЕ ЧАРАЛАР									
1	Васильево проспекты	Гомуми файдаланудагы яшелләндрерү, шул	Төзекләндрерү	га		36,4	+	+	МО Генераль планы "Васильево

№ п/п	Урын-хэл	Объект исеме	Күл күренеше	Үлчэү савыты	күөтө		Гамэлгэ ашыру срогы		Чара чыганагы
					Сущест- вующая	Яңа (соруу- нитель)	Беренче чират (2031елга кадэр.)	Исэп- хисап срогы (2032- 2046 еллар).)	
		исэптэн күплэп ял итү өчөн пляжларны төзеклэндергэн Идел елгасы яры төзелеше.							проспекты"
2	МО "Васильево проспекты"	Пляжлар оештыру	Оештыру чарасы	га	-	2,69	+	+	МО Генераль планы "Васильево проспекты"
3	МО "Васильево проспекты"	Су объектлары	Ижтимагый рекреацион зоналар төзөп, яр буе полосасын һәм аңа яқын территорияне төзеклэндерү	-	-	-	+	+	МО Генераль планы "Васильево проспекты"

1.9. Муниципаль берәмлек транспорт инфраструктурасын үстерү чаралары Васильево"

Автомобиль транспорты

Россия Федерациясенен территорияль планлаштыру схемасы гомуми кулланылыштагы автомобиль юлы - 7,3 км озынлыктагы «Мәскәү-Казан» югары тизлекле магистрале патруль юлы төзү тәкъдим ителә.

Муниципаль берәмлек территориясендә «пгт. Васильево" жирле әһәмияттәге автомобиль юлларын үстерү буенча түбәндәге чаралар таләп ителә:

– беренче чиратта 1,4 озынлыктагы «Васильевога якынлашу» IV категорияле юл төзү, ул «Казан - Йошкар-Ола» региональ яисә муниципальара әһәмиятле автомобиль юлын - Васильево юлын 23 кварталында тәкъдим ителә торган яңа торак төзелеше территориясенә тоташтырачак;

– беренче чиратта «Васильево - Октябрьский» IV категория юлына капитал ремонт 3,7 км озынлыкта.

Жирле әһәмияттәге автомобиль юлларын үстерү чаралары аларны программаларга яисә тиешле дәрәжәдәге территорияль планлаштыру документларына кергәнән соң тәкъдим ителәргә мөмкин.

Тимер юл транспорты

Федераль транспорт (тимер юл, һава, диңгез, эчке су транспорты) һәм федераль әһәмияткә ия автомобиль юллары өлкәсендә Россия Федерациясенен территорияль планлаштыру схемасы исәп-хисап срогына 5,4 км озынлыктагы «Мәскәү - Казан» югары тизлекле тимер юлы участогын төзү тәкъдим ителә.

Ясалма корылмаларны үстерү

«Мәскәү - Казан» ВСМ проект тимер юлы һәм төбәк яки муниципальара әһәмияткә ия «Казан - Йошкар-Ола» - Васильево автомобиль юлы киселешендә исәп-хисап срокка тимер юл кичүен төзү тәкъдим ителә.

Урам-юл челтәрен үстерү

Муниципаль берәмлекнең генераль планы «п.п. Васильево" барлык хисап чорын уздыру өчен түбәндәге чаралар тәкъдим ителә:

– яңа торак төзелеше территорияләрендә урам-юл челтәрен үстерү;
– урам-юл челтәре юлларында капитал ремонт һәм асфальт-бетон өслек урнаштыру;

– шәһәрнең тротуар челтәрен, урамнарны яктырту челтәрен төзү һәм ремонтлау;

– үзләштерү Ленин (1,7 км), Калинин (0,7 км), Тукай (2,0 км) урамнарына "гомумшәһәр әһәмиятендәге магистраль урам" категориясе, 23 кварталда проект урамы (1,0 км), 9 кварталда узу (0,4 км).

Урам-юл челтәрен үстерү чараларын гамәлгә ашыруны исәпкә алып (гомуми озынлыгы 10,6 км булган юллар төзү) аның уртача тыгызлыгы Васильево 7,9 км/кв. км.

Ясалма корылмаларны үстерү

Дулкынга. Карасияне жәяүлеләр күпере төзү тәкъдим ителә.

Шәхси транспортны саклау объектларын үстерү

16843 кеше тәшкил итәчәк фаразланган халык саныннан чыгып, шәхси милектәге автомобильләрнең исәп-хисап саны 8371 тәшкил итәчәк, шул исәптән күпфатирлы йортларда яшәүчеләр өчен - 4656.

Даими саклау өчен парковка урыннары саны (автомобильләр паркының 90%ы) 4190 машина урыны, вакытлыча саклау өчен (автомобильләр паркының 25%ы) - 1164 машина урыны тәшкил итәчәк. Транспорт саклау урыннарына гомуми ихтыяж 5354 машина урыны булачак.

Торба үткәргеч транспортны үстерү

Торба үткәргеч транспорты, Татарстан Республикасы өлкәсендә Россия Федерациясен территорияль планлаштыру схемалары, шулай ук муниципаль берәмлек территориясендә «б.п. Васильево» торба үткәргеч транспортын үстерү тәкъдим ителми.

Муниципаль берәмлектә транспорт инфраструктурасын үстерү чаралары исемлеге Васильево" 1.9.1 нче таблицада күрсәтелгән.

Муниципаль берәмлектә транспорт инфраструктурасын үстерү чаралары исемлеге Васильево"

№ п/п	Местоположение	Объект исеме	Чаралар төре	Үлчәү савыты	куәте		Гамәлгә ашыру срогы		Чыганак Чаралар
					Тора-бара	Яңа (өстәмә тел)	Беренче чират (2031 елга кадәр.)	Исәп-хисап срогы (2032-2046 еллар.)	
ФЕДЕРАЛЬ ӘҖӘМИЯТТӘГЕ ЧАРАЛАР									
<i>Тимер юллар</i>									
1	МО "Васильево проспекты"	ВСМ «Москва - Казань»	Яңа төзелеш	км	-	5,4	-	+	Россия Федерациясе СТП
2	МО "Васильево проспекты"	Тимер юл кичүе	Яңа төзелеш	объект		1		+	Россия Федерациясе СТП
Автомобиль юллары									
1	МО "Васильево проспекты"	ВСМ «Москва - Казань» патриотик юлы	Реконструкция	км	-	7,3	-	+	Россия Федерациясе СТП
МЕСТНОГО (РАЙОН) ӘҖӘМИЯТЕ ЧАРАЛАРЫ									
<i>Автомобиль юллары</i>									
1	МО "Васильево проспекты"	"Васильево янына килү"	Яңа төзелеш	км	-	1,4	+		МО Генераль планы «Васильево проспекты»*
2	МО "Васильево проспекты"	"Васильево - Октябрьский"	Капиталь ремонт	км	3,7	-	+		МО Генераль планы «Васильево проспекты»*
ЖИРЛЕ (ЖИРЛЕК) ӘҖӘМИЯТТӘГЕ ЧАРАЛАР									
<i>Урам-юл челтәре</i>									
1	Васильево проспекты	Урам-юл челтәре	Яңа төзелеш, челтәрне киңәйтү	км	-	10,6	+	+	МО Генераль планы "Васильево проспекты"
2	Васильево проспекты	Урам-юл челтәре	Капиталь ремонт	км	63,3	-	+	+	МО Генераль планы "Васильево проспекты"
3	Васильево проспекты	Тротуар челтәре	Төзелеш һәм капитал ремонт	-	-	-	+	+	МО Генераль планы "Васильево проспекты"

№ п/п	Местоположение	Объект исеме	Чаралар төре	Үлчәү савыт ы	куәте		Гамәлгә ашыру срогы		Чыганақ Чаралар
					Тора- бара	Яңа (өстәмә тел)	Беренче чират (2031 елга кадәр.)	Исәп-хисап срогы (2032-2046 еллар.)	
4	Васильево проспекты	Урам яктырту челтәре	Капиталь ремонт	-	-	-	+	+	МО Генераль планы "Васильево проспекты"
Ясалма корылмалар									
1	МО "Васильево проспекты", оз. Карасиха	Жәяүле күпер	Яңа төзелеш	объект	-	1	+	-	МО Генераль планы "Васильево проспекты"
Ижтимагый транспорт									
1	МО "Васильево проспекты"	Жәмәгать транспортының автобус маршрутлары	Маршрутлар челтәрен киңәйтү (оештыру чарасы)	-	-	-	+	+	МО Генераль планы "Васильево проспекты"
2	МО "Васильево проспекты"	Автобус тукталышлары	Тукталышлар челтәрен киңәйтү (оештыру чарасы)	-	-	-	+	+	МО Генераль планы "Васильево проспекты"

*тиешле дәрәжәдәге территориаль планлаштыру программаларына һәм/яисә документларына кертелгәндә

1.10. Муниципаль берәмлек торак пунктларының чикләрен билгеләү чаралары Васильево"

Торак пункт өчен ш.т.п. Васильево гамәлдәге чик сыйфатында күчәмсез милек Бердәм дәүләт реестрында исәптә торучы чик кабул ителгән.

«Ж.б. муниципаль берәмлеге генераль планына үзгәрешләр кертү проекты белән Васильево" чикләрен үзгәртүне күздә тотмый. Васильево.

1.10.1 нче таблица

Составына керә торган торак пунктның чикләрен билгеләү тәкъдимнәре муниципаль берәмлек Васильево" Татарстан Республикасы Зеленодольск муниципаль районының

№ п/п	Жирлек составына керүче торак пунктларның чикләрен билгеләү юнәлешләре	т. Васильево	Барлыгы жирлек буенча
1	Торак пункт территориясенә гамәлдәге чиге чикләрендә жирләр	945,0327	945,0327
2	Торак пункт чикләреннән төшереп калдырырга тәкъдим ителә торган жирләр		
2.1	Кадастр юлына куелган торак пунктларның жирләре исәпкә алу	-	-
2.2	Авыл хужалыгы билгеләнешендәге жирләр кадастр исәбенә куелган	-	-
2.3	Кадастр исәбенә куелган сәнәгать, энергетика, транспорт, элемтә, радиотапшыру, телевидение, мәгълүмат жирләре, космик эшчәнлекне тәэмин итү өчен жирләр, оборона жирләре, иминлек жирләре һәм башка махсус билгеләнештәге жирләр	-	-
2.4	Билгеләнмәгән жирләр категориясе белән кадастр исәбенә куелган жирләр	-	-
2.5	Кадастр исәбенә куелмаган жирләр	-	-
3	Торак пунктның проект чикләренә кертүгә тәкъдим ителә торган жирләр		
3.1	Кадастр юлына куелган торак пунктларның жирләре исәпкә алу	-	-
3.2	Авыл хужалыгы билгеләнешендәге жирләр кадастр исәбенә куелган		
3.3	Кадастр исәбенә куелган сәнәгать, энергетика, транспорт, элемтә, радиотапшыру, телевидение, мәгълүмат жирләре, космик эшчәнлекне тәэмин итү өчен жирләр, оборона жирләре, иминлек жирләре һәм башка махсус билгеләнештәге жирләр	-	-
3.4	Билгеләнмәгән жирләр категориясе белән кадастр исәбенә куелган жирләр	-	-
3.5	Кадастр исәбенә куелмаган жирләр	-	-
4	Торак пунктларның проект чикләрен формалаштыру		
4.1	Торак пунктның проект чикләре чикләрендә жирләр	945,0327	945,0327
4.2	Торак пункт территориясенә гамәлдәге чиге чикләрендә жирләр	945,0327	945,0327

4.3	Торак пункт территориясенең гамәлдәге чигеннән төшереп калдырырга тәкъдим ителә торган җирләр	-	-
4.4	Проект чикләренә кертүгә тәкъдим ителә торган һәм торак пунктлар җирләренә күчерүне таләп итә торган җирләр	-	-

1.11. Экологик вазгыятьне оптимальлештерү чаралары

Гамэлгә ашырылырга тәкъдим ителә торган чаралар исемлеге
«Васильево шәһәр тибындагы поселогы» муниципаль берәмлегендә

Объект	Планлаштырылган ЗОУИТ күләме, м	Тәкъдим ителә торган вариантлар чаралар	Искәрмә
"Яшел Үзән газ" ДАҺУ «Газпром трансгаз Казан» ЖЧЖ	торак төзелеше чикләренә кадәр	Торак төзелеше СЗЗ чикләрендә урнашуга бәйлә рәвештә санитар-яклау зонасы урнаштыру проектын алга таба корректировкалау белән оптимальлештерү	
"Волгадорстрой" ЖЧЖ	С - 15 м ,100 м - башка яклардан	Натураль тикшеренүләр һәм үлчәүләр нигезендә исәп-хисап санитар-яклау зонасын раслау	
"Васильевский" АЖ "икмәк заводы"	торак төзелеше чикләренә кадәр	Киләчәктә үзгәрешләр белән оптимальлештерү Торак төзелешнең СЗЗ чикләрендә урнашуына бәйлә рәвештә исәп-хисап санитар-яклау зонасы проекты	
ГРС. "Газпром трансгаз Казан" ЖЧЖ Васильево Константиновский ЛПУМГ	нормалаштырылган объектлар чикләренә кадәр	Киләчәктә үзгәрешләр белән оптимальлештерү бакча территорияләренең СЗЗ чикләрендә урнашуга бәйлә рәвештә исәп-хисап санитар-яклау зонасы проекты	
Биологик чистарту корылмалары (БОС) Васильево "Яшел Үзән-Водоканал"	С - 100м; СВ - 40м; С - 210м; СЗ -92 м; З, ЮЗ, Ю, ЮВ - 400 м	Натураль тикшеренүләр һәм үлчәүләр нигезендә исәп-хисап санитар-яклау зонасын раслау	
"Сосновый бор" Котельный ЛОК	С - 30м, З, В, Ю - урман массивы	Натураль тикшеренүләр һәм	ЛОК территориясендә

	чиклэре һәм төзелмэгән территория чиклэре буенча	үлчәүләр нигезендә исәп-хисап санитар-яклау зонасын раслау	"Сосновый бор".
"Сосновый бор" шифаханәсе" ААЖ 5 машина урынына гараж	Гараж чиклэре буенча		
"Васильевский" шифаханәсе һөнәр берлегенә 50 машина урынына гамәлдәге һәм проектлана торган стоянкалардан 1 нче номерлы хужалык зонасы сәнәгать майданчыгы һәм исәпләү санитар аермалары чиклэре	Хужалык зонасының сәнәгать майданчыклары өчен - сәнәгать майданчыгы чиге буенча 50 машина урынына туктау өчен - сәнәгать майданчыгы чиге буенча	Натураль тикшеренүләр һәм үлчәүләр нигезендә исәп-хисап санитар-яклау зонасын раслау	"Васильевский" шифаханәсе территориясендә
Тегү производствосы «РМО» фирмасы ПК» ЖЧЖ	торак төзелеше чигенә кадәр	Оптимизация	
Бетон житештерү, полиэтилен торбалардан фасон эшләнмәләр	торак төзелеше чигенә кадәр	Оптимизация	
"Лимб" НПП ЖЧЖ (резин айберләр житештерү)	торак төзелеше чигенә кадәр	Оптимизация	
Урман хужалыгының житештерү базасы	торак төзелеше чигенә кадәр	Оптимизация	
Йөк причалы	торак төзелеше чигенә кадәр	Оптимизация	
Автобаза	торак төзелеше чигенә кадәр	Оптимизация	
АЗС	нормалаштырылган объектлар чигенә кадәр	Оптимизация	
Электроподстанция Васильево		Ябык типтагы реконструкция	
Төзелеш базасы материаллар	торак төзелеше чикләренә кадәр	Атмосфера һавасын урнаштыруны нигезләү максатында атмосфера һавасына физик йогынтыны үлчәүне һәм тикшерүләр үткөрү	
Стадион	торак төзелеше	Объектны	

	чикләренә кадәр	урнаштыруны нигезләү максатында шау-шутудырган чаралар үткөрү	
Склад	торак төзелеше чикләренә кадәр	Атмосфера һавасын урнаштыруны нигезләү максатында атмосфера һавасына физик йогынтыны үлчәүне һәм тикшерүләр үткөрү	2 берәмлек
Автостоянка (390 автомобиль)	торак төзелеше чикләренә кадәр	Атмосфера һавасын урнаштыруны нигезләү максатында атмосфера һавасына физик йогынтыны үлчәүне һәм тикшерүләр үткөрү	
Лодочная станция	торак төзелеше чикләренә кадәр	Атмосфера һавасын урнаштыруны нигезләү максатында атмосфера һавасына физик йогынтыны үлчәүне һәм тикшерүләр үткөрү	
Жәмәгать туклануы объекты	торак төзелеше чигенә кадәр	Оптимизация	
Территориядән файдалануның махсус шартлары булган зоналарны оештыру			
Сибирезвенный үлэт базы	1000	С333ны кыскарту	Татарстан Республикасының Экология картасы нигезендә, 2019 елның 1 мартында Васильево шәһәр тибындагы поселогында себер түләмәсендәге терлек-гильникның санитар-яклау зонасын кыскарту проекты эшләү башланды.
Зират	50	Зиратның санитар-яклау зонасында урнашкан торак төзелешен яңадан төзү	Физик тузган саен
Магистраль газүткәргечләр	100-150	36.13330.2012 СП билгеләгән магистраль торбаүткәргечләрнең минималь араларын	

		оештыру һәм үтәү чараларын үткәрү	
Горький тимер юлы участогы	50	Тавышны яклаучы чараларны ОСН таләпләренә туры китерү: 3.02.01-97	
Су объектларының яр бие полосалары	20	Халыкның су объектына керүен тәмин итүне оештыру	
"Юдино" вертодромынан чикләүләр зонасы		Һәлакәттән утырту буенча чикләүләр зоналары чикләрен, мәйданнарын билгеләү	
ЗУда кадастр номерлары (16:20:0151:1361; 16:20:0151:79; 16:20:0151:79; 16:20:0151:80) белән билгеләнгән планлаштырыла торган балалар бакчасы чикләрендә 6кВ һәм 10кВ электр тапшыру линиясе		планлаштырыла торган балалар бакчасы чикләреннән челтәрләр чыгару	

1.12. Инженерлык инфраструктурасын үстерү чаралары

1.12.1 нче таблица

Су белән тәэмин итү чаралары исемлеге

№ п/п	Местоположение	Исеме объект	Чара төре	Ашау. үлчәмнәр	куәте	Гамәлгә ашыру сроклары		Чара чыганагы
						Беренче чират	Исәп-хисап срогы	
ЖИРЛЕ (ЖИРЛЕК) ӘҖӘМИЯТТӘГЕ МЕРОПРИЯТЬ								
1	Васильево проспекты	Водозабор	Реконструкция	м ^{3/сут}	6000	+	+	МО Генераль планы "Васильево проспекты"
2	Васильево проспекты	Су белән тәэмин итү челтәре	Реконструкция	км	33,8	+	+	МО Генераль планы "Васильево проспекты"
3	Васильево проспекты	Су белән тәэмин итү челтәре	Капиталь ремонт	км		+		МО Генераль планы "Васильево проспекты"
4	Васильево проспекты	Су белән тәэмин итү челтәре	Яңа төзелеш	км		+	+	МО Генераль планы "Васильево проспекты"
5	Васильево проспекты	Су куллануны исәпкә алу нокталары	Оештыру	шт		+	+	МО Генераль планы "Васильево проспекты"

Үз-үзүн тоту чаралары исемлеге

№ п/п	Местоположен ие	Объект исеме	Чара төре	Ашау. үлчэмнәр	куәте	Гамәлгә ашыру сроклары		Тара чыганагы
						Беренче чират	Исәп-хисап срогы	
ЖИРЛЕ ЖИР (ПОСЕЛЕНЬ) ЖИРЛЕКЛӘРЕ								
1	Васильево проспекты	Су чыгару челтәре	Реконструкция	км	6,0	+	+	МО Генераль планы "Васильево проспекты"
2	Васильево проспекты	Су чыгару челтәре	Яңа төзелеш	км		+	+	МО Генераль планы "Васильево проспекты"
3	Васильево проспекты	КНС	Реконструкция	шт	12	+	+	МО Генераль планы "Васильево проспекты"
4	Васильево проспекты	Канализациянең автоном системасы	Яңа төзелеш	шт	-	+	+	МО Генераль планы "Васильево проспекты"
5	Васильево проспекты	Канализациянең чистарту корылмалары	Яңа төзелеш	м ^{3/сут}	36000	+		"ТР Яшел Үзән МР Васильево шәһәр тибындагы поселогын су белән тәмин итү һәм су белән тәмин итү схемасы", ул Васильево шәһәр тибындагы №31.12.2013г карары белән расланган

1.12.3 нче таблица

Житештерү һәм куллану калдыклары белән эш итү инфраструктурасы чаралары исемлеге

№ п/п	Местоположение	Объект исеме	Чара төре	Ашау. үлчәмнәр	куәте	Гамәлгә ашыру сроклары		Чара чыганагы
						Беренче чират	Исәп- хисап срогы	
ЖИРЛЕ (ЖИРЛЕКНЕКЕ) ӘҖӘМИЯТТӘГЕ МЕРОПРИЯТЬ								
1	Муниципаль берәмлек территориясе	-	Оештыру	шт.	1	+	+	МО Генераль планы "Васильево проспекты"

1.12.4 нче таблица

Газ белән тәэмин итү чаралары исемлеге

№п/п	Местоположение	Объект исеме	Чара төре	Ашау. үлчәмнәр	куәте	Гамәлгә ашыру сроклары		Чара чыганагы
						Беренче чират	Исәп- хисап срогы	
ЖИР (ЖИР) ХАЛКЫНЫҢ ТӨЗЕЛЭШЕ								
1	Газорегулятор пункты	Газ көйләү пунктын (ПРГ) төзү	Яңа төзелеш	шт.	-*	+	+	МО Генераль планы Васильево проспекты
2	Газ белән тәэмин итү челтәрләре	Югары, урта һәм түбән басымлы газ белән тәэмин итү челтәрләрен төзү	Яңа төзелеш	км.	-	+	+	МО Генераль планы Васильево проспекты

*сан территорияне планлаштыру проектын эшләү стадиясендә билгеләнәчәк

Электр белән тээмин итү чаралары исемлеге

№ п/п	Местоположение	Объект исеме	Чара төре	Ашау. үлчәмнәр	куәте	Гамәлгә ашыру сроклары		Чара чыганагы
						Беренче чират	Исәп-хисап срогы	
ОНАЛЬ ӘҺӘМИЯТТӘГЕ МЕРӨПРИЯТЬ								
1.	МО территориясе Васильево проспекты	«Васильево» ПС реконструкциясе 110/10 кВ	Реконструкция	-	-		+	ТР СТП
ЖИРЛЕ (СОҢГЫ) ӘҺӘМИЯТТӘГЕ МЕРӨПРИЯТЬ								
2.	Васильево проспекты (квартал 4)	Трансформатор подстанция 6/0,4кВ	Яңа төзелеш	кВА	320	+		МО Генераль планы Васильево проспекты
3.	Васильево проспекты (5 нче квартал)	Трансформатор подстанция 6/0,4кВ	Яңа төзелеш	кВА	410	+		МО Генераль планы Васильево проспекты
4.	Васильево проспекты (6 квартал)	Трансформатор подстанция 6/0,4кВ	Яңа төзелеш	кВА	960	+		МО Генераль планы Васильево проспекты
5.	Васильево проспекты (7 нче квартал)	Трансформатор подстанция 6/0,4кВ	Яңа төзелеш	кВА	100	+		МО Генераль планы Васильево проспекты
6.	Васильево проспекты (8 нче квартал)	Трансформатор подстанция 6/0,4кВ	Яңа төзелеш	кВА	160	+		МО Генераль планы Васильево проспекты
7.	Васильево проспекты (квартал 19)	Трансформатор подстанция 6/0,4кВ	Яңа төзелеш	кВА	360	+		МО Генераль планы Васильево проспекты
8.	Васильево	Трансформатор	Яңа төзелеш	кВА	300	+		МО Генераль планы

№ п/п	Местоположение	Объект исеме	Чара төре	Ашау. үлчэмнөр	куэте	Гамэлгэ ашыру сроклары		Чара чыганагы
						Беренче чират	Исәп-хисап срогы	
	проспекты (20 нче квартал)	подстанция 6/0,4кВ						Васильево проспекты
9.	Муниципаль берәмлек территориясе	Трансформатор подстанция	Яңа төзелеш	кВА	735	+		МО Генераль планы Васильево проспекты
10.	Васильево проспекты (квартал 2)	Трансформатор подстанция 6/0,4кВ	Яңа төзелеш	кВА	100		+	МО Генераль планы Васильево проспекты
11.	Васильево проспекты (10 квартал)	Трансформатор подстанция 6/0,4кВ	Яңа төзелеш	кВА	70		+	МО Генераль планы Васильево проспекты
12.	Муниципаль берәмлек территориясе	Электр белән тәэмин итү челтәре	Яңа төзелеш	км.	-	+	+	МО Генераль планы Васильево проспекты
13.	Муниципаль берәмлек территориясе	Трансформатор подстанция	Реконструкция	кВА	-	+	+	МО Генераль планы Васильево проспекты
14.	Муниципаль берәмлек территориясе	Трансформатор подстанция	Реконструкция	км.	-	+	+	МО Генераль планы Васильево проспекты

Йомшак челтэрлэр буенча чаралар исемлеге

№ п/п	Местоположение	Объект исеме	Чара төре	Ашау. үлчэмнәр	куәте	Гамәлгә ашыру сроклары		Чара чыганагы
						Беренче чират	Исәп-хисап срогы	
ЖИРЛЕ (СОҢГЫ) ӘҖӘМИЯТТӘГЕ МЕРОПРИЯТЬ								
1	МО территориясе Васильево проспекты	Волокон-оптик элементә линияләре (ВОЛС)	Яңа төзелеш	км.	-	+	+	МО Генераль планы Васильево проспекты
2	МО территориясе Васильево проспекты	Телефон	Оештыру	проектлана торган торак төзелешенә телефоннар ның кулланучылар саны	554	+		МО Генераль планы Васильево проспекты
3	МО территориясе Васильево проспекты	Телефон	Оештыру	проектлана торган торак төзелешенә телефоннар ның кулланучылар саны	198		+	МО Генераль планы Васильево проспекты
4	МО территориясе Васильево проспекты	Кәрәзле элементә базасы станциясе (БС-2302)	Яңа төзелеш	шт.	1	+		МО Генераль планы Васильево проспекты
5	МО территориясе Васильево проспекты	Кәрәзле элементә базасы станциясе (БС-1290)	Яңа төзелеш	шт.	1	+		МО Генераль планы Васильево проспекты
6	МО территориясе	Кәрәзле элементә	Яңа төзелеш	шт.	1	+		МО Генераль

№ п/п	Местоположение	Объект исеме	Чара төре	Ашау. үлчэмнөр	куэте	Гамэлгэ ашыру сроклары		Чара чыганагы
						Беренче чират	Исәп-хисап срогы	
ЖИРЛЕ (СОҢГЫ) ӘҢӘМИЯТТӨГӨ МЕРӨПРИЯТЬ								
	Васильево проспекты	база станциясе (БС-2382)						планы Васильево проспекты
7	МО территориясе Васильево проспекты	Кәрәзле элемтә базасы станциясе (БС-918)	Яңа төзелеш	шт.	1	+		МО Генераль планы Васильево проспекты
8	МО территориясе Васильево проспекты	Кәрәзле элемтә базасы станциясе (БС-1313)	Яңа төзелеш	шт.	1	+		МО Генераль планы Васильево проспекты

1.13. Территорияне инженерлык эзерләү чаралары

1.13.1 нче таблица

№ п / п	Местопо ложе	Объект исеме	Чараның исеме	Чара төре	Үл чәү бер дәм лег е	куэте		Гамэлгэ ашыру срогы		Чара чыганагы
						гамәлдәге	өр-яна (нит кән сора у)	Берен че чират	исәп-хисап срогы	
ЖИРЛЕ ӘҢӘМИЯТТӨГӨ ЧАРАЛАР										

1	МО территориясе "Васильево проспекты"	Инженерлык комплексы	Су коючы каналларны саклау, ремонтлау һәм реконструкцияләү	Капиталь ремонт, реконструкция				+	+	МО Генераль планы "Васильево проспекты"
2	«Васильево проспекты» МО территориясе (Стахановская һәм Космонавтлар урамнары арасында)		Ливияле канализация төзү. Гидра каналны укыганда көньяк дреналы юл белән гидравлик бәйләнешне торгызу. Су ташучы суларны насослар белән мәжбүри рәвештә чокып чыгару	Яна төзелеш, капиталь ремонт				+	+	МО Генераль планы "Васильево проспекты"

3	МО территориясе "Васильево проспекты"		Куркыныч табигый процессларның чагылышларын мониторинглау	Оештыру				+	+	МО Генераль планы "Васильево проспекты"
4	МО территориясе "Васильево проспекты"		Район территориясен куркыныч табигый процесслардан яклау чараларын эшләү	Оештыру				+	+	МО Генераль планы "Васильево проспекты"

1.14. Табигый һәм техноген характердагы гадәттән тыш хәлләрне кисәтү чаралары, гражданнар оборонасы чаралары исемлеге

1.14.1 нче таблица.

№ п/п	Местоположение	Объект исеме	Чараның исеме	Чара төре	Ашау үлчәмнәр	куәте	Гамәлгә ашыру сроклары		Чара чыганагы
							1 чират	Исәп-хисап срогы	
ЖИРЛЕ ӘҖӘМИЯТТӘГЕ ЧАРА									

№ п/п	Местоположение	Объект исеме	Чараның исеме	Чара төре	Ашау. үлчәмнәр	куәте	Гамәлгә ашыру сроклары		Чара чыганагы
							1 чират	Исәп-хисап срогы	
1	МО территориясе "Васильево проспекты"	Сөйләм сүрәсе жайланмасы (PCY)	Хәбәр итү системасын булдыру	Оештыру, яңа төзелеш	шт.	10	+	+	МО Генераль планы "Васильево проспекты"
2	МО территориясе "Васильево проспекты"	Инженерлык яклау комплексы	Су коючы каналларны саклау, ремонтлау һәм реконструкцияләү	Капиталь ремонт, реконструкция			+	+	МО Генераль планы "Васильево проспекты"
3	«Васильево проспекты» МО территориясе (Стахановская һәм Космонавтлар урамнары арасында)		Ливияле канализация төзү. Гидра каналны укыганда көньяк дреналы юл белән гидравлик бәйләнешне торгызу. Су ташучы суларны насослар белән мәжбүри рәвештә чокып чыгару	Яңа төзелеш, капитал ремонт			+	+	МО Генераль планы "Васильево проспекты"

№ п/п	Местоположение	Объект исеме	Чараның исеме	Чара төре	Ашау. үлчәмнәр	куәте	Гамәлгә ашыру сроклары		Чара чыганагы
							1 чират	Исәп-хисап срогы	
4	МО территориясе "Васильево проспекты"	Янғын пирсы	Янғын сүндерү пирсын төзү	Яңа төзелеш	шт.	2	+	+	"2014-2024 елларга Татарстан Республикасында халыкны һәм территорияләргә гадәттән тыш хәлләрдән саклау, янғын куркынычсызлыгын һәм су объектларында кешеләрнең куркынычсызлыгын тәэмин итү" дәүләт программасы (ТР МК карары 2013 елның 2 ноябрендәге N 837)
5	МО территориясе "Васильево проспекты"	Янғыннан саклау бүлеге (ДПО)	Янғын саклау бүлекчәсен (ДПО) булдыру	Оештыру	шт.	1		+	МО Генераль планы "Васильево проспекты"
6	МО территориясе "Васильево проспекты"		Куркыныч табигый процессларның чагылышларын мониторинглау	Оештыру			+	+	МО Генераль планы "Васильево проспекты"

№ п/ п	Местоположение	Объект исеме	Чараның исеме	Чара төре	Ашау. үлчәмнәр	куәте	Гамәлгә ашыру сроклары		Чара чыганагы
							1 чират	Исәп- хисап срогы	
7	МО территориясе "Васильево проспекты"		Территорияне куркыныч табигать процессларыннан яклау чараларын эшләү	Оештыру			+	+	МО Генераль планы "Васильево проспекты"
8	МО территориясе "Васильево проспекты"	Васильево нефть базасы	Якындагы территориядә корылганда янгынга каршы араны исәпкә алырга	Яңа төзелеш			+	+	МО Генераль планы "Васильево проспекты"

2. ТАТАРСТАН РЕСПУБЛИКАСЫ ДӘУЛӘТ МУНИЦИПАЛЬ РАЙОННЫҢ «ПГТ ВАСИЛЬЕВА» МУНИЦИПАЛЬ МУНИЦИПАЛЬ РАЙОНЫНЫҢ ГЕНЕРАЛЬ ПЛАНЫ ТАБЛИЦЫ

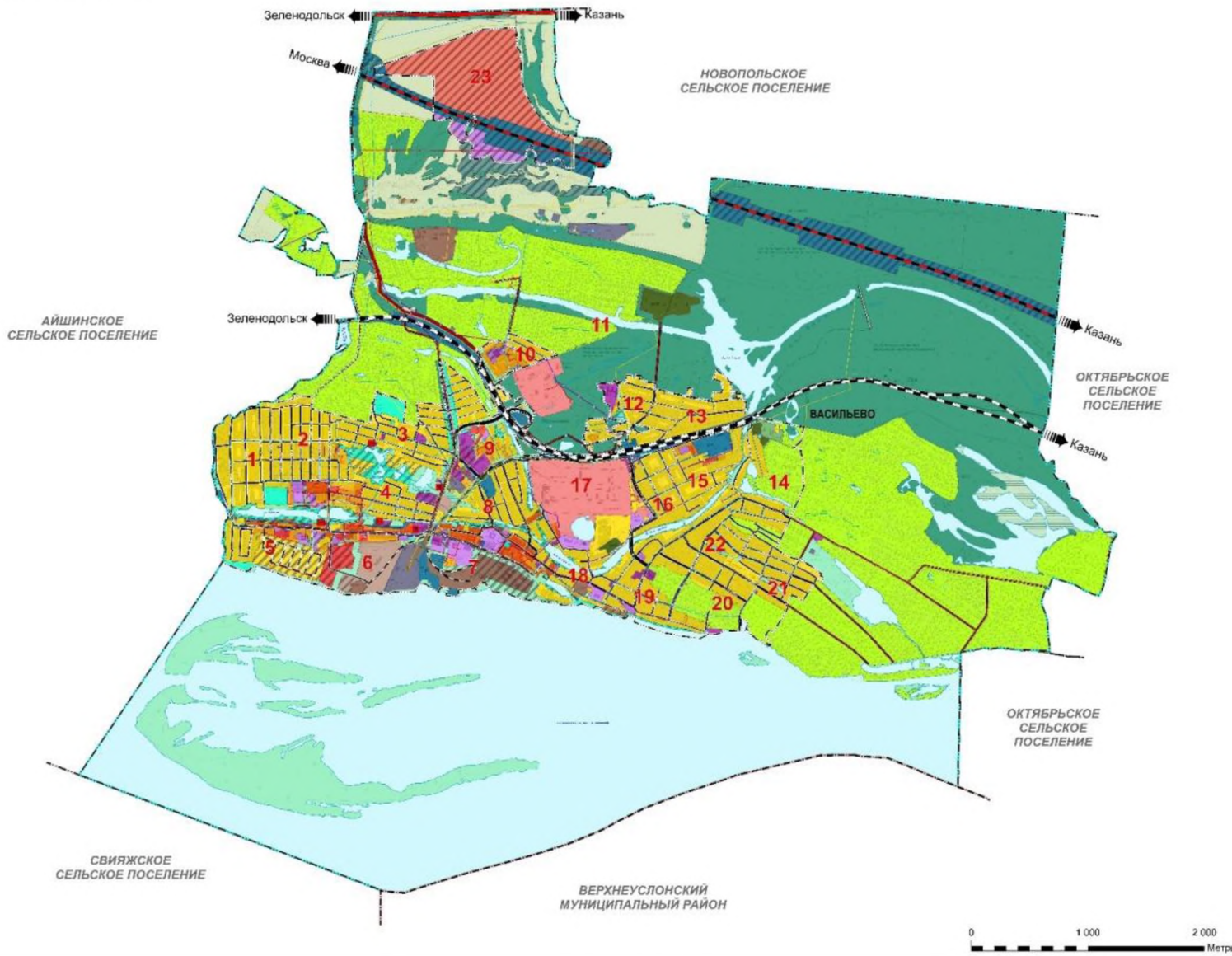
2.1 нче таблица

Генераль планга үзгәрешләр кертү таблицасы муниципаль берәмлек Васильево"
Татарстан Республикасы Зеленодольск муниципаль районы Татарстан»

№ п/п	Объект исеме	Чара	Чараның әһәмияте	куәте	Гамәлгә ашыру сроклары	Бүлеккә сылтама	Үзгәрешләр кертү	Чыганак Чаралар
1	Кадастр номерлары 16:20:090801:1227, 16:20:090801:1296, 16:20:090801:1295, 16:20:090801:1294, жир кишәрлегенә өлешләрә кадастр номеры 16:20:090801:1293	Әлеге жир кишәрлекләре өчен «торак төзелеше» функциональ зонасы урнаштыру	Жирле	63,6306 га	2046 елга кадәр.	ПЗ, Агарту материаллары. 3.5 бүлек. «Торак инфраструктурасын үстерү». 5 бүлек. «Техник-икътисадый күрсәткечләр». ПЗ, Территориаль планлаштыру турындагы нигезләмә. 1.6 бүлек. «Торак инфраструктурасын үстерү чаралары».	Торак төзелеше буенча яна чара өстәү	Татарстан Республикасы Зеленодольск муниципаль районының Васильево шәһәр тибындагы поселогы башкарма комитеты хаты № 02-16-1168, 30.11.2022г.
3	МО "Васильево проспекты", ЗУ кадастр номерлары 16:20:090801:1230, 16:20:090801:1231, 16:20:090801:1232, 16:20:090801:1097, 16:20:20:090801:1292	«Драйв Парк» спорт-туристлык үзәге	Төбәк	20,4402 га	2031 елга кадәр.	ПЗ, Агарту материаллары. 3.5 бүлек. "Туристлык-рекреация территорияләрен үстерү. Жирле халыкның ял итү урыннарын оештыру». ПЗ, Территориаль планлаштыру турындагы нигезләмә. 1.8 бүлек. «Туристлык-рекреацион	Төзелеш буенча яна чара өстәү	«Васильево шәһәр тибындагы поселогы» МБ генераль планына үзгәрешләр кертү проекты

№ п/п	Объект исеме	Чара	Чараның әһәмияте	куәте	Гамәлгә ашыру сроклары	Бүлеккә сылтама	Үзгәрешләр кертү	Чыганак Чаралар
						территорияләрне үстерү чаралары. Жирле халыкның ял итү урыннарын оештыру».		

ГЕНЕРАЛЬНЫЙ ПЛАН МУНИЦИПАЛЬНОГО ОБРАЗОВАНИЯ
 "ПОСЕЛОК ГОРОДСКОГО ТИПА ВАСИЛЬЕВО"
 ЗЕЛЕНОДОЛЬСКОГО МУНИЦИПАЛЬНОГО РАЙОНА РЕСПУБЛИКИ ТАТАРСТАН (ВНЕСЕНИЕ ИЗМЕНЕНИЙ)
 КАРТА ПЛАНИРУЕМОГО РАЗМЕЩЕНИЯ ОБЪЕКТОВ
 МЕСТНОГО ЗНАЧЕНИЯ ПОСЕЛЕНИЯ
 М 1:10000



УСЛОВНЫЕ ОБОЗНАЧЕНИЯ	
№	Обозначение
1	Генеральный план муниципального образования "Поселок городского типа Васильево" Зеленодольского муниципального района Республики Татарстан (внесение изменений)
2	Муниципальное образование "Поселок городского типа Васильево"
3	Муниципальный район "Зеленодольский"
4	Муниципальный район "Верхнеуслонский"
5	Муниципальный район "Айшинский"
6	Муниципальный район "Новополевский"
7	Муниципальный район "Октябрьский"
8	Муниципальный район "Свяжский"
9	Муниципальный район "Казанский"
10	Муниципальный район "Татарстанский"
11	Муниципальный район "Татарстанский"
12	Муниципальный район "Татарстанский"
13	Муниципальный район "Татарстанский"
14	Муниципальный район "Татарстанский"
15	Муниципальный район "Татарстанский"
16	Муниципальный район "Татарстанский"
17	Муниципальный район "Татарстанский"
18	Муниципальный район "Татарстанский"
19	Муниципальный район "Татарстанский"
20	Муниципальный район "Татарстанский"
21	Муниципальный район "Татарстанский"
22	Муниципальный район "Татарстанский"
23	Муниципальный район "Татарстанский"

УСЛОВНЫЕ ОБОЗНАЧЕНИЯ	
1	Муниципальное образование "Поселок городского типа Васильево"
2	Муниципальный район "Зеленодольский"
3	Муниципальный район "Верхнеуслонский"
4	Муниципальный район "Айшинский"
5	Муниципальный район "Новополевский"
6	Муниципальный район "Октябрьский"
7	Муниципальный район "Свяжский"
8	Муниципальный район "Казанский"
9	Муниципальный район "Татарстанский"
10	Муниципальный район "Татарстанский"
11	Муниципальный район "Татарстанский"
12	Муниципальный район "Татарстанский"
13	Муниципальный район "Татарстанский"
14	Муниципальный район "Татарстанский"
15	Муниципальный район "Татарстанский"
16	Муниципальный район "Татарстанский"
17	Муниципальный район "Татарстанский"
18	Муниципальный район "Татарстанский"
19	Муниципальный район "Татарстанский"
20	Муниципальный район "Татарстанский"
21	Муниципальный район "Татарстанский"
22	Муниципальный район "Татарстанский"
23	Муниципальный район "Татарстанский"

1. Назначение

2. Описание

3. Примечания

УСЛОВНЫЕ ОБОЗНАЧЕНИЯ	
1	Муниципальное образование "Поселок городского типа Васильево"
2	Муниципальный район "Зеленодольский"
3	Муниципальный район "Верхнеуслонский"
4	Муниципальный район "Айшинский"
5	Муниципальный район "Новополевский"
6	Муниципальный район "Октябрьский"
7	Муниципальный район "Свяжский"
8	Муниципальный район "Казанский"
9	Муниципальный район "Татарстанский"
10	Муниципальный район "Татарстанский"
11	Муниципальный район "Татарстанский"
12	Муниципальный район "Татарстанский"
13	Муниципальный район "Татарстанский"
14	Муниципальный район "Татарстанский"
15	Муниципальный район "Татарстанский"
16	Муниципальный район "Татарстанский"
17	Муниципальный район "Татарстанский"
18	Муниципальный район "Татарстанский"
19	Муниципальный район "Татарстанский"
20	Муниципальный район "Татарстанский"
21	Муниципальный район "Татарстанский"
22	Муниципальный район "Татарстанский"
23	Муниципальный район "Татарстанский"

ОПИСАНИЕ ТӨРӨМЛЕКЛӘР ГРАНИЦ
поселок шәһәр тип Васильево
(объектның исеме, урнашу урыны чикләре аныкы
тасвирланган (алга таба - объект))

1 кичәк

Белешмәләр ө
объектта

Белешмәләр ө объектта		
№ п/п	Характеристикалар объект	Тасвирлау характеристика
1	2	3
1	Местоположение объект	Республика Татарстан, Зеленодольск муниципаль район, муниципаль мөгариф «Васильево шәһәр тибындагы поселогы», поселок Васильево
2	Корылманың мәйданы +/- ялгышлык зурлыгы аергыч мәйданнары (P +/- Дельта P)	9410214 кв.м ± 46015 кв.м
3	Кайберләре характеристикалар объект	-

Бүлөнү

2

Белешмэлэр о урнашу урыны чиклэр объект

1. Система координат МСК-16

2. Белешмэлэр о характерлы нокталар чиклэр объект

Оборона характерлы нокталар чиклэр	Координатлар, м		Билгеләү методы характерлы координатлар	Уртача квадрат ялгышлык Хәлләр характерлы нокталар (М)тм	Тасвирлау билгеләре нокталарга жирлек (при) (при)
	Х	Ү			
1	2	3	4	5	6
Чик (1)	-	-	-	-	-
1	481691. 97	1276593 .08	Аналитик метод	0.3 0	-
2	481657. 29	1276604 .48	Картометрик метод	5.0 0	-
3	481672. 69	1276632 .51	Картометрик метод	5.0 0	-
4	481669. 91	1276638 .57	Картометрик метод	5.0 0	-
5	481667. 90	1276646 .66	Картометрик метод	5.0 0	-
6	481663. 94	1276717 .83	Картометрик метод	5.0 0	-
7	481662. 65	1276742 .01	Картометрик метод	5.0 0	-
8	481658. 54	1276746 .08	Картометрик метод	5.0 0	-
9	481581. 46	1276728 .11	Картометрик метод	5.0 0	-
10	481562. 43	1276730 .12	Картометрик метод	5.0 0	-
11	481553. 73	1276776 .08	Аналитик метод	0.1 0	-
12	481552. 16	1276779 .07	Аналитик метод	0.1 0	-
13	481549. 98	1276792 .07	Аналитик метод	0.1 0	-
14	481549. 30	1276793 .73	Аналитик метод	0.1 0	-
15	481547. 65	1276795 .17	Аналитик метод	0.1 0	-
16	481533. 69	1276845 .44	Картометрик метод	5.0 0	-
17	481510. 48	1276936 .19	Картометрик метод	5.0 0	-
18	481484. 84	1277035 .71	Картометрик метод	5.0 0	-
19	481472. 65	1277083 .46	Картометрик метод	5.0 0	-
20	481443. 30	1277210 .08	Картометрик метод	5.0 0	-
21	481441. 00	1277220 .01	Картометрик метод	5.0 0	-

22	481437. 84	1277231 .03	Картометрический метод	5.0 0	-
23	481440. 37	1277231 .54	Картометрический метод	5.0 0	-
24	481438. 16	1277241 .39	Картометрический метод	5.0 0	-
25	481437. 16	1277246 .11	Аналитический метод	0.2 0	-
26	481437. 10	1277246 .97	Аналитический метод	0.2 0	-
27	481458. 74	1277245 .41	Аналитический метод	0.2 0	-
28	481458. 60	1277240 .49	Аналитический метод	0.2 0	-
29	481459. 31	1277235 .37	Картометрический метод	5.0 0	-
30	481461. 22	1277235 .76	Картометрический метод	5.0 0	-
31	481484. 26	1277239 .37	Картометрический метод	5.0 0	-
32	481610. 96	1277250 .23	Картометрический метод	5.0 0	-
33	481607. 61	1277260 .72	Картометрический метод	5.0 0	-
34	481640. 21	1277269 .15	Аналитический метод	0.2 0	-
35	481674. 48	1277276 .10	Аналитический метод	0.2 0	-
36	481693. 24	1277281 .28	Картометрический метод	5.0 0	-
37	481692. 70	1277284 .47	Картометрический метод	5.0 0	-
38	481699. 97	1277286 .52	Картометрический метод	5.0 0	-
39	481705. 51	1277288 .07	Картометрический метод	5.0 0	-
40	481719. 00	1277290 .68	Картометрический метод	5.0 0	-
41	481711. 46	1277298 .64	Картометрический метод	5.0 0	-
42	481700. 24	1277297 .09	Картометрический метод	5.0 0	-
43	481695. 52	1277296 .44	Картометрический метод	5.0 0	-
44	481692. 19	1277311 .96	Картометрический метод	5.0 0	-
45	481689. 62	1277325 .02	Картометрический метод	5.0 0	-
46	481685. 88	1277325 .19	Картометрический метод	5.0 0	-
47	481681. 00	1277325 .40	Картометрический метод	5.0 0	-
48	481682. 76	1277340 .60	Картометрический метод	5.0 0	-
49	481684. 51	1277345 .87	Картометрический метод	5.0 0	-
50	481687.92	1277350.20	Картометрический метод	5.00	-
51	481688.81	1277361.94	Картометрический метод	5.00	-

52	481676.31	1277372.28	Картометрический метод	5.00	-
53	481668.60	1277373.12	Картометрический метод	5.00	-
54	481669.17	1277396.35	Картометрический метод	5.00	-
55	481669.66	1277407.84	Картометрический метод	5.00	-
56	481669.82	1277414.00	Картометрический метод	5.00	-
57	481666.87	1277422.14	Картометрический метод	5.00	-
58	481663.43	1277427.70	Картометрический метод	5.00	-
59	481655.32	1277440.84	Картометрический метод	5.00	-
60	481654.16	1277444.34	Картометрический метод	5.00	-
61	481650.47	1277455.46	Картометрический метод	5.00	-
62	481648.80	1277468.37	Картометрический метод	5.00	-
63	481644.41	1277476.25	Картометрический метод	5.00	-
64	481629.59	1277502.89	Картометрический метод	5.00	-
65	481627.10	1277509.18	Картометрический метод	5.00	-
66	481620.62	1277508.40	Картометрический метод	5.00	-
67	481619.35	1277515.11	Картометрический метод	5.00	-
68	481622.70	1277516.29	Картометрический метод	5.00	-
69	481620.04	1277529.46	Картометрический метод	5.00	-
70	481616.60	1277541.16	Картометрический метод	5.00	-
71	481613.74	1277540.98	Аналитический метод	0.20	-
72	481613.60	1277538.25	Аналитический метод	0.20	-
73	481600.65	1277540.30	Аналитический метод	0.20	-
74	481521.61	1277529.53	Картометрический метод	5.00	-
75	481509.03	1277527.97	Картометрический метод	5.00	-
76	481508.84	1277527.95	Картометрический метод	5.00	-
77	481501.08	1277527.51	Аналитический метод	0.20	-
78	481490.97	1277524.95	Аналитический метод	0.20	-
79	481481.59	1277524.52	Картометрический метод	5.00	-
80	481455.25	1277521.12	Картометрический метод	5.00	-
81	481441.10	1277519.29	Картометрический метод	5.00	-
82	481438.77	1277574.29	Аналитический метод	0.10	-
83	481433.94	1277573.91	Картометрический метод	5.00	-
84	481412.63	1277647.54	Картометрический метод	5.00	-
85	481423.53	1277647.60	Картометрический метод	5.00	-
86	481436.83	1277647.67	Картометрический метод	5.00	-
87	481467.68	1277647.85	Картометрический метод	5.00	-
88	481522.69	1277641.53	Картометрический метод	5.00	-
89	481537.92	1277639.77	Картометрический метод	5.00	-
90	481552.84	1277638.49	Картометрический метод	5.00	-
91	481559.30	1277637.53	Аналитический метод	0.10	-
92	481578.43	1277635.79	Аналитический метод	0.20	-
93	481585.13	1277635.22	Аналитический метод	0.20	-
94	481600.10	1277634.45	Аналитический метод	0.20	-
95	481605.88	1277633.95	Аналитический метод	0.20	-
96	481619.63	1277632.71	Картометрический метод	5.00	-
97	481615.21	1277662.80	Аналитический метод	0.10	-
98	481611.21	1277690.04	Аналитический метод	0.10	-
99	481608.66	1277707.39	Аналитический метод	0.10	-
100	481606.88	1277732.03	Аналитический метод	0.10	-
101	481605.23	1277746.15	Картометрический метод	5.00	-
102	481605.24	1277759.66	Картометрический метод	5.00	-
103	481594.87	1277833.24	Картометрический метод	5.00	-
104	481594.40	1277845.99	Картометрический метод	5.00	-
105	481552.63	1277860.99	Картометрический метод	5.00	-
106	481552.63	1277885.10	Картометрический метод	5.00	-

107	481754.00	1277851.47	Аналитик метод	0.10	-
108	481868.51	1277836.96	Картометрический метод	5.00	-
109	481974.95	1277823.48	Аналитический метод	0.10	-
110	481975.02	1277827.52	Аналитический метод	0.10	-
111	481973.97	1277838.21	Картометрический метод	5.00	-
112	481972.30	1277849.84	Картометрический метод	5.00	-
113	481967.92	1277860.06	Аналитический метод	0.20	-
114	481963.39	1277866.66	Аналитический метод	0.20	-
115	481934.62	1277904.43	Картометрический метод	5.00	-
116	481886.87	1277965.12	Картометрический метод	5.00	-
117	481774.65	1278098.41	Картометрический метод	5.00	-
118	481770.27	1278102.08	Картометрический метод	5.00	-
119	481738.31	1278123.56	Картометрический метод	5.00	-
120	481660.86	1278162.91	Картометрический метод	5.00	-
121	481591.69	1278199.15	Картометрический метод	5.00	-
122	481502.55	1278254.18	Аналитический метод	0.30	-
123	481481.88	1278266.16	Картометрический метод	5.00	-
124	481519.50	1278339.58	Картометрический метод	5.00	-
125	481550.31	1278321.15	Картометрический метод	5.00	-
126	481568.54	1278311.80	Картометрический метод	5.00	-
127	481586.97	1278302.37	Картометрический метод	5.00	-
128	481590.94	1278300.31	Картометрический метод	5.00	-
129	481594.69	1278298.80	Аналитический метод	0.20	-
130	481594.56	1278298.48	Картометрический метод	5.00	-
131	481603.14	1278294.08	Картометрический метод	5.00	-
132	481606.92	1278292.02	Картометрический метод	5.00	-
133	481619.44	1278285.04	Картометрический метод	5.00	-
134	481621.47	1278283.91	Картометрический метод	5.00	-
135	481645.48	1278271.02	Картометрический метод	5.00	-
136	481658.23	1278265.08	Аналитический метод	0.20	-
137	481669.90	1278259.97	Аналитический метод	0.10	-
138	481681.33	1278254.85	Аналитический метод	0.10	-
139	481712.31	1278241.12	Картометрический метод	5.00	-
140	481746.04	1278226.03	Картометрический метод	5.00	-
141	481744.99	1278224.01	Картометрический метод	5.00	-
142	481743.72	1278221.59	Картометрический метод	5.00	-
143	481764.33	1278213.89	Картометрический метод	5.00	-
144	481780.09	1278208.00	Картометрический метод	5.00	-
145	481779.98	1278207.28	Картометрический метод	5.00	-
146	481809.54	1278192.48	Картометрический метод	5.00	-
147	481861.57	1278162.45	Картометрический метод	5.00	-
148	481874.19	1278155.16	Картометрический метод	5.00	-
149	481885.62	1278158.62	Картометрический метод	5.00	-
150	481968.04	1278181.60	Аналитический метод	2.50	-
151	481973.12	1278183.00	Аналитический метод	2.50	-
152	481980.08	1278184.90	Аналитический метод	2.50	-
153	481984.55	1278186.25	Аналитический метод	2.50	-
154	481991.65	1278188.22	Аналитический метод	2.50	-
155	481996.24	1278189.50	Аналитический метод	7.50	-
156	482057.47	1278144.55	Аналитический метод	7.50	-
157	482065.60	1278138.47	Аналитический метод	7.50	-
158	482072.80	1278151.59	Картометрический метод	5.00	-
159	482075.64	1278173.17	Аналитический метод	0.20	-
160	482076.49	1278176.31	Картометрический метод	5.00	-
161	482078.77	1278179.80	Картометрический метод	5.00	-

162	482134.34	1278254.52	Картометрический метод	5.00	-
163	482139.72	1278268.79	Аналитический метод	0.20	-
164	482141.83	1278273.04	Аналитический метод	0.20	-
165	482144.16	1278279.05	Картометрический метод	5.00	-
166	482147.30	1278305.03	Аналитический метод	0.20	-
167	482149.08	1278316.32	Картометрический метод	5.00	-
168	482148.37	1278339.71	Картометрический метод	5.00	-
169	482133.67	1278389.84	Картометрический метод	5.00	-
170	482129.90	1278401.22	Картометрический метод	5.00	-
171	482208.06	1278420.66	Аналитический метод	2.50	-
172	482206.61	1278426.16	Аналитический метод	2.50	-
173	482205.40	1278430.48	Аналитический метод	2.50	-
174	482204.89	1278432.26	Аналитический метод	2.50	-
175	482205.23	1278432.35	Аналитический метод	2.50	-
176	482197.63	1278459.76	Аналитический метод	2.50	-
177	482190.34	1278482.26	Картометрический метод	5.00	-
178	482188.61	1278488.42	Аналитический метод	2.50	-
179	482183.84	1278504.19	Аналитический метод	0.20	-
180	482174.08	1278536.37	Аналитический метод	2.50	-
181	482140.13	1278596.95	Аналитический метод	2.50	-
182	482128.28	1278620.96	Аналитический метод	0.30	-
183	482116.64	1278642.65	Аналитический метод	2.50	-
184	482112.94	1278650.16	Картометрический метод	5.00	-
185	482107.94	1278660.33	Аналитический метод	2.50	-
186	482095.53	1278685.53	Аналитический метод	2.50	-
187	482084.04	1278707.64	Аналитический метод	2.50	-
188	482072.93	1278728.83	Картометрический метод	5.00	-
189	482064.16	1278753.30	Аналитический метод	2.50	-
190	482036.38	1278824.47	Аналитический метод	2.50	-
191	482031.88	1278836.12	Картометрический метод	5.00	-
192	482031.80	1278836.29	Картометрический метод	5.00	-
193	482031.71	1278836.06	Аналитический метод	5.00	-
194	482031.41	1278837.08	Аналитический метод	0.30	-
195	482027.72	1278839.83	Аналитический метод	0.30	-
196	482022.32	1278841.29	Аналитический метод	0.30	-
197	482010.64	1278804.83	Аналитический метод	0.30	-
198	482009.53	1278804.84	Аналитический метод	0.30	-
199	482002.64	1278781.63	Аналитический метод	0.30	-
200	482003.44	1278781.73	Аналитический метод	0.30	-
201	482012.08	1278784.19	Аналитический метод	5.00	-
202	482011.98	1278783.93	Аналитический метод	5.00	-
203	482000.77	1278780.66	Аналитический метод	0.30	-
204	482000.04	1278778.14	Аналитический метод	0.30	-
205	482000.27	1278776.45	Аналитический метод	0.30	-
206	481995.95	1278775.78	Аналитический метод	0.30	-
207	481996.41	1278766.30	Аналитический метод	0.30	-
208	481998.57	1278759.88	Аналитический метод	5.00	-
209	482000.60	1278753.88	Аналитический метод	5.00	-
210	481982.48	1278706.45	Аналитический метод	5.00	-
211	481974.35	1278702.42	Аналитический метод	0.30	-
212	481971.38	1278697.12	Аналитический метод	0.30	-
213	481975.26	1278690.04	Аналитический метод	5.00	-
214	481960.70	1278657.20	Аналитический метод	5.00	-
215	481960.38	1278657.64	Аналитический метод	0.30	-
216	481954.32	1278653.05	Аналитический метод	0.30	-

217	481950.27	1278646.43	Аналитик метод	0.30	-
218	481940.09	1278620.17	Аналитик метод	0.30	-
219	481943.02	1278617.30	Аналитик метод	5.00	-
220	481940.50	1278611.63	Аналитик метод	5.00	-
221	481906.50	1278517.63	Аналитик метод	5.00	-
222	481882.50	1278450.62	Аналитик метод	5.00	-
223	481875.49	1278431.00	Аналитик метод	5.00	-
224	481873.99	1278426.37	Аналитик метод	5.00	-
225	481873.90	1278426.27	Аналитик метод	5.00	-
226	481872.50	1278424.88	Аналитик метод	5.00	-
227	481868.52	1278420.45	Картометрический метод	5.00	-
228	481867.39	1278419.20	Картометрический метод	5.00	-
229	481865.37	1278416.95	Картометрический метод	5.00	-
230	481856.97	1278407.61	Аналитик метод	5.00	-
231	481848.22	1278414.51	Аналитик метод	0.10	-
232	481815.99	1278373.70	Аналитик метод	0.10	-
233	481822.07	1278368.88	Аналитик метод	5.00	-
234	481808.35	1278353.65	Аналитик метод	5.00	-
235	481804.25	1278359.83	Аналитик метод	0.30	-
236	481790.62	1278350.56	Аналитик метод	0.30	-
237	481797.06	1278341.11	Аналитик метод	5.00	-
238	481790.00	1278333.28	Аналитик метод	5.00	-
239	481788.28	1278335.54	Аналитик метод	0.10	-
240	481783.09	1278342.90	Аналитик метод	5.00	-
241	481781.05	1278341.26	Картометрический метод	5.00	-
242	481780.23	1278342.14	Аналитик метод	0.10	-
243	481773.41	1278336.00	Картометрический метод	5.00	-
244	481770.02	1278333.66	Аналитик метод	0.10	-
245	481768.16	1278332.45	Картометрический метод	5.00	-
246	481765.08	1278330.44	Аналитик метод	0.10	-
247	481761.04	1278336.25	Аналитик метод	0.10	-
248	481762.08	1278338.73	Аналитик метод	5.00	-
249	481753.69	1278359.13	Аналитик метод	5.00	-
250	481751.38	1278361.13	Аналитик метод	5.00	-
251	481741.21	1278371.45	Аналитик метод	5.00	-
252	481733.54	1278362.27	Аналитик метод	5.00	-
253	481734.21	1278361.13	Аналитик метод	5.00	-
254	481735.21	1278358.20	Аналитик метод	5.00	-
255	481730.92	1278350.64	Аналитик метод	5.00	-
256	481731.06	1278344.01	Аналитик метод	5.00	-
257	481736.01	1278340.80	Аналитик метод	5.00	-
258	481740.86	1278337.83	Аналитик метод	5.00	-
259	481741.02	1278333.39	Аналитик метод	5.00	-
260	481736.66	1278322.55	Аналитик метод	5.00	-
261	481735.54	1278329.66	Картометрический метод	5.00	-
262	481734.00	1278339.38	Аналитик метод	5.00	-
263	481733.04	1278340.80	Картометрический метод	5.00	-
264	481730.20	1278345.03	Картометрический метод	5.00	-
265	481720.86	1278358.90	Картометрический метод	5.00	-
266	481720.06	1278360.09	Аналитик метод	5.00	-
267	481720.46	1278361.37	Аналитик метод	0.20	-
268	481725.69	1278362.87	Аналитик метод	0.20	-
269	481732.71	1278362.22	Аналитик метод	0.20	-
270	481735.69	1278366.29	Аналитик метод	0.20	-
271	481740.55	1278372.92	Аналитик метод	0.20	-

272	481724.77	1278385.64	Аналитик метод	0.20	-
273	481723.12	1278387.40	Аналитик метод	0.20	-
274	481707.99	1278379.31	Аналитик метод	0.20	-
275	481714.05	1278375.33	Аналитик метод	0.20	-
276	481710.19	1278369.88	Аналитик метод	5.00	-
277	481707.22	1278372.01	Аналитик метод	5.00	-
278	481708.49	1278375.53	Аналитик метод	5.00	-
279	481703.44	1278380.73	Аналитик метод	5.00	-
280	481700.12	1278377.10	Аналитик метод	5.00	-
281	481693.70	1278381.69	Аналитик метод	5.00	-
282	481676.48	1278394.03	Аналитик метод	5.00	-
283	481668.52	1278407.30	Аналитик метод	5.00	-
284	481669.88	1278409.52	Аналитик метод	0.30	-
285	481676.32	1278406.27	Аналитик метод	0.30	-
286	481681.42	1278404.81	Аналитик метод	0.30	-
287	481701.35	1278397.60	Аналитик метод	0.30	-
288	481709.26	1278404.98	Аналитик метод	0.30	-
289	481684.81	1278435.48	Аналитик метод	0.30	-
290	481684.07	1278435.96	Аналитик метод	0.30	-
291	481679.99	1278441.13	Аналитик метод	0.30	-
292	481678.43	1278442.97	Аналитик метод	0.30	-
293	481679.59	1278444.01	Аналитик метод	0.30	-
294	481672.83	1278457.80	Аналитик метод	0.30	-
295	481670.24	1278455.73	Аналитик метод	0.30	-
296	481658.22	1278437.13	Аналитик метод	0.30	-
297	481655.87	1278434.01	Аналитик метод	0.30	-
298	481654.34	1278430.97	Аналитик метод	5.00	-
299	481652.94	1278433.31	Картометрический метод	5.00	-
300	481652.11	1278434.71	Картометрический метод	5.00	-
301	481645.32	1278422.92	Картометрический метод	5.00	-
302	481635.89	1278406.57	Картометрический метод	5.00	-
303	481634.59	1278404.31	Картометрический метод	5.00	-
304	481627.24	1278391.53	Картометрический метод	5.00	-
305	481620.11	1278379.15	Картометрический метод	5.00	-
306	481611.75	1278364.68	Картометрический метод	5.00	-
307	481597.81	1278371.23	Картометрический метод	5.00	-
308	481584.34	1278377.68	Картометрический метод	5.00	-
309	481583.99	1278377.87	Картометрический метод	5.00	-
310	481583.55	1278378.18	Картометрический метод	5.00	-
311	481553.67	1278399.02	Картометрический метод	5.00	-
312	481554.49	1278399.74	Аналитический метод	0.50	-
313	481575.04	1278442.87	Аналитический метод	0.50	-
314	481576.64	1278464.36	Картометрический метод	5.00	-
315	481577.85	1278480.58	Аналитический метод	5.00	-
316	481615.00	1278557.74	Аналитический метод	5.00	-
317	481590.50	1278584.00	Картометрический метод	5.00	-
318	481568.52	1278607.10	Картометрический метод	5.00	-
319	481529.15	1278643.01	Картометрический метод	5.00	-
320	481529.07	1278643.08	Картометрический метод	5.00	-
321	481472.31	1278627.59	Картометрический метод	5.00	-
322	481458.31	1278623.78	Аналитический метод	0.50	-
323	481439.83	1278618.26	Аналитический метод	0.50	-
324	481419.78	1278608.80	Аналитический метод	0.50	-
325	481402.89	1278588.08	Аналитический метод	0.50	-
326	481377.79	1278577.30	Аналитический метод	0.50	-

327	481377.24	1278577.07	Аналитик метод	2.50	-
328	481377.64	1278575.23	Картометрический метод	5.00	-
329	481380.64	1278561.44	Аналитический метод	0.20	-
330	481379.83	1278559.57	Аналитический метод	0.20	-
331	481378.69	1278557.60	Картометрический метод	5.00	-
332	481373.93	1278549.16	Картометрический метод	5.00	-
333	481373.10	1278547.93	Картометрический метод	5.00	-
334	481348.76	1278574.41	Картометрический метод	5.00	-
335	481340.29	1278585.46	Картометрический метод	5.00	-
336	481331.05	1278597.52	Картометрический метод	5.00	-
337	481316.25	1278616.82	Картометрический метод	5.00	-
338	481302.41	1278637.29	Картометрический метод	5.00	-
339	481288.89	1278657.29	Картометрический метод	5.00	-
340	481269.34	1278691.02	Аналитический метод	0.20	-
341	481267.98	1278691.54	Аналитический метод	0.20	-
342	481265.74	1278694.30	Аналитический метод	0.20	-
343	481256.13	1278711.23	Аналитический метод	0.20	-
344	481252.22	1278725.86	Аналитический метод	0.20	-
345	481250.52	1278726.67	Картометрический метод	5.00	-
346	481241.40	1278742.97	Картометрический метод	5.00	-
347	481231.40	1278765.88	Картометрический метод	5.00	-
348	481220.37	1278791.15	Картометрический метод	5.00	-
349	481214.16	1278807.87	Картометрический метод	5.00	-
350	481212.64	1278811.95	Картометрический метод	5.00	-
351	481204.10	1278834.91	Картометрический метод	5.00	-
352	481190.26	1278880.20	Картометрический метод	5.00	-
353	481188.62	1278887.01	Картометрический метод	5.00	-
354	481180.77	1278919.47	Картометрический метод	5.00	-
355	481180.48	1278920.67	Картометрический метод	5.00	-
356	481179.12	1278928.04	Картометрический метод	5.00	-
357	481176.63	1278941.41	Картометрический метод	5.00	-
358	481170.77	1278972.95	Картометрический метод	5.00	-
359	481164.72	1279022.80	Картометрический метод	5.00	-
360	481161.82	1279068.83	Картометрический метод	5.00	-
361	481161.62	1279119.11	Картометрический метод	5.00	-
362	481162.42	1279130.29	Картометрический метод	5.00	-
363	481163.60	1279146.97	Картометрический метод	5.00	-
364	481165.17	1279168.97	Картометрический метод	5.00	-
365	481167.16	1279196.98	Картометрический метод	5.00	-
366	481172.82	1279227.22	Картометрический метод	5.00	-
367	481175.31	1279240.54	Аналитический метод	5.00	-
368	481193.43	1279337.40	Картометрический метод	5.00	-
369	481196.60	1279354.37	Картометрический метод	5.00	-
370	481205.08	1279399.70	Картометрический метод	5.00	-
371	481212.31	1279398.27	Картометрический метод	5.00	-
372	481215.03	1279397.71	Картометрический метод	5.00	-
373	481224.37	1279395.86	Картометрический метод	5.00	-
374	481240.16	1279392.73	Картометрический метод	5.00	-
375	481234.25	1279367.60	Картометрический метод	5.00	-
376	481239.92	1279366.48	Картометрический метод	5.00	-
377	481257.65	1279361.23	Картометрический метод	5.00	-
378	481262.05	1279360.21	Картометрический метод	5.00	-
379	481264.85	1279372.65	Картометрический метод	5.00	-
380	481264.90	1279372.64	Картометрический метод	5.00	-
381	481268.25	1279387.15	Картометрический метод	5.00	-

382	481283.29	1279384.17	Картометрический метод	5.00	-
383	481283.53	1279384.12	Картометрический метод	5.00	-
384	481283.96	1279384.02	Картометрический метод	5.00	-
385	481298.18	1279447.85	Картометрический метод	5.00	-
386	481300.85	1279447.56	Аналитический метод	0.20	-
387	481300.89	1279447.88	Картометрический метод	5.00	-
388	481362.27	1279445.69	Картометрический метод	5.00	-
389	481364.60	1279454.18	Аналитический метод	0.20	-
390	481367.97	1279466.37	Аналитический метод	5.00	-
391	481368.32	1279467.64	Аналитический метод	0.20	-
392	481367.26	1279467.93	Аналитический метод	0.20	-
393	481374.78	1279487.66	Аналитический метод	0.20	-
394	481375.06	1279490.12	Аналитический метод	0.20	-
395	481379.12	1279507.34	Аналитический метод	0.20	-
396	481378.84	1279510.52	Аналитический метод	0.20	-
397	481377.06	1279513.41	Аналитический метод	0.20	-
398	481354.39	1279535.65	Картометрический метод	5.00	-
399	481360.16	1279567.76	Аналитический метод	0.30	-
400	481365.83	1279605.54	Картометрический метод	5.00	-
401	481367.56	1279620.45	Картометрический метод	5.00	-
402	481396.17	1279619.10	Картометрический метод	5.00	-
403	481399.15	1279618.96	Картометрический метод	5.00	-
404	481400.55	1279613.07	Картометрический метод	5.00	-
405	481405.17	1279593.50	Картометрический метод	5.00	-
406	481411.00	1279568.82	Картометрический метод	5.00	-
407	481413.15	1279559.73	Картометрический метод	5.00	-
408	481419.63	1279532.31	Картометрический метод	5.00	-
409	481422.38	1279520.68	Картометрический метод	5.00	-
410	481423.12	1279517.52	Картометрический метод	5.00	-
411	481424.68	1279510.83	Картометрический метод	5.00	-
412	481429.58	1279489.85	Картометрический метод	5.00	-
413	481422.60	1279486.23	Картометрический метод	5.00	-
414	481422.37	1279487.29	Аналитический метод	5.00	-
415	481419.94	1279500.28	Аналитический метод	0.20	-
416	481399.63	1279475.28	Аналитический метод	0.20	-
417	481387.20	1279458.84	Аналитический метод	0.20	-
418	481373.83	1279441.16	Аналитический метод	0.20	-
419	481383.85	1279441.97	Картометрический метод	5.00	-
420	481375.30	1279431.94	Картометрический метод	5.00	-
421	481372.06	1279432.03	Картометрический метод	5.00	-
422	481369.29	1279407.24	Аналитический метод	0.20	-
423	481368.24	1279398.13	Аналитический метод	0.10	-
424	481366.25	1279379.95	Аналитический метод	0.10	-
425	481365.65	1279374.07	Картометрический метод	5.00	-
426	481365.21	1279369.94	Аналитический метод	0.20	-
427	481361.00	1279332.04	Картометрический метод	5.00	-
428	481357.37	1279332.98	Картометрический метод	5.00	-
429	481354.94	1279333.63	Аналитический метод	0.10	-
430	481357.24	1279351.94	Аналитический метод	5.00	-
431	481364.52	1279409.93	Аналитический метод	5.00	-
432	481365.47	1279417.50	Аналитический метод	0.10	-
433	481364.26	1279420.38	Аналитический метод	0.10	-
434	481360.72	1279425.27	Аналитический метод	0.10	-
435	481321.00	1279376.92	Аналитический метод	0.10	-
436	481314.59	1279344.16	Аналитический метод	0.10	-

437	481320.89	1279342.47	Аналитик метод	0.30	-
438	481319.98	1279339.52	Аналитик метод	0.30	-
439	481318.05	1279338.02	Аналитик метод	0.30	-
440	481315.27	1279326.82	Аналитик метод	0.30	-
441	481311.84	1279312.41	Аналитик метод	0.20	-
442	481311.61	1279311.50	Картометрический метод	5.00	-
443	481304.19	1279308.35	Картометрический метод	5.00	-
444	481294.99	1279278.00	Картометрический метод	5.00	-
445	481300.76	1279277.01	Картометрический метод	5.00	-
446	481300.13	1279274.35	Картометрический метод	5.00	-
447	481296.71	1279260.12	Картометрический метод	5.00	-
448	481295.13	1279247.71	Аналитик метод	0.30	-
449	481293.82	1279236.69	Картометрический метод	5.00	-
450	481287.00	1279237.00	Картометрический метод	5.00	-
451	481273.49	1279187.11	Аналитик метод	5.00	-
452	481273.49	1279171.75	Аналитик метод	5.00	-
453	481268.88	1279170.12	Аналитик метод	5.00	-
454	481268.85	1279170.00	Картометрический метод	5.00	-
455	481260.99	1279141.00	Картометрический метод	5.00	-
456	481223.39	1279136.74	Аналитик метод	5.00	-
457	481205.69	1279136.04	Аналитик метод	5.00	-
458	481205.06	1279136.01	Аналитик метод	0.10	-
459	481212.06	1279103.03	Аналитик метод	0.10	-
460	481215.42	1279099.92	Аналитик метод	0.10	-
461	481218.45	1279098.03	Аналитик метод	0.10	-
462	481225.91	1279096.52	Аналитик метод	0.10	-
463	481236.13	1279097.27	Аналитик метод	0.10	-
464	481238.13	1279097.61	Аналитик метод	0.10	-
465	481251.93	1279098.02	Аналитик метод	0.10	-
466	481252.17	1279112.61	Аналитик метод	0.10	-
467	481254.93	1279113.55	Аналитик метод	0.10	-
468	481255.34	1279118.55	Аналитик метод	5.00	-
469	481266.11	1279120.20	Аналитик метод	5.00	-
470	481265.06	1279117.03	Аналитик метод	5.00	-
471	481266.06	1279117.03	Аналитик метод	5.00	-
472	481265.06	1279110.03	Аналитик метод	5.00	-
473	481267.06	1279110.03	Аналитик метод	5.00	-
474	481263.06	1279096.03	Аналитик метод	5.00	-
475	481261.06	1279088.03	Аналитик метод	5.00	-
476	481263.06	1279085.03	Аналитик метод	5.00	-
477	481262.06	1279077.03	Аналитик метод	5.00	-
478	481289.05	1279066.04	Аналитик метод	5.00	-
479	481291.06	1279075.03	Аналитик метод	5.00	-
480	481333.05	1279064.03	Аналитик метод	5.00	-
481	481336.95	1279076.76	Аналитик метод	5.00	-
482	481352.23	1279072.51	Аналитик метод	0.30	-
483	481352.63	1279073.20	Аналитик метод	0.30	-
484	481356.41	1279077.14	Аналитик метод	0.30	-
485	481363.42	1279090.68	Аналитик метод	0.30	-
486	481369.18	1279098.88	Аналитик метод	0.30	-
487	481369.74	1279108.38	Аналитик метод	0.30	-
488	481369.90	1279116.30	Аналитик метод	0.20	-
489	481370.34	1279122.49	Аналитик метод	0.20	-
490	481370.44	1279122.65	Аналитик метод	5.00	-
491	481373.71	1279122.57	Картометрический метод	5.00	-

492	481373.76	1279121.76	Аналитик метод	0.20	-
493	481373.41	1279080.42	Аналитик метод	0.20	-
494	481411.66	1279090.21	Аналитик метод	0.20	-
495	481413.29	1279104.79	Аналитик метод	5.00	-
496	481423.38	1279097.11	Картометрический метод	5.00	-
497	481423.08	1279091.74	Аналитик метод	0.30	-
498	481444.05	1279090.71	Аналитик метод	0.30	-
499	481464.23	1279100.28	Аналитик метод	0.30	-
500	481464.30	1279102.26	Аналитик метод	5.00	-
501	481464.38	1279104.35	Картометрический метод	5.00	-
502	481468.15	1279106.95	Картометрический метод	5.00	-
503	481468.44	1279107.15	Картометрический метод	5.00	-
504	481472.75	1279110.20	Картометрический метод	5.00	-
505	481473.96	1279111.38	Картометрический метод	5.00	-
506	481474.06	1279114.04	Картометрический метод	5.00	-
507	481474.05	1279130.03	Аналитик метод	5.00	-
508	481472.76	1279130.11	Аналитик метод	5.00	-
509	481472.62	1279130.15	Картометрический метод	5.00	-
510	481472.67	1279130.85	Аналитик метод	5.00	-
511	481475.13	1279130.76	Аналитик метод	0.30	-
512	481474.84	1279134.24	Аналитик метод	0.30	-
513	481474.02	1279144.96	Аналитик метод	0.30	-
514	481472.15	1279144.63	Аналитик метод	0.30	-
515	481474.50	1279171.11	Аналитик метод	0.30	-
516	481471.65	1279171.51	Аналитик метод	0.20	-
517	481473.65	1279201.09	Аналитик метод	5.00	-
518	481474.05	1279201.03	Аналитик метод	5.00	-
519	481480.06	1279240.04	Аналитик метод	5.00	-
520	481471.06	1279242.03	Аналитик метод	5.00	-
521	481472.06	1279247.04	Аналитик метод	5.00	-
522	481464.05	1279251.03	Аналитик метод	5.00	-
523	481451.05	1279255.04	Картометрический метод	5.00	-
524	481429.26	1279260.03	Картометрический метод	5.00	-
525	481361.88	1279272.36	Картометрический метод	5.00	-
526	481351.59	1279274.93	Картометрический метод	5.00	-
527	481354.21	1279287.94	Картометрический метод	5.00	-
528	481354.24	1279288.09	Аналитик метод	0.20	-
529	481356.66	1279296.25	Аналитик метод	0.20	-
530	481356.49	1279296.31	Картометрический метод	5.00	-
531	481363.88	1279322.09	Картометрический метод	5.00	-
532	481365.62	1279328.26	Картометрический метод	5.00	-
533	481366.08	1279330.10	Картометрический метод	5.00	-
534	481391.37	1279323.23	Аналитик метод	5.00	-
535	481395.99	1279322.00	Аналитик метод	5.00	-
536	481408.06	1279324.03	Аналитик метод	5.00	-
537	481408.38	1279324.43	Картометрический метод	5.00	-
538	481410.99	1279326.00	Аналитик метод	5.00	-
539	481413.57	1279334.58	Картометрический метод	5.00	-
540	481415.31	1279340.37	Картометрический метод	5.00	-
541	481416.06	1279343.04	Картометрический метод	5.00	-
542	481420.05	1279358.03	Аналитик метод	5.00	-
543	481419.99	1279358.06	Аналитик метод	0.10	-
544	481422.20	1279369.09	Аналитик метод	0.10	-
545	481423.99	1279378.00	Аналитик метод	0.10	-
546	481438.13	1279377.06	Картометрический метод	5.00	-

547	481438.99	1279377.00	Аналитик метод	5.00	-
548	481439.26	1279380.89	Картометрический метод	5.00	-
549	481442.73	1279429.41	Картометрический метод	5.00	-
550	481462.50	1279341.88	Аналитический метод	5.00	-
551	481477.64	1279277.20	Картометрический метод	5.00	-
552	481497.13	1279285.23	Картометрический метод	5.00	-
553	481509.83	1279290.46	Аналитический метод	0.10	-
554	481572.73	1279291.49	Аналитический метод	0.10	-
555	481594.33	1279284.30	Аналитический метод	0.10	-
556	481607.14	1279248.77	Аналитический метод	0.10	-
557	481632.75	1279237.26	Аналитический метод	0.10	-
558	481633.64	1279236.88	Аналитический метод	0.10	-
559	481712.69	1279244.14	Аналитический метод	0.10	-
560	481725.22	1279198.99	Аналитический метод	0.10	-
561	481747.28	1279190.21	Аналитический метод	0.10	-
562	481773.36	1279181.49	Аналитический метод	0.10	-
563	481781.52	1279223.61	Аналитический метод	0.10	-
564	481780.54	1279236.68	Аналитический метод	0.10	-
565	481779.44	1279264.66	Аналитический метод	0.10	-
566	481778.85	1279315.40	Аналитический метод	0.10	-
567	481798.52	1279319.57	Аналитический метод	0.10	-
568	481800.18	1279319.92	Аналитический метод	0.10	-
569	481802.06	1279329.64	Аналитический метод	0.10	-
570	481794.52	1279339.08	Аналитический метод	0.10	-
571	481751.26	1279361.28	Аналитический метод	0.10	-
572	481748.68	1279361.00	Аналитический метод	5.00	-
573	481748.93	1279362.37	Картометрический метод	5.00	-
574	481749.50	1279365.50	Аналитический метод	5.00	-
575	481750.77	1279366.71	Аналитический метод	5.00	-
576	481753.63	1279365.83	Картометрический метод	5.00	-
577	481768.51	1279361.26	Аналитический метод	5.00	-
578	481764.97	1279374.92	Аналитический метод	5.00	-
579	481766.69	1279375.48	Аналитический метод	5.00	-
580	481767.27	1279373.49	Аналитический метод	0.20	-
581	481769.21	1279361.95	Аналитический метод	0.20	-
582	481769.66	1279357.88	Аналитический метод	0.20	-
583	481781.11	1279358.60	Аналитический метод	0.20	-
584	481780.98	1279361.31	Аналитический метод	0.20	-
585	481780.06	1279369.04	Аналитический метод	0.20	-
586	481778.56	1279373.88	Аналитический метод	5.00	-
587	481779.36	1279373.75	Аналитический метод	5.00	-
588	481779.63	1279373.00	Аналитический метод	0.10	-
589	481780.66	1279369.26	Аналитический метод	0.10	-
590	481781.69	1279361.50	Аналитический метод	0.10	-
591	481781.89	1279358.91	Аналитический метод	0.10	-
592	481789.73	1279359.87	Аналитический метод	0.10	-
593	481795.90	1279373.90	Аналитический метод	0.10	-
594	481792.66	1279386.41	Аналитический метод	0.10	-
595	481786.00	1279402.93	Аналитический метод	0.10	-
596	481790.05	1279403.62	Аналитический метод	0.20	-
597	481787.34	1279410.97	Аналитический метод	0.20	-
598	481787.18	1279410.92	Аналитический метод	0.20	-
599	481784.85	1279417.49	Аналитический метод	0.20	-
600	481781.46	1279416.26	Аналитический метод	0.20	-
601	481780.51	1279418.89	Аналитический метод	0.10	-

602	481780.67	1279419.31	Аналитик метод	0.10	-
603	481781.30	1279419.84	Аналитик метод	0.10	-
604	481779.60	1279425.10	Аналитик метод	5.00	-
605	481785.63	1279425.96	Картометрический метод	5.00	-
606	481789.28	1279426.48	Картометрический метод	5.00	-
607	481789.84	1279426.56	Картометрический метод	5.00	-
608	481790.31	1279426.63	Картометрический метод	5.00	-
609	481791.86	1279426.85	Аналитический метод	5.00	-
610	481792.31	1279426.37	Аналитический метод	0.30	-
611	481800.58	1279427.65	Картометрический метод	5.00	-
612	481805.41	1279428.40	Картометрический метод	5.00	-
613	481822.84	1279431.10	Картометрический метод	5.00	-
614	481828.70	1279432.01	Картометрический метод	5.00	-
615	481847.28	1279434.89	Аналитический метод	0.30	-
616	481848.42	1279456.37	Аналитический метод	0.10	-
617	481848.33	1279459.51	Аналитический метод	0.10	-
618	481846.45	1279481.70	Аналитический метод	0.10	-
619	481836.06	1279481.20	Аналитический метод	0.10	-
620	481830.06	1279480.89	Аналитический метод	0.10	-
621	481829.64	1279480.91	Аналитический метод	5.00	-
622	481828.92	1279483.63	Картометрический метод	5.00	-
623	481828.74	1279484.31	Картометрический метод	5.00	-
624	481824.34	1279501.01	Аналитический метод	5.00	-
625	481826.25	1279501.38	Аналитический метод	0.20	-
626	481825.97	1279505.08	Аналитический метод	0.20	-
627	481825.39	1279510.78	Аналитический метод	0.20	-
628	481847.84	1279513.38	Аналитический метод	0.30	-
629	481845.02	1279552.62	Аналитический метод	0.30	-
630	481821.11	1279548.14	Аналитический метод	0.20	-
631	481812.33	1279546.56	Аналитический метод	5.00	-
632	481811.34	1279550.30	Картометрический метод	5.00	-
633	481811.06	1279551.37	Картометрический метод	5.00	-
634	481802.00	1279585.75	Аналитический метод	5.00	-
635	481797.87	1279601.11	Картометрический метод	5.00	-
636	481796.08	1279600.62	Картометрический метод	5.00	-
637	481795.19	1279600.38	Картометрический метод	5.00	-
638	481791.01	1279599.24	Картометрический метод	5.00	-
639	481790.18	1279599.06	Картометрический метод	5.00	-
640	481789.74	1279598.97	Картометрический метод	5.00	-
641	481789.65	1279598.95	Картометрический метод	5.00	-
642	481787.19	1279622.74	Аналитический метод	0.20	-
643	481786.46	1279631.95	Аналитический метод	5.00	-
644	481785.07	1279649.41	Аналитический метод	0.20	-
645	481782.95	1279676.08	Аналитический метод	0.20	-
646	481755.47	1279673.51	Аналитический метод	0.20	-
647	481731.59	1279671.28	Аналитический метод	5.00	-
648	481731.00	1279677.75	Аналитический метод	5.00	-
649	481727.50	1279691.88	Аналитический метод	5.00	-
650	481725.23	1279700.79	Аналитический метод	5.00	-
651	481724.38	1279707.15	Аналитический метод	0.20	-
652	481723.65	1279707.03	Аналитический метод	5.00	-
653	481718.63	1279726.75	Аналитический метод	5.00	-
654	481720.72	1279727.22	Аналитический метод	0.10	-
655	481716.17	1279744.12	Аналитический метод	0.10	-
656	481714.33	1279743.67	Аналитический метод	5.00	-

657	481714.07	1279744.66	Аналитик метод	5.00	-
658	481715.71	1279745.03	Аналитик метод	0.30	-
659	481711.32	1279760.63	Аналитик метод	0.30	-
660	481710.09	1279760.30	Аналитик метод	5.00	-
661	481709.98	1279760.72	Аналитик метод	5.00	-
662	481711.80	1279761.19	Аналитик метод	0.30	-
663	481704.25	1279787.98	Аналитик метод	0.30	-
664	481703.10	1279787.78	Аналитик метод	5.00	-
665	481703.03	1279788.06	Аналитик метод	5.00	-
666	481703.95	1279788.40	Аналитик метод	5.00	-
667	481702.36	1279794.30	Аналитик метод	5.00	-
668	481698.54	1279808.29	Аналитик метод	5.00	-
669	481697.88	1279808.07	Аналитик метод	5.00	-
670	481694.26	1279821.98	Аналитик метод	5.00	-
671	481694.82	1279822.13	Аналитик метод	0.30	-
672	481687.52	1279851.94	Картометрический метод	5.00	-
673	481685.48	1279864.15	Картометрический метод	5.00	-
674	481682.40	1279881.67	Картометрический метод	5.00	-
675	481679.92	1279895.83	Картометрический метод	5.00	-
676	481676.67	1279914.29	Картометрический метод	5.00	-
677	481675.58	1279920.55	Картометрический метод	5.00	-
678	481671.00	1279946.62	Аналитик метод	5.00	-
679	481740.00	1279962.63	Аналитик метод	5.00	-
680	481739.34	1279965.03	Аналитик метод	5.00	-
681	481744.02	1279966.10	Аналитик метод	0.30	-
682	481736.71	1279997.60	Аналитик метод	0.30	-
683	481690.71	1279989.70	Аналитик метод	0.30	-
684	481691.02	1279988.70	Аналитик метод	0.30	-
685	481682.32	1279986.70	Аналитик метод	0.30	-
686	481682.81	1279982.79	Аналитик метод	0.30	-
687	481668.48	1279979.65	Аналитик метод	0.30	-
688	481668.76	1279978.39	Аналитик метод	5.00	-
689	481667.24	1279978.15	Картометрический метод	5.00	-
690	481665.50	1279977.87	Аналитик метод	5.00	-
691	481653.25	1280034.33	Картометрический метод	5.00	-
692	481626.25	1280158.78	Картометрический метод	5.00	-
693	481625.29	1280163.24	Картометрический метод	5.00	-
694	481629.39	1280163.96	Аналитик метод	0.20	-
695	481630.33	1280164.12	Аналитик метод	5.00	-
696	481650.60	1280167.71	Аналитик метод	0.20	-
697	481651.94	1280170.83	Аналитик метод	0.20	-
698	481666.93	1280172.00	Аналитик метод	0.20	-
699	481694.71	1280174.17	Аналитик метод	0.30	-
700	481696.37	1280177.48	Аналитик метод	0.30	-
701	481696.33	1280178.20	Аналитик метод	5.00	-
702	481702.50	1280178.62	Аналитик метод	5.00	-
703	481698.49	1280235.62	Аналитик метод	5.00	-
704	481698.00	1280246.00	Аналитик метод	5.00	-
705	481718.47	1280252.57	Аналитик метод	5.00	-
706	481752.80	1280256.67	Аналитик метод	0.10	-
707	481759.02	1280257.41	Аналитик метод	0.10	-
708	481763.51	1280252.32	Аналитик метод	0.10	-
709	481769.93	1280249.82	Аналитик метод	0.10	-
710	481781.75	1280251.49	Аналитик метод	0.10	-
711	481791.55	1280254.35	Картометрический метод	5.00	-

712	481800.17	1280226.90	Картометрический метод	5.00	-
713	481805.71	1280208.14	Аналитический метод	0.20	-
714	481806.92	1280206.87	Аналитический метод	0.10	-
715	481809.49	1280198.63	Аналитический метод	0.10	-
716	481814.89	1280181.53	Аналитический метод	5.00	-
717	481816.90	1280175.17	Аналитический метод	0.10	-
718	481854.77	1280191.38	Аналитический метод	0.10	-
719	481866.08	1280197.85	Аналитический метод	5.00	-
720	481897.49	1280207.87	Аналитический метод	5.00	-
721	481876.57	1280225.95	Картометрический метод	5.00	-
722	481872.69	1280230.78	Аналитический метод	0.10	-
723	481871.56	1280230.31	Аналитический метод	5.00	-
724	481869.60	1280232.00	Картометрический метод	5.00	-
725	481872.57	1280233.64	Аналитический метод	0.20	-
726	481861.78	1280247.31	Аналитический метод	5.00	-
727	481863.51	1280248.80	Аналитический метод	5.00	-
728	481842.75	1280270.24	Аналитический метод	5.00	-
729	481832.78	1280277.32	Картометрический метод	5.00	-
730	481823.45	1280290.24	Аналитический метод	0.30	-
731	481819.04	1280295.42	Аналитический метод	0.30	-
732	481809.67	1280303.30	Аналитический метод	0.30	-
733	481802.36	1280309.07	Аналитический метод	0.30	-
734	481798.03	1280313.18	Аналитический метод	0.30	-
735	481794.63	1280320.77	Аналитический метод	0.30	-
736	481787.47	1280332.71	Аналитический метод	0.30	-
737	481771.58	1280324.96	Аналитический метод	5.00	-
738	481762.69	1280333.87	Картометрический метод	5.00	-
739	481713.70	1280332.49	Аналитический метод	0.20	-
740	481711.50	1280378.03	Аналитический метод	0.20	-
741	481691.68	1280378.42	Аналитический метод	0.20	-
742	481690.97	1280394.15	Аналитический метод	0.20	-
743	481690.07	1280414.17	Аналитический метод	0.20	-
744	481650.33	1280428.33	Аналитический метод	0.20	-
745	481650.52	1280403.16	Аналитический метод	0.20	-
746	481650.69	1280380.16	Аналитический метод	0.20	-
747	481691.93	1280372.84	Аналитический метод	0.20	-
748	481693.04	1280352.52	Аналитический метод	0.20	-
749	481693.67	1280334.24	Аналитический метод	5.00	-
750	481648.00	1280321.63	Аналитический метод	5.00	-
751	481649.49	1280404.12	Аналитический метод	5.00	-
752	481642.70	1280405.54	Аналитический метод	5.00	-
753	481642.69	1280421.98	Аналитический метод	0.20	-
754	481642.57	1280442.96	Аналитический метод	0.20	-
755	481622.64	1280444.33	Аналитический метод	0.20	-
756	481622.39	1280432.77	Аналитический метод	0.20	-
757	481622.16	1280432.39	Аналитический метод	5.00	-
758	481622.07	1280440.64	Аналитический метод	5.00	-
759	481618.01	1280456.59	Аналитический метод	5.00	-
760	481615.33	1280459.43	Аналитический метод	5.00	-
761	481565.54	1280456.63	Аналитический метод	5.00	-
762	481563.73	1280443.35	Аналитический метод	5.00	-
763	481558.50	1280449.13	Аналитический метод	5.00	-
764	481535.49	1280474.37	Аналитический метод	5.00	-
765	481534.03	1280474.71	Картометрический метод	5.00	-
766	481527.42	1280476.70	Картометрический метод	5.00	-

767	481515.77	1280483.45	Картометрический метод	5.00	-
768	481511.12	1280490.36	Картометрический метод	5.00	-
769	481510.67	1280492.77	Картометрический метод	5.00	-
770	481513.36	1280498.82	Картометрический метод	5.00	-
771	481512.46	1280499.42	Картометрический метод	5.00	-
772	481510.45	1280504.46	Картометрический метод	5.00	-
773	481509.17	1280507.67	Картометрический метод	5.00	-
774	481503.42	1280522.07	Картометрический метод	5.00	-
775	481495.86	1280541.05	Картометрический метод	5.00	-
776	481483.71	1280571.53	Картометрический метод	5.00	-
777	481481.99	1280579.76	Аналитический метод	5.00	-
778	481437.45	1280802.96	Аналитический метод	0.30	-
779	481429.81	1280838.09	Картометрический метод	5.00	-
780	481404.23	1280954.37	Картометрический метод	5.00	-
781	481363.67	1280947.40	Картометрический метод	5.00	-
782	481320.20	1280939.92	Картометрический метод	5.00	-
783	481308.33	1280937.88	Картометрический метод	5.00	-
784	481301.24	1280936.94	Картометрический метод	5.00	-
785	481296.29	1280936.29	Картометрический метод	5.00	-
786	481289.58	1280933.43	Картометрический метод	5.00	-
787	481263.99	1280912.02	Картометрический метод	5.00	-
788	481258.80	1280906.33	Картометрический метод	5.00	-
789	481238.76	1280884.35	Картометрический метод	5.00	-
790	481230.38	1280876.10	Картометрический метод	5.00	-
791	481229.47	1280878.40	Аналитический метод	0.10	-
792	481222.85	1280895.48	Аналитический метод	0.10	-
793	481220.87	1280894.65	Аналитический метод	0.10	-
794	481220.48	1280902.10	Аналитический метод	0.10	-
795	481219.75	1280908.63	Аналитический метод	0.10	-
796	481215.62	1280926.13	Аналитический метод	0.10	-
797	481215.05	1280929.87	Картометрический метод	5.00	-
798	481210.87	1280929.09	Аналитический метод	0.20	-
799	481203.27	1280928.30	Аналитический метод	0.20	-
800	481197.22	1280927.91	Аналитический метод	0.20	-
801	481194.12	1280928.02	Аналитический метод	0.20	-
802	481190.03	1280928.78	Аналитический метод	0.20	-
803	481174.70	1280933.84	Картометрический метод	5.00	-
804	481168.23	1280934.55	Картометрический метод	5.00	-
805	481159.49	1280935.79	Аналитический метод	0.10	-
806	481144.80	1280938.10	Аналитический метод	0.10	-
807	481131.15	1280940.89	Картометрический метод	5.00	-
808	481126.54	1280941.78	Картометрический метод	5.00	-
809	481064.00	1280948.08	Картометрический метод	5.00	-
810	481033.57	1280949.03	Картометрический метод	5.00	-
811	481017.75	1280949.52	Картометрический метод	5.00	-
812	480954.33	1280951.49	Картометрический метод	5.00	-
813	480925.55	1280952.39	Картометрический метод	5.00	-
814	480901.19	1280953.15	Картометрический метод	5.00	-
815	480889.84	1280953.81	Картометрический метод	5.00	-
816	480874.95	1280947.82	Картометрический метод	5.00	-
817	480861.90	1280942.37	Картометрический метод	5.00	-
818	480795.29	1280914.58	Картометрический метод	5.00	-
819	480767.74	1280903.52	Картометрический метод	5.00	-
820	480755.20	1280894.47	Картометрический метод	5.00	-
821	480712.83	1280876.02	Картометрический метод	5.00	-

822	480654.49	1280854.31	Картометрический метод	5.00	-
823	480619.88	1280839.34	Картометрический метод	5.00	-
824	480576.93	1280820.12	Картометрический метод	5.00	-
825	480487.44	1280775.89	Картометрический метод	5.00	-
826	480476.87	1280771.65	Картометрический метод	5.00	-
827	480363.44	1280715.84	Картометрический метод	5.00	-
828	480335.00	1280751.78	Аналитический метод	0.30	-
829	480327.60	1280762.19	Аналитический метод	0.20	-
830	480327.09	1280762.82	Аналитический метод	0.20	-
831	480326.35	1280762.27	Аналитический метод	0.20	-
832	480321.76	1280768.68	Аналитический метод	0.20	-
833	480318.35	1280773.97	Аналитический метод	0.20	-
834	480302.31	1280806.08	Картометрический метод	5.00	-
835	480298.42	1280815.81	Аналитический метод	0.30	-
836	480291.48	1280829.74	Аналитический метод	0.30	-
837	480290.28	1280832.48	Аналитический метод	0.30	-
838	480290.74	1280832.84	Аналитический метод	0.30	-
839	480289.19	1280835.73	Аналитический метод	0.10	-
840	480288.36	1280835.27	Аналитический метод	0.10	-
841	480286.03	1280839.83	Аналитический метод	0.10	-
842	480283.63	1280844.53	Аналитический метод	0.20	-
843	480279.09	1280860.16	Картометрический метод	5.00	-
844	480276.41	1280870.33	Аналитический метод	0.20	-
845	480275.31	1280873.46	Аналитический метод	0.20	-
846	480275.27	1280873.71	Аналитический метод	0.10	-
847	480274.83	1280876.35	Аналитический метод	0.10	-
848	480273.67	1280878.81	Аналитический метод	0.10	-
849	480272.78	1280885.19	Аналитический метод	0.10	-
850	480272.29	1280886.99	Аналитический метод	0.20	-
851	480271.58	1280889.54	Аналитический метод	0.10	-
852	480269.06	1280896.64	Аналитический метод	0.10	-
853	480263.21	1280907.42	Аналитический метод	0.10	-
854	480261.79	1280909.65	Аналитический метод	0.10	-
855	480270.42	1280914.43	Картометрический метод	5.00	-
856	480271.25	1280918.82	Картометрический метод	5.00	-
857	480269.23	1280927.82	Картометрический метод	5.00	-
858	480189.65	1281048.21	Картометрический метод	5.00	-
859	480165.39	1281085.10	Картометрический метод	5.00	-
860	480156.98	1281081.86	Аналитический метод	0.30	-
861	480146.74	1281104.45	Аналитический метод	0.30	-
862	480130.18	1281098.42	Картометрический метод	5.00	-
863	480110.72	1281125.98	Картометрический метод	5.00	-
864	480078.25	1281105.17	Картометрический метод	5.00	-
865	480107.65	1281063.05	Картометрический метод	5.00	-
866	480100.07	1281060.16	Аналитический метод	0.30	-
867	480063.62	1281043.98	Аналитический метод	0.30	-
868	480053.62	1281038.35	Картометрический метод	5.00	-
869	480012.27	1281015.07	Картометрический метод	5.00	-
870	480005.61	1281011.33	Картометрический метод	5.00	-
871	479983.33	1280999.07	Картометрический метод	5.00	-
872	479978.06	1280992.23	Картометрический метод	5.00	-
873	479972.90	1280985.52	Картометрический метод	5.00	-
874	479967.18	1280981.62	Картометрический метод	5.00	-
875	479929.74	1280956.15	Картометрический метод	5.00	-
876	479920.55	1280950.24	Картометрический метод	5.00	-

877	479910.09	1280941.69	Картометрический метод	5.00	-
878	479919.56	1280929.03	Картометрический метод	5.00	-
879	479927.63	1280919.22	Картометрический метод	5.00	-
880	479936.75	1280910.05	Аналитический метод	0.30	-
881	479938.50	1280907.09	Аналитический метод	0.20	-
882	479939.50	1280905.93	Аналитический метод	0.20	-
883	479944.94	1280894.69	Аналитический метод	0.20	-
884	479949.22	1280885.82	Аналитический метод	0.20	-
885	479949.88	1280884.47	Аналитический метод	0.30	-
886	479959.28	1280862.62	Аналитический метод	0.30	-
887	479963.30	1280854.73	Картометрический метод	5.00	-
888	479946.39	1280843.48	Картометрический метод	5.00	-
889	479948.49	1280840.67	Картометрический метод	5.00	-
890	479929.85	1280828.95	Картометрический метод	5.00	-
891	479891.65	1280808.85	Картометрический метод	5.00	-
892	479881.23	1280801.58	Картометрический метод	5.00	-
893	479876.12	1280807.28	Картометрический метод	5.00	-
894	479871.73	1280811.33	Картометрический метод	5.00	-
895	479866.40	1280813.82	Картометрический метод	5.00	-
896	479860.35	1280814.54	Картометрический метод	5.00	-
897	479856.00	1280814.30	Картометрический метод	5.00	-
898	479849.54	1280813.99	Аналитический метод	0.10	-
899	479842.67	1280813.36	Аналитический метод	0.10	-
900	479837.07	1280811.16	Аналитический метод	0.10	-
901	479834.85	1280810.24	Картометрический метод	5.00	-
902	479830.29	1280807.88	Картометрический метод	5.00	-
903	479823.70	1280804.45	Картометрический метод	5.00	-
904	479818.99	1280801.62	Картометрический метод	5.00	-
905	479818.95	1280801.65	Аналитический метод	0.10	-
906	479812.68	1280798.44	Аналитический метод	0.10	-
907	479805.34	1280794.69	Аналитический метод	0.10	-
908	479799.49	1280791.77	Картометрический метод	5.00	-
909	479797.45	1280790.85	Аналитический метод	0.10	-
910	479796.51	1280790.35	Аналитический метод	0.10	-
911	479789.06	1280786.08	Аналитический метод	0.10	-
912	479781.10	1280781.53	Аналитический метод	0.10	-
913	479768.21	1280774.51	Картометрический метод	5.00	-
914	479755.54	1280765.66	Картометрический метод	5.00	-
915	479744.87	1280756.51	Картометрический метод	5.00	-
916	479730.57	1280746.13	Картометрический метод	5.00	-
917	479716.18	1280736.49	Картометрический метод	5.00	-
918	479699.92	1280727.89	Картометрический метод	5.00	-
919	479682.07	1280717.81	Картометрический метод	5.00	-
920	479669.25	1280711.28	Картометрический метод	5.00	-
921	479662.81	1280707.73	Картометрический метод	5.00	-
922	479659.44	1280705.44	Картометрический метод	5.00	-
923	479645.50	1280686.49	Картометрический метод	5.00	-
924	479655.60	1280670.19	Аналитический метод	0.10	-
925	479659.22	1280659.54	Аналитический метод	0.10	-
926	479658.42	1280658.79	Аналитический метод	0.10	-
927	479645.79	1280646.84	Аналитический метод	0.10	-
928	479643.26	1280644.51	Аналитический метод	0.10	-
929	479634.13	1280637.13	Аналитический метод	0.10	-
930	479625.19	1280631.91	Картометрический метод	5.00	-
931	479618.93	1280628.91	Картометрический метод	5.00	-

932	479611.58	1280623.19	Картометрический метод	5.00	-
933	479606.20	1280623.48	Картометрический метод	5.00	-
934	479601.42	1280624.96	Картометрический метод	5.00	-
935	479592.75	1280633.25	Картометрический метод	5.00	-
936	479593.03	1280633.50	Аналитический метод	0.20	-
937	479584.20	1280643.54	Картометрический метод	5.00	-
938	479582.54	1280645.90	Аналитический метод	0.20	-
939	479581.70	1280646.74	Картометрический метод	5.00	-
940	479575.21	1280652.47	Аналитический метод	0.10	-
941	479571.15	1280656.06	Аналитический метод	0.10	-
942	479567.90	1280658.93	Аналитический метод	0.10	-
943	479560.14	1280665.72	Аналитический метод	0.10	-
944	479559.10	1280665.60	Аналитический метод	0.10	-
945	479559.05	1280665.54	Аналитический метод	0.10	-
946	479548.35	1280664.27	Аналитический метод	0.10	-
947	479540.47	1280666.24	Аналитический метод	0.10	-
948	479533.89	1280667.81	Аналитический метод	0.10	-
949	479533.22	1280667.05	Аналитический метод	0.10	-
950	479526.53	1280657.98	Аналитический метод	0.10	-
951	479540.39	1280646.34	Аналитический метод	0.10	-
952	479544.06	1280643.27	Аналитический метод	0.10	-
953	479545.58	1280641.99	Аналитический метод	0.10	-
954	479544.98	1280641.48	Аналитический метод	0.10	-
955	479530.89	1280629.41	Аналитический метод	0.10	-
956	479570.82	1280574.15	Аналитический метод	0.10	-
957	479576.81	1280562.80	Аналитический метод	1.00	-
958	479575.63	1280562.03	Аналитический метод	1.00	-
959	479585.11	1280544.89	Аналитический метод	1.00	-
960	479586.29	1280545.58	Аналитический метод	1.00	-
961	479586.61	1280545.21	Аналитический метод	1.00	-
962	479598.65	1280531.13	Аналитический метод	1.00	-
963	479619.12	1280507.22	Аналитический метод	0.10	-
964	479623.74	1280501.09	Аналитический метод	0.10	-
965	479630.25	1280498.15	Аналитический метод	0.10	-
966	479635.34	1280494.03	Аналитический метод	0.10	-
967	479637.57	1280488.01	Аналитический метод	0.10	-
968	479637.69	1280487.68	Аналитический метод	0.10	-
969	479637.30	1280483.81	Аналитический метод	0.10	-
970	479640.64	1280480.09	Аналитический метод	0.10	-
971	479647.55	1280472.40	Аналитический метод	0.10	-
972	479668.31	1280480.77	Аналитический метод	0.10	-
973	479661.10	1280454.59	Аналитический метод	1.00	-
974	479695.99	1280466.48	Аналитический метод	1.00	-
975	479697.89	1280466.10	Аналитический метод	1.00	-
976	479699.98	1280466.13	Аналитический метод	1.00	-
977	479701.77	1280467.17	Аналитический метод	1.00	-
978	479704.81	1280466.75	Аналитический метод	1.00	-
979	479706.67	1280466.89	Аналитический метод	1.00	-
980	479708.60	1280466.27	Аналитический метод	1.00	-
981	479710.74	1280467.37	Аналитический метод	1.00	-
982	479712.95	1280468.07	Аналитический метод	1.00	-
983	479719.09	1280468.55	Аналитический метод	1.00	-
984	479723.29	1280466.89	Аналитический метод	1.00	-
985	479726.67	1280466.61	Аналитический метод	1.00	-
986	479735.32	1280463.99	Аналитический метод	1.00	-

987	479739.32	1280461.92	Аналитик метод	1.00	-
988	479742.22	1280457.99	Аналитик метод	1.00	-
989	479745.25	1280452.33	Аналитик метод	1.00	-
990	479747.19	1280445.01	Аналитик метод	1.00	-
991	479757.14	1280427.32	Аналитик метод	1.00	-
992	479758.80	1280425.46	Аналитик метод	1.00	-
993	479759.83	1280423.73	Аналитик метод	1.00	-
994	479757.63	1280421.45	Аналитик метод	1.00	-
995	479754.52	1280416.90	Аналитик метод	1.00	-
996	479751.28	1280414.83	Аналитик метод	1.00	-
997	479739.55	1280414.14	Аналитик метод	1.00	-
998	479734.87	1280414.27	Аналитик метод	1.00	-
999	479724.80	1280417.40	Аналитик метод	1.00	-
1000	479717.34	1280415.70	Аналитик метод	1.00	-
1001	479712.53	1280416.63	Аналитик метод	1.00	-
1002	479708.22	1280417.89	Аналитик метод	1.00	-
1003	479704.78	1280418.37	Аналитик метод	1.00	-
1004	479702.54	1280417.78	Аналитик метод	1.00	-
1005	479664.52	1280418.08	Аналитик метод	1.00	-
1006	479654.84	1280417.61	Аналитик метод	1.00	-
1007	479648.27	1280415.44	Аналитик метод	1.00	-
1008	479647.57	1280405.78	Аналитик метод	1.00	-
1009	479653.15	1280341.05	Аналитик метод	1.00	-
1010	479653.62	1280315.48	Аналитик метод	1.00	-
1011	479654.90	1280290.44	Аналитик метод	1.00	-
1012	479655.72	1280285.79	Аналитик метод	1.00	-
1013	479655.48	1280264.25	Аналитик метод	1.00	-
1014	479654.55	1280259.47	Аналитик метод	1.00	-
1015	479644.55	1280250.28	Аналитик метод	1.00	-
1016	479642.07	1280248.99	Аналитик метод	1.00	-
1017	479641.44	1280248.81	Аналитик метод	0.30	-
1018	479624.84	1280206.59	Аналитик метод	0.30	-
1019	479624.26	1280142.25	Картометрический метод	5.00	-
1020	479624.25	1280140.72	Аналитик метод	0.10	-
1021	479634.82	1280133.00	Аналитик метод	0.10	-
1022	479635.32	1280129.74	Аналитик метод	0.10	-
1023	479635.33	1280129.63	Картометрический метод	5.00	-
1024	479625.99	1280135.58	Аналитик метод	0.10	-
1025	479591.07	1280066.85	Аналитик метод	0.10	-
1026	479608.58	1279916.89	Аналитик метод	0.10	-
1027	479640.42	1279745.87	Аналитик метод	0.10	-
1028	479729.62	1279498.14	Аналитик метод	0.10	-
1029	479765.55	1279511.30	Картометрический метод	5.00	-
1030	479765.60	1279511.23	Аналитик метод	0.10	-
1031	479773.16	1279493.56	Аналитик метод	0.10	-
1032	479779.39	1279466.22	Аналитик метод	0.10	-
1033	479782.08	1279457.48	Аналитик метод	0.10	-
1034	479784.83	1279444.30	Аналитик метод	0.10	-
1035	479784.27	1279442.17	Аналитик метод	0.10	-
1036	479776.17	1279437.17	Аналитик метод	0.10	-
1037	479771.74	1279436.05	Аналитик метод	0.10	-
1038	479767.82	1279432.96	Аналитик метод	0.10	-
1039	479765.06	1279428.69	Аналитик метод	0.10	-
1040	479762.93	1279421.51	Аналитик метод	0.10	-
1041	479762.04	1279413.77	Аналитик метод	0.10	-

1042	479768.27	1279388.74	Аналитик метод	0.10	-
1043	479771.99	1279372.73	Аналитик метод	1.00	-
1044	479779.10	1279342.11	Аналитик метод	1.00	-
1045	479791.34	1279302.03	Аналитик метод	1.00	-
1046	479800.14	1279281.12	Аналитик метод	1.00	-
1047	479816.65	1279243.97	Аналитик метод	1.00	-
1048	479822.89	1279227.64	Аналитик метод	1.00	-
1049	479827.88	1279218.89	Аналитик метод	1.00	-
1050	479837.07	1279212.95	Аналитик метод	1.00	-
1051	479847.75	1279210.93	Аналитик метод	1.00	-
1052	479855.99	1279210.93	Аналитик метод	1.00	-
1053	479858.90	1279207.34	Аналитик метод	1.00	-
1054	479863.67	1279193.07	Аналитик метод	1.00	-
1055	479864.51	1279188.14	Аналитик метод	1.00	-
1056	479864.79	1279183.32	Аналитик метод	1.00	-
1057	479864.68	1279176.48	Аналитик метод	1.00	-
1058	479864.95	1279173.15	Аналитик метод	1.00	-
1059	479865.91	1279170.12	Аналитик метод	1.00	-
1060	479866.41	1279165.19	Аналитик метод	1.00	-
1061	479865.12	1279162.05	Аналитик метод	1.00	-
1062	479858.90	1279157.90	Аналитик метод	1.00	-
1063	479854.03	1279156.89	Аналитик метод	1.00	-
1064	479850.02	1279151.96	Аналитик метод	1.00	-
1065	479849.62	1279148.50	Аналитик метод	1.00	-
1066	479850.73	1279142.83	Аналитик метод	1.00	-
1067	479853.00	1279140.43	Аналитик метод	1.00	-
1068	479852.87	1279138.74	Аналитик метод	1.00	-
1069	479851.58	1279135.01	Аналитик метод	1.00	-
1070	479850.78	1279130.43	Аналитик метод	1.00	-
1071	479850.91	1279127.36	Аналитик метод	1.00	-
1072	479852.61	1279121.97	Аналитик метод	1.00	-
1073	479855.23	1279118.11	Аналитик метод	1.00	-
1074	479858.87	1279116.24	Аналитик метод	1.00	-
1075	479861.91	1279112.76	Аналитик метод	1.00	-
1076	479863.42	1279109.03	Аналитик метод	1.00	-
1077	479869.24	1279102.80	Аналитик метод	1.00	-
1078	479871.83	1279097.54	Аналитик метод	1.00	-
1079	479874.98	1279092.57	Аналитик метод	1.00	-
1080	479878.81	1279078.91	Аналитик метод	1.00	-
1081	479881.07	1279073.66	Аналитик метод	1.00	-
1082	479882.63	1279067.22	Аналитик метод	1.00	-
1083	479884.41	1279055.47	Аналитик метод	1.00	-
1084	479885.56	1279051.51	Аналитик метод	1.00	-
1085	479885.51	1279038.38	Аналитик метод	1.00	-
1086	479883.55	1279027.75	Аналитик метод	1.00	-
1087	479881.60	1279023.31	Аналитик метод	1.00	-
1088	479879.51	1279022.38	Аналитик метод	1.00	-
1089	479877.87	1279020.47	Аналитик метод	1.00	-
1090	479876.80	1279018.15	Аналитик метод	1.00	-
1091	479876.04	1279013.25	Аналитик метод	1.00	-
1092	479876.66	1279000.09	Аналитик метод	1.00	-
1093	479876.57	1278994.40	Аналитик метод	1.00	-
1094	479878.09	1278986.33	Аналитик метод	1.00	-
1095	479878.04	1278981.88	Аналитик метод	1.00	-
1096	479877.29	1278977.84	Аналитик метод	1.00	-

1097	479874.31	1278974.01	Аналитик метод	1.00	-
1098	479873.33	1278972.28	Аналитик метод	1.00	-
1099	479873.55	1278954.66	Аналитик метод	1.00	-
1100	479873.33	1278947.90	Аналитик метод	1.00	-
П101	479874.00	1278939.05	Аналитик метод	1.00	-
1102	479873.78	1278934.73	Аналитик метод	1.00	-
П103	479875.46	1278919.57	Аналитик метод	1.00	-
1104	479875.78	1278907.99	Аналитик метод	1.00	-
1105	479877.20	1278889.00	Аналитик метод	1.00	-
П106	479878.45	1278883.49	Аналитик метод	1.00	-
1107	479878.94	1278874.73	Аналитик метод	1.00	-
П108	479879.87	1278869.26	Аналитик метод	1.00	-
1109	479880.30	1278868.59	Аналитик метод	1.00	-
1110	479881.30	1278867.02	Аналитик метод	1.00	-
П111	479882.77	1278862.22	Аналитик метод	1.00	-
1112	479885.03	1278849.50	Аналитик метод	1.00	-
П113	479886.86	1278841.79	Аналитик метод	1.00	-
1114	479887.48	1278836.50	Аналитик метод	1.00	-
1115	479889.88	1278828.81	Аналитик метод	1.00	-
П116	479889.94	1278823.84	Аналитик метод	1.00	-
1117	479894.46	1278804.16	Аналитик метод	1.00	-
П118	479894.53	1278803.43	Аналитик метод	1.00	-
1119	479895.22	1278796.16	Аналитик метод	1.00	-
П120	479896.74	1278787.96	Аналитик метод	1.00	-
1121	479897.49	1278775.51	Аналитик метод	1.00	-
П122	479900.87	1278759.89	Аналитик метод	1.00	-
1123	479904.34	1278739.33	Аналитик метод	1.00	-
П124	479905.23	1278730.44	Аналитик метод	1.00	-
1125	479903.94	1278723.68	Аналитик метод	1.00	-
П126	479905.09	1278698.74	Аналитик метод	1.00	-
1127	479905.71	1278695.56	Аналитик метод	1.00	-
1128	479905.99	1278691.66	Аналитик метод	1.00	-
П129	479908.78	1278676.44	Аналитик метод	1.00	-
1130	479911.13	1278665.63	Аналитик метод	1.00	-
П131	479912.39	1278661.30	Аналитик метод	1.00	-
1132	479912.93	1278657.36	Аналитик метод	1.00	-
1133	479914.21	1278655.45	Аналитик метод	1.00	-
П134	479914.38	1278655.20	Картометрический метод	5.00	-
1135	479915.71	1278650.09	Картометрический метод	5.00	-
П136	479915.66	1278649.84	Аналитик метод	1.00	-
1137	479914.49	1278644.03	Аналитик метод	1.00	-
1138	479914.88	1278630.64	Аналитик метод	1.00	-
П139	479917.38	1278609.96	Аналитик метод	1.00	-
1140	479924.17	1278577.57	Аналитик метод	1.00	-
П141	479923.75	1278563.16	Аналитик метод	1.00	-
1142	479925.32	1278551.36	Аналитик метод	1.00	-
П143	479924.50	1278537.46	Аналитик метод	1.00	-
1144	479931.59	1278510.75	Аналитик метод	1.00	-
1145	479937.27	1278500.47	Аналитик метод	1.00	-
П146	479943.89	1278486.95	Аналитик метод	1.00	-
1147	479946.91	1278482.43	Аналитик метод	1.00	-
П148	479951.76	1278473.11	Аналитик метод	1.00	-
1149	479954.86	1278463.69	Аналитик метод	1.00	-
1150	479959.78	1278444.99	Аналитик метод	1.00	-
П151	479971.60	1278423.32	Аналитик метод	1.00	-

1152	479977.57	1278413.54	Аналитик метод	1.00	-
1153	479983.08	1278407.24	Аналитик метод	1.00	-
1154	479986.57	1278396.84	Аналитик метод	1.00	-
1155	479990.24	1278388.30	Аналитик метод	1.00	-
1156	479990.96	1278376.69	Аналитик метод	1.00	-
1157	479990.70	1278369.32	Аналитик метод	1.00	-
1158	479989.72	1278361.18	Аналитик метод	1.00	-
1159	479986.44	1278352.19	Аналитик метод	1.00	-
1160	479984.27	1278337.27	Аналитик метод	1.00	-
1161	479986.04	1278329.14	Аналитик метод	1.00	-
1162	479985.26	1278320.13	Аналитик метод	1.00	-
1163	479986.05	1278317.05	Аналитик метод	1.00	-
1164	479986.31	1278312.85	Аналитик метод	1.00	-
1165	479988.61	1278307.73	Аналитик метод	1.00	-
1166	479988.61	1278301.02	Аналитик метод	1.00	-
1167	479991.56	1278289.20	Аналитик метод	1.00	-
1168	479998.66	1278273.83	Аналитик метод	1.00	-
1169	480004.50	1278267.01	Аналитик метод	1.00	-
1170	480010.57	1278263.91	Аналитик метод	1.00	-
1171	480016.86	1278259.84	Аналитик метод	1.00	-
1172	480021.58	1278258.07	Аналитик метод	1.00	-
1173	480028.14	1278256.17	Аналитик метод	1.00	-
1174	480031.29	1278253.93	Аналитик метод	1.00	-
1175	480036.97	1278254.74	Аналитик метод	1.00	-
1176	480048.65	1278248.75	Аналитик метод	1.00	-
1177	480049.02	1278242.49	Аналитик метод	1.00	-
1178	480052.29	1278241.65	Аналитик метод	1.00	-
1179	480056.59	1278236.79	Аналитик метод	1.00	-
1180	480055.53	1278231.55	Аналитик метод	1.00	-
1181	480052.56	1278231.93	Аналитик метод	1.00	-
1182	480048.23	1278231.55	Аналитик метод	1.00	-
1183	480048.96	1278229.53	Аналитик метод	1.00	-
1184	480047.60	1278227.72	Аналитик метод	1.00	-
1185	480068.37	1278226.89	Картометрический метод	5.00	-
1186	480070.28	1278206.92	Аналитик метод	0.10	-
1187	480066.55	1278186.54	Аналитик метод	0.10	-
1188	480054.04	1278173.14	Картометрический метод	5.00	-
1189	480045.43	1278171.20	Аналитик метод	0.10	-
1190	480030.39	1278167.90	Аналитик метод	0.10	-
1191	480027.55	1278164.30	Аналитик метод	0.10	-
1192	480026.66	1278156.37	Аналитик метод	0.10	-
1193	480019.04	1278156.56	Аналитик метод	0.10	-
1194	480014.60	1278152.87	Аналитик метод	0.10	-
1195	480010.60	1278147.04	Аналитик метод	0.10	-
1196	480009.15	1278142.49	Аналитик метод	0.10	-
1197	480008.78	1278140.36	Аналитик метод	0.10	-
1198	480009.40	1278136.54	Аналитик метод	0.10	-
1199	480013.62	1278133.59	Аналитик метод	0.10	-
1200	480019.18	1278131.94	Аналитик метод	0.10	-
1201	480023.52	1278131.59	Аналитик метод	0.10	-
1202	480025.49	1278130.06	Аналитик метод	0.10	-
1203	480024.98	1278125.84	Аналитик метод	0.10	-
1204	480021.30	1278122.46	Аналитик метод	0.10	-
1205	480017.67	1278119.23	Аналитик метод	0.10	-
1206	480014.84	1278116.02	Аналитик метод	0.10	-

1207	480011.84	1278114.09	Аналитик метод	0.10	-
1208	480012.10	1278110.14	Аналитик метод	0.10	-
1209	480013.95	1278108.15	Аналитик метод	0.10	-
1210	480015.30	1278104.67	Аналитик метод	0.10	-
1211	480015.37	1278099.03	Аналитик метод	0.10	-
1212	480009.92	1278065.43	Аналитик метод	0.10	-
1213	480008.74	1278058.77	Аналитик метод	0.10	-
1214	480005.58	1278055.52	Аналитик метод	0.10	-
1215	480000.57	1278049.24	Аналитик метод	0.10	-
1216	479999.36	1278044.78	Аналитик метод	0.10	-
1217	480002.82	1278039.70	Аналитик метод	0.10	-
1218	480006.43	1278035.53	Аналитик метод	0.10	-
1219	480007.97	1278032.46	Аналитик метод	0.10	-
1220	480007.67	1278025.01	Аналитик метод	0.10	-
1221	480006.18	1277992.60	Картометрический метод	5.00	-
1222	479950.41	1277989.52	Картометрический метод	5.00	-
1223	479955.54	1277896.44	Картометрический метод	5.00	-
1224	479964.77	1277882.51	Картометрический метод	5.00	-
1225	480018.73	1277899.99	Картометрический метод	5.00	-
1226	480020.53	1277896.97	Аналитик метод	0.10	-
1227	480023.58	1277884.05	Аналитик метод	0.10	-
1228	480023.34	1277878.33	Аналитик метод	0.10	-
1229	480026.28	1277867.51	Аналитик метод	0.10	-
1230	480025.40	1277853.06	Аналитик метод	0.10	-
1231	480024.15	1277843.46	Аналитик метод	0.10	-
1232	480021.63	1277835.50	Аналитик метод	0.10	-
1233	479987.00	1277819.86	Аналитик метод	0.10	-
1234	480005.66	1277782.83	Аналитик метод	0.10	-
1235	480020.63	1277761.56	Аналитик метод	0.10	-
1236	480024.52	1277758.64	Картометрический метод	5.00	-
1237	480024.71	1277758.38	Аналитик метод	1.00	-
1238	480026.01	1277756.48	Аналитик метод	1.00	-
1239	480028.73	1277750.03	Аналитик метод	1.00	-
1240	480036.46	1277736.42	Аналитик метод	1.00	-
1241	480043.91	1277727.65	Аналитик метод	1.00	-
1242	480054.61	1277711.26	Аналитик метод	1.00	-
1243	480057.08	1277704.69	Аналитик метод	1.00	-
1244	480057.73	1277699.80	Аналитик метод	1.00	-
1245	480057.32	1277695.88	Аналитик метод	1.00	-
1246	480058.76	1277694.16	Аналитик метод	1.00	-
1247	480060.53	1277682.39	Аналитик метод	1.00	-
1248	480061.93	1277677.73	Аналитик метод	1.00	-
1249	480061.46	1277675.40	Аналитик метод	1.00	-
1250	480056.38	1277665.47	Аналитик метод	1.00	-
1251	480015.60	1277635.09	Аналитик метод	1.00	-
1252	479997.64	1277622.08	Аналитик метод	1.00	-
1253	479987.67	1277613.83	Аналитик метод	1.00	-
1254	479988.05	1277537.04	Аналитик метод	1.00	-
1255	479989.16	1277508.36	Аналитик метод	1.00	-
1256	479988.51	1277490.68	Аналитик метод	1.00	-
1257	479989.26	1277444.63	Аналитик метод	1.00	-
1258	479988.51	1277434.93	Аналитик метод	1.00	-
1259	479969.40	1277390.16	Аналитик метод	1.00	-
1260	479977.18	1277348.21	Аналитик метод	1.00	-
1261	479978.90	1277341.24	Аналитик метод	1.00	-

1262	479971.87	1277336.06	Аналитик метод	1.00	-
1263	479969.61	1277330.08	Аналитик метод	1.00	-
1264	479970.54	1277323.03	Аналитик метод	1.00	-
1265	479970.81	1277317.05	Аналитик метод	1.00	-
1266	479972.60	1277312.21	Аналитик метод	1.00	-
1267	479975.39	1277310.88	Аналитик метод	1.00	-
1268	479977.23	1277311.14	Аналитик метод	1.00	-
1269	479976.68	1277310.49	Аналитик метод	0.30	-
1270	479979.79	1277300.08	Аналитик метод	0.30	-
1271	479983.57	1277301.20	Аналитик метод	1.00	-
1272	479984.23	1277297.25	Аналитик метод	1.00	-
1273	479983.83	1277283.17	Аналитик метод	1.00	-
1274	479984.12	1277279.66	Аналитик метод	1.00	-
1275	479979.43	1277272.73	Аналитик метод	0.30	-
1276	479979.08	1277267.96	Аналитик метод	0.30	-
1277	479976.76	1277221.64	Аналитик метод	0.30	-
1278	479977.20	1277204.01	Аналитик метод	0.30	-
1279	479982.25	1277188.44	Аналитик метод	0.30	-
1280	479980.80	1277180.06	Аналитик метод	0.30	-
1281	479978.71	1277180.35	Аналитик метод	0.30	-
1282	479977.18	1277169.57	Аналитик метод	0.10	-
1283	479976.08	1277167.46	Аналитик метод	0.10	-
1284	479974.13	1277160.46	Аналитик метод	0.10	-
1285	479973.38	1277155.76	Аналитик метод	0.10	-
1286	479972.29	1277153.96	Аналитик метод	0.10	-
1287	479970.63	1277149.78	Аналитик метод	0.10	-
1288	479969.60	1277143.18	Аналитик метод	0.10	-
1289	479969.65	1277137.62	Аналитик метод	0.10	-
1290	479969.19	1277134.41	Аналитик метод	0.10	-
1291	479967.25	1277132.92	Аналитик метод	0.10	-
1292	479965.73	1277128.74	Аналитик метод	1.00	-
1293	479965.01	1277126.77	Аналитик метод	1.00	-
1294	479964.67	1277123.90	Аналитик метод	1.00	-
1295	479964.72	1277119.43	Аналитик метод	1.00	-
1296	479964.49	1277117.67	Аналитик метод	1.00	-
1297	479963.46	1277109.90	Аналитик метод	0.10	-
1298	479963.63	1277106.57	Аналитик метод	0.10	-
1299	479964.32	1277104.22	Аналитик метод	0.10	-
1300	479967.59	1277100.26	Аналитик метод	0.10	-
1301	479967.87	1277099.20	Аналитик метод	0.10	-
1302	479966.55	1277088.44	Аналитик метод	0.30	-
1303	479968.53	1277081.08	Аналитик метод	0.10	-
1304	479968.22	1277077.31	Аналитик метод	0.10	-
1305	479966.13	1277073.21	Аналитик метод	0.10	-
1306	479964.41	1277063.15	Аналитик метод	0.10	-
1307	479964.33	1277056.53	Аналитик метод	0.10	-
1308	479965.56	1277045.51	Аналитик метод	0.10	-
1309	479965.56	1277036.20	Аналитик метод	0.10	-
1310	479966.55	1277025.62	Аналитик метод	0.10	-
1311	479967.61	1277019.90	Аналитик метод	0.10	-
1312	479968.26	1277004.30	Аналитик метод	0.10	-
1313	479970.25	1276997.36	Аналитик метод	0.10	-
1314	479972.94	1276994.98	Аналитик метод	0.10	-
1315	479974.31	1276991.73	Аналитик метод	0.10	-
1316	479976.50	1276988.94	Аналитик метод	0.10	-

1317	479987.33	1276967.58	Аналитик метод	1.00	-
1318	480002.21	1276944.35	Аналитик метод	1.00	-
1319	480007.76	1276930.22	Аналитик метод	1.00	-
1320	480007.68	1276919.27	Аналитик метод	1.00	-
1321	480012.66	1276897.76	Аналитик метод	1.00	-
1322	480013.72	1276889.92	Аналитик метод	0.10	-
1323	480015.13	1276876.12	Аналитик метод	0.10	-
1324	480018.63	1276870.50	Аналитик метод	1.00	-
1325	480025.33	1276852.32	Аналитик метод	1.00	-
1326	480034.21	1276834.43	Аналитик метод	1.00	-
1327	480045.19	1276799.85	Аналитик метод	0.10	-
1328	480051.95	1276778.36	Аналитик метод	0.10	-
1329	480058.32	1276738.71	Аналитик метод	0.20	-
1330	480078.21	1276688.56	Аналитик метод	0.20	-
1331	480089.69	1276642.71	Аналитик метод	0.20	-
1332	480099.27	1276612.36	Аналитик метод	1.00	-
1333	480101.45	1276598.89	Аналитик метод	1.00	-
1334	480105.13	1276581.87	Аналитик метод	1.00	-
1335	480107.98	1276566.11	Аналитик метод	1.00	-
1336	480114.04	1276548.43	Аналитик метод	1.00	-
1337	480116.15	1276529.66	Аналитик метод	1.00	-
1338	480116.06	1276521.43	Аналитик метод	1.00	-
1339	480116.85	1276515.74	Аналитик метод	1.00	-
1340	480121.90	1276509.88	Аналитик метод	1.00	-
1341	480123.40	1276503.78	Аналитик метод	0.20	-
1342	480127.09	1276498.15	Аналитик метод	1.00	-
1343	480127.86	1276495.51	Аналитик метод	1.00	-
1344	480131.36	1276487.21	Аналитик метод	1.00	-
1345	480137.74	1276468.72	Аналитик метод	1.00	-
1346	480142.45	1276457.10	Аналитик метод	1.00	-
1347	480148.35	1276445.01	Аналитик метод	1.00	-
1348	480152.50	1276429.76	Аналитик метод	1.00	-
1349	480156.74	1276411.39	Аналитик метод	1.00	-
1350	480174.66	1276366.35	Аналитик метод	1.00	-
1351	480195.80	1276316.04	Аналитик метод	1.00	-
1352	480198.69	1276307.95	Аналитик метод	1.00	-
1353	480204.22	1276288.39	Аналитик метод	1.00	-
1354	480205.51	1276270.21	Аналитик метод	1.00	-
1355	480207.64	1276253.93	Аналитик метод	1.00	-
1356	480206.62	1276236.77	Аналитик метод	1.00	-
1357	480201.92	1276222.56	Аналитик метод	1.00	-
1358	480192.41	1276208.89	Аналитик метод	1.00	-
1359	480186.48	1276208.66	Аналитик метод	1.00	-
1360	480181.65	1276205.09	Аналитик метод	1.00	-
1361	480176.46	1276198.10	Аналитик метод	1.00	-
1362	480172.09	1276190.66	Аналитик метод	1.00	-
1363	480166.00	1276178.72	Аналитик метод	1.00	-
1364	480166.18	1276175.08	Аналитик метод	1.00	-
1365	480164.31	1276168.38	Аналитик метод	1.00	-
1366	480164.27	1276166.94	Аналитик метод	1.00	-
1367	480164.71	1276165.31	Аналитик метод	1.00	-
1368	480166.65	1276161.89	Аналитик метод	1.00	-
1369	480167.19	1276160.16	Аналитик метод	1.00	-
1370	480166.65	1276158.88	Аналитик метод	1.00	-
1371	480166.69	1276153.26	Аналитик метод	1.00	-

1372	480170.91	1276136.74	Аналитик метод	1.00	-
1373	480172.82	1276131.84	Аналитик метод	1.00	-
1374	480179.02	1276120.30	Аналитик метод	1.00	-
1375	480180.21	1276116.15	Аналитик метод	1.00	-
1376	480183.53	1276109.30	Аналитик метод	1.00	-
1377	480187.18	1276104.20	Аналитик метод	1.00	-
1378	480188.66	1276101.17	Аналитик метод	1.00	-
1379	480188.91	1276099.30	Аналитик метод	1.00	-
1380	480188.15	1276095.84	Аналитик метод	1.00	-
1381	480188.08	1276092.99	Аналитик метод	1.00	-
1382	480189.02	1276088.30	Аналитик метод	1.00	-
1383	480188.98	1276087.19	Аналитик метод	1.00	-
1384	480189.63	1276084.66	Аналитик метод	1.00	-
1385	480190.57	1276083.31	Аналитик метод	1.00	-
1386	480192.48	1276081.73	Аналитик метод	1.00	-
1387	480194.79	1276078.95	Аналитик метод	1.00	-
1388	480195.26	1276077.65	Аналитик метод	1.00	-
1389	480195.26	1276076.18	Аналитик метод	1.00	-
1390	480194.68	1276074.41	Аналитик метод	1.00	-
1391	480195.15	1276070.52	Аналитик метод	1.00	-
1392	480196.01	1276068.71	Аналитик метод	1.00	-
1393	480197.60	1276067.99	Аналитик метод	1.00	-
1394	480200.13	1276065.03	Аналитик метод	1.00	-
1395	480205.10	1276052.74	Аналитик метод	1.00	-
1396	480207.88	1276048.32	Аналитик метод	1.00	-
1397	480209.72	1276044.68	Аналитик метод	1.00	-
1398	480209.61	1276042.99	Аналитик метод	1.00	-
1399	480208.24	1276041.48	Аналитик метод	1.00	-
1400	480208.71	1276039.89	Аналитик метод	1.00	-
1401	480211.12	1276036.21	Аналитик метод	1.00	-
1402	480211.70	1276032.28	Аналитик метод	1.00	-
1403	480213.18	1276031.28	Аналитик метод	1.00	-
1404	480220.59	1276021.76	Аналитик метод	1.00	-
1405	480222.80	1276016.22	Аналитик метод	1.00	-
1406	480222.44	1276014.01	Аналитик метод	1.00	-
1407	480224.06	1276010.26	Аналитик метод	1.00	-
1408	480225.11	1276003.65	Аналитик метод	1.00	-
1409	480227.82	1275996.77	Аналитик метод	1.00	-
1410	480232.57	1275990.12	Аналитик метод	1.00	-
1411	480235.71	1275984.12	Аналитик метод	1.00	-
1412	480236.73	1275980.61	Аналитик метод	1.00	-
1413	480236.95	1275973.80	Аналитик метод	1.00	-
1414	480238.52	1275971.01	Аналитик метод	1.00	-
1415	480241.08	1275967.57	Аналитик метод	1.00	-
1416	480242.68	1275963.70	Аналитик метод	1.00	-
1417	480243.69	1275962.11	Аналитик метод	1.00	-
1418	480246.20	1275963.58	Аналитик метод	1.00	-
1419	480264.20	1275974.21	Аналитик метод	0.10	-
1420	480283.98	1275968.86	Аналитик метод	0.10	-
1421	480306.76	1275975.96	Аналитик метод	0.10	-
1422	480313.51	1275975.66	Аналитик метод	0.10	-
1423	480320.05	1275980.34	Аналитик метод	0.10	-
1424	480331.73	1275990.42	Аналитик метод	0.10	-
1425	480363.97	1275989.47	Аналитик метод	0.10	-
1426	480407.31	1275970.79	Аналитик метод	0.10	-

1427	480408.05	1275962.71	Картометрический метод	5.00	-
1428	480485.96	1275977.29	Аналитический метод	0.10	-
1429	480495.79	1275971.57	Аналитический метод	0.10	-
1430	480569.21	1275984.32	Аналитический метод	0.10	-
1431	480569.94	1275988.78	Аналитический метод	0.10	-
1432	480602.95	1275991.77	Аналитический метод	0.10	-
1433	480615.54	1276015.48	Аналитический метод	0.10	-
1434	480666.41	1276011.03	Аналитический метод	0.10	-
1435	480713.27	1275998.75	Аналитический метод	0.10	-
1436	480796.05	1275937.20	Картометрический метод	5.00	-
1437	480811.00	1275917.36	Картометрический метод	5.00	-
1438	480858.58	1275914.27	Картометрический метод	5.00	-
1439	480887.99	1275906.99	Аналитический метод	0.10	-
1440	481011.99	1275873.99	Аналитический метод	0.10	-
1441	481112.99	1275894.99	Аналитический метод	0.10	-
1442	481226.99	1275891.99	Аналитический метод	0.10	-
1443	481238.57	1275888.20	Аналитический метод	0.10	-
1444	481265.43	1275884.95	Аналитический метод	0.10	-
1445	481295.53	1275883.52	Аналитический метод	0.10	-
1446	481331.77	1275882.14	Аналитический метод	0.10	-
1447	481341.25	1275883.46	Аналитический метод	0.10	-
1448	481358.32	1275888.98	Аналитический метод	0.10	-
1449	481388.31	1275893.11	Аналитический метод	0.10	-
1450	481399.75	1275899.23	Аналитический метод	0.10	-
1451	481412.96	1275907.84	Аналитический метод	0.10	-
1452	481422.95	1275920.23	Аналитический метод	0.10	-
1453	481430.18	1275937.42	Аналитический метод	0.10	-
1454	481440.17	1275968.90	Аналитический метод	0.10	-
1455	481455.42	1275971.09	Аналитический метод	0.10	-
1456	481468.76	1275976.33	Аналитический метод	0.10	-
1457	481480. 91	1275980. .08	Аналитический метод	0.1 0	-
1458	481491. 15	1275992. .12	Аналитический метод	0.1 0	-
1459	481506. 52	1276011. .23	Аналитический метод	0.1 0	-
1460	481510. 42	1276022. .61	Аналитический метод	0.1 0	-
1461	481510. 17	1276030. .04	Аналитический метод	0.1 0	-
1462	481505. 91	1276036. .17	Аналитический метод	0.1 0	-
1463	481498. 09	1276043. .40	Аналитический метод	1.0 0	-
1464	481488. 56	1276049. .73	Аналитический метод	0.1 0	-
1465	481488. 04	1276055. .93	Аналитический метод	0.1 0	-
1466	481488. 09	1276067. .86	Аналитический метод	0.1 0	-
1467	481489. 97	1276078. .10	Аналитический метод	0.1 0	-
1468	481499. 40	1276086. .67	Аналитический метод	0.1 0	-
1469	481510. 81	1276095. .41	Аналитический метод	0.1 0	-
1470	481529.	1276115	Аналитический метод	0.1	-

	44	.85		0	
1471	481534. 22	1276124 .18	Аналитик метод	0.1 0	-
1472	481546. 66	1276148 .88	Аналитик метод	0.1 0	-
1473	481552. 27	1276157 .02	Аналитик метод	0.1 0	-
1474	481562. 94	1276182 .42	Аналитик метод	0.1 0	-
1475	481570. 68	1276191 .49	Аналитик метод	0.1 0	-
1476	481578. 90	1276208 .29	Аналитик метод	0.1 0	-
1477	481581. 32	1276221 .53	Аналитик метод	0.1 0	-
1478	481579. 94	1276238 .80	Аналитик метод	0.1 0	-
1479	481581. 36	1276248 .86	Аналитик метод	0.1 0	-
1480	481584. 65	1276257 .25	Аналитик метод	0.1 0	-
1481	481587. 95	1276262 .74	Аналитик метод	0.1 0	-
1482	481597. 70	1276271 .04	Аналитик метод	0.1 0	-
1483	481613. 43	1276283 .14	Аналитик метод	0.1 0	-
1484	481618. 15	1276293 .20	Аналитик метод	0.1 0	-
1485	481620. 33	1276305 .55	Аналитик метод	0.1 0	-
1486	481623. 16	1276316 .67	Аналитик метод	0.1 0	-
1487	481624. 74	1276326 .69	Аналитик метод	0.1 0	-
1488	481625. 27	1276338 .93	Аналитик метод	0.1 0	-
1489	481625. 20	1276356 .02	Аналитик метод	0.1 0	-
1490	481615. 66	1276386 .77	Аналитик метод	0.1 0	-
1491	481616. 04	1276392 .08	Аналитик метод	0.1 0	-
1492	481618. 71	1276397 .26	Аналитик метод	0.1 0	-
1493	481620. 31	1276406 .38	Аналитик метод	0.1 0	-
1494	481625. 95	1276421 .49	Аналитик метод	0.1 0	-
1495	481632. 60	1276427 .49	Аналитик метод	0.1 0	-
1496	481640. 50	1276432 .03	Картометрический метод	5.0 0	-
1497	481647. 08	1276438 .41	Картометрический метод	5.0 0	-
1498	481657. 31	1276447 .81	Аналитик метод	0.2 0	-
1499	481652.	1276447	Аналитик метод	0.2	-

	09	.72		0	
1500	481636. 60	1276449 .73	Аналитик метод	0.2 0	-
1501	481632. 26	1276442 .22	Аналитик метод	0.2 0	-
1502	481618. 89	1276443 .95	Аналитик метод	0.2 0	-
1503	481620. 78	1276459 .33	Аналитик метод	0.2 0	-
1504	481621. 26	1276462 .88	Аналитик метод	0.2 0	-
1505	481620. 94	1276462 .93	Аналитик метод	0.2 0	-
1506	481623. 62	1276482 .96	Аналитик метод	0.2 0	-
1507	481627. 70	1276482 .66	Аналитик метод	0.2 0	-
1508	481627. 79	1276486 .69	Аналитик метод	0.2 0	-
1509	481628. 21	1276488 .38	Аналитик метод	0.2 0	-
1510	481632. 95	1276507 .12	Картометрический метод	5.0 0	-
1511	481635. 33	1276532 .78	Картометрический метод	5.0 0	-
1512	481641. 29	1276559 .16	Аналитик метод	0.3 0	-
1513	481644. 33	1276575 .87	Аналитик метод	0.2 0	-
1514	481651. 04	1276574 .53	Картометрический метод	5.0 0	-
1515	481683. 80	1276567 .94	Аналитик метод	0.1 0	-
1516	481685. 66	1276574 .09	Картометрический метод	5.0 0	-
1	481691. 97	1276593 .08	Аналитик метод	0.3 0	-
-	-	-	-	-	-
1517	481359. 00	1278460 .00	Аналитик метод	5.0 0	-
1518	481324. 15	1278502 .87	Аналитик метод	5.0 0	-
1519	481296. 39	1278534 .26	Аналитик метод	5.0 0	-
1520	481267. 68	1278571 .71	Картометрический метод	5.0 0	-
1521	481263. 88	1278576 .67	Картометрический метод	5.0 0	-
1522	481234. 27	1278620 .27	Картометрический метод	5.0 0	-
1523	481205. 04	1278669 .69	Картометрический метод	5.0 0	-
1524	481182. 77	1278712 .69	Картометрический метод	5.0 0	-
1525	481170. 61	1278740 .38	Картометрический метод	5.0 0	-
1526	481167. 57	1278747 .28	Картометрический метод	5.0 0	-

1527	481162. 64	1278670 .14	Аналитик метод	5.0 0	-
1528	481158. 09	1278586 .07	Аналитик метод	5.0 0	-
1529	481156. 50	1278556 .63	Аналитик метод	5.0 0	-
1530	481287. 50	1278494 .12	Аналитик метод	5.0 0	-
1531	481349. 50	1278464 .38	Аналитик метод	5.0 0	-
1517	481359. 00	1278460 .00	Аналитик метод	5.0 0	-
-	-	-	-	-	-
1532	481537. 70	1278448 .17	Картометрический метод	5.0 0	-
1533	481543. 90	1278485 .37	Картометрический метод	5.0 0	-
1534	481520. 38	1278565 .94	Картометрический метод	5.0 0	-
1535	481492. 75	1278591 .84	Картометрический метод	5.0 0	-
1536	481441. 32	1278596 .49	Картометрический метод	5.0 0	-
1537	481418. 43	1278578 .54	Картометрический метод	5.0 0	-
1538	481400. 18	1278549 .87	Картометрический метод	5.0 0	-
1539	481400. 54	1278539 .42	Картометрический метод	5.0 0	-
1540	481405. 82	1278532 .03	Аналитический метод	0.5 0	-
1541	481421. 54	1278510 .11	Аналитический метод	0.5 0	-
1542	481509. 02	1278429 .97	Аналитический метод	0.5 0	-
1543	481523. 10	1278433 .11	Картометрический метод	5.0 0	-
1532	481537. 70	1278448 .17	Картометрический метод	5.0 0	-
-	-	-	-	-	-
1544	481756. 67	1278296 .28	Аналитический метод	5.0 0	-
1545	481787. 10	1278330 .06	Аналитический метод	5.0 0	-
1546	481754. 88	1278306 .36	Аналитический метод	0.1 0	-
1547	481738. 49	1278312 .96	Аналитический метод	0.1 0	-
1548	481738. 21	1278312 .72	Аналитический метод	5.0 0	-
1549	481739. 58	1278303 .99	Аналитический метод	5.0 0	-
1550	481755. 43	1278296 .86	Аналитический метод	2.5 0	-
1544	481756. 67	1278296 .28	Аналитический метод	5.0 0	-
-	-	-	-	-	-
1551	481318.	1279316	Аналитический метод	5.0	-

	98	.14		0	
1552	481318. 67	1279318 .26	Аналитик метод	5.0 0	-
1553	481316. 42	1279318 .76	Аналитик метод	0.3 0	-
1554	481315. 98	1279316 .80	Аналитик метод	0.3 0	-
1551	481318. 98	1279316 .14	Аналитик метод	5.0 0	-
-	-	-	-	-	-
1724	481738. 12	1279627 .13	Аналитик метод	5.0 0	-
1725	481734. 84	1279641 .33	Аналитик метод	0.2 0	-
1726	481733. 90	1279645 .39	Аналитик метод	5.0 0	-
1727	481734. 00	1279644 .25	Аналитик метод	5.0 0	-
1728	481735. 50	1279626 .87	Аналитик метод	5.0 0	-
1724	481738. 12	1279627 .13	Аналитик метод	5.0 0	-
Чик (2)	-	-	-	-	-
1555	484489. 82	1277270 .86	Аналитик метод	7.5 0	-
1556	484551. 03	1277442 .38	Аналитик метод	7.5 0	-
1557	484626. 35	1277653 .23	Аналитик метод	7.5 0	-
1558	484696. 14	1277848 .87	Аналитик метод	7.5 0	-
1559	484764. 34	1278039 .53	Аналитик метод	7.5 0	-
1560	484814. 98	1278179 .91	Аналитик метод	7.5 0	-
1561	484832. 72	1278485 .21	Аналитик метод	7.5 0	-
1562	484824. 13	1278485 .89	Аналитик метод	7.5 0	-
1563	484754. 53	1278490 .15	Аналитик метод	7.5 0	-
1564	484680. 00	1278491 .05	Аналитик метод	7.5 0	-
1565	484662. 37	1278496 .68	Аналитик метод	7.5 0	-
1566	484627. 10	1278520 .68	Аналитик метод	7.5 0	-
1567	484612. 24	1278525 .86	Аналитик метод	7.5 0	-
1568	484565. 70	1278527 .36	Аналитик метод	7.5 0	-
1569	484433. 85	1278531 .03	Аналитик метод	7.5 0	-
1570	484346. 37	1278541 .16	Аналитик метод	7.5 0	-
1571	484282. 92	1278561 .56	Аналитик метод	7.5 0	-
1572	484181. 80	1278612 .90	Аналитик метод	7.5 0	-

1573	484115. 20	1278655 .02	Аналитик метод	7.5 0	-
1574	484112.60	1278656.67	Аналитик метод	7.50	-
1575	484056.39	1278699.63	Аналитик метод	7.50	-
1576	484040.54	1278711.75	Аналитик метод	7.50	-
1577	484039.36	1278712.65	Аналитик метод	7.50	-
1578	484025.41	1278723.32	Аналитик метод	7.50	-
1579	483972.47	1278778.44	Аналитик метод	7.50	-
1580	483953.31	1278808.79	Аналитик метод	7.50	-
1581	483928.84	1278865.52	Аналитик метод	7.50	-
1582	483912.10	1278911.92	Аналитик метод	7.50	-
1583	483907.81	1278936.54	Аналитик метод	7.50	-
1584	483904.74	1278954.17	Аналитик метод	7.50	-
1585	483902.68	1278965.98	Аналитик метод	7.50	-
1586	483901.11	1278981.20	Аналитик метод	2.50	-
1587	483631.07	1278979.52	Аналитик метод	2.50	-
1588	483629.38	1278916.37	Аналитик метод	7.50	-
1589	483639.94	1278905.34	Аналитик метод	7.50	-
1590	483645.38	1278898.86	Аналитик метод	7.50	-
1591	483648.41	1278895.27	Аналитик метод	7.50	-
1592	483655.08	1278892.91	Аналитик метод	7.50	-
1593	483661.76	1278890.55	Аналитик метод	7.50	-
1594	483673.83	1278887.56	Аналитик метод	7.50	-
1595	483686.97	1278882.50	Аналитик метод	7.50	-
1596	483689.21	1278881.64	Аналитик метод	7.50	-
1597	483695.94	1278870.78	Аналитик метод	7.50	-
1598	483702.93	1278859.68	Аналитик метод	7.50	-
1599	483703.62	1278857.95	Аналитик метод	7.50	-
1600	483708.48	1278845.80	Аналитик метод	7.50	-
1601	483708.28	1278838.56	Аналитик метод	7.50	-
1602	483708.05	1278830.53	Аналитик метод	7.50	-
1603	483700.90	1278814.38	Аналитик метод	7.50	-
1604	483699.88	1278810.98	Аналитик метод	7.50	-
1605	483697.87	1278804.31	Аналитик метод	7.50	-
1606	483693.56	1278794.09	Аналитик метод	7.50	-
1607	483691.92	1278790.18	Аналитик метод	7.50	-
1608	483685.88	1278768.30	Аналитик метод	7.50	-
1609	483684.10	1278764.13	Аналитик метод	7.50	-
1610	483682.31	1278759.97	Аналитик метод	7.50	-
1611	483673.52	1278750.28	Аналитик метод	7.50	-
1612	483667.03	1278738.14	Аналитик метод	7.50	-
1613	483666.72	1278737.38	Аналитик метод	7.50	-
1614	483662.04	1278726.03	Аналитик метод	7.50	-
1615	483654.22	1278705.61	Аналитик метод	7.50	-
1616	483657.13	1278686.42	Аналитик метод	7.50	-
1617	483656.06	1278678.14	Аналитик метод	7.50	-
1618	483662.76	1278668.78	Аналитик метод	7.50	-
1619	483668.76	1278657.41	Аналитик метод	7.50	-
1620	483673.94	1278648.77	Аналитик метод	7.50	-
1621	483684.79	1278644.50	Аналитик метод	7.50	-
1622	483692.57	1278642.92	Аналитик метод	7.50	-
1623	483696.16	1278650.50	Аналитик метод	7.50	-
1624	483701.09	1278653.86	Аналитик метод	7.50	-
1625	483712.63	1278652.10	Аналитик метод	7.50	-
1626	483732.33	1278654.52	Аналитик метод	7.50	-

1627	483744.84	1278654.04	Аналитик метод	7.50	-
1628	483757.20	1278649.31	Аналитик метод	7.50	-
1629	483766.09	1278642.50	Аналитик метод	7.50	-
1630	483772.85	1278630.64	Аналитик метод	7.50	-
1631	483781.19	1278626.32	Аналитик метод	7.50	-
1632	483794.41	1278627.85	Аналитик метод	7.50	-
1633	483805.15	1278628.58	Аналитик метод	7.50	-
1634	483814.72	1278625.03	Аналитик метод	7.50	-
1635	483821.86	1278618.94	Аналитик метод	7.50	-
1636	483815.03	1278611.04	Аналитик метод	7.50	-
1637	483803.07	1278609.03	Аналитик метод	7.50	-
1638	483796.90	1278604.90	Аналитик метод	7.50	-
1639	483787.43	1278592.19	Аналитик метод	7.50	-
1640	483780.67	1278580.55	Аналитик метод	7.50	-
1641	483770.81	1278574.08	Аналитик метод	7.50	-
1642	483744.83	1278572.78	Аналитик метод	7.50	-
1643	483728.87	1278571.18	Аналитик метод	7.50	-
1644	483715.59	1278572.15	Аналитик метод	7.50	-
1645	483704.08	1278572.65	Аналитик метод	7.50	-
1646	483694.82	1278561.45	Аналитик метод	7.50	-
1647	483690.10	1278548.10	Аналитик метод	7.50	-
1648	483684.24	1278518.22	Аналитик метод	7.50	-
1649	483679.22	1278484.36	Аналитик метод	7.50	-
1650	483676.98	1278448.80	Аналитик метод	7.50	-
1651	483676.08	1278432.28	Аналитик метод	7.50	-
1652	483678.42	1278381.57	Аналитик метод	7.50	-
1653	483676.25	1278366.27	Аналитик метод	7.50	-
1654	483679.99	1278331.85	Аналитик метод	7.50	-
1655	483681.32	1278304.62	Аналитик метод	7.50	-
1656	483684.82	1278292.69	Аналитик метод	7.50	-
1657	483705.35	1278279.88	Аналитик метод	7.50	-
1658	483726.57	1278270.08	Аналитик метод	7.50	-
1659	483736.22	1278262.79	Аналитик метод	7.50	-
1660	483738.92	1278253.85	Аналитик метод	7.50	-
1661	483737.15	1278243.06	Аналитик метод	7.50	-
1662	483720.82	1278211.45	Аналитик метод	7.50	-
1663	483710.02	1278178.96	Аналитик метод	7.50	-
1664	483705.70	1278147.12	Аналитик метод	7.50	-
1665	483705.58	1278117.86	Аналитик метод	7.50	-
1666	483708.58	1278094.42	Аналитик метод	7.50	-
1667	483715.68	1278089.57	Аналитик метод	7.50	-
1668	483729.68	1278089.87	Аналитик метод	7.50	-
1669	483757.61	1278093.47	Аналитик метод	7.50	-
1670	483772.77	1278097.79	Аналитик метод	7.50	-
1671	483786.63	1278104.34	Аналитик метод	7.50	-
1672	483812.99	1278111.16	Аналитик метод	7.50	-
1673	483827.76	1278110.22	Аналитик метод	7.50	-
1674	483839.39	1278104.22	Аналитик метод	7.50	-
1675	483851.04	1278085.47	Аналитик метод	7.50	-
1676	483860.77	1278074.92	Аналитик метод	7.50	-
1677	483866.17	1278068.04	Аналитик метод	7.50	-
1678	483860.67	1278056.42	Аналитик метод	7.50	-
1679	483850.11	1278047.19	Аналитик метод	7.50	-
1680	483835.33	1278025.37	Аналитик метод	7.50	-
1681	483916.26	1277924.09	Аналитик метод	5.00	-

1682	483925.76	1277924.29	Аналитик метод	5.00	-
1683	483931.72	1277914.42	Аналитик метод	5.00	-
1684	483940.72	1277903.11	Аналитик метод	5.00	-
1685	483949.78	1277900.05	Аналитик метод	5.00	-
1686	483976.83	1277909.63	Аналитик метод	5.00	-
1687	484000.68	1277917.15	Аналитик метод	5.00	-
1688	484026.76	1277925.21	Аналитик метод	5.00	-
1689	484040.44	1277928.75	Аналитик метод	5.00	-
1690	484040.52	1277928.75	Аналитик метод	5.00	-
1691	484043.70	1277928.82	Аналитик метод	5.00	-
1692	484048.68	1277928.93	Аналитик метод	5.00	-
1693	484055.30	1277923.32	Аналитик метод	7.50	-
1694	484054.89	1277907.56	Аналитик метод	5.00	-
1695	484046.81	1277876.13	Аналитик метод	5.00	-
1696	484042.60	1277862.78	Аналитик метод	5.00	-
1697	484038.81	1277829.70	Аналитик метод	5.00	-
1698	484037.90	1277813.68	Аналитик метод	5.00	-
1699	484038.12	1277780.18	Аналитик метод	5.00	-
1700	484037.61	1277775.73	Аналитик метод	5.00	-
1701	484410.98	1277781.16	Аналитик метод	7.50	-
1702	484414.67	1277781.24	Аналитик метод	7.50	-
1703	484414.68	1277781.06	Аналитик метод	7.50	-
1704	484418.99	1277613.91	Аналитик метод	7.50	-
1705	484422.51	1277477.21	Аналитик метод	7.50	-
1706	484423.44	1277441.01	Аналитик метод	7.50	-
1707	484423.48	1277439.25	Аналитик метод	7.50	-
1708	484427. 77	1277270 .78	Аналитик метод	7.5 0	-
1555	484489. 82	1277270 .86	Аналитик метод	7.5 0	-
-	-	-	-	-	-
1729	484035. 29	1278086 .91	Аналитик метод	7.5 0	-
1730	484059. 76	1278099 .94	Аналитик метод	7.5 0	-
1731	484080. 50	1278112 .64	Аналитик метод	7.5 0	-
1732	484090. 32	1278121 .10	Аналитик метод	7.5 0	-
1733	484074. 39	1278129 .01	Аналитик метод	7.5 0	-
1734	484064. 84	1278131 .80	Аналитик метод	7.5 0	-
1735	484049. 98	1278136 .74	Аналитик метод	7.5 0	-
1736	484031. 65	1278140 .09	Аналитик метод	7.5 0	-
1737	484019. 40	1278139 .83	Аналитик метод	7.5 0	-
1738	484006. 23	1278136 .30	Аналитик метод	7.5 0	-
1739	483994. 37	1278129 .79	Аналитик метод	7.5 0	-
1740	483978. 07	1278119 .94	Аналитик метод	7.5 0	-
1741	483949. 44	1278114 .08	Аналитик метод	7.5 0	-

1742	483942. 81	1278108 .44	Аналитик метод	7.5 0	-
1743	483940. 24	1278099 .88	Аналитик метод	7.5 0	-
1744	483920. 39	1278081 .20	Аналитик метод	7.5 0	-
1745	483912. 44	1278067 .53	Аналитик метод	7.5 0	-
1746	483910. 60	1278059 .99	Аналитик метод	7.5 0	-
1747	483913. 95	1278055 .06	Аналитик метод	7.5 0	-
1748	483920. 52	1278051 .95	Аналитик метод	7.5 0	-
1749	483928. 67	1278056 .62	Аналитик метод	7.5 0	-
1750	483935. 99	1278065 .03	Аналитик метод	7.5 0	-
1751	483941. 88	1278058 .66	Аналитик метод	7.5 0	-
1752	483947. 01	1278052 .52	Аналитик метод	7.5 0	-
1753	483954. 88	1278046 .93	Аналитик метод	7.5 0	-
1754	483984. 35	1278060 .32	Аналитик метод	7.5 0	-
1755	483997. 42	1278068 .85	Аналитик метод	7.5 0	-
1729	484035. 29	1278086 .91	Аналитик метод	7.5 0	-
Чик (3)	-	-	-	-	-
1709	481657. 96	1278510 .82	Аналитик метод	0.1 0	-
1710	481655. 07	1278520 .78	Аналитик метод	0.1 0	-
1711	481649. 88	1278523 .91	Аналитик метод	0.1 0	-
1712	481636. 97	1278503 .14	Аналитик метод	0.1 0	-
1713	481630. 15	1278505 .91	Аналитик метод	0.1 0	-
1714	481617. 93	1278481 .29	Аналитик метод	0.1 0	-
1715	481618. 99	1278477 .15	Аналитик метод	0.1 0	-
1716	481620. 96	1278474 .39	Аналитик метод	0.1 0	-
1717	481623. 92	1278470 .42	Аналитик метод	0.1 0	-
1718	481626. 75	1278469 .24	Аналитик метод	0.1 0	-
1719	481631. 22	1278466 .88	Аналитик метод	0.1 0	-
1720	481632. 61	1278469 .53	Аналитик метод	0.1 0	-
1721	481633. 45	1278470 .18	Аналитик метод	0.1 0	-
1722	481643.	1278486	Аналитик метод	0.1	-

	18	.37		0	
1723	481646. 47	1278491 .90	Аналитик метод	0.1 0	-
1709	481657. 96	1278510 .82	Аналитик метод	0.1 0	-

3. Белешмэлэр о характерлы нокталар өлөш (кисэклэр) чиклэр объект

Оборона характерлы Өлөш нокталары чиклэр	Координатлар, м		Билгеләү методы характерлы координатлар	Уртача квадрат ялгышлык Хәлләр характерлы нокталар(М)тм	Тасвирлау билгеләре нокталарга жирлек (при)барьы)
	X	Y			
1	2	3	4	5	6
-	-	-	-	-	-

Текст тасвирламасы урнашу урыны чиклэр объект

Узу чиклэр		Тасвирлау узу чиклэр
нокталар	кадәр ноктал ар	
1	2	3
Чик (1)	-	-
1	103	буенча Чик бакчачылык жәмгыятъләр
103	108	буенча яклау урман полосасы
108	109	буенча профильле автомобиль юллары
109	148	буенча Чик бакчачылык жәмгыятъләр "Сәләмәтлек"
148	151	буенча полосага читкә чыгу тимер юллар
151	155	буенча профильле автомобиль юллары
155	157	буенча Чик полосалар читкә чыгу профильле автомобиль юллары
157	192	буенча Чик бакчачылык жәмгыятъләр
192	208	буенча Чик жир участок с кадастр номер белән 16:20:000000:3748(6)
208	223	буенча Чик жир участок с кадастр номер белән 16:20:000000:3880(3)
223	241	буенча Чик жир участок с кадастр номер белән 16:20:000000:3895(1)
241	243	буенча Чик жир участок с кадастр номер белән 16:20:010114:433
243	300	буенча Чик жир участок с кадастр номер белән 16:20:000000:3895(1)
300	333	буенча массивка урманнар
333	374	буенча полосага читкә чыгу тимер юллар
374	410	буенча массивка урманнар
410	421	буенча автомобиль юлы
421	434	буенча массивка урманнар
434	435	буенча автомобиль юлы
435	562	буенча массивка урманнар
562	635	буенча Чик жир участок с кадастр номер белән 16:20:000000:3748(6)
635	643	буенча Чик массив урманнар
643	645	буенча Чик жир участок с кадастр номер белән 16:20:000000:3748(6)
645	647	буенча Чик полосалар читкә чыгу профильле автомобиль юллары
647	690	буенча Чик жир участок с кадастр номер белән 16:20:000000:3748(6)
690	717	буенча Чик массив урманнар
717	738	буенча Чик жир участок с кадастр номер белән 16:20:000000:3604(2)
738	740	буенча массивка урманнар
740	764	буенча Чик жир участок с кадастр номер белән 16:20:000000:3604(2)
764	769	буенча яр бие линия култык Идел
769	777	буенча полосага читкә чыгу тимер юллар
777	778	буенча Чик массив урманнар
778	779	сазлык буенча
779	780	буенча массивка урманнар






780	854	буенча Чик бакчачылык жэмгыятълэр
854	864	буенча авыл хужалыгы жирлэр
864	955	буенча Чик бакчачылык жэмгыятълэр
955	1457	буенча яр бую линия куйбышевский сусаклагычлар
1457	1498	буенча яр бую линия елгалар Сумка
1498	1516	буенча Чик бакчачылык жэмгыятълэр
1516	1	буенча Чик бакчачылык жэмгыятълэр
-	-	-
1517	1531	буенча массивка урманнар
1531	1517	буенча массивка урманнар
-	-	-
1532	1543	буенча массивка урманнар
1543	1532	буенча массивка урманнар
-	-	-
1544	1550	буенча Чик жир участок с кадастр номер белэн 16:20:000000:3895(2)
1550	1544	буенча Чик жир участок с кадастр номер белэн 16:20:000000:3895(2)
-	-	-
1551	1554	буенча Чик жир участок с кадастр номер белэн 16:20:010143:137(8)
1554	1551	буенча Чик жир участок с кадастр номер белэн 16:20:010143:137(8)
-	-	-
1724	1728	буенча Чик жир участок с кадастр номер белэн 16:20:000000:3748(10)
1728	1724	буенча Чик жир участок с кадастр номер белэн 16:20:000000:3748(10)
Чик (2)	-	-
1555	1561	буенча авыл хужалыгы жирлэр
1561	1586	буенча Чик жир участок с кадастр номер белэн 16:20:090801:196 (16:20:000000:186)
1586	1588	буенча авыл хужалыгы жирлэр
1588	1680	буенча Чик массив урманнар
1680	1681	буенча авыл хужалыгы жирлэр
1681	1700	буенча Чик массив урманнар
1700	1708	буенча авыл хужалыгы жирлэр
1708	1555	буенча авыл хужалыгы жирлэр
-	-	-
1729	1755	буенча Чик массив урманнар
1755	1729	буенча Чик массив урманнар
Чик (3)	-	-
1709	1710	буенча Чик жир участок с кадастр номер белэн 16:20:000000:3895(1)
1710	1711	буенча Чик жир участок с кадастр номер белэн 16:20:000000:3892(1)
1711	1713	буенча Чик жир участок с кадастр номер белэн 16:20:016001:2
1713	1723	буенча Чик жир участок с кадастр номер белэн 16:20:000000:3895(1)
1723	1709	буенча Чик жир участок с кадастр номер белэн 16:20:000000:3895(1)


Раздел 4
поселок городского типа Васильево
(наименование объекта)

План грани объекта



Используемые условные знаки и обозначения:

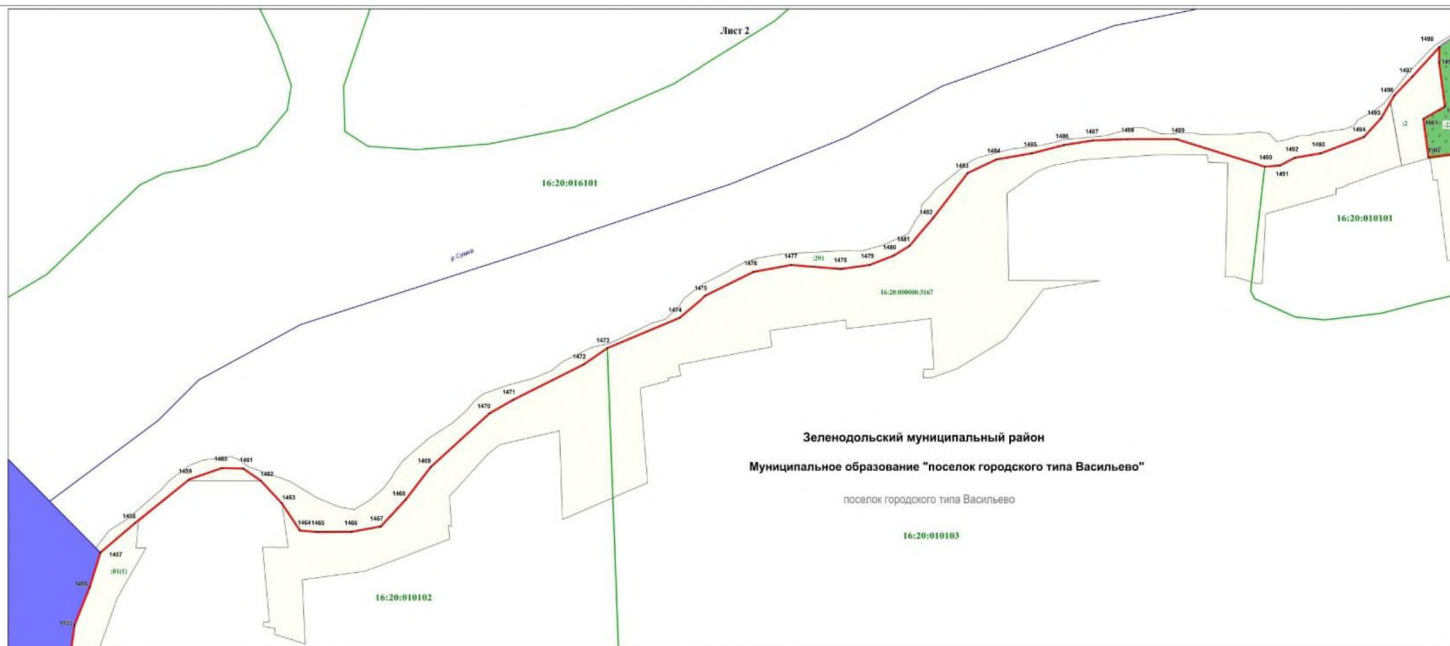
-  - характерная точка границы
-  - граница населенного пункта
-  - граница кадастрового квартала
-  - земельный участок, кадастровый номер
-  - сады

-  - подпись кадастрового квартала
- Зеленодольский муниципальный район** - наименование муниципального района
- Муниципальное образование "поселок городского типа Васильево"** - наименование муниципального образования
- поселок городского типа Васильево - наименование населённого пункта

Подпись кадастрового инженера: 
Дата 28.06.2020
Место для оттиска печати (при наличии) 

Раздел 4
поселок городского типа Васильево
(наименование объекта)

План границ объекта



Используемые условные знаки и обозначения:

- 1498 - характеристическая точка границы
- граница населенного пункта
- граница кадастрового квартала
- река
- земельный участок, кадастровый номер
- сады
- кубышевское водохранилище
- 16:20-010103 - подпись кадастрового квартала
- Зеленодольский муниципальный район** - наименование муниципального района
- Муниципальное образование "поселок городского типа Васильево"** - наименование муниципального образования
- поселок городского типа Васильево** - наименование населённого пункта

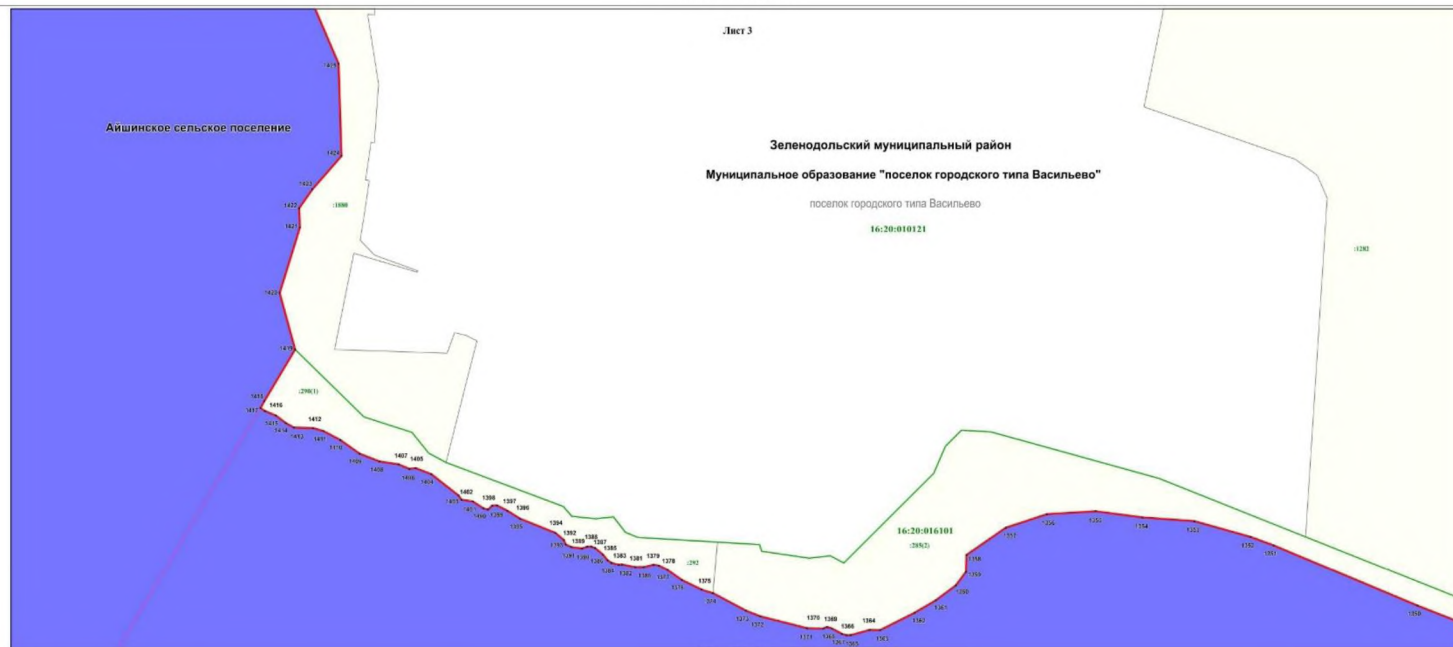
Подпись кадастрового инженера: *[Подпись]* (И.П.Ф. Васильев)
Дата: 28.06.2020
Место для отложения печати (при наличии) знака государственного кадастрового учета границ объекта: _____









Раздел 4
поселок городского типа Васильево
(наименование объекта)

План границ объекта

Лист 3



Используемые условные знаки и обозначения:

-  - характерная точка границы
-  - граница населенного пункта
-  - граница кадастрового квартала
-  - граница сельского поселения
-  - земельный участок, кадастровый номер
-  - куйбышевское водохранилище

16:20:010121

Зеленодольский муниципальный район

Муниципальное образование "поселок городского типа Васильево"

поселок городского типа Васильево

- подпись кадастрового квартала
- наименование муниципального района
- наименование муниципального образования
- наименование населенного пункта

Масштаб 1 : 1100

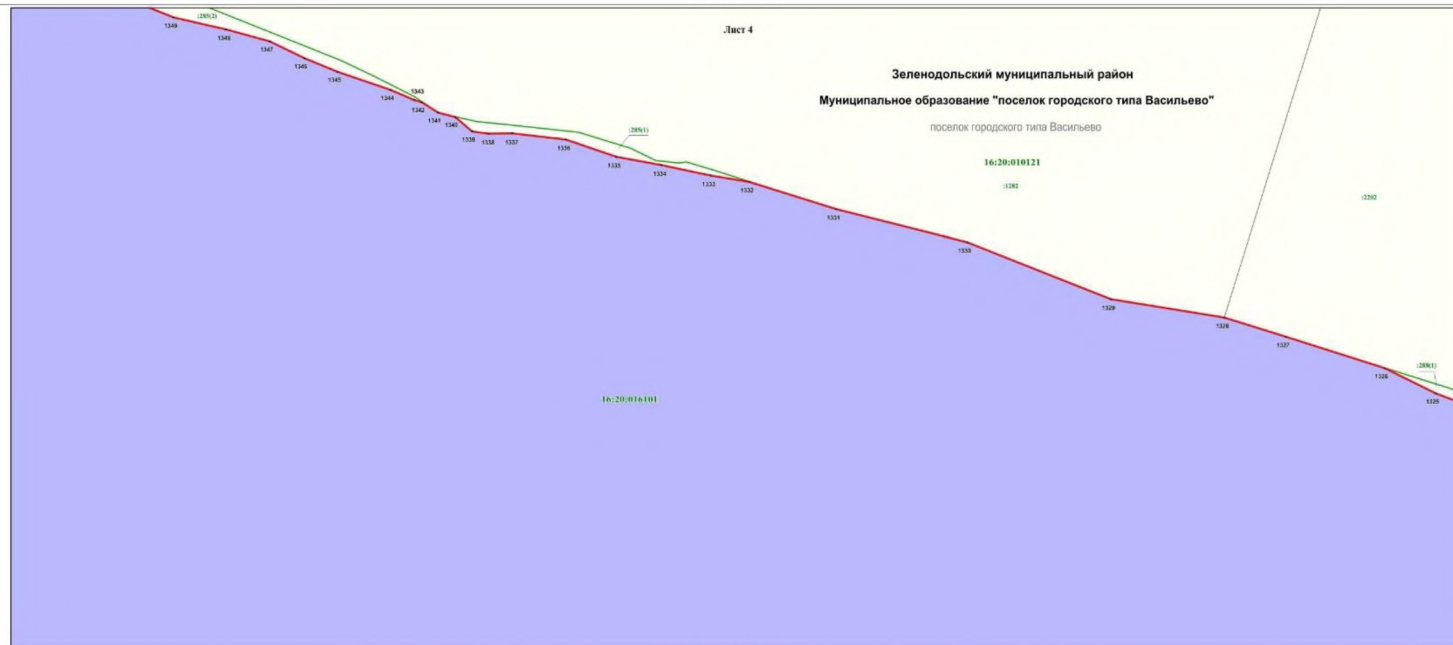
Подпись кадастрового инженера: 
Дата 28.06.2020

Место для отписки печати (при наличии) или:  местонахождение границ объекта

Раздел 4
поселок городского типа Васильево
(наименование объекта)







План границ объекта

Лист 4



Масштаб 1 : 1100

Используемые условные знаки и обозначения:

-  - характерная точка границы
 -  - граница населенного пункта
 -  - граница кадастрового квартала
 -  - земельный участок, кадастровый номер
 -  - куйбышевское водохранилище
 -  - подпись кадастрового квартала
- Зеленодольский муниципальный район**
Муниципальное образование "поселок городского типа Васильево"
поселок городского типа Васильево
- наименование муниципального района
 - наименование муниципального образования
 - наименование населённого пункта

Подпись кадастрового инженера
Дата 28.06.2020
Место для отгиска печати (при наличии кадастрового свидетельства о регистрации границ объекта)



Раздел 4
поселок городского типа Васильево
(наименование объекта)

План грани объекта

Лист 5

Зеленодольский муниципальный район
Муниципальное образование "поселок городского типа Васильево"
поселок городского типа Васильево



Масштаб 1 : 1100

Используемые условные знаки и обозначения:

-  - характерная точка границы
-  - граница населенного пункта
-  - граница кадастрового квартала
-  - земельный участок, кадастровый номер
-  - куйбышевское водохранилище
-  - подпись кадастрового квартала

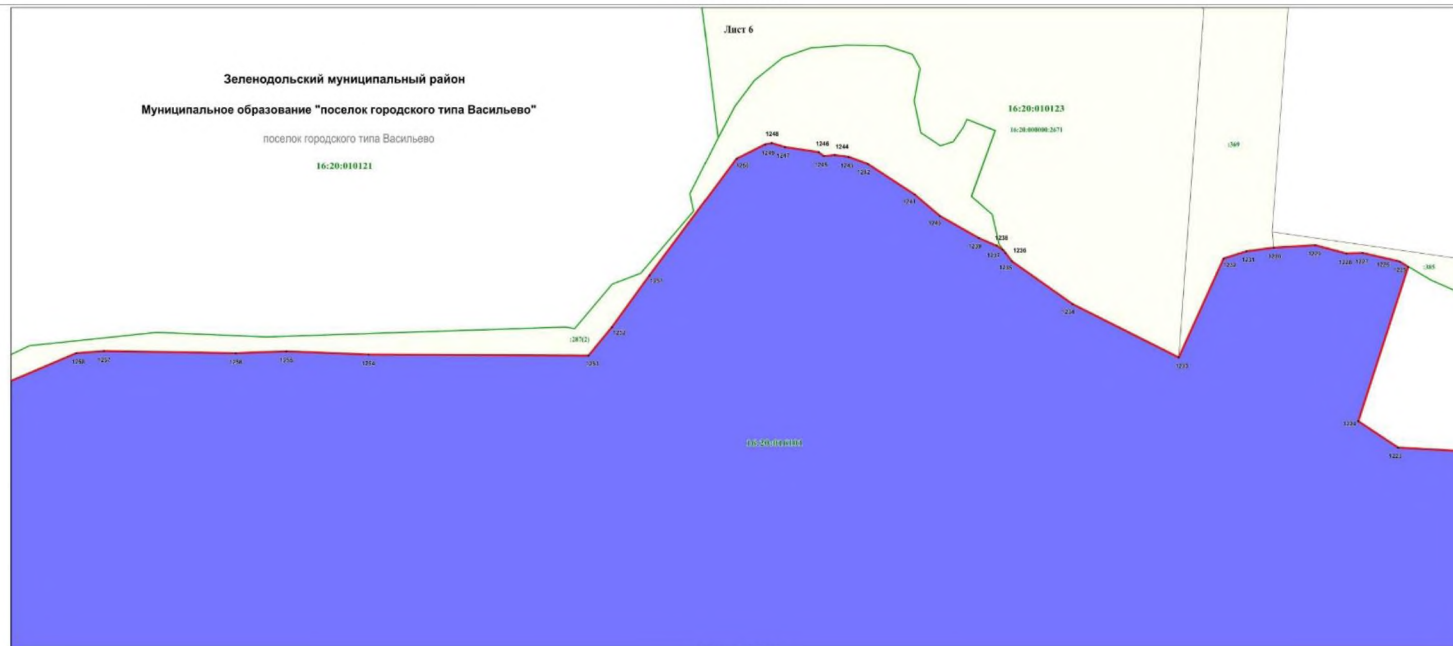
Зеленодольский муниципальный район
Муниципальное образование "поселок городского типа Васильево"
поселок городского типа Васильево

- наименование муниципального района
- наименование муниципального образования
- наименование населенного пункта

Подпись кадастрового инженера:  / И.Е.Згородская/
Дата 28.06.2020
Место для отгоска печати (при наличии):  / И.Е.Згородская/
Место для отгоска печати (при наличии):  / И.Е.Згородская/






Раздел 4
поселок городского типа Васильево
(наименование объекта)

Лист 6
План грании объекта



Масштаб 1 : 1100

Используемые условные знаки и обозначения:

-  - характерная точка границы
-  - граница населенного пункта
-  - граница кадастрового квартала
-  - земельный участок, кадастровый номер
-  - куйбышевское волохранилище

16:20:016101

- Зеленодольский муниципальный район** - наименование муниципального района
- Муниципальное образование "поселок городского типа Васильево"** - наименование муниципального образования
- поселок городского типа Васильево - наименование населённого пункта

Подпись кадастрового инженера
Дата 28.06.2020

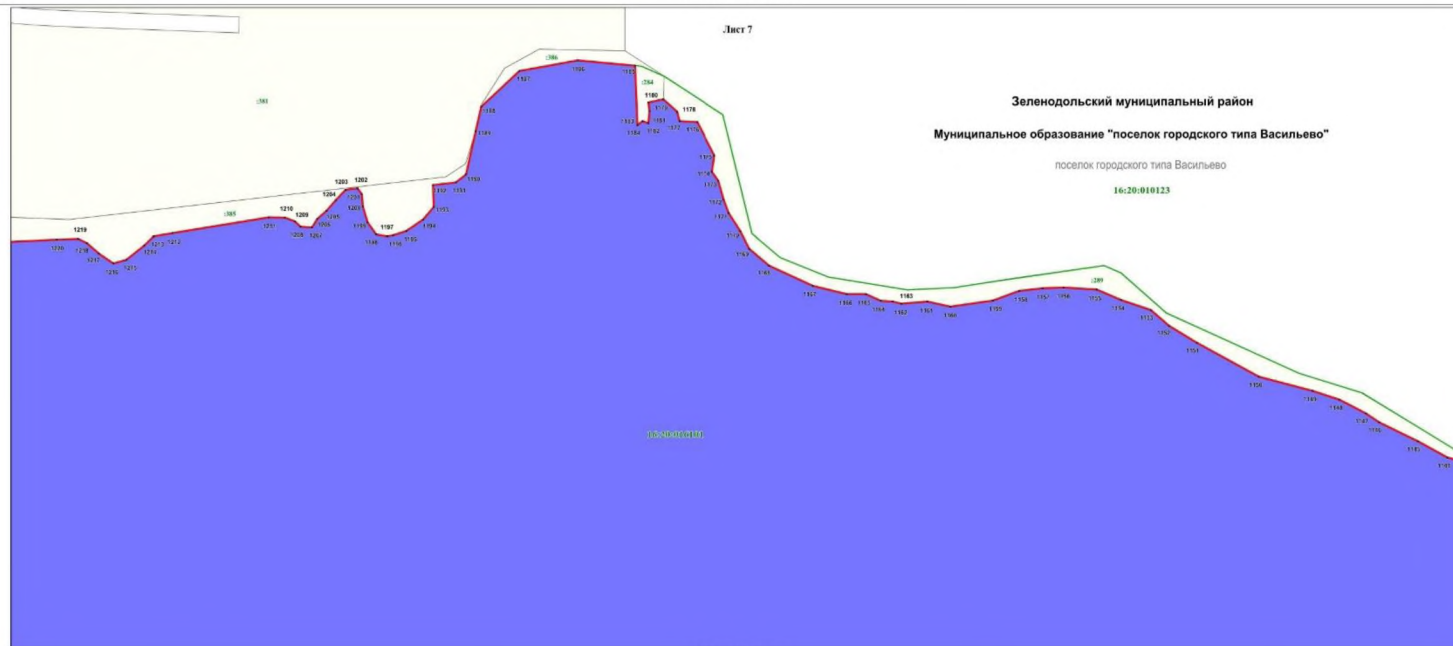
Место для отгиска печати (при наличии) (наименование и адресное местоположение грании объекта)



Раздел 4
поселок городского типа Васильево
(наименование объекта)







План грании объекта

Лист 7



Масштаб 1 : 1100

Используемые условные знаки и обозначения:

-  - характерная точка границы
-  - граница населенного пункта
-  - граница кадастрового квартала
-  - земельный участок, кадастровый номер
-  - куйбышевское водохранилище
-  - подпись кадастрового квартала

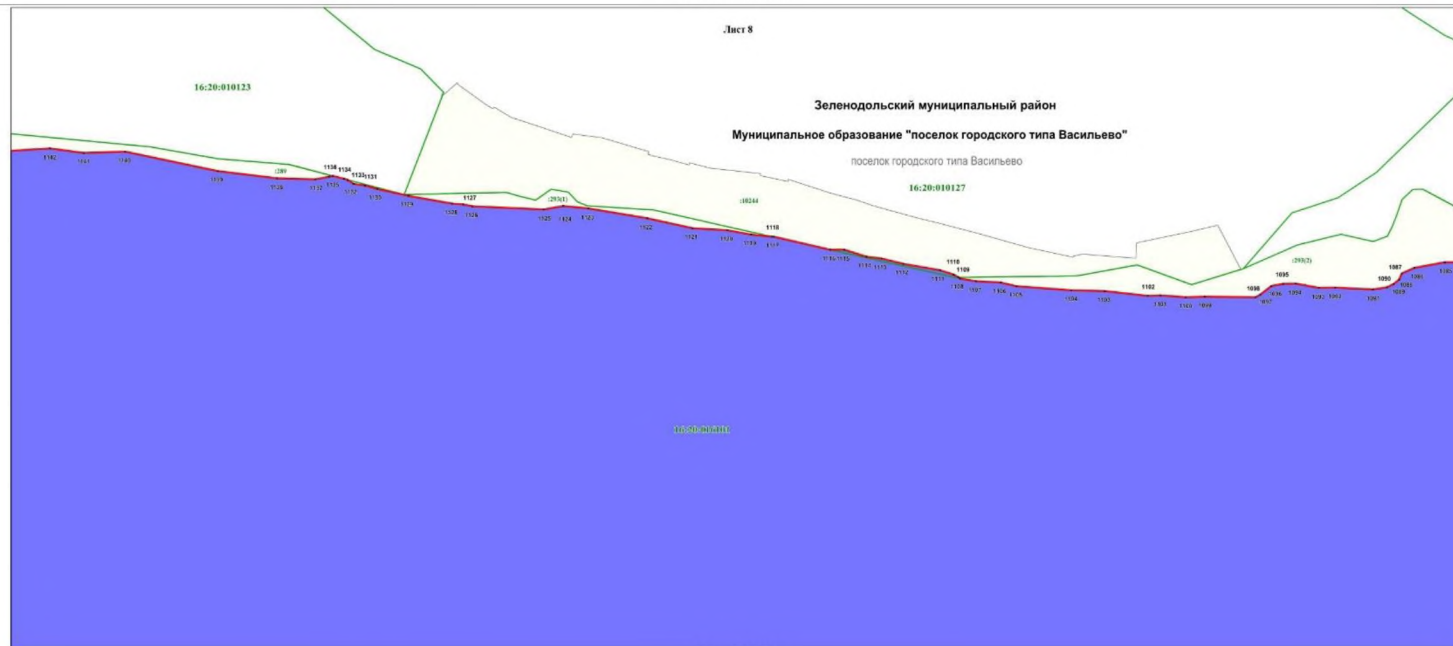
Зеленодольский муниципальный район - наименование муниципального района
Муниципальное образование "поселок городского типа Васильево" - наименование муниципального образования
поселок городского типа Васильево - наименование населённого пункта

Подпись кадастрового инженера: 
Дата 28.06.2020
Место для оттиска печати (при наличии) 

Раздел 4
поселок городского типа Васильево
(наименование объекта)

План границ объекта

Лист 8



Масштаб 1 : 1100

Используемые условные знаки и обозначения:

- 4142 - характеристическая точка границы
- граница населенного пункта
- граница кадастрового квартала
- земельный участок, кадастровый номер
- куйбышевское водохранилище
- подпись кадастрового квартала
- 16:20:016101 - наименование муниципального района
- 16:20:016101 - наименование муниципального образования
- 16:20:016101 - наименование населенного пункта

Зеленодольский муниципальный район
Муниципальное образование "поселок городского типа Васильево"
поселок городского типа Васильево



Подпись кадастрового инженера: [подпись]
Дата: 28.06.2020
Место для оттиска печати (при наличии) (для составления/исправления/использования границ объекта)

Раздел 4
поселок городского типа Васильево
(наименование объекта)






План границ объекта

Лист 9



Масштаб 1 : 1100

Используемые условные знаки и обозначения:

-  - характерная точка границы
-  - граница населенного пункта
-  - граница кадастрового квартала
-  - земельный участок, кадастровый номер
-  - куйбышевское водохранилище

16:20:010101

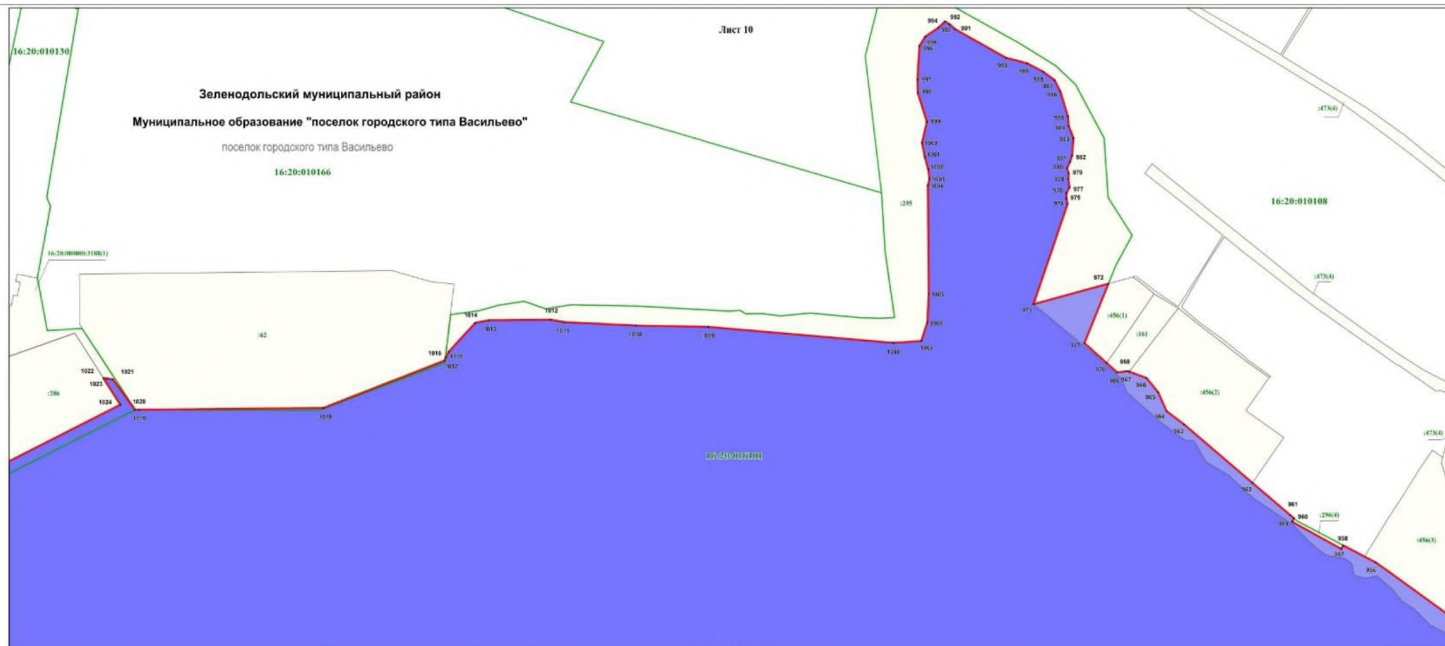
- Зеленодольский муниципальный район** - наименование муниципального района
- Муниципальное образование "поселок городского типа Васильево"** - наименование муниципального образования
- поселок городского типа Васильево - наименование населенного пункта



Подпись кадастрового инженера
Дата 28.06.2020
Место для отрисовки печати (при наличии) и/или обозначения местоположения границ объекта







Раздел 4
поселок городского типа Васильево
(наименование объекта)

План границ объекта



Масштаб 1 : 1100

Используемые условные знаки и обозначения:

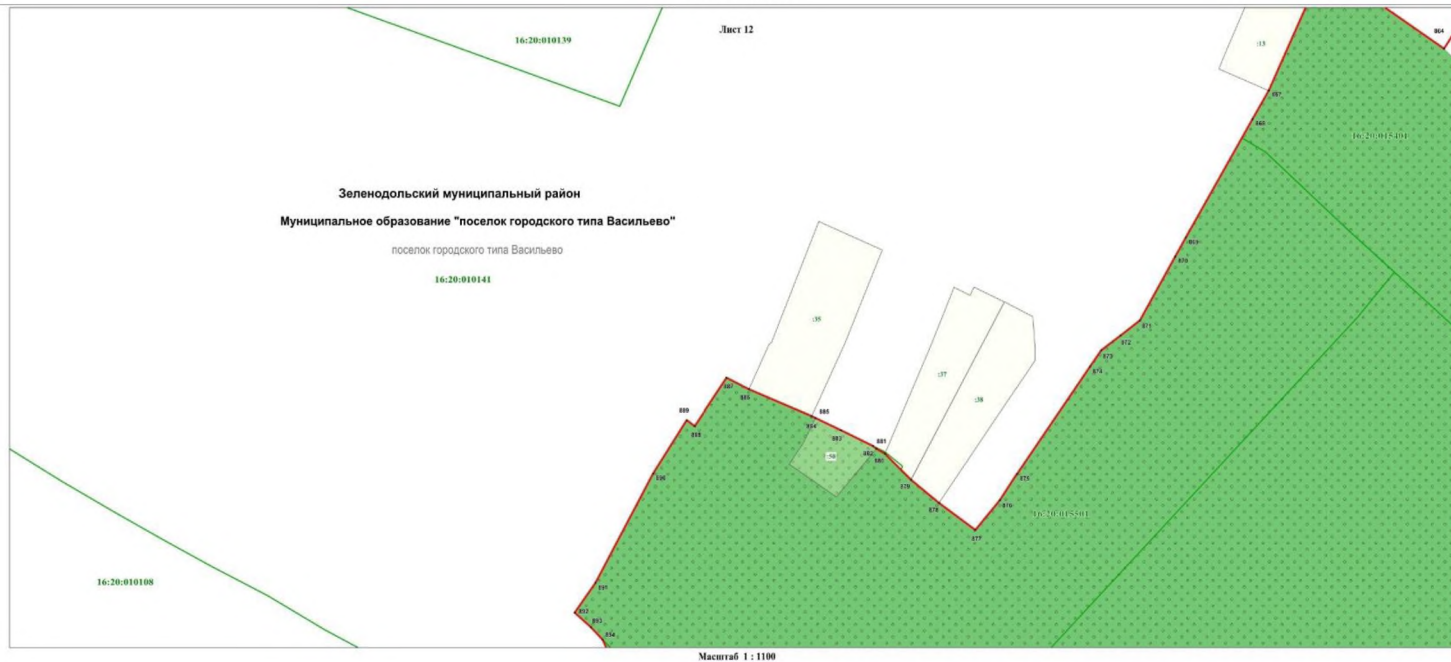
-  - характерная точка границы
-  - граница населенного пункта
-  - граница кадастрового квартала
-  - земельный участок, кадастровый номер
-  - куйбышевское водохранилище
-  - подпись кадастрового квартала
- Зеленодольский муниципальный район** - наименование муниципального района
- Муниципальное образование "поселок городского типа Васильево"** - наименование муниципального образования
- поселок городского типа Васильево - наименование населённого пункта








Подпись кадастрового инженера: [Подпись]
Дата: 28.06.2020
Место для оттиска печати (при наличии): [Место для оттиска печати]

Раздел 4
поселок городского типа Васильево
(наименование объекта)

План границ объекта



Используемые условные знаки и обозначения:

-  - характеристическая точка границы
-  - граница населенного пункта
-  - граница кадастрового квартала
-  - земельный участок, кадастровый номер
-  - сады
-  - подпись кадастрового квартала

Зеленодольский муниципальный район - наименование муниципального района
Муниципальное образование "поселок городского типа Васильево" - наименование муниципального образования
поселок городского типа Васильево - наименование населенного пункта

Подпись кадастрового инженера _____
Дата: 28.06.2020

Место для отосака печати (при наличии) _____









Раздел 4
поселок городского типа Васильево
(наименование объекта)

План границ объекта



Масштаб 1 : 1100

Используемые условные знаки и обозначения:

-  - характеристическая точка границы
-  - граница населенного пункта
-  - граница кадастрового квартала
-  - земельный участок, кадастровый номер
-  - сады
-  - подпись кадастрового квартала

Зеленодольский муниципальный район
Муниципальное образование "поселок городского типа Васильево"
поселок городского типа Васильево

- наименование муниципального района
- наименование муниципального образования
- наименование населенного пункта



Подпись кадастрового инженера: _____
Дата: 28.06.2020
Место для отпечатка печати (при наличии): _____



Используемые условные знаки и обозначения:

- характеристика точки границы
- граница населенного пункта
- граница кадастрового квартала
- земельный участок, кадастровый номер
- сква
- подпись кадастрового квартала

Зеленодольский муниципальный район
Муниципальное образование "поселок городского типа Васильево"
поселок городского типа Васильево



Раздел 4
поселок городского типа Васильево
(наименование объекта)

План границ объекта



Масштаб 1 : 1100

Используемые условные знаки и обозначения:

- характеристическая точка границы
- граница населенного пункта
- граница кадастрового квартала
- железная дорога
- земельный участок, кадастровый номер
- лес
- полоса отвода железной дороги
- залив
- подпись кадастрового квартала

16:20-010120
Зеленодольский муниципальный район

Муниципальное образование "поселок городского типа Васильево"

поселок городского типа Васильево

- наименование муниципального района
- наименование муниципального образования
- наименование населенного пункта

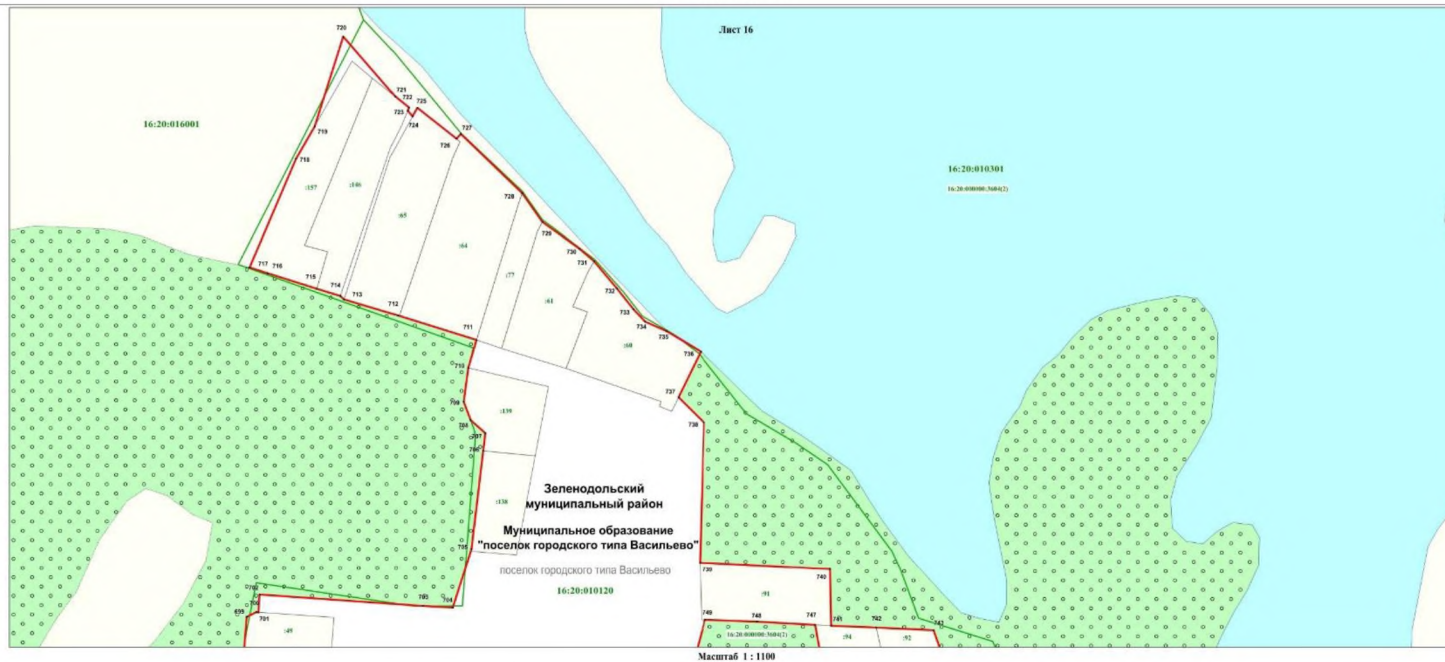
Подпись кадастрового инженера
Дата 28.06.2020

Место для отписки границ (при наличии) (для объектов, границы которых не совпадают с местоположением границ объекта)









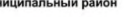



Раздел 4
поселок городского типа Васильево
(наименование объекта)

План границ объекта



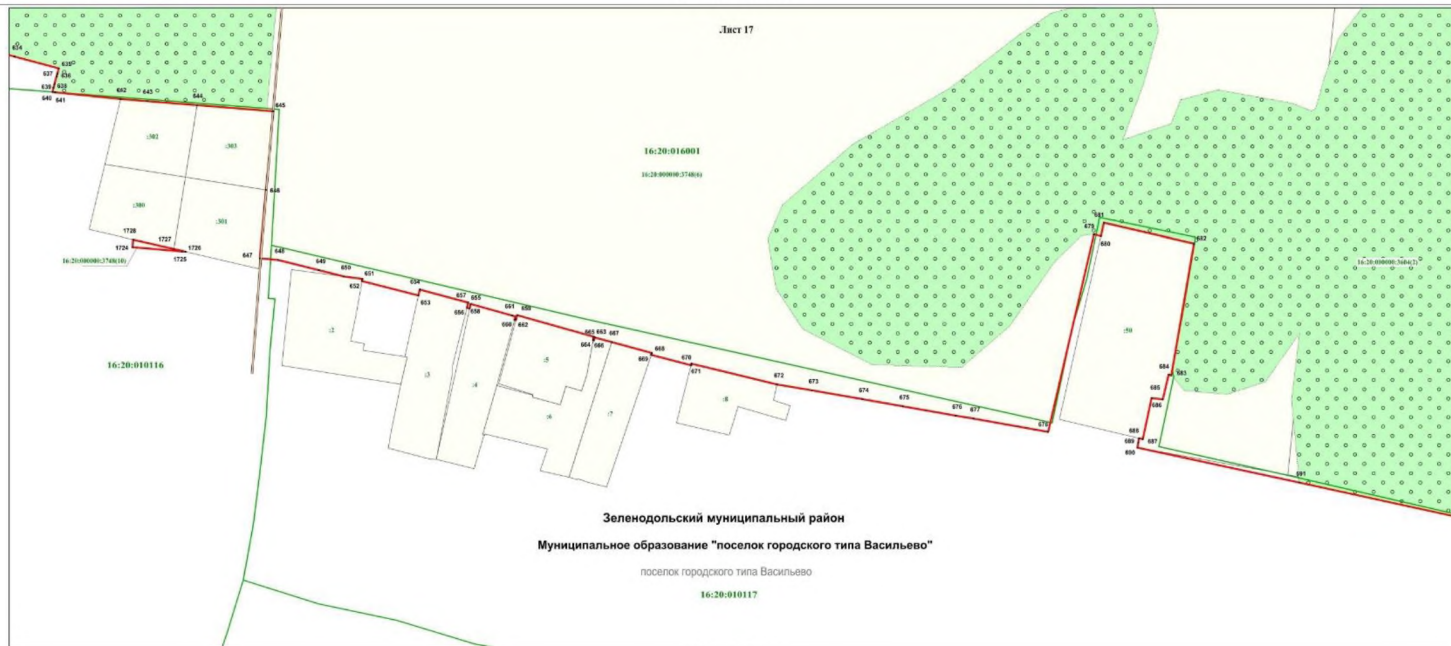
Используемые условные знаки и обозначения:

-  - характерная точка границы
-  - граница населенного пункта
-  - граница кадастрового квартала
-  - земельный участок, кадастровый номер
-  - лес
-  - залив
-  - подпись кадастрового квартала
-  - наименование муниципального района
-  - наименование муниципального образования
-  - наименование населенного пункта

Подпись кадастрового инженера
Дата 28.06.2020
Место для оттока печати (при наличии) 

Раздел 4
поселок городского типа Васильево
(наименование объекта)

План границ объекта



Используемые условные знаки и обозначения:

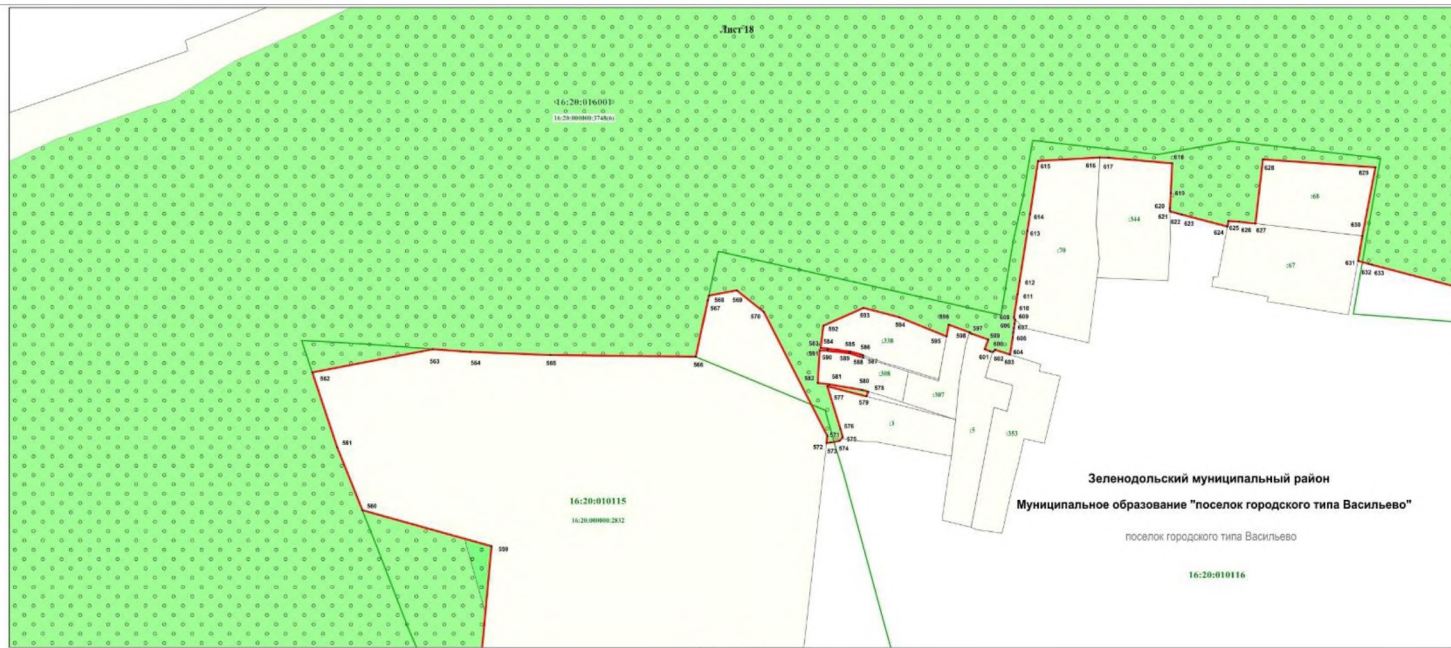
- характеристическая точка границы
- граница населенного пункта
- граница кадастрового квартала
- земельный участок, кадастровый номер
- лес

- 16:20:016017 - подпись кадастрового квартала
- Зеленодольский муниципальный район** - наименование муниципального района
- Муниципальное образование "поселок городского типа Васильево"** - наименование муниципального образования
- поселок городского типа Васильево - наименование населенного пункта

Подпись кадастрового инженера: 
 Дата: 28.06.2020
 Место для отрисовки печати (при наличии) 






Раздел 4
поселок городского типа Васильево
(наименование объекта)


План границ объекта



Масштаб 1 : 1100

Используемые условные знаки и обозначения:

-  - характерная точка границы
-  - граница населенного пункта
-  - граница кадастрового квартала
-  - земельный участок, кадастровый номер
-  - лес

-  - подпись кадастрового квартала
- Зеленодольский муниципальный район** - наименование муниципального района
- Муниципальное образование "поселок городского типа Васильево"** - наименование муниципального образования
- поселок городского типа Васильево - наименование населённого пункта



Подпись кадастрового инженера: 

Дата 28.06.2020








Место для отсылки к кадастровому плану (или кадастровому делу) и географическое местоположение границ объекта

Раздел 4
поселок городского типа Васильево
(наименование объекта)

План границ объекта



Используемые условные знаки и обозначения:

-  - характерная точка границы
-  - граница населенного пункта
-  - граница кадастрового квартала
-  - автомобильная дорога
-  - земельный участок, кадастровый номер
-  - лес
-  - подпись кадастрового квартала

Зеленодольский муниципальный район

Муниципальное образование "поселок городского типа Васильево"

поселок городского типа Васильево

16:20:010143

16:20:010143

Подпись кадастрового инженера
Дата 28.06.2020
Место для отнесения печати (при наличии) 

Раздел 4
поселок городского типа Васильево
(наименование объекта)

План границ объекта



Масштаб 1 : 1100

Используемые условные знаки и обозначения:

- | | |
|--|---|
| | - характерная точка границы |
| | - граница населенного пункта |
| | - граница кадастрового квартала |
| | - автомобильная дорога |
| | - железная дорога |
| | - лес |
| | - земельный участок, кадастровый номер |
| | - полоса отвода железной дороги |
| | - подпись кадастрового квартала |
| Зеленодольский муниципальный район | - наименование муниципального района |
| Муниципальное образование "поселок городского типа Васильево" | - наименование муниципального образования |
| поселок городского типа Васильево | - наименование населенного пункта |

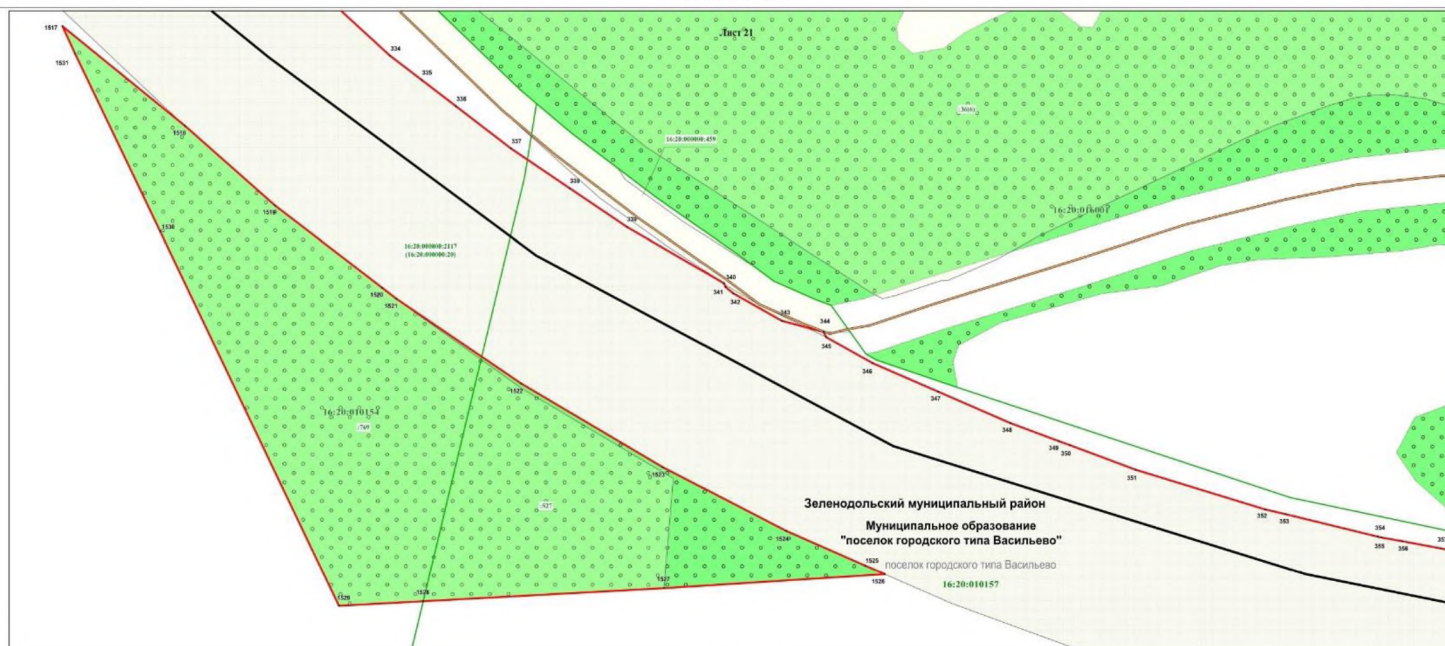


Подпись кадастрового инженера
Дата 28.06.2020

Место для отгоска печати (при наличии) и/или отгоска подписи (при наличии) местоположение границ объекта

Раздел 4
поселок городского типа Васильево
(наименование объекта)

План границ объекта



Масштаб 1 : 1100

- | | |
|---|---|
|  | - характерная точка границы |
|  | - граница населенного пункта |
|  | - граница кадастрового квартала |
|  | - автомобильная дорога |
|  | - железная дорога |
|  | - лес |
|  | - земельный участок, кадастровый номер |
|  | - полоса отвода железной дороги |
|  | - подпись кадастрового квартала |
| Зеленодольский муниципальный район | - наименование муниципального района |
| Муниципальное образование "поселок городского типа Васильево" | - наименование муниципального образования |
| поселок городского типа Васильево | - наименование населённого пункта |



Подпись кадастрового инженера: [подпись]
Дата: 28.06.2020
Место для оттиска печати (при наличии) [оттиск печати]

Раздел 4
поселок городского типа Васильево
(наименование объекта)

План границ объекта



Зеленодольский муниципальный район
Муниципальное образование
"поселок городского типа Васильево"
поселок городского типа Васильево
16:20-010154

Масштаб 1 : 1100

- | | |
|--|---|
| | - характерная точка границы |
| | - граница населенного пункта |
| | - граница кадастрового квартала |
| | - автомобильная дорога |
| | - железная дорога |
| | - лес |
| | - сад |
| | - земельный участок, кадастровый номер |
| | - полоса отвода железной дороги |
| | - подпись кадастрового квартала |
| Зеленодольский муниципальный район | - наименование муниципального района |
| Муниципальное образование "поселок городского типа Васильево" | - наименование муниципального образования |
| поселок городского типа Васильево | - наименование населённого пункта |

Подпись кадастрового инженера
 Дата 28.06.2020
 Место для отписки о смене (при наличии) вида, местоположения и/или землепользования границ объекта

Раздел 4
 поселок городского типа Васильево
 (наименование объекта)

План границ объекта



Масштаб 1 : 1000

- | | |
|---|---|
| • 101 | - характерная точка границы |
| — (red) | - граница населенного пункта |
| — (green) | - граница кадастрового квартала |
| — (brown) | - автомобильная дорога |
| — (black) | - железная дорога |
| ■ (green) | - сад |
| □ (light green) | - земельный участок, кадастровый номер |
| □ (light blue) | - полоса отвода железной дороги |
| □ (light yellow) | - подпись кадастрового квартала |
| Зеленодольский муниципальный район | - наименование муниципального района |
| Муниципальное образование "поселок городского типа Васильево" | - наименование муниципального образования |
| поселок городского типа Васильево | - наименование населенного пункта |

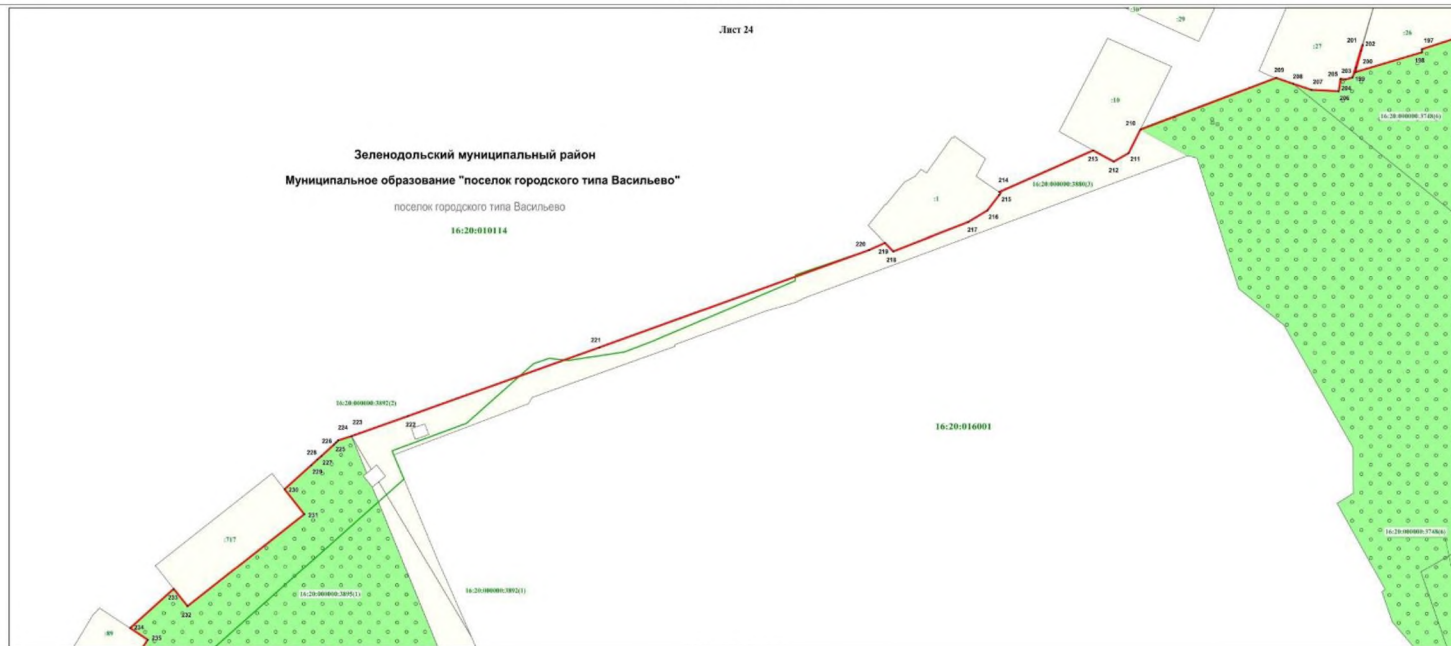


Подпись кадастрового инженера
 Дата 28.06.2020
 Место для оттиска печати (при наличии) 2020 06/28/2020 11:38:00 (местоположение границ объекта)

Раздел 4
поселок городского типа Васильево
(наименование объекта)

План границ объекта

Лист 24



Масштаб 1 : 1100

- | | |
|---|---|
|  | - характерная точка границы |
|  | - граница населенного пункта |
|  | - граница кадастрового квартала |
|  | - лес |
|  | - земельный участок, кадастровый номер |
|  | - подпись кадастрового квартала |
| Зеленодольский муниципальный район | - наименование муниципального района |
| Муниципальное образование "поселок городского типа Васильево" | - наименование населённого пункта |
| поселок городского типа Васильево | - наименование муниципального образования |



Подпись кадастрового инженера: Д.П. Захаровская/
Дата: 28.06.2020
Место для отрисовки плана (при наличии) и/или отрисовки плана: местоположение границ объекта

Раздел 4
поселок городского типа Васильево
(наименование объекта)

План границ объекта



Масштаб 1 : 1100

- | | |
|--|---|
| • 107 | - характерная точка границы |
| — | - граница населенного пункта |
| — | - граница кадастрового квартала |
| — | - автомобильная дорога |
| ■ | - сад |
| 16:20/01/0114 | - земельный участок, кадастровый номер |
| 16:20/01/0114 | - полоса отвода железной дороги |
| 16:20/01/0114 | - подпись кадастрового квартала |
| Зеленодольский муниципальный район | - наименование муниципального района |
| Муниципальное образование "поселок городского типа Васильево" | - наименование муниципального образования |
| поселок городского типа Васильево | - наименование населенного пункта |

Подпись кадастрового инженера
Дата: 28.06.2020
Место для оттиска печати (при наличии) (подпись кадастрового инженера и местонахождение границ объекта)



Раздел 4
поселок городского типа Васильево
(наименование объекта)

План границ объекта



Масштаб 1 : 1100

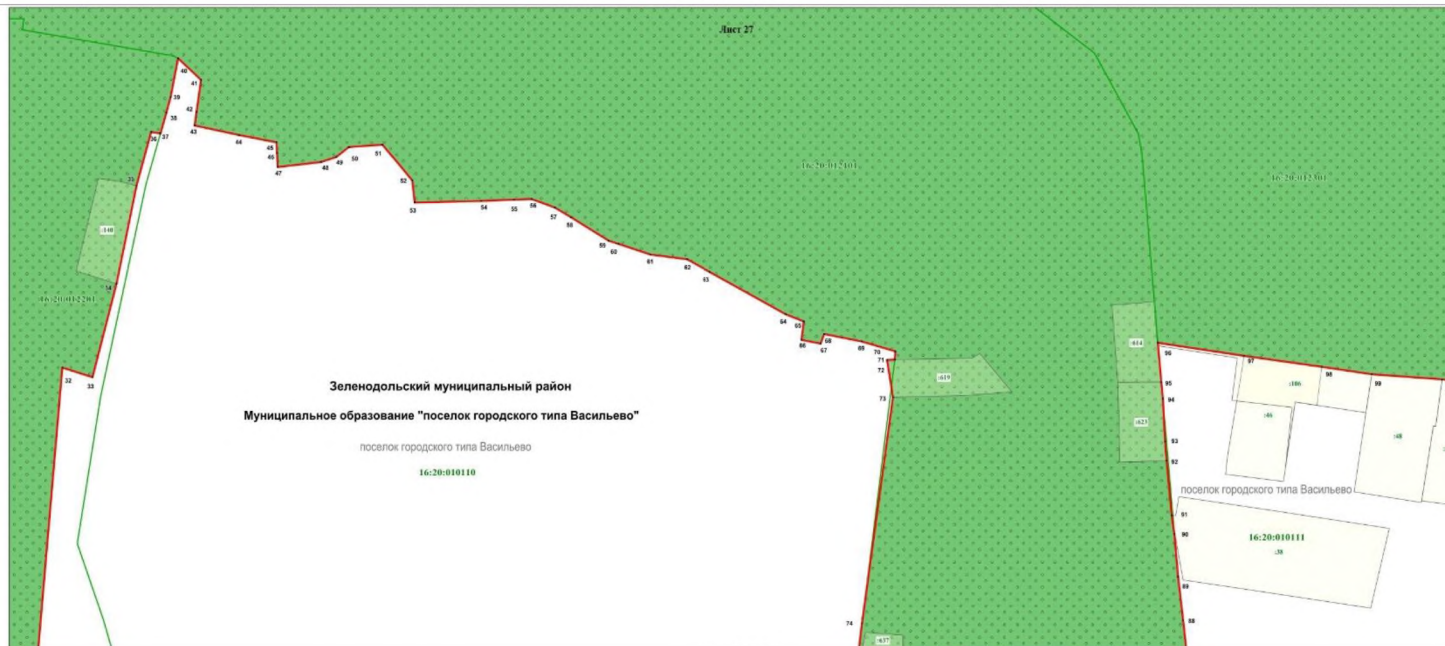
- | | |
|---|---|
| • 108 | - характерная точка границы |
| — | - граница населенного пункта |
| — | - граница кадастрового квартала |
| — | - автомобильная дорога |
| ■ | - сад |
| ■ | - защитная лесополоса |
| ■ 16:20:000002117 | - земельный участок, кадастровый номер |
| ■ 16:20:010112 | - полоса отвода железной дороги |
| ■ 16:20:010112 | - подпись кадастрового квартала |
| Зеленодольский муниципальный район | - наименование муниципального района |
| Муниципальное образование "поселок городского типа Васильево" | - наименование муниципального образования |
| поселок городского типа Васильево | - наименование населенного пункта |






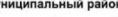
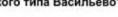

Подпись кадастрового инженера
Дата 28.06.2020

Место для отнесения печати (при наличии) или, в противном случае, местоположения границы объекта

Раздел 4
поселок городского типа Васильево
(наименование объекта)

План границ объекта



-  - характерная точка границы
-  - граница населенного пункта
-  - граница кадастрового квартала
-  - свд
-  - земельный участок, кадастровый номер
-  16:20:010110 - подпись кадастрового квартала
-  Зеленодольский муниципальный район - наименование муниципального района
-  Муниципальное образование "поселок городского типа Васильево" - наименование муниципального образования
-  поселок городского типа Васильево - наименование населенного пункта




Подпись кадастрового инженера
Дата 28.06.2020
Место для отгаски печати (при наличии) или, в противном случае, местоположения границ объекта

Раздел 4
поселок городского типа Васильево
(наименование объекта)

План границ объекта

Лист 28



Масштаб 1 : 1100

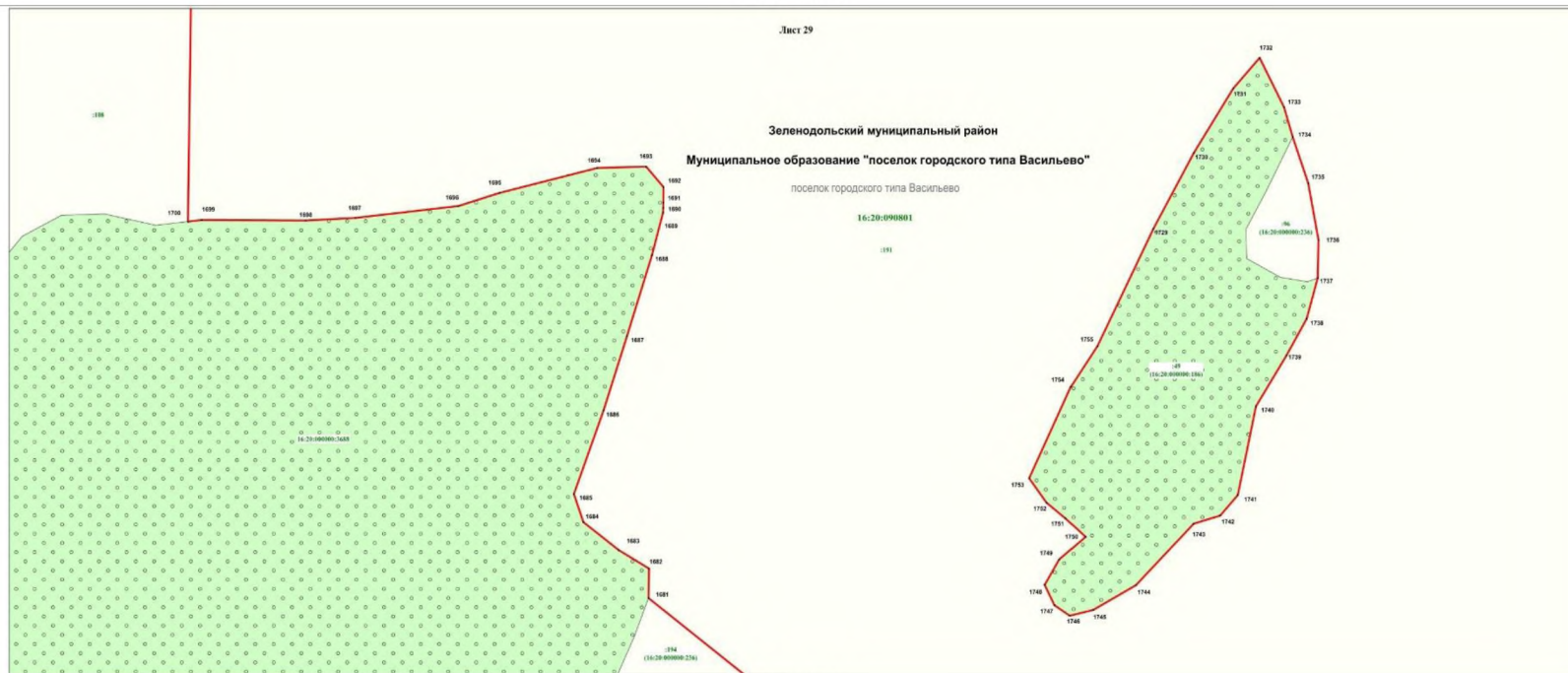
- | | |
|---|---|
| • | - характерная точка границы |
| — | - граница населенного пункта |
| — | - граница кадастрового квартала |
| ■ | - сад |
| □ | - земельный участок, кадастровый номер |
| 16:20:010110 | - подпись кадастрового квартала |
| Зеленодольский муниципальный район | - наименование муниципального района |
| Муниципальное образование "поселок городского типа Васильево" | - наименование муниципального образования |
| поселок городского типа Васильево | - наименование населённого пункта |

Подпись кадастрового инженера
Дата 28.06.2020
Место для отнесения печати (при наличии) с указанием координат местоположения границ объекта

Раздел 4
поселок городского типа Васильево
(наименование объекта)

План границ объекта

Лист 29



Используемые условные знаки и обозначения:

- | | |
|---------------|--|
| • 1681 | - характерная точка границы |
| — | - граница населенного пункта |
| — | - граница кадастрового квартала |
| 1681 | - земельный участок, кадастровый номер |
| o o o o o o o | - лес |
| 16:20:0908001 | - подпись кадастрового квартала |

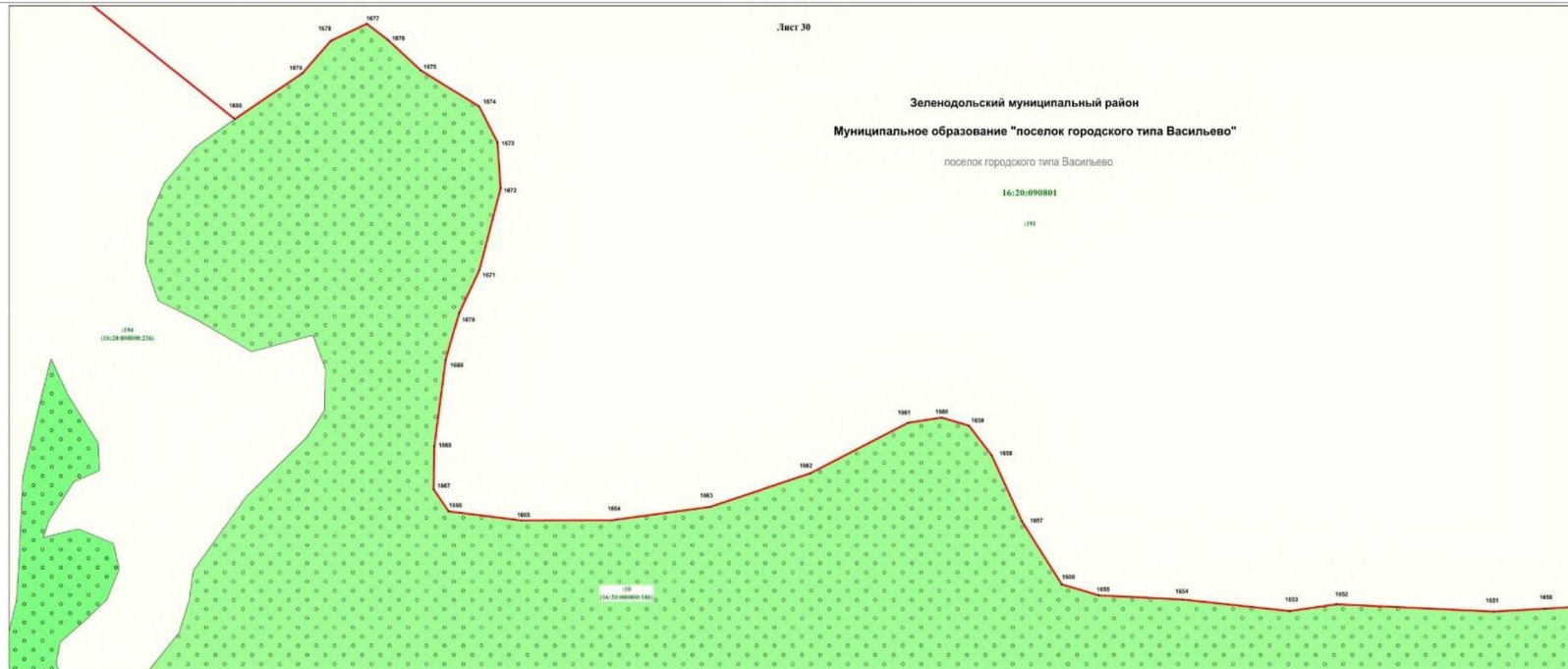
- | | |
|--|---|
| Зеленодольский муниципальный район | - наименование муниципального района |
| Муниципальное образование "поселок городского типа Васильево" | - наименование муниципального образования |
| поселок городского типа Васильево | - наименование населенного пункта |


 Подпись кадастрового инженера
 Дата 28.06.2020
 Место для отсканированной копии сертификата специалиста кадастрового инженера

Раздел 4
поселок городского типа Васильево
(наименование объекта)

План границ объекта

Лист 30



Используемые условные знаки и обозначения:

- характерная точка границы
- граница населенного пункта
- граница кадастрового квартала
- земельный участок, кадастровый номер
- лес
- подпись кадастрового квартала

Зеленодольский муниципальный район - наименование муниципального района
Муниципальное образование "поселок городского типа Васильево" - наименование муниципального образования
поселок городского типа Васильево - наименование населённого пункта






Подпись кадастрового инженера:
Дата 28.06.2020
Место для отписки печати (при наличии):

Раздел 4
поселок городского типа Васильево
(наименование объекта)

План границ объекта



Используемые условные знаки и обозначения:

-  - характеристическая точка границы
-  - граница населенного пункта
-  - граница кадастрового квартала
-  - земельный участок, кадастровый номер
-  - лес
-  - подпись кадастрового квартала

- Зеленодольский муниципальный район** - наименование муниципального района
- Муниципальное образование "поселок городского типа Васильево"** - наименование муниципального образования
- поселок городского типа Васильево - наименование населенного пункта

Подпись кадастрового инженера: 
Дата 28.06.2020
Место для отсылки печати (при наличии) знака, подтверждающего соответствие геодезическим границам объекта

