



ПОСТАНОВЛЕНИЕ

« 6 » *март* 20*23* ел

г. Альметьевск

КАРАР

№ 575

Әлмәт муниципаль районы территориясендә
инвалидларның яшәү урыны янында
техник яисә башка хәрәкәт итү
чараларын куеп торучы капитал
корылмалар булмаган гаражларны
урнаштыру схемасын раслау турында

«Россия Федерациясендә жирле үзидарә оештыруның гомуми принциплары турында» 2003 елның 6 октябрәндәге 131-ФЗ номерлы Федераль закон нигезендә, «Жирле үзидарә органнары тарафыннан инвалидларның яшәү урыны янында техник яисә башка хәрәкәт итү чараларын куеп торучы капитал корылмалар булмаган гаражларны урнаштыру схемасын» 2022 елның 14 мартындагы 264 номерлы Татарстан Республикасы Министрлар Кабинеты карары, инвалидларның яшәү урыны янында техник яисә башка хәрәкәт итү чараларын куеп торучы капитал корылмалар булмаган гаражларны урнаштыру урыннарын тәртипкә салу максатларында,

БАШКАРМА КОМИТЕТ КАРАР БИРӘ:

Әлмәт муниципаль районы

1. Әлмәт муниципаль районы территориясендә инвалидларның яшәү урыны янында техник яисә башка хәрәкәт итү чараларын куеп торучы капитал корылмалар булмаган гаражларны урнаштыру схемасын расларга (1 нче кушымта).

2. Әлеге карарны «Альметьевский вестник» газетасында бастырып чыгарырга һәм Татарстан Республикасы хокукый мәгълүматының рәсми порталында (PRAVO.TATARSTAN.RU) урнаштырырга.

3. Әлеге карар рәсми басылып чыкканнан соң үз көченә керә.

4. Әлеге карарның үтәлешен контрольдә тотуны район Башкарма комитеты житәкчесенәң төзелеш буенча урынбасары Д.В. Косаревка йөкләргә.

Район
Башкарма комитеты житәкчесе



А.М. Каюмов

Әлмәт муниципаль районы

Башкарма комитетының

« 6 » март 2023 ел № 515

карары белән расланган

1 нче кушымта

Татарстан Республикасы Әлмәт муниципаль районы территориясендә инвалидларның яшәү урыны янында техник яисә башка хәрәкәт итү чараларын куеп торучы капитал корылмалар булмаган гаражларны урнаштыру схемасы

№ п/п	Объектның төре (гараж/стоянка)	Гараж/стоянка адресы (урыны) (Татарстан Республикасы, Әлмәт муниципаль районы)	Гараж/стоянка майданы (кв.м)	Гаражны/стоянканы урнаштыру вакыты	Башка белешмәләр
1	2	3	4	5	6
1	гараж	Әлмәт авыл җирлеге, Яшьләр бистәсе, Комсомольская ур., 4 йорттан төньяктарак	26	5 ел	-
2	гараж	Әлмәт авыл җирлеге, Яшьләр бистәсе, Комсомольская ур., 4 йорттан төньяктарак	24	5 ел	-
3	гараж	Әлмәт авыл җирлеге, Яшьләр бистәсе, Комсомольская ур., 4 йорттан төньяктарак	25	5 ел	-
4	гараж	Әлмәт авыл җирлеге, Яшьләр бистәсе, Урман ур., 12 йорттан төньяктарак	20	5 ел	-
5	гараж	Әлмәт авыл җирлеге, Яшьләр бистәсе, Урман ур., 12 йорттан төньяктарак	17	5 ел	-
6	гараж	Әлмәт авыл җирлеге, Яшьләр бистәсе, Урман ур., 12 йорттан төньяктарак	19	5 ел	-
7	гараж	Әлмәт авыл җирлеге, Яшьләр бистәсе, Урман ур., 12 йорттан төньяктарак	24	5 ел	-
8	гараж	Әлмәт авыл җирлеге, Яшьләр бистәсе, Урман ур., 12 йорттан төньяктарак	19	5 ел	-
9	гараж	Әлмәт авыл җирлеге, Яшьләр бистәсе, Урман ур., 12 йорттан төньяктарак	20	5 ел	-
10	гараж	Әлмәт авыл җирлеге, Яшьләр бистәсе, Урман ур., 12 йорттан төньяктарак	25	5 ел	-
11	гараж	Әлмәт авыл җирлеге, Яшьләр бистәсе, Урман ур., 12 йорттан төньяктарак	17	5 ел	-
12	гараж	Әлмәт авыл җирлеге, Яшьләр бистәсе, Урман ур., 12 йорттан төньяктарак	33	5 ел	-

13	гараж	Әлмәт авыл җирлеге, Яшьләр бистәсе, Урман ур., 12 йорттан төньяктарак	23	5 ел	-
14	гараж	Әлмәт авыл җирлеге, Яшьләр бистәсе, Урман ур., 12 йорттан төньяктарак	27	5 ел	-

Татарстан Республикасы Әлмәт муниципаль районында урнашкан капитал корылмалар булмаган гаражларның урнашу урынының график тасвирламасы

Объект чикләренең урнашу урыны турында белешмәләр № 1					
1. Координаталар системасы: МСК-16					
2. Объект чикләренең характерлы нокталары турында белешмәләр					
Чикләрең характерлы нокталары тамгалары	Координаталар, м		Характерлы ноктаның координаталарын билгеләү методы	характерлы ноктан торышының уртача квадрат ялгышлыгы (Mt), м	Урындагы нокталарның билгесен тасвирлау (булган очракта)
	X	Y			
1	2	3	4	5	6
1	385057.63	2296974.47	Картометрик	5.0	-
2	385051.67	2296975.22	Картометрик	5.0	
3	385052.10	2296979.56	Картометрик	5.0	
4	385058.08	2296978.78	Картометрик	5.0	
1	385057.63	2296974.47	Картометрик	5.0	



Масштаб 1: 100

Кулланыла торган шартлы билгеләр һәм билгеләнешләр

– объектның чиге

:3У1 - объект билгесе

Объект чиклөренәң урнашу урыны турында белешмәләр № 2					
1. Координаталар сиситемасы: МСК-16					
2. Объект чиклөренәң характерлы нокталары турында белешмәләр					
Чиклөренәң характерлы нокталары тамгалары	Координаталар, м		Характерлы ноктаның координаталарын билгеләү методы	характерлы ноктаның уртача квадрат ялгышлыгы (Mt), м	Урындагы нокталарның билгесен тасвирлау (булган очракта)
	X	Y			
1	2	3	4	5	6
1	385058.08	2296978.78	Картометрик	5.0	-
2	385052.10	2296979.56	Картометрик	5.0	
3	385052.39	2296983.49	Картометрик	5.0	
4	385058.47	2296982.71	Картометрик	5.0	
1	385058.08	2296978.78	Картометрик	5.0	



Масштаб 1: 100

Кулланыла торган шартлы билгеләр һәм билгеләнешләр



– объектның чиге

:ЗУ1

- объект билгесе

Объект чиклөренең урнашу урыны турында белешмәләр № 3					
1. Координаталар системасы: МСК-16					
2. Объект чиклөренең характерлы нокталары турында белешмәләр					
Чиклөрең характерлы нокталары тамгалары	Координаталар, м		Характерлы ноктаның координаталарын билгеләү методы	характерлы ноктан торышының уртача квадрат ялгышлыгы (Mt), м	Урындагы нокталарның билгесен тасвирлау (булган очракта)
	X	Y			
1	2	3	4	5	6
1	385049.56	2296990.61	Картометрик	5.0	-
2	385050.02	2296994.79	Картометрик	5.0	
3	385056.00	2296993.95	Картометрик	5.0	
4	385055.52	2296989.86	Картометрик	5.0	
1	385049.56	2296990.61	Картометрик	5.0	



Масштаб 1: 100

Кулланыла торган шартлы билгеләр һәм билгеләнешләр

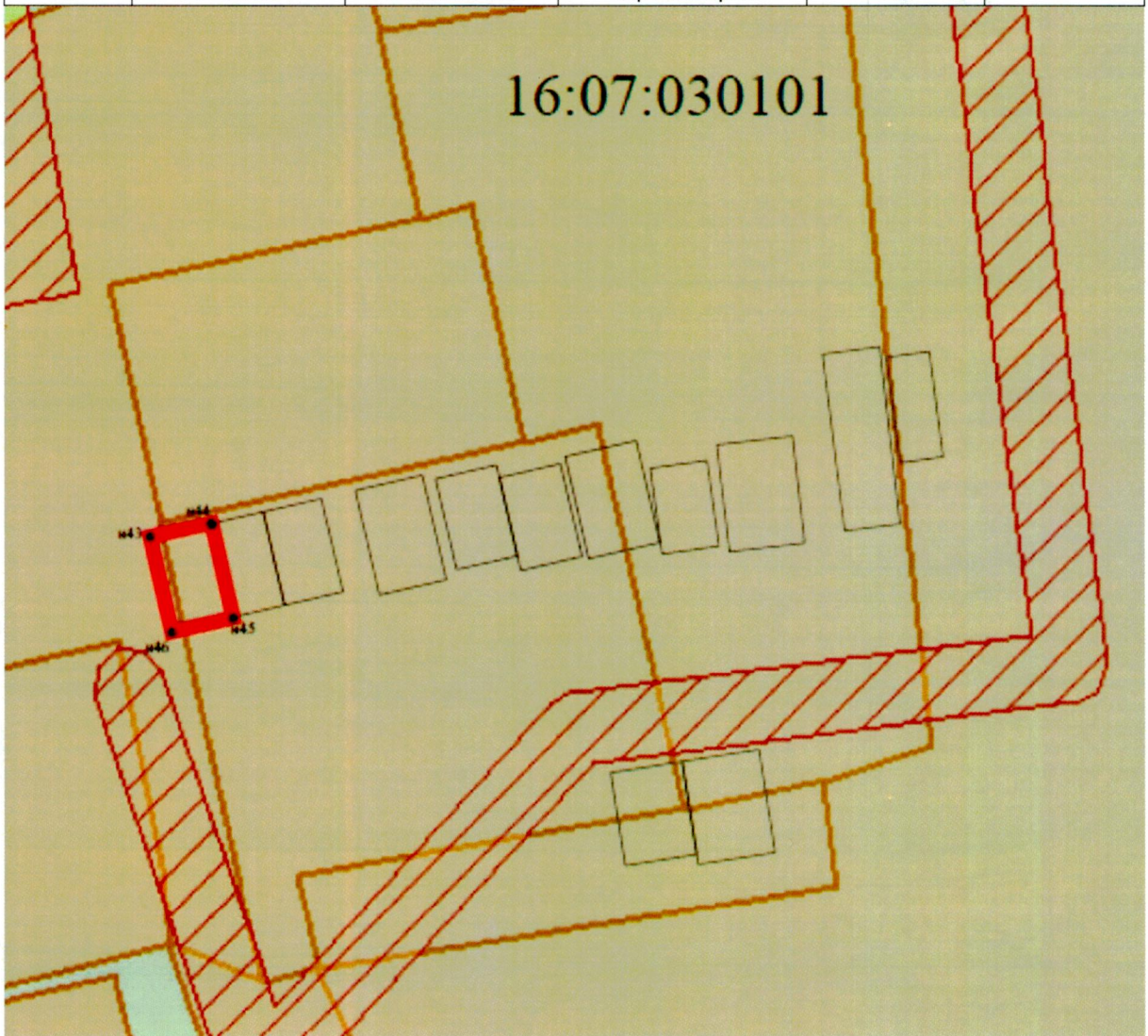


– объектның чиге

:ЗУ1

- объект билгесе

Объект чиклөрөнөң урнашу урыны турында белешмәләр № 4					
1. Координаталар системасы: МСК-16					
2. Объект чиклөрөнөң характерлы нокталары турында белешмәләр					
Чикләрн ең характе рлы ноктала ры тамгала ры	Координаталар, м		Характерлы ноктаның координаталарын билгеләү методы	характерлы ноктан торышының уртача квадрат ялгышлыгы (Mt), м	Урындагы нокталарн ың билгесен тасвирлау (булган очракта)
	X	Y			
1	2	3	4	5	6
1	385155.70	2296839.90	Картометрик	5.0	-
2	385156.50	2296843.44	Картометрик	5.0	
3	385156.42	2296843.46	Картометрик	5.0	
4	385151.06	2296844.67	Картометрик	5.0	
5	385150.25	2296841.15	Картометрик	5.0	
1	385155.70	2296839.90	Картометрик	5.0	



Масштаб 1: 1000

Кулланыла торган шартлы билгеләр һәм билгеләнешләр



– объектның чиге



Территорияләрдән файдалануның махсус шартлары булган зона

Объект чиклөренең урнашу урыны турында белешмәләр № 5					
1. Координаталар система : МСК-16					
2. Объект чиклөренең характерлы нокталары турында белешмәләр					
Чиклөрең характерлы нокталары тамгалары	Координаталар, м		Характерлы ноктаның координаталарын билгеләү методы	характерлы ноктан торышының уртача квадрат ялгышлыгы (Mt), м	Урындагы нокталарның билгесен тасвирлау (булган очракта)
	X	Y			
1	2	3	4	5	6
1	385156.42	2296843.46	Картометрик	5.0	-
2	385157.10	2296846.49	Картометрик	5.0	
3	385151.74	2296847.73	Картометрик	5.0	
4	385151.05	2296844.68	Картометрик	5.0	
1	385156.42	2296843.46	Картометрик	5.0	



Масштаб 1: 1000

Кулланыла торган шартлы билгеләр һәм билгеләнешләр

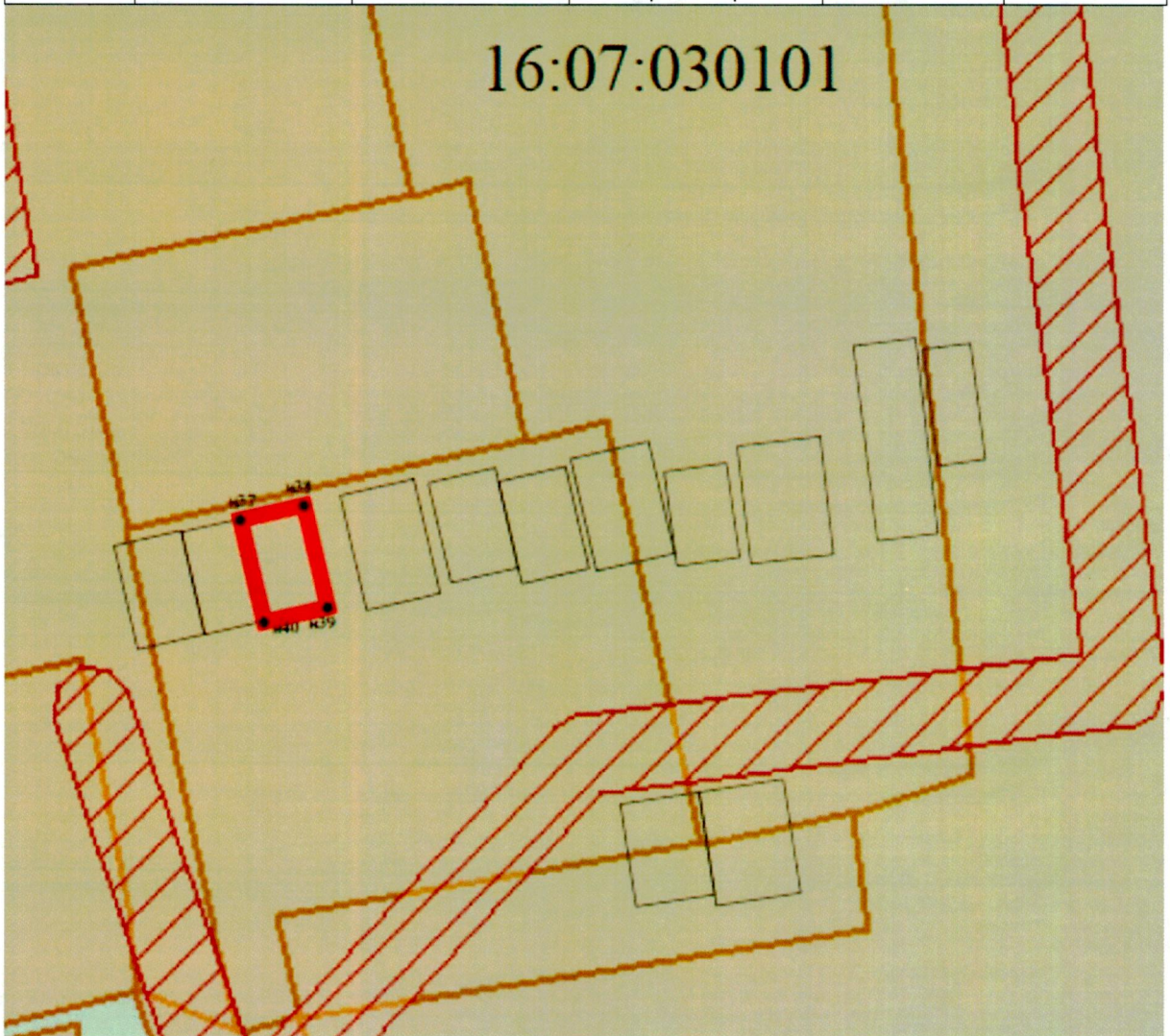


— — объектның чиге



Территорияләрдән файдалануның махсус шартлары булган зона

Объект чикләренең урнашу урыны турында белешмәләр № 6					
1. Координаталар системасы: МСК-16					
2. Объект чикләренең характерлы нокталары турында белешмәләр					
Чикләрең характерлы нокталары тамгалары	Координаталар, м		Характерлы ноктаның координаталарын билгеләү методы	характерлы ноктан торышының уртача квадрат ялгышлыгы (Mt), м	Урындагы нокталарның билгесен тасвирлау (булган очракта)
	X	Y			
1	2	3	4	5	6
1	385157.10	2296846.49	Картометрик	5.0	-
2	385157.86	2296849.84	Картометрик	5.0	
3	385152.51	2296851.08	Картометрик	5.0	
4	385151.74	2296847.73	Картометрик	5.0	
1	385157.10	2296846.49	Картометрик	5.0	



Масштаб 1: 1000

Кулланыла торган шартлы билгеләр һәм билгеләнешләр

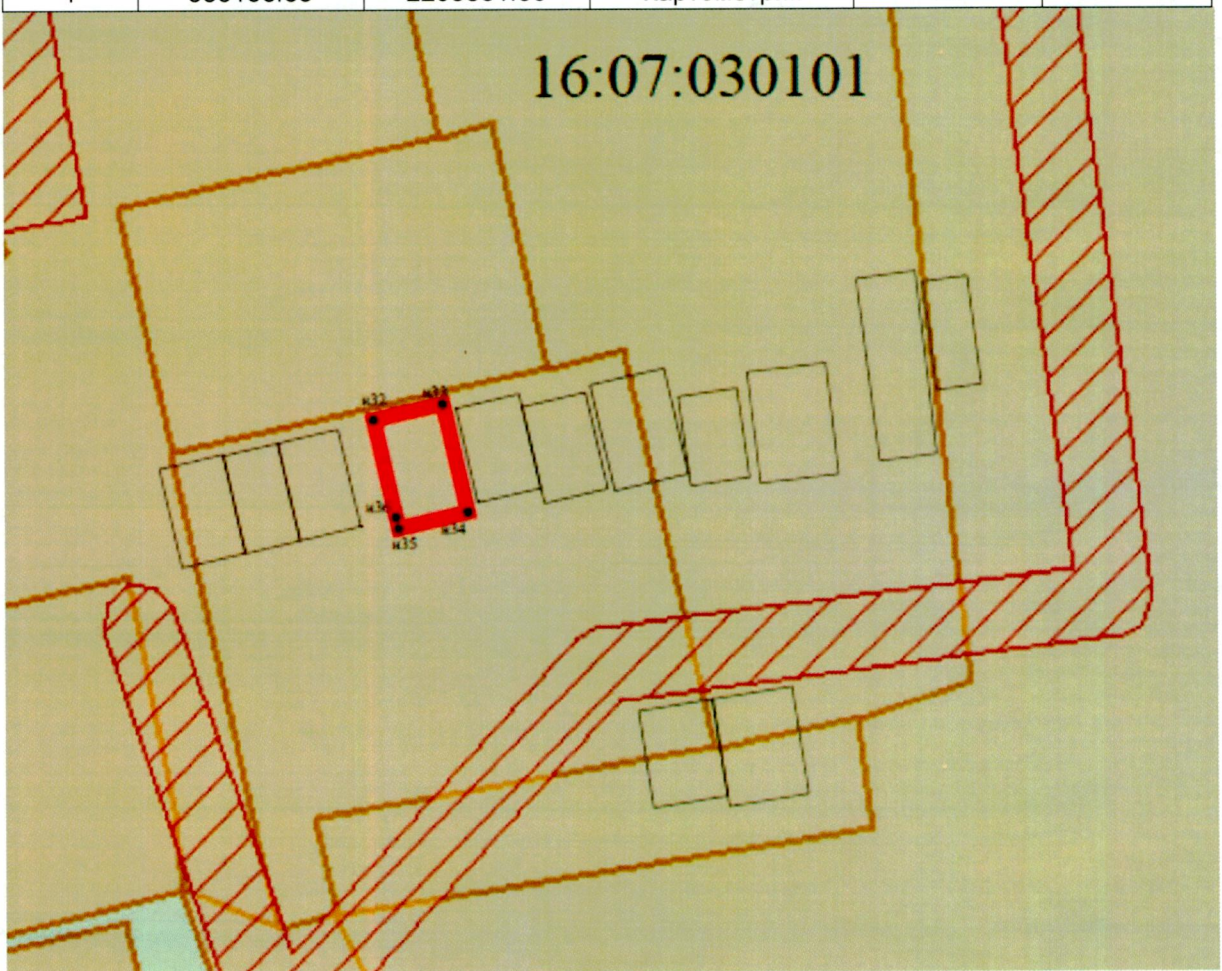


— — объектның чиге



Территорияләрдән файдалануның махсус шартлары булган зона

Объект чиклөрөнөң урнашу урыны турында белешмәләр № 7					
1. Координаталар системасы: МСК-16					
2. Объект чиклөрөнөң характерлы нокталары турында белешмәләр					
Чиклөрөнөң характерлы нокталары тамгалары	Координаталар, м		Характерлы ноктаның координаталарын билгеләү методы	характерлы ноктаның торышының уртача квадрат ялгышлыгы (Mt), м	Урындагы нокталарның билгесен тасвирлау (булган очракта)
	X	Y			
1	2	3	4	5	6
1	385158.33	2296851.80	Картометрик	5.0	-
2	385159.20	2296855.67	Картометрик	5.0	
3	385153.21	2296857.04	Картометрик	5.0	
4	385152.33	2296853.18	Картометрик	5.0	
5	385152.94	2296853.04	Картометрик	5.0	
1	385158.33	2296851.80	Картометрик	5.0	



Масштаб 1: 1000

Кулланыла торган шартлы билгеләр һәм билгеләнешләр



— — объектның чиге



Территорияләрдән файдалануның махсус шартлары булган зона

Объект чиклөренен урнашу урыны турында белешмеләр № 8					
1. Координаталар системасы: МСК-16					
2. Объект чиклөренен характерлы нокталары турында белешмеләр					
Чиклөренен характерлы нокталары тамгалары	Координаталар, м		Характерлы ноктаның координаталарын билгеләү методы	характерлы ноктаның уртача квадрат ялгышлыгы (Mt), м	Урындагы нокталарның билгесен тасвирлау (булган очракта)
	X	Y			
1	2	3	4	5	6
1	385159.00	2296856.42	Картометрик	5.0	-
2	385159.79	2296859.92	Картометрик	5.0	
3	385154.56	2296861.12	Картометрик	5.0	
4	385153.79	2296857.62	Картометрик	5.0	
1	385159.00	2296856.42	Картометрик	5.0	



Масштаб 1: 1000

Кулланыла торган шартлы билгеләр һәм билгеләнешләр

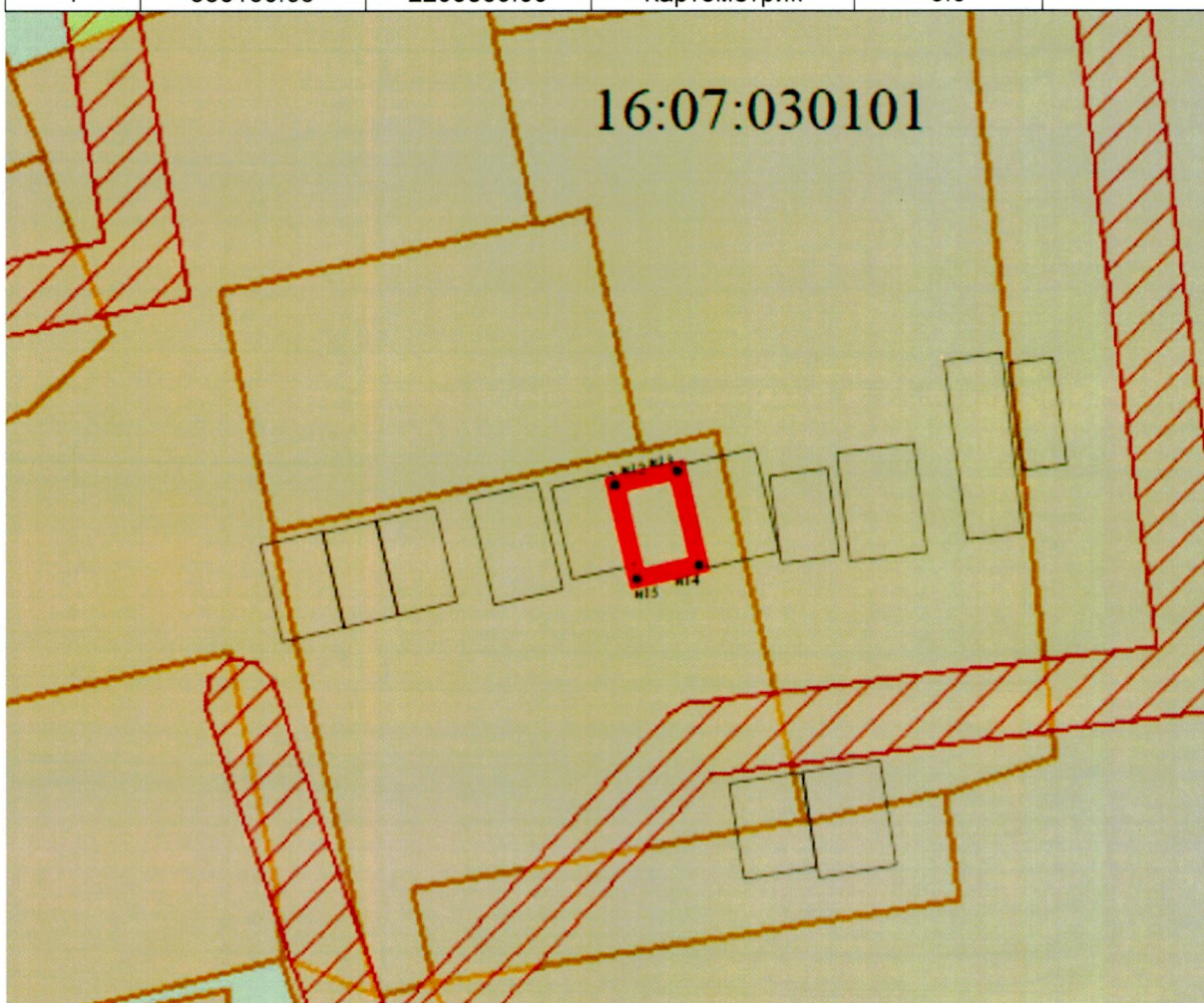


-- объектның чиге



Территорияләрдән файдалануның махсус шартлары булган зона

Объект чикләренең урнашу урыны турында белешмәләр № 9					
1. Координаталар системасы: МСК-16					
2. Объект чикләренең характерлы нокталары турында белешмәләр					
Чикләрең характерлы нокталары тамгалары	Координаталар, м		Характерлы ноктаның координаталарын билгеләү методы	характерлы ноктан торышының уртача квадрат ялгышлыгы (Mt), м	Урындагы нокталарның билгесен тасвирлау (булган очракта)
	Х	Ү			
1	2	3	4	5	6
1	385159.06	2296860.09	Картометрик	5.0	-
2	385159.86	2296863.62	Картометрик	5.0	
3	385154.53	2296864.86	Картометрик	5.0	
4	385153.73	2296861.31	Картометрик	5.0	
5	385154.56	2296861.12	Картометрик	5.0	
1	385159.06	2296860.09	Картометрик	5.0	



Масштаб 1: 1000

Кулланыла торган шартлы билгеләр һәм билгеләнешләр



— — объектның чиге



Территорияләрдән файдалануның махсус шартлары булган зона

Объект чиклөренең урнашу урыны турында белешмәләр № 10					
1. Координаталар системасы: МСК-16					
2. Объект чиклөренең характерлы нокталары турында белешмәләр					
Чиклөрең характерлы нокталары тамгалары	Координаталар, м		Характерлы ноктаның координаталарын билгеләү методы	характерлы ноктан торышының уртача квадрат ялгышлыгы (Mt), м	Урындагы нокталарның билгесен тасвирлау (булган очракта)
	X	Y			
1	2	3	4	5	6
1	385160.26	2296863.89	Картометрик	5.0	-
2	385161.17	2296867.98	Картометрик	5.0	
3	385155.32	2296869.33	Картометрик	5.0	
4	385154.40	2296865.24	Картометрик	5.0	
1	385160.26	2296863.89	Картометрик	5.0	



Масштаб 1: 1000

Кулланыла торган шартлы билгеләр һәм билгеләнешләр

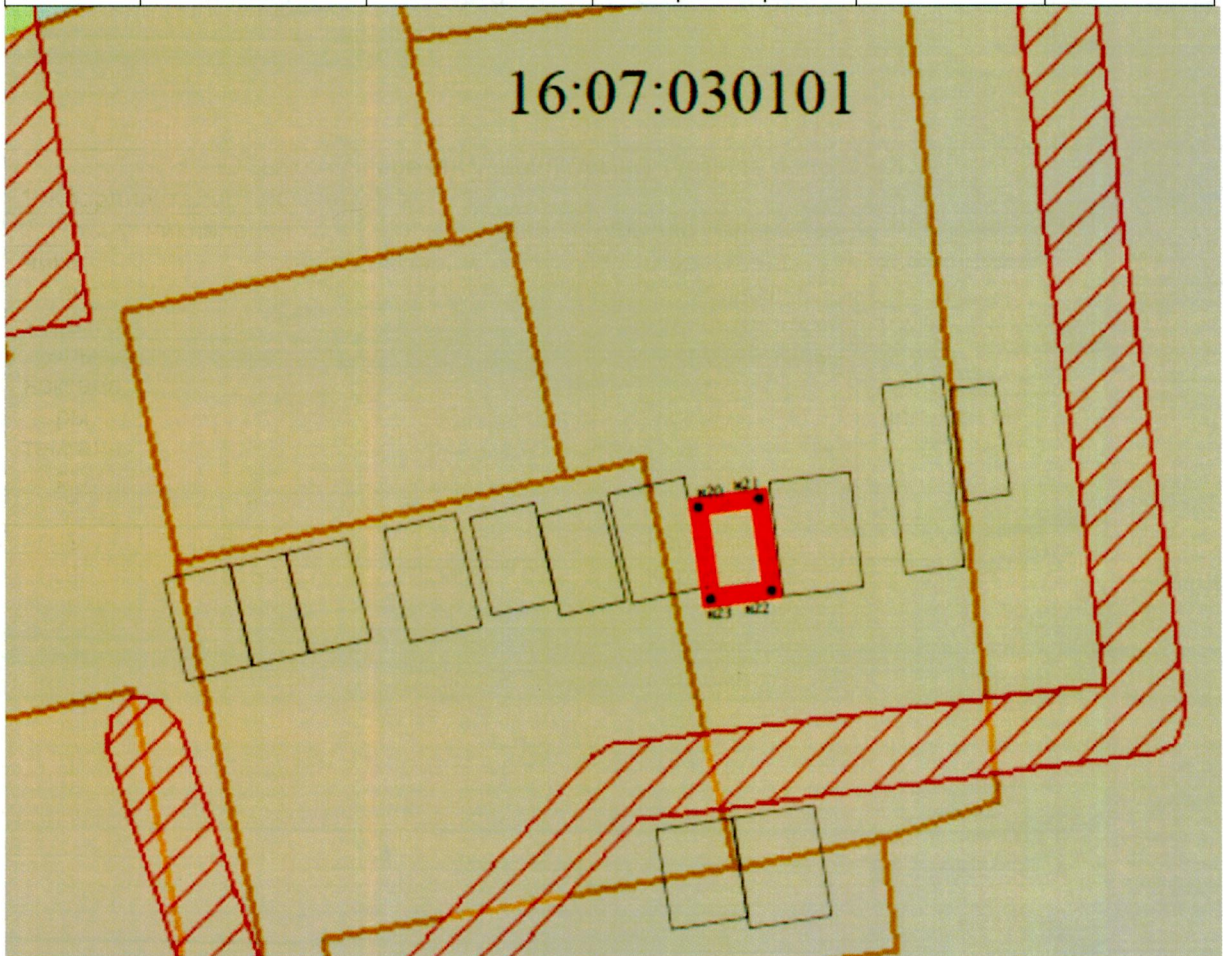


— — объектның чиге



Территорияләрдән файдалануның махсус шартлары булган зона

Объект чиклөрөнөң урнашу урыны турында белешмөләр № 11					
1. Координаталар системасы: МСК-16					
2. Объект чиклөрөнөң характерлы нокталары турында белешмөләр					
Чиклөрнөң характерлы нокталары тамгалары	Координаталар, м		Характерлы ноктаның координаталарын билгеләү методы	характерлы ноктаның уртача квадрат ялгышлыгы (Mt), м	Урындагы нокталарның билгесен тасвирлау (булган очракта)
	X	Y			
1	2	3	4	5	6
1	385159.59	2296868.78	Картометрик	5.0	-
2	385160.05	2296872.07	Картометрик	5.0	
3	385155.11	2296872.75	Картометрик	5.0	
4	385154.66	2296869.46	Картометрик	5.0	
1	385159.59	2296868.78	Картометрик	5.0	



Масштаб 1: 1000

Кулланыла торган шартлы билгеләр һәм билгеләнешләр

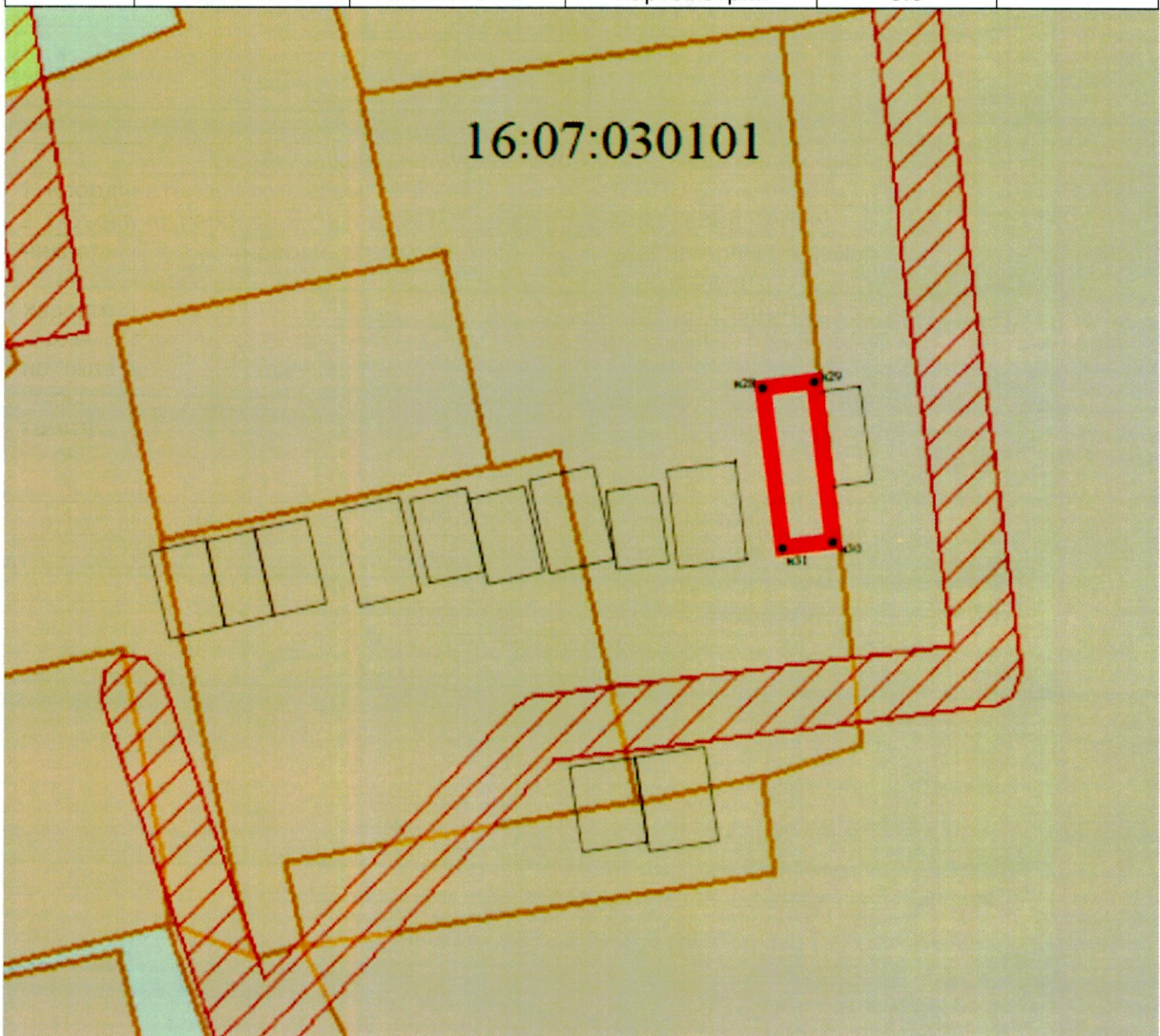


-- объектның чиге



Территорияләрдән файдалануның махсус шартлары булган зона

Объект чиклөрөнөң урнашу урыны турында белешмеләр № 12					
1. Координаталар системасы: МСК-16					
2. Объект чиклөрөнөң характерлы нокталары турында белешмеләр					
Чикләрн ең характе рлы ноктала ры тамгала ры	Координаталар, м		Характерлы ноктаның координаталарын билгеләү методы	характерлы ноктан торышының уртача квадрат ялгышлыгы (Mt), м	Урындагы нокталарн ың билгесен тасвирлау (булган очракта)
	X	Y			
1	2	3	4	5	6
1	385166.12	2296878.72	Картометрик	5.0	-
2	385166.54	2296881.99	Картометрик	5.0	
3	385156.39	2296883.16	Картометрик	5.0	
4	385155.99	2296879.98	Картометрик	5.0	
1	385166.12	2296878.72	Картометрик	5.0	



Масштаб 1: 1000

Кулланыла торган шартлы билгеләр һәм билгеләнешләр

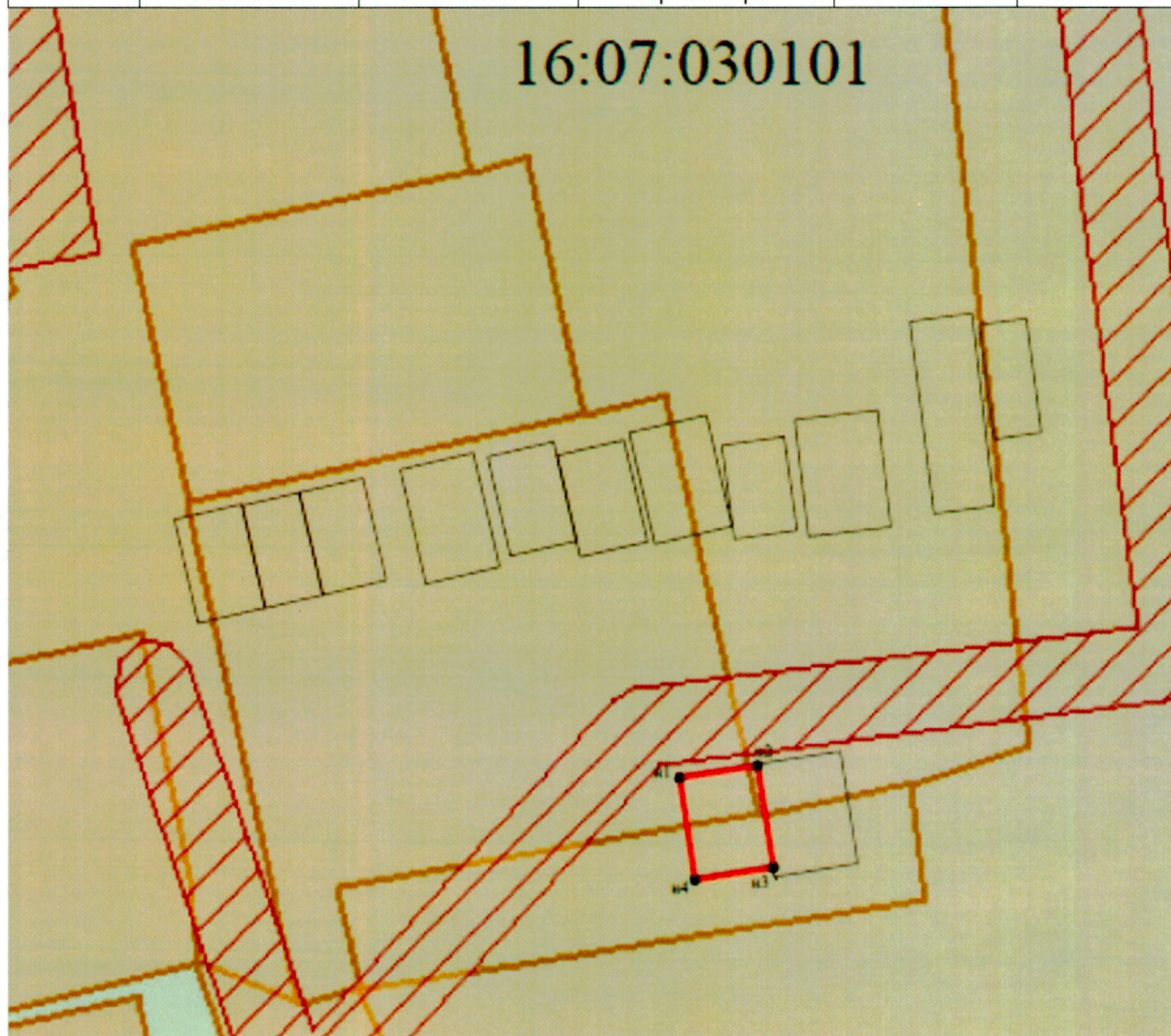


— — объектның чиге



Территорияләрдән файдалануның махсус шартлары булган зона

Объект чиклөренең урнашу урыны турында белешмәләр № 13					
1. Координаталар системасы: МСК-16					
2. Объект чиклөренең характерлы нокталары турында белешмәләр					
Чиклөрең характерлы нокталары тамгалары	Координаталар, м		Характерлы ноктаның координаталарын билгеләү методы	характерлы ноктаның торышының уртача квадрат ялгышлыгы (Mt), м	Урындагы нокталарның билгесен тасвирлау (булган очракта)
	X	Y			
1	2	3	4	5	6
1	385142.21	2296866.50	Картометрик	5.0	-
2	385142.84	2296870.63	Картометрик	5.0	
3	385137.49	2296871.45	Картометрик	5.0	
4	385136.85	2296867.32	Картометрик	5.0	
1	385142.21	2296866.50	Картометрик	5.0	



Масштаб 1: 1000

Кулланыла торган шартлы билгеләр һәм билгеләнешләр

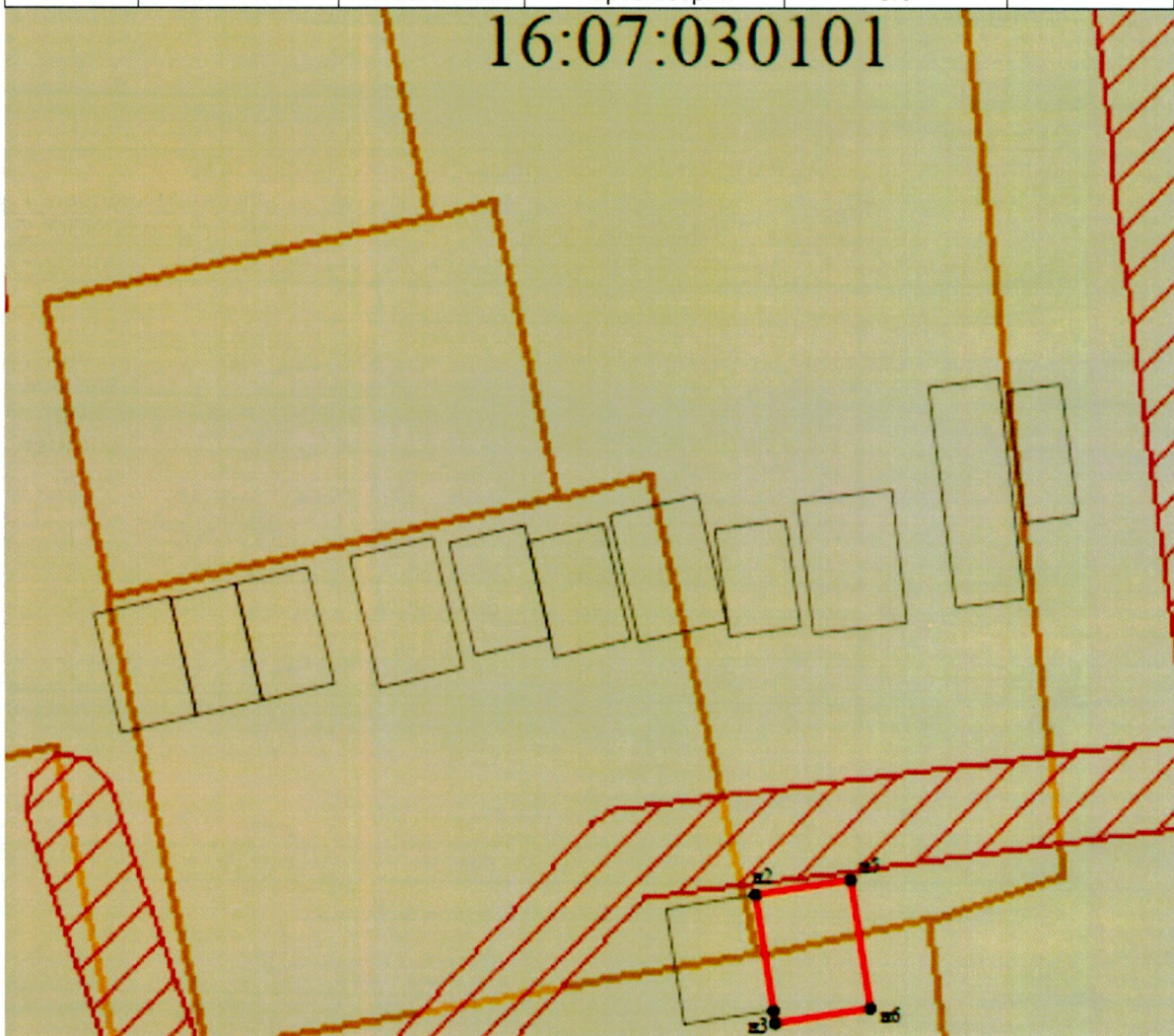


-- объектның чиге



Территорияләрдән файдалануның махсус шартлары булган зона

Объект чикләренең урнашу урыны турында белешмәләр № 14					
1. Координаталар системасы: МСК-16					
2. Объект чикләренең характерлы нокталары турында белешмәләр					
Чикләрең характерлы нокталары тамгалары	Координаталар, м		Характерлы ноктаның координаталарын билгеләү методы	характерлы ноктан торышының уртача квадрат ялгышлыгы (Mt), м	Урындагы нокталарның билгесен тасвирлау (булган очракта)
	X	Y			
1	2	3	4	5	6
1	385142.84	2296870.63	Картометрик	5.0	-
2	385143.52	2296875.04	Картометрик	5.0	
3	385137.59	2296875.95	Картометрик	5.0	
4	385136.92	2296871.54	Картометрик	5.0	
1	385137.49	2296871.45	Картометрик	5.0	



Масштаб 1: 1000

Кулланыла торган шартлы билгеләр һәм билгеләнешләр



-- объектның чиге



Территорияләрдән файдалануның махсус шартлары булган зона

Район

Башкарма комитеты җитәкчесенең
төзелеш буенча урынбасары

Д.В. Косарев